



ПРАВИТЕЛЬСТВО СВЕРДЛОВСКОЙ ОБЛАСТИ

ПОСТАНОВЛЕНИЕ

27.02.2019

№ 135-ПП

г. Екатеринбург

Об изменении и установлении границ лесопарковых зон и зеленых зон на территории Билимбаевского лесничества Свердловской области

В соответствии со статьей 82 Лесного кодекса Российской Федерации, постановлением Правительства Российской Федерации от 14.12.2009 № 1007 «Об утверждении Положения об определении функциональных зон в лесопарковых зонах, площади и границ лесопарковых зон, зеленых зон», подпунктом 10 статьи 15 Областного закона от 4 ноября 1995 года № 31-ОЗ «О Правительстве Свердловской области», постановлением Правительства Свердловской области от 16.09.2015 № 832-ПП «О Министерстве природных ресурсов и экологии Свердловской области», на основании письма Федерального агентства лесного хозяйства от 29.12.2018 № АВ-03-27/22441, приказа Министерства природных ресурсов и экологии Свердловской области от 23.01.2019 № 158 «Об утверждении проектной документации по изменению и установлению границ лесопарковых зон и зеленых зон на территории Билимбаевского лесничества Свердловской области» Правительство Свердловской области

ПОСТАНОВЛЯЕТ:

1. Изменить и установить границы лесопарковых зон и зеленых зон на территории Билимбаевского лесничества Свердловской области (приложение).
2. Контроль за исполнением настоящего постановления возложить на Первого Заместителя Губернатора Свердловской области А.В. Орлова.
3. Настоящее постановление опубликовать на «Официальном интернет-портале правовой информации Свердловской области» (www.pravo.gov66.ru).

Губернатор
Свердловской области



Е.В. Куйвашев

Приложение
к постановлению Правительства
Свердловской области
от 27.02.2019 № 135-ПП

ГРАНИЦЫ
лесопарковых зон и зеленых зон на территории
Билимбаевского лесничества Свердловской области

**Лесные участки, планируемые к исключению
из границ лесопарковых зон и зеленых зон**

**В целях разведки и добычи полезных ископаемых,
строительства автомобильной дороги к месторождению**

Лесные участки, планируемые к исключению из границ лесопарковых зон и зеленых зон, расположены в части кварталов 151, 164 Дегтярского участка Дегтярского участкового лесничества Билимбаевского лесничества Свердловской области в границах городского округа Ревда.

Площадь лесного участка, планируемого к исключению из границ лесопарковых зон, составляет 0,3 га. Перечень кварталов и выделов в составе лесного участка, планируемого к исключению из границ лесопарковых зон, приведен в таблице 1.

Площадь лесного участка, планируемого к исключению из границ зеленых зон, составляет 5,8 га. Перечень кварталов и выделов в составе лесного участка, планируемого к исключению из границ зеленых зон, приведен в таблице 2.

Таблица 1

Перечень кварталов и выделов в составе лесного участка,
планируемого к исключению из границ лесопарковых зон

Номер строки	Лесничество	Участковое лесничество	Участок	Номер квартала	Номер выдела	Площадь (га)
1.	Билимбаевское	Дегтярское	Дегтярский	151	47	0,3
2.	Итого по участку					0,3
3.	Итого по участковому лесничеству					0,3
4.	Всего по лесничеству					0,3

Территориальное размещение лесного участка, планируемого к исключению из границ лесопарковых зон, представлено на карте-схеме 1 (приложение № 1).

Таблица 2

Перечень кварталов и выделов в составе лесного участка,
планируемого к исключению из границ зеленых зон

Номер строки	Лесничество	Участковое лесничество	Участок	Номер квартала	Номер выдела	Площадь (га)
1.	Билимбаевское	Дегтярское	Дегтярский	151	49	0,4
2.				164	35, 40, 42, 43	5,4
3.	Итого по участку					5,8
4.	Итого по участковому лесничеству					5,8
5.	Всего по лесничеству					5,8

Территориальное размещение лесного участка, планируемого к исключению из границ зеленых зон, представлено на карте-схеме 1 (приложение № 1).

Лесной участок, планируемый к включению в границы лесопарковых зон

Лесной участок, планируемый к включению в границы лесопарковых зон, расположен в части квартала 110 Октябрьского участка Октябрьского участкового лесничества Билимбаевского лесничества Свердловской области в границах городского округа Ревда.

Площадь лесного участка, планируемого к включению в границы лесопарковых зон, составляет 0,3 га.

Перечень кварталов и выделов в составе лесного участка, планируемого к включению в границы лесопарковых зон, приведен в таблице 3.

Таблица 3

Перечень кварталов и выделов в составе лесного участка,
планируемого к включению в границы лесопарковых зон

Номер строки	Лесничество	Участковое лесничество	Участок	Номер квартала	Номер выдела	Площадь (га)
1.	Билимбаевское	Октябрьское	Октябрьский	110	21	0,3
2.	Итого по участку					0,3
3.	Итого по участковому лесничеству					0,3
4.	Всего по лесничеству					0,3

Территориальное размещение лесного участка, планируемого к включению в границы лесопарковых зон, представлено на карте-схеме 2 (приложение № 2).

Лесной участок, планируемый к включению в границы зеленых зон

Лесной участок, планируемый к включению в границы зеленых зон, расположен в части квартала 109 Октябрьского участка Октябрьского участкового лесничества Билимбаевского лесничества Свердловской области в границах городского округа Ревда.

Площадь лесного участка, планируемого к включению в границы зеленых зон, составляет 5,8 га.

Перечень кварталов и выделов в составе лесного участка, планируемого к включению в границы зеленых зон, приведен в таблице 4.

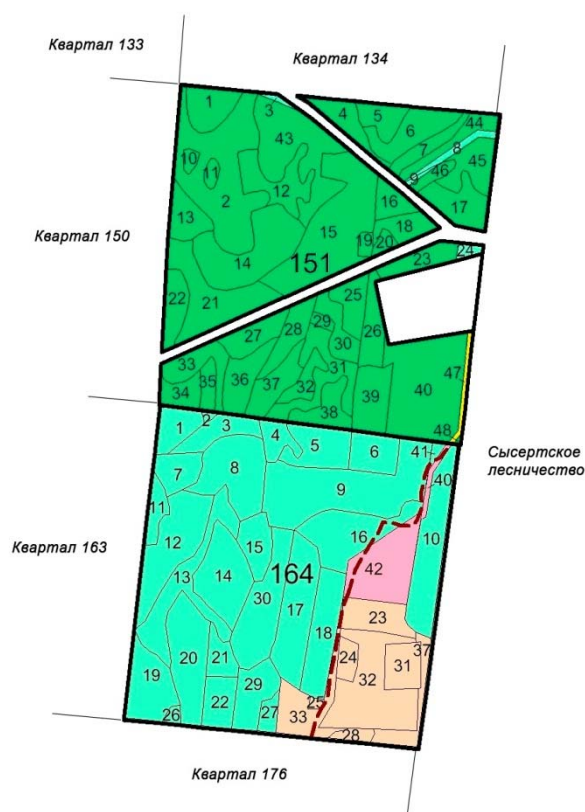
Перечень кварталов и выделов в составе лесного участка,
планируемого к включению в границы зеленых зон

Номер строки	Лесничество	Участковое лесничество	Участок	Номер квартала	Номер выдела	Площадь (га)
1.	Билимбаевское	Октябрьское	Октябрьский	109	23	5,8
2.	Итого по участку					5,8
3.	Итого по участковому лесничеству					5,8
4.	Всего по лесничеству					5,8

Территориальное размещение лесного участка, планируемого к включению в границы лесопарковых зон, представлено на карте-схеме 2 (приложение № 2).

Приложение № 1
к границам лесопарковых зон
и зеленых зон на территории
Билимбаевского лесничества
Свердловской области

КАРТА-СХЕМА 1

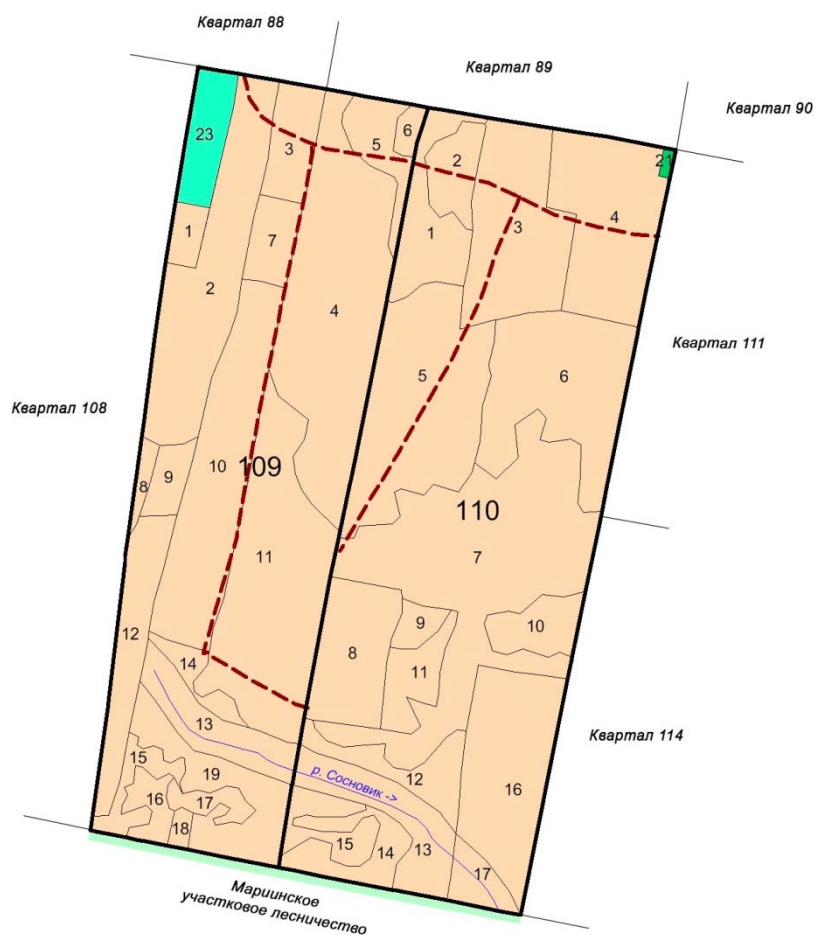


УСЛОВНЫЕ ОБОЗНАЧЕНИЯ:


- лесной участок, планируемый к исключению из границ лесопарковых зон
- лесной участок, планируемый к исключению из границ зеленых зон


Приложение № 2
к границам лесопарковых зон
и зеленых зон на территории
Билимбаевского лесничества
Свердловской области

КАРТА-СХЕМА 2



УСЛОВНЫЕ ОБОЗНАЧЕНИЯ:

 – лесной участок, планируемый
к включению в границы
лесопарковых зон

 – лесной участок, планируемый
к включению в границы
зеленых зон