

СОГЛАШЕНИЕ № 176

об описании местоположения границы между Свердловской областью и Республикой Коми

Свердловская область в лице Губернатора Свердловской области Куйвашева Евгения Владимировича, действующего на основании Устава Свердловской области, с одной стороны, и Республика Коми в лице Главы Республики Коми Гапликова Сергея Анатольевича, действующего на основании Конституции Республики Коми, Закона Республики Коми от 26 декабря 2013 года № 140-РЗ «О Главе Республики Коми, Правительстве Республики Коми и органах в системе исполнительной власти Республики Коми», с другой стороны, в дальнейшем именуемые «Стороны», заключили настоящее Соглашение о нижеследующем:

Статья 1

Местоположение границы между субъектами Российской Федерации Свердловской областью и Республикой Коми считать описанным в соответствии с картографическими описаниями местоположения границ с территории каждой из Сторон (приложения № 1 и 2 к настоящему Соглашению), Законом Свердловской области от 20 июля 2015 года № 95-ОЗ «О границах муниципальных образований, расположенных на территории Свердловской области», Декретом Всероссийского Центрального Исполнительного Комитета от 22 августа 1921 года «Об автономной области Коми (Зырян)», Конституцией Республики Коми, Законом Республики Коми от 6 марта 2006 года № 13-РЗ «Об административно-территориальном устройстве Республики Коми».

Статья 2

Картографические описания местоположения границ с территории каждой из Сторон являются неотъемлемой частью настоящего Соглашения.

Статья 3

Граница между Свердловской областью и Республикой Коми в результате заключения настоящего Соглашения не изменяется, разногласия по описанию местоположения и прохождению указанной границы отсутствуют.

Статья 4

Настоящее Соглашение вступает в силу для каждой из Сторон со дня вступления в силу закона субъекта Российской Федерации, являющегося стороной настоящего Соглашения, об утверждении его заключения в установленном Федеральным законом от 6 октября 1999 года № 184-ФЗ «Об общих принципах организации законодательных


(представительных) и исполнительных органов государственной власти субъектов Российской Федерации» порядке и действует постоянно.

Статья 5


В Соглашение могут быть внесены дополнения и изменения, которые оформляются соответствующими документами и подписываются уполномоченными представителями Сторон.

Настоящее Соглашение подписано «18» декабря 2017 года в двух экземплярах, имеющих равную силу, по одному для каждой из Сторон.


От Республики Коми:
Глава Республики Коми




С.А. Гапликов



От Свердловской области:
Губернатор Свердловской области



Е.В. Куйвашев



Приложение № 1
к Соглашению об
описании местоположения границы
между Республикой Коми
и Свердловской областью

**Картографическое описание
местоположения границы между субъектами Российской Федерации
Республикой Коми и Свердловской областью
(с территории Республики Коми)**

Граница Республики Коми со Свердловской областью начинается от вершины горы Яныгхачечахль с отметкой командной высоты 1023,8 м (пункт триангуляции), в которой сходятся границы Республики Коми, Свердловской области и Ханты-Мансийского автономного округа – Югра и проходит преимущественно в южном направлении по водоразделу рек Печора и Лозьва, через вершины с отметками 1095,6 м (гора Мотгёвчахль), 1234,2 м (гора Отыртэн), вблизи которой находится пункт триангуляции, 1073,2 м, 988,7 м, не доходя до отметки 996,9 м (пункт триангуляции), далее через отметки 921,0 м, 1096,7 м (гора Холатчахль), 1007,0 м, 1075,3 м (гора Хозя-Таляхчахль), через точку съёмочной сети с отметкой 968,5 м до вершины горы Сомъяхннёл-Чахль с отметкой 1055,3 м. Далее вниз по склону на юго-запад 550 м и далее преимущественно на юг по водоразделу рек Печора и Лозьва, через нивелирный репер с отметкой 930,0 м и вершину с отметкой 1075,3 м до вершины горы Саклаимсори-Чахль с отметкой 1128,1 м (пункт триангуляции), в которой сходятся границы Республики Коми, Свердловской области и Пермского края.

Примечание. Описание границы составлено по листам-документам топографических карт масштаба 1:100 000 (Р-40-83, 84, 1977 года издания, Р-40-95, 96, 1979 года издания), на которых прохождение границы завизировано должностными лицами и скреплено печатями: на листе Р-40-83, 84 – Тюменского облисполкома № 203с от 23.06.1978, Ханты-Мансийского облисполкома № 10с от 11.05.1978, Свердловского облисполкома № 385с от 20.12.1978, Президиума Верховного Совета Коми АССР № 273с от 09.04.1979; на листе Р-40-95, 96 – Свердловского облисполкома от 26.05.1983, Президиума Верховного Совета Коми АССР от 18.04.1983, Пермского облисполкома от 04.07.1983.

Приложение № 2
к Соглашению об
описании местоположения границы
между Республикой Коми
и Свердловской областью

**Картографическое описание
местоположения границы между субъектами Российской Федерации
Республикой Коми и Свердловской областью
(с территории Свердловской области)**

Граница между Свердловской областью и Республикой Коми проходит от пункта триангуляции государственной геодезической сети - вершины горы Саклаимсори-Чахль (точка границы между Свердловской областью, Пермским краем и Республикой Коми) на север по западной границе кварталов 175, 160, 135, 123, 100, 74, 67, 36, 26, 2, 1 Вижайского участка Вижайского участкового лесничества государственного казенного учреждения Свердловской области «Ивдельское лесничество» до пункта триангуляции государственной геодезической сети - вершины горы Яныгхачечахль (точка границы между Республикой Коми, Ханты-Мансийским автономным округом – Югрой и Свердловской областью).

Примечание. Описание границы составлено по листам-документам топографических карт масштаба 1:100 000 (Р-40-83, 84, 1977 года издания, Р-40-95, 96, 1979 года издания), на которых прохождение границы завизировано должностными лицами и скреплено печатями: на листе Р-40-83, 84 – Тюменского облисполкома № 203с от 23.06.1978, Ханты-Мансийского облисполкома № 10с от 11.05.1978, Свердловского облисполкома № 385с от 20.12.1978, Президиума Верховного Совета Коми АССР № 273с от 09.04.1979; на листе Р-40-95, 96 – Свердловского облисполкома от 26.05.1983, Президиума Верховного Совета Коми АССР от 18.04.1983, Пермского облисполкома от 04.07.1983.