



ПРАВИТЕЛЬСТВО СВЕРДЛОВСКОЙ ОБЛАСТИ

ПОСТАНОВЛЕНИЕ

13.01.2016

№ 24-ПП

г. Екатеринбург

Об изменении и установлении границ лесопарковой зоны и зеленой зоны на территории Карпинского лесничества Свердловской области

В соответствии со статьей 82 Лесного кодекса Российской Федерации, постановлением Правительства Российской Федерации от 14.12.2009 № 1007 «Об утверждении Положения об определении функциональных зон в лесопарковых зонах, площади и границ лесопарковых зон, зеленых зон», постановлением Правительства Свердловской области от 28.12.2010 № 1905-ПП «Об утверждении Положения, структуры и предельного лимита штатной численности Департамента лесного хозяйства Свердловской области», на основании письма Федерального агентства лесного хозяйства от 28.10.2014 № АП-11-47/12944, приказа Департамента лесного хозяйства Свердловской области от 09.11.2015 № 1761 «Об утверждении проектной документации по изменению и установлению границ лесопарковой зоны и зеленой зоны в границах Карпинского лесничества Свердловской области» Правительство Свердловской области

ПОСТАНОВЛЯЕТ:

1. Изменить и установить границы лесопарковой зоны и зеленой зоны на территории Карпинского лесничества Свердловской области (прилагаются).
2. Контроль за исполнением настоящего постановления возложить на Директора Департамента лесного хозяйства Свердловской области О.Н. Сандакова.
3. Настоящее постановление опубликовать в «Областной газете».

Председатель Правительства
Свердловской области



Д.В. Паслер

К постановлению Правительства
Свердловской области
от 13.01.2016 № 24-ПП

ГРАНИЦЫ
лесопарковой зоны и зеленой зоны на территории
Карпинского лесничества Свердловской области

Лесные участки, планируемые к исключению из границ лесопарковой зоны

В целях размещения кладбища

Лесной участок расположен в части квартала 190 Кальинского участка Черемуховского участкового лесничества Карпинского лесничества Свердловской области в административных границах Североуральского городского округа. Общая площадь лесного участка, планируемого к исключению из границ лесопарковой зоны, составляет 11,7 га.

Перечень выделов в составе лесного участка, планируемого к исключению из границ лесопарковой зоны, приведен в таблице 1.

Таблица 1

Перечень выделов в составе лесного участка, планируемого к исключению из границ лесопарковой зоны

№ строки	Участковое лесничество	Участок	Номер квартала	Номер выдела	Площадь (га)
1.	Черемуховское	Кальинский	часть квартала 190	выделы 16, 17, 19–21	11,7
2.	Итого по участку				11,7
3.	Итого по участковому лесничеству				11,7
4.	Всего по лесничеству				11,7

Территориальное размещение лесного участка, планируемого к исключению из границ лесопарковой зоны, представлено на прилагаемой карте-схеме 1.

В целях размещения накопителя твердых промышленных отходов

Лесной участок расположен в части квартала 92 Краснотурьинского участка Краснотурьинского участкового лесничества Карпинского лесничества Свердловской области в административных границах городского округа Краснотурьинск. Общая площадь лесного участка, исключаемого из границ лесопарковой зоны, составляет 2,74 га.

Перечень выделов в составе лесного участка, планируемого к исключению из границ лесопарковой зоны, приведен в таблице 2.

Таблица 2

Перечень кварталов и выделов в составе лесного участка, планируемого к исключению из границ лесопарковой зоны

№ строки	Участковое лесничество	Участок	Номер квартала	Номер выдела	Площадь (га)
1.	Краснотурьинское	Краснотурьинский	часть квартала 92	выделы 35, 36	2,74
2.	Итого по участку				2,74
3.	Итого по участковому лесничеству				2,74
4.	Всего по лесничеству				2,74

Территориальное размещение лесного участка, планируемого к исключению из границ лесопарковой зоны, представлено на прилагаемой карте-схеме 2.

**В целях размещения башни сотовой связи и силового кабеля
питания станции сотовой связи**

Лесные участки расположены в части кварталов 164, 166 Петропавловского участка Петропавловского участкового лесничества Карпинского лесничества Свердловской области в административных границах Североуральского городского округа. Общая площадь лесных участков, планируемых к исключению из границ лесопарковой зоны для включения в границы зеленой зоны, составляет 14,8 га.

Перечень кварталов и выделов в составе лесных участков, планируемых к исключению из границ лесопарковой зоны, приведен в таблице 3.

Таблица 3

**Перечень кварталов и выделов в составе лесных участков, планируемых
к исключению из границ лесопарковой зоны**

№ строки	Участковое лесничество	Участок	Номер квартала	Номер выдела	Площадь (га)
1.	Петропавловское	Петропавловский	часть квартала 164	выдел 9	0,7
			часть квартала 166	выделы 1, 4, 22, 25	14,1
2.	Итого по участку				14,8
3.	Итого по участковому лесничеству				14,8
4.	Всего по лесничеству				14,8

Территориальное размещение лесных участков, планируемых к исключению из границ лесопарковой зоны, представлено на прилагаемой карте-схеме 3.

Лесные участки, планируемые к включению в границы лесопарковой зоны

Лесные участки расположены в части кварталов 67 Краснотурьинского участка Краснотурьинского участкового лесничества, 80 Кальинского участка Черемуховского участкового лесничества, 167 Петропавловского участка Петропавловского участкового лесничества Карпинского лесничества Свердловской области в административных границах городского округа Краснотурьинск и Североуральского городского округа. Общая площадь лесных участков, планируемых к включению в границы лесопарковой зоны, составляет 29,24 га.

Перечень кварталов и выделов в составе лесных участков, планируемых к включению в границы лесопарковой зоны, приведен в таблице 4.

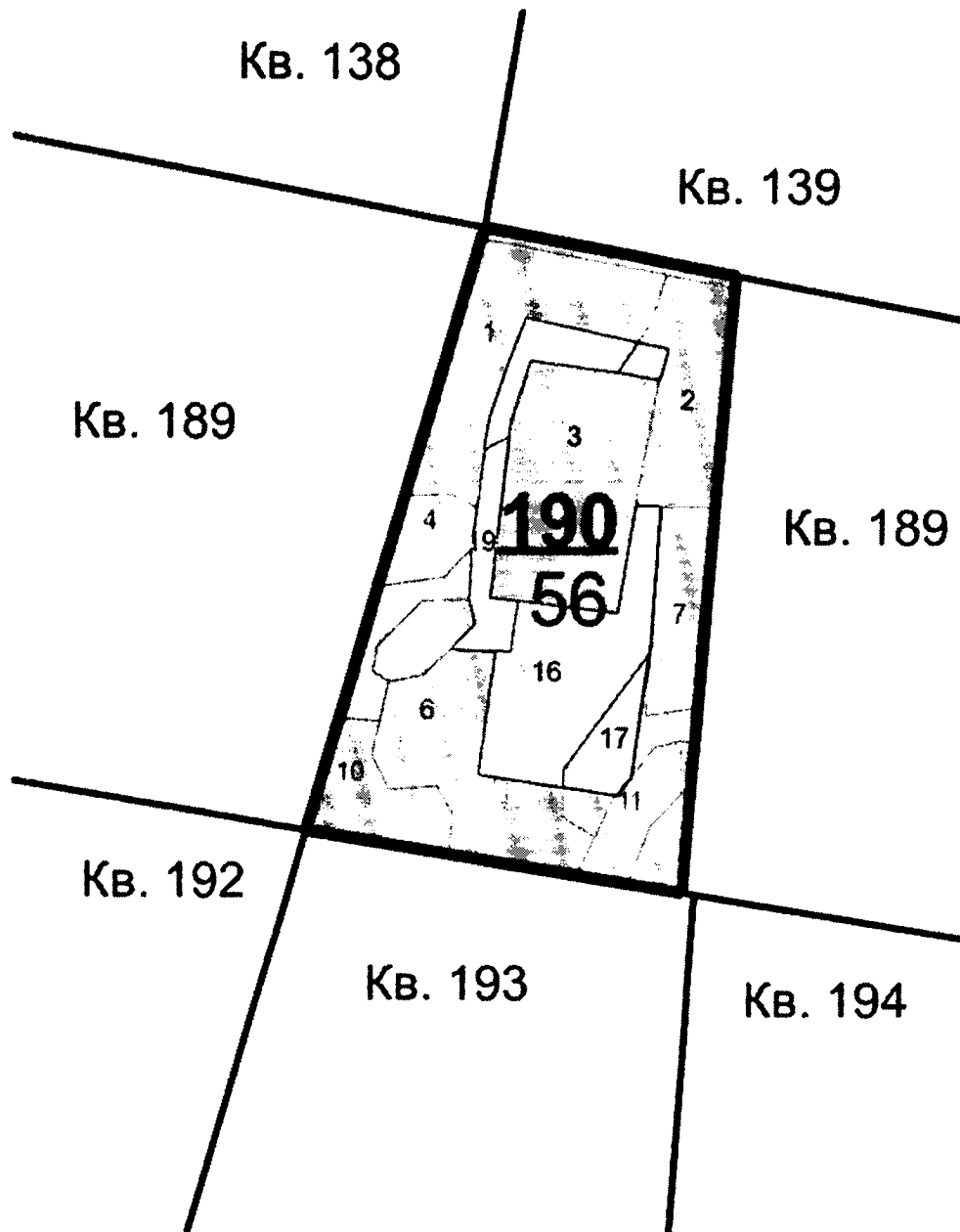
**Перечень кварталов и выделов в составе лесных участков,
планируемых к включению в границы лесопарковой зоны**

№ строки	Участковое лесничество	Участок	Номер квартала	Номер выдела	Площадь (га)
1.	Краснотурьинское	Краснотурьинский	часть квартала 67	выдел 26	2,74
2.	Итого по участку				2,74
3.	Итого по участковому лесничеству				2,74
4.	Черемуховское	Кальинский	часть квартала 80	выделы 35, 41	11,7
5.	Итого по участку				11,7
6.	Итого по участковому лесничеству				11,7
7.	Петропавловское	Петропавловский	часть квартала 167	выделы 1, 2, 11, 12, 35	14,8
8.	Итого по участку				14,8
9.	Итого по участковому лесничеству				14,8
10.	Всего по лесничеству				29,24


Территориальное размещение лесных участков, планируемых к включению в границы лесопарковой зоны, представлено на прилагаемых картах-схемах 4–6.

К границам лесопарковой зоны
и зеленой зоны на территории
Карпинского лесничества
Свердловской области

КАРТА-СХЕМА 1

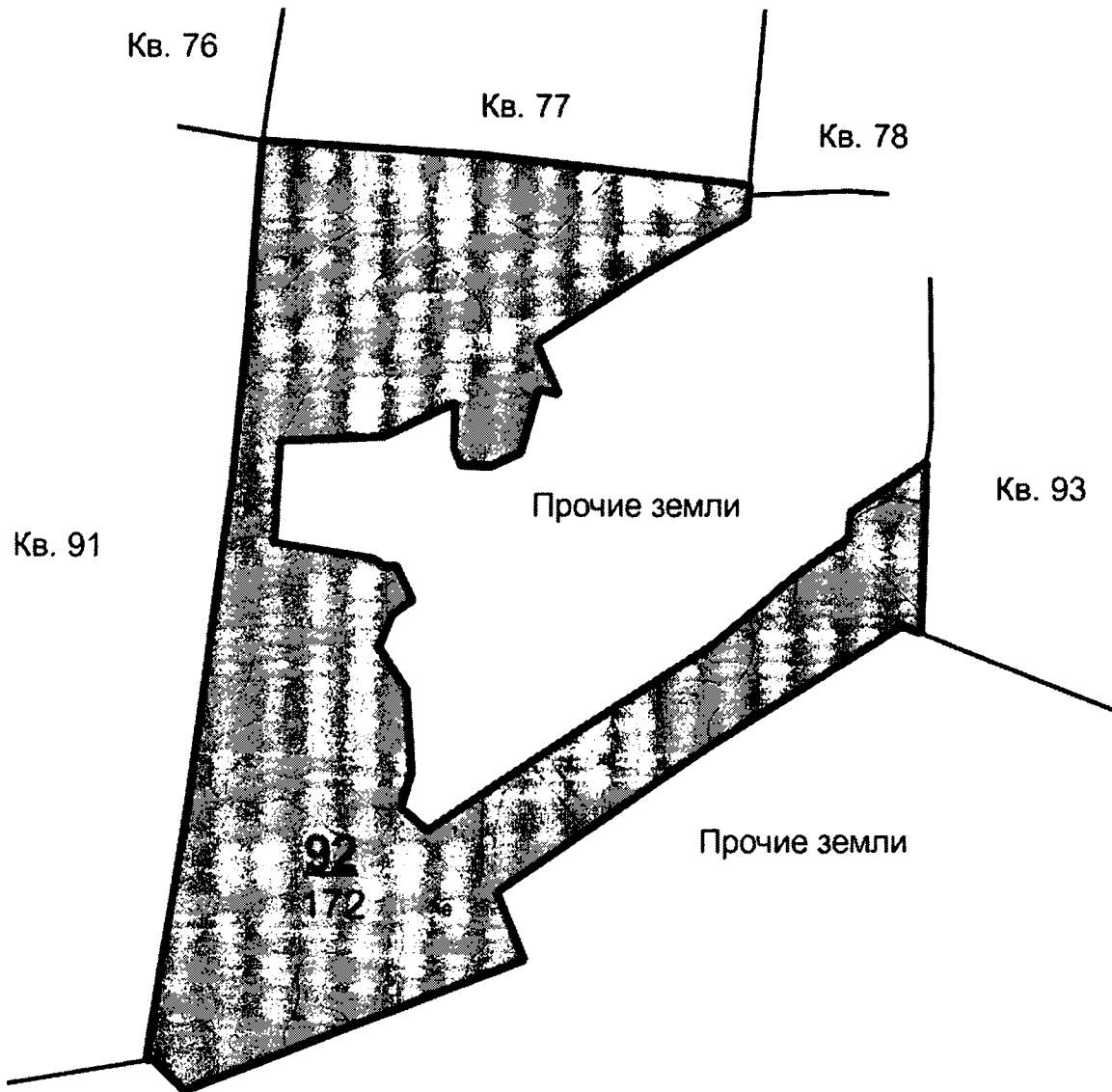


УСЛОВНЫЕ ОБОЗНАЧЕНИЯ:


-  — лесной участок, планируемый
к исключению из границ
лесопарковой зоны

К границам лесопарковой зоны
и зеленой зоны на территории
Карпинского лесничества
Свердловской области

КАРТА-СХЕМА 2

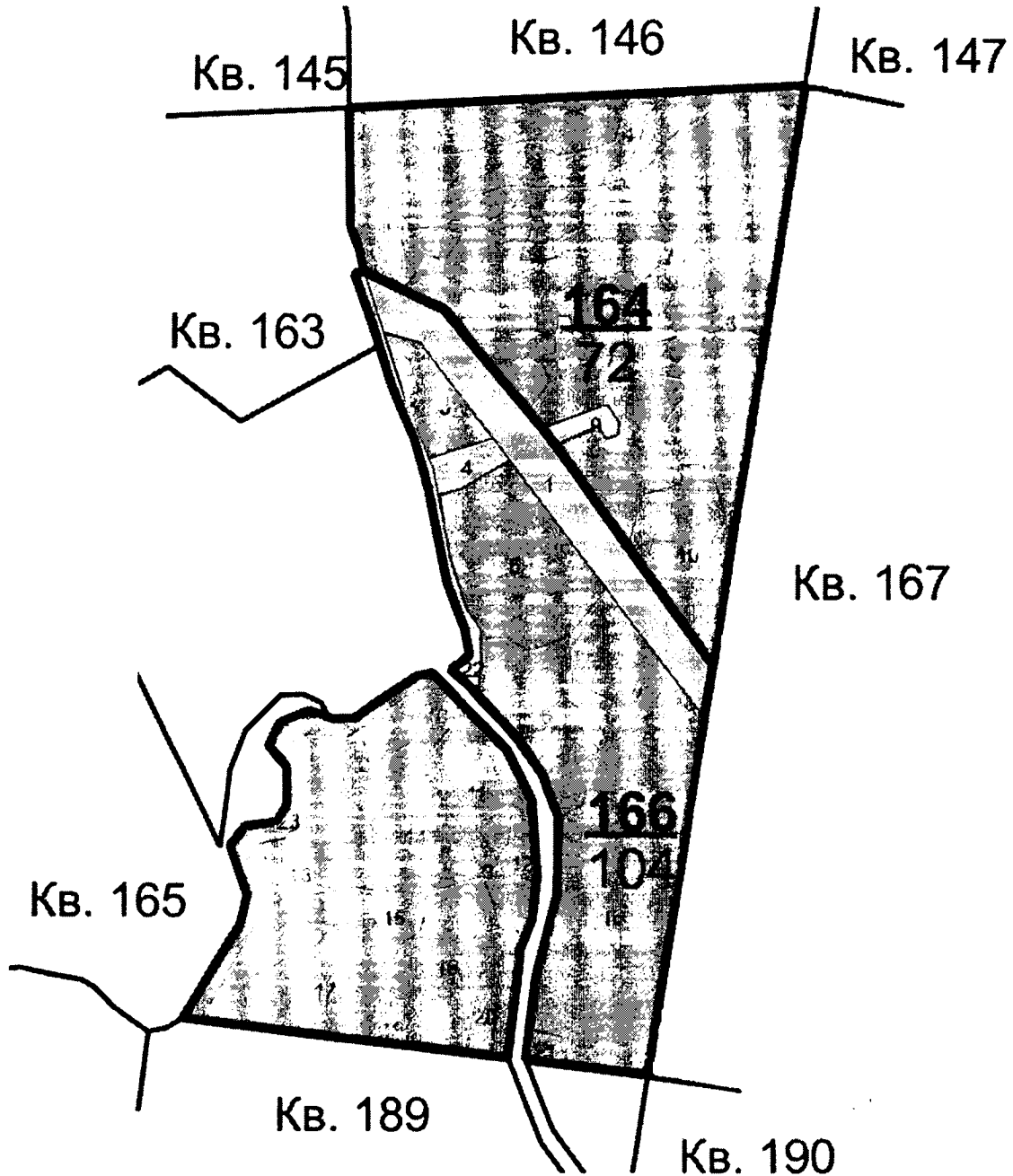


УСЛОВНЫЕ ОБОЗНАЧЕНИЯ:


-  — лесной участок, планируемый
к исключению из границ
лесопарковой зоны

К границам лесопарковой зоны и
зеленой зоны на территории
Карпинского лесничества
Свердловской области

КАРТА-СХЕМА 3

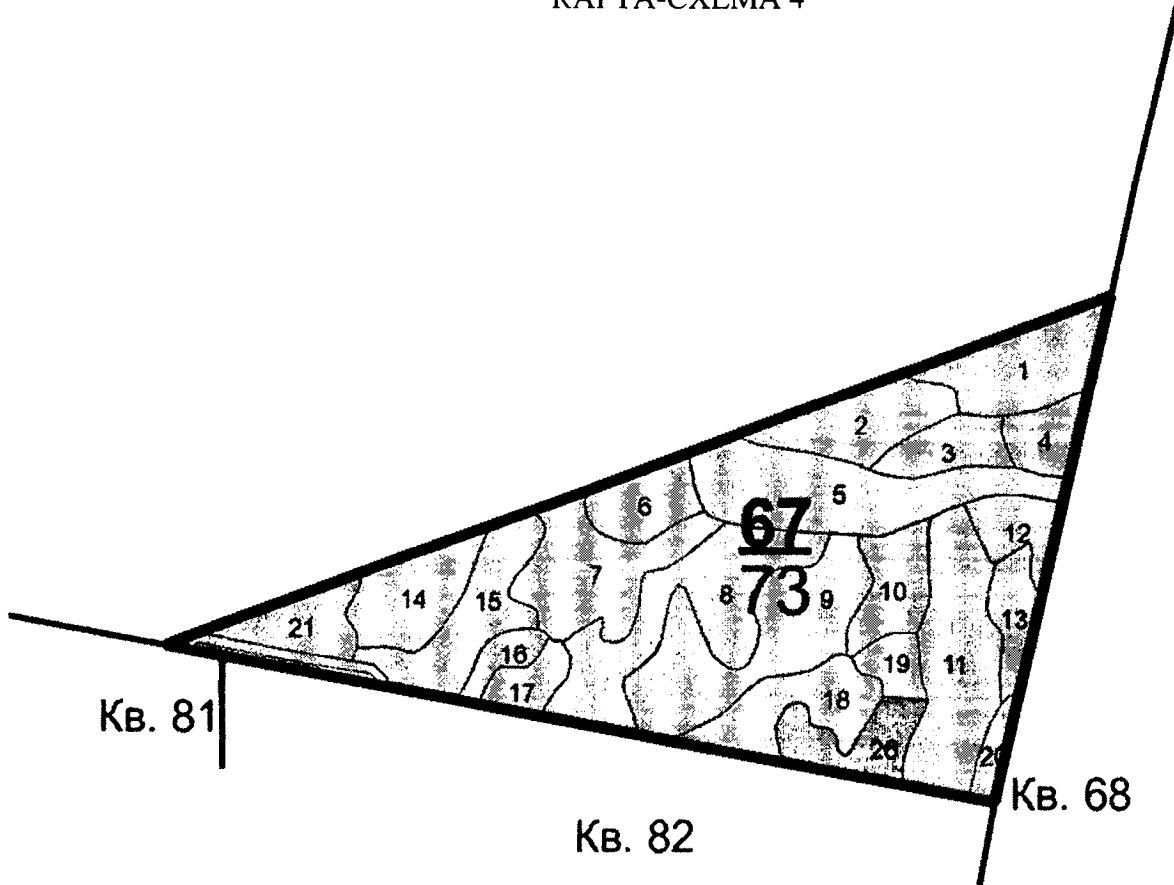


УСЛОВНЫЕ ОБОЗНАЧЕНИЯ:


-  — лесной участок, планируемый
к исключению из границ
лесопарковой зоны

К границам лесопарковой зоны и
зеленой зоны на территории
Карпинского лесничества
Свердловской области

КАРТА-СХЕМА 4

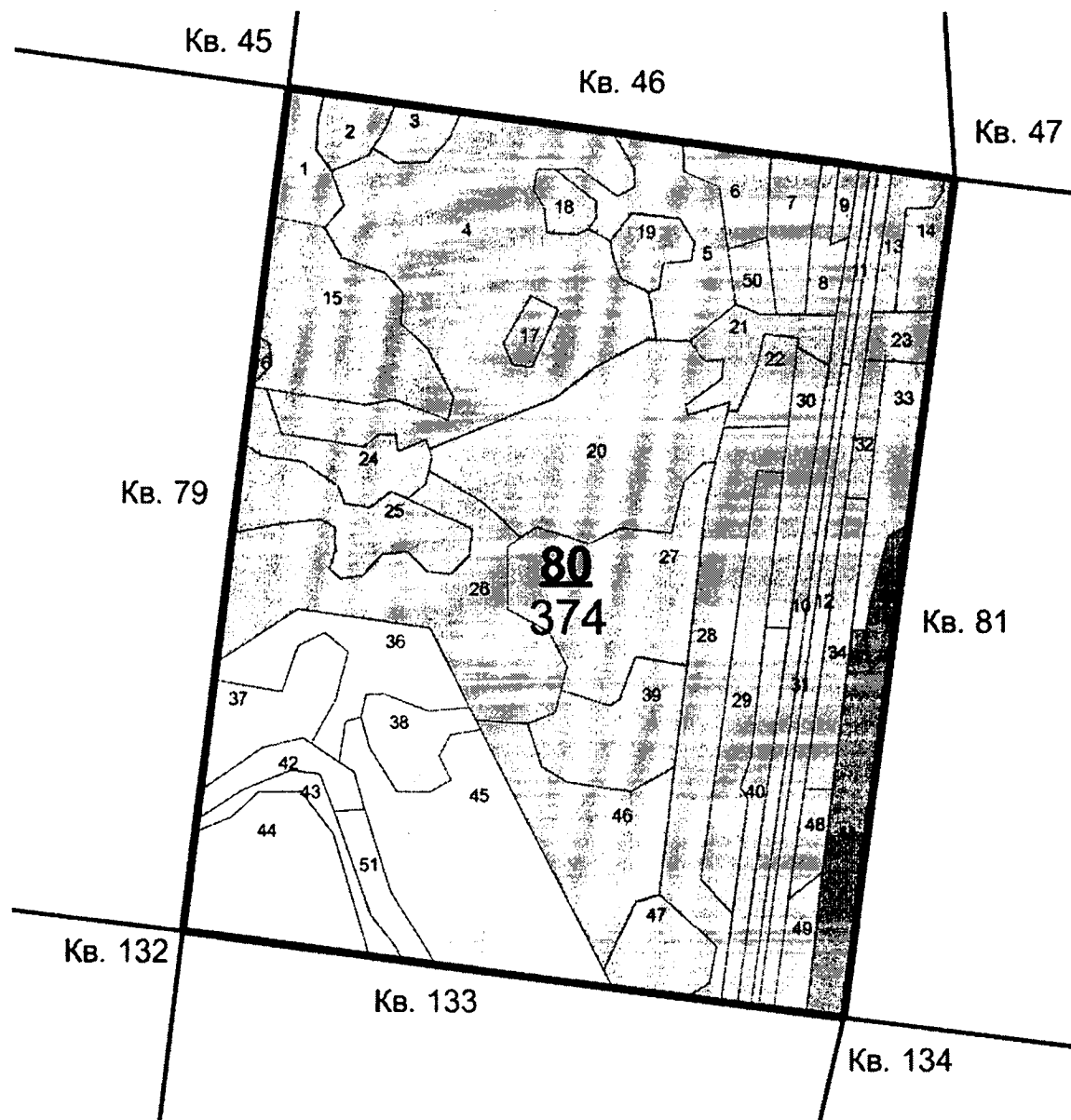


УСЛОВНЫЕ ОБОЗНАЧЕНИЯ:


-  — лесной участок, планируемый
к включению в границы
лесопарковой зоны

К границам лесопарковой зоны и
зеленой зоны на территории
Карпинского лесничества
Свердловской области

КАРТА-СХЕМА 5

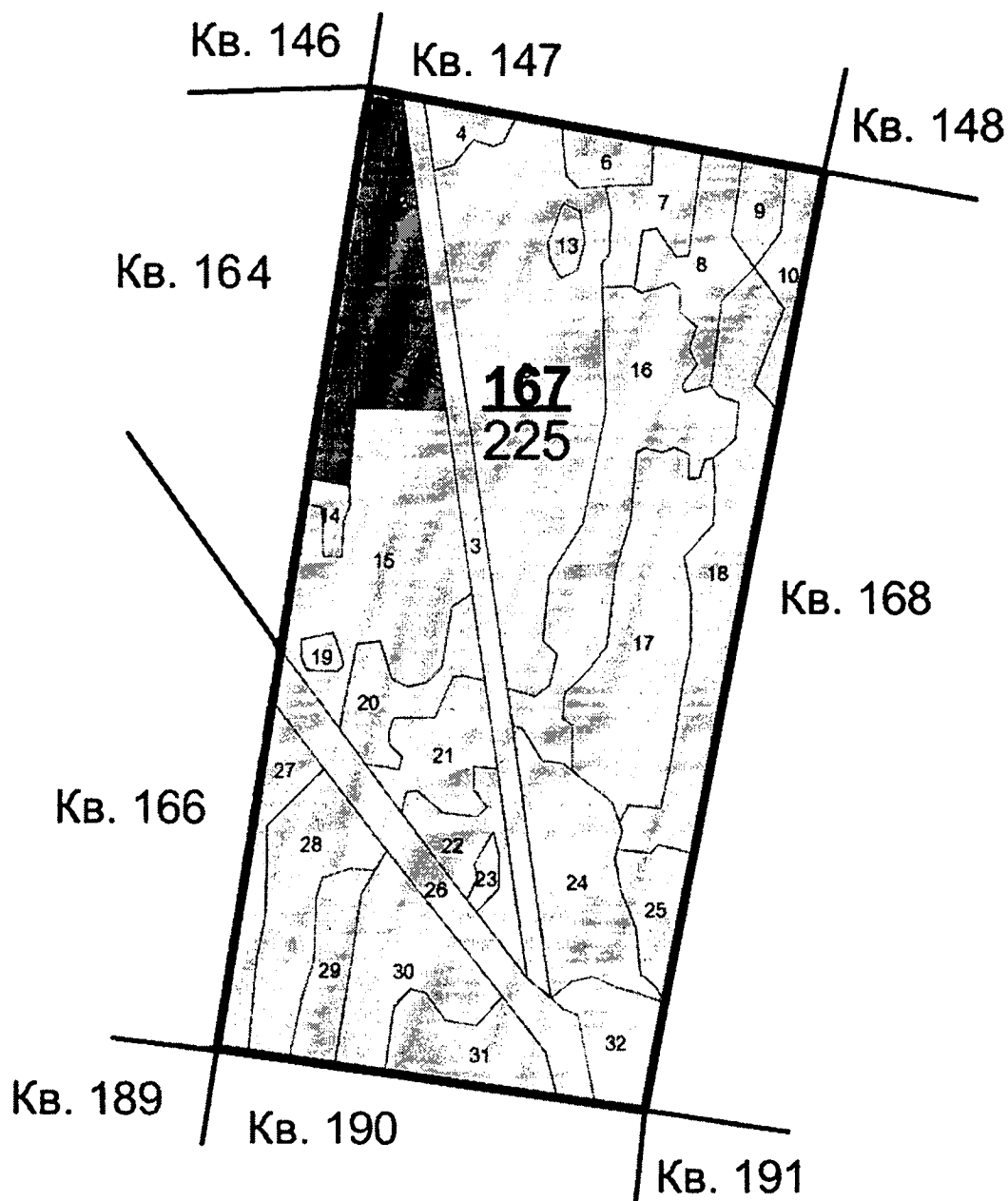


УСЛОВНЫЕ ОБОЗНАЧЕНИЯ:


-  — лесной участок, планируемый
к включению в границы
лесопарковой зоны

К границам лесопарковой зоны и
зеленой зоны на территории
Карпинского лесничества
Свердловской области

КАРТА-СХЕМА 6



УСЛОВНЫЕ ОБОЗНАЧЕНИЯ:

-  — лесной участок, планируемый
к включению в границы
лесопарковой зоны