



# ПРАВИТЕЛЬСТВО СВЕРДЛОВСКОЙ ОБЛАСТИ

## ПОСТАНОВЛЕНИЕ

10.05.2018

№ 292-ПП

г. Екатеринбург

### Об изменении и установлении границ лесопарковых зон на территории Камышловского лесничества Свердловской области

В соответствии со статьей 82 Лесного кодекса Российской Федерации, постановлением Правительства Российской Федерации от 14.12.2009 № 1007 «Об утверждении Положения об определении функциональных зон в лесопарковых зонах, площади и границ лесопарковых зон, зеленых зон», подпунктом 10 статьи 15 Областного закона от 4 ноября 1995 года № 31-ОЗ «О Правительстве Свердловской области», постановлением Правительства Свердловской области от 28.12.2010 № 1905-ПП «Об утверждении Положения, структуры и предельного лимита штатной численности Департамента лесного хозяйства Свердловской области», на основании письма Федерального агентства лесного хозяйства от 18.10.2017 № АВ-03-47/14866, приказа Департамента лесного хозяйства Свердловской области от 26.12.2017 № 931 «Об утверждении проектной документации по изменению и установлению границ лесопарковых зон на территории Камышловского лесничества Свердловской области» Правительство Свердловской области

#### ПОСТАНОВЛЯЕТ:

1. Изменить и установить границы лесопарковых зон на территории Камышловского лесничества Свердловской области (приложение).
2. Контроль за исполнением настоящего постановления возложить на Первого Заместителя Губернатора Свердловской области А.В. Орлова.
3. Настоящее постановление опубликовать в «Областной газете».

Исполняющий обязанности  
Губернатора Свердловской области



А.В. Орлов

Приложение  
к постановлению Правительства  
Свердловской области  
от 10.05.2018 № 292-ПП

**ГРАНИЦЫ**  
**лесопарковых зон на территории**  
**Камышловского лесничества Свердловской области**

**Лесные участки, планируемые к включению  
в границы лесопарковых зон**

Лесные участки, планируемые к включению в границы лесопарковых зон, расположены в части кварталов 9–11, 15, 21, 22, 33, 34, 97, 98 Пышминского участка Пышминского участкового лесничества, 34, 35, 50, 51 Четкаринского участка Четкаринского участкового лесничества Камышловского лесничества Свердловской области в границах Пышминского городского округа. Общая площадь лесных участков, планируемых к включению в границы лесопарковых зон, составляет 2478 га.

Перечень кварталов и выделов в составе лесных участков, планируемых к включению в границы лесопарковых зон, приведен в таблице.

Таблица

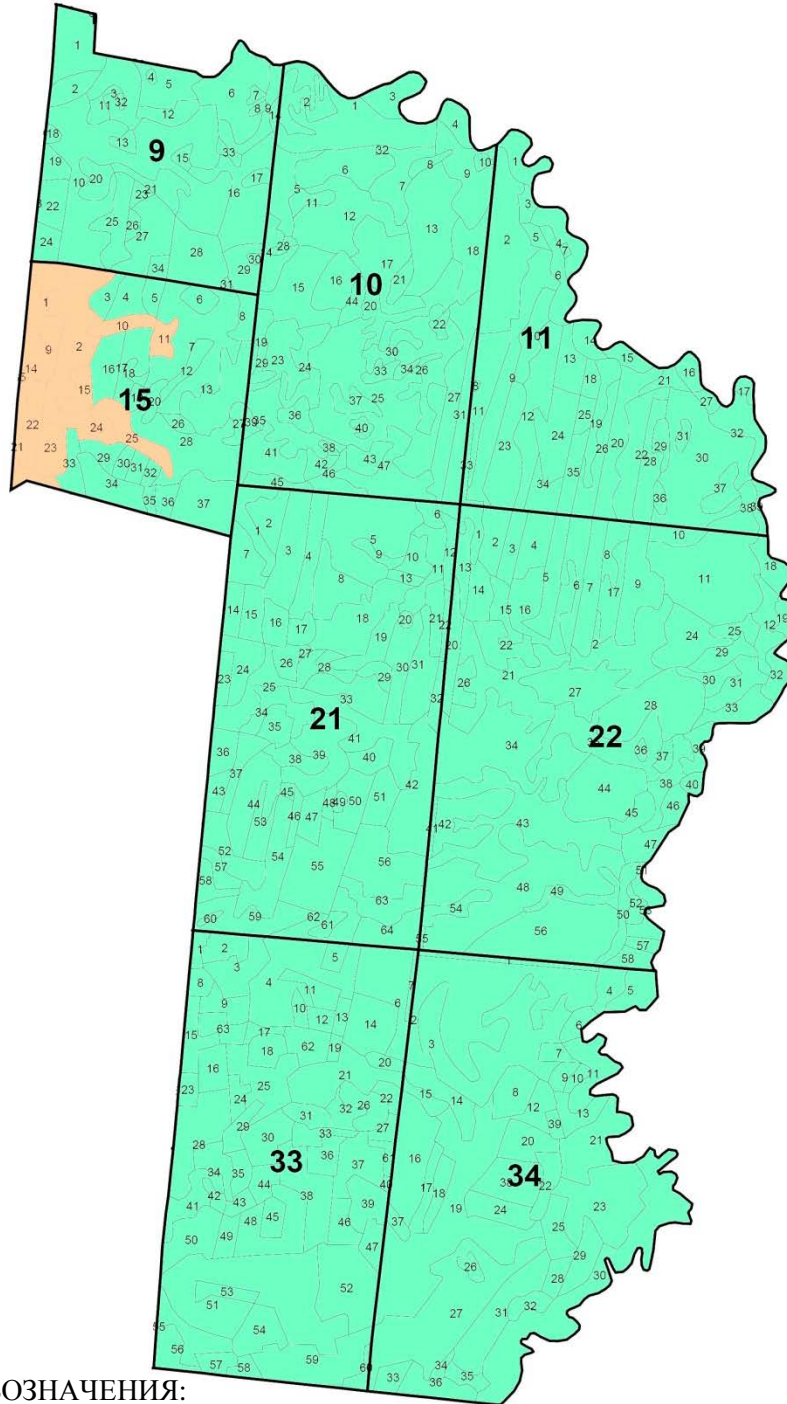
**Перечень кварталов и выделов в составе лесных участков,  
планируемых к включению в границы лесопарковых зон**

Номер строки	Лесничество	Участковое лесничество	Участок	Номер квартала	Номер выдела	Площадь (га)
1.	Камышловское	Пышминское	Пышминский	9	1–34	100,6
2.				10	1–47	174,8
3.				11	1–39	124,5
4.				15	3–8, 12, 13, 16–20, 26–37	67,0
5.				21	1–64	196,6
6.				22	1–59	250,8
7.				33	1–63	195,7
8.				34	1–40	192,5
9.				97	1–49	212,4
10.				98	1–37	127,1
11.	Итого по участку					1642,0
12.	Итого по участковому лесничеству					1642,0
13.	Камышловское	Четкаринское	Четкаринский	34	1–60	278,4
14.				35	1–35	196,4
15.				50	1–49	212,7
16.				51	1–47	148,5
17.	Итого по участку					836,0
18.	Итого по участковому лесничеству					836,0
19.	Всего по лесничеству					2478,0


Территориальное размещение лесных участков, планируемых к включению в границы лесопарковых зон, представлено на картах-схемах 1–3 (приложения № 1–3).

Приложение № 1  
к границам лесопарковых зон  
на территории Камышловского  
лесничества Свердловской области

КАРТА-СХЕМА 1

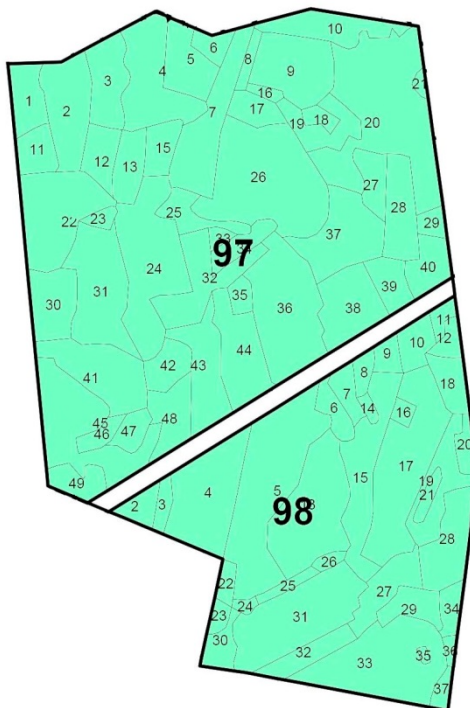


УСЛОВНЫЕ ОБОЗНАЧЕНИЯ:


-  – лесной участок, планируемый  
к включению в границы  
лесопарковых зон

Приложение № 2  
к границам лесопарковых зон  
на территории Камышловского  
лесничества Свердловской области

КАРТА-СХЕМА 2

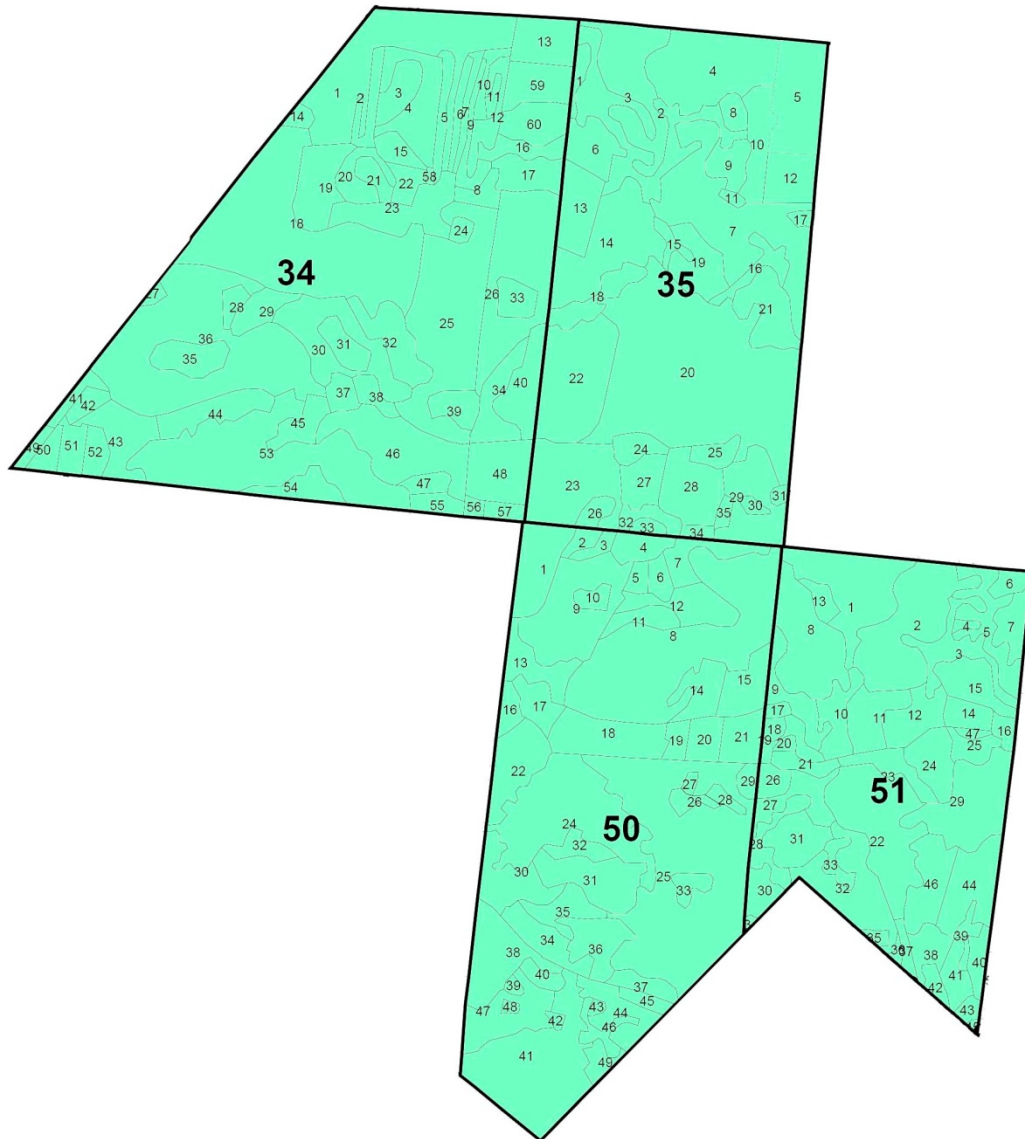


УСЛОВНЫЕ ОБОЗНАЧЕНИЯ:


 – лесной участок, планируемый  
к включению в границы  
лесопарковых зон

Приложение № 3  
к границам лесопарковых зон  
на территории Камышловского  
лесничества Свердловской области

КАРТА-СХЕМА 3



УСЛОВНЫЕ ОБОЗНАЧЕНИЯ:

-  – лесной участок, планируемый  
к включению в границы  
лесопарковых зон