



ПРАВИТЕЛЬСТВО СВЕРДЛОВСКОЙ ОБЛАСТИ

ПОСТАНОВЛЕНИЕ

31.05.2016

№ 388-ПП

г. Екатеринбург

Об изменении и установлении границ лесопарковой зоны и зеленой зоны на территории Билимбаевского лесничества Свердловской области

В соответствии со статьей 82 Лесного кодекса Российской Федерации, постановлением Правительства Российской Федерации от 14.12.2009 № 1007 «Об утверждении Положения об определении функциональных зон в лесопарковых зонах, площади и границ лесопарковых зон, зеленых зон», постановлением Правительства Свердловской области от 28.12.2010 № 1905-ПП «Об утверждении Положения, структуры и предельного лимита штатной численности Департамента лесного хозяйства Свердловской области», на основании приказа Департамента лесного хозяйства Свердловской области от 27.11.2015 № 1909 «Об утверждении проектной документации по изменению и установлению границ лесопарковой зоны и зеленой зоны на территории Билимбаевского лесничества Свердловской области» Правительство Свердловской области

ПОСТАНОВЛЯЕТ:

1. Изменить и установить границы лесопарковой зоны и зеленой зоны на территории Билимбаевского лесничества Свердловской области (прилагаются).
2. Контроль за исполнением настоящего постановления возложить на Директора Департамента лесного хозяйства Свердловской области О.Н. Сандакова.
3. Настоящее постановление опубликовать в «Областной газете».

Председатель Правительства
Свердловской области



Д.В. Паслер

К постановлению Правительства
Свердловской области
от 31.05.2016 № 388-ПП

ГРАНИЦЫ
лесопарковой зоны и зеленой зоны на территории
Билимбаевского лесничества Свердловской области

Лесной участок, планируемый к исключению из границ лесопарковой зоны

В целях строительства подземного газопровода сообщением г. Ревда – п. Ледянка – с. Мариинск – с. Краснояр

Планируемый к исключению из границ лесопарковой зоны лесной участок расположен в части кварталов 17, 22, 28, 40, 51, 66, 91 Ревдинского участка Ревдинского участкового лесничества, 17, 118 Октябрьского участка Октябрьского участкового лесничества, 45 Мариинского участка Мариинского участкового лесничества Билимбаевского лесничества Свердловской области в административных границах городского округа Ревда. Общая площадь лесного участка, планируемого к исключению из границ лесопарковой зоны и включению в границы зеленой зоны, составляет 13,3 га.

Перечень выделов в составе лесного участка, планируемого к исключению из границ лесопарковой зоны, приведен в таблице 1.

Таблица 1

Перечень выделов в составе лесного участка, планируемого к исключению из границ лесопарковой зоны

№ строки	Участковое лесничество	Участок	Номер квартала	Номер выдела	Площадь (га)
1.	Ревдинское	Ревдинский	часть квартала 17	выделы: 9, 11, 12, 15, 23, 26, 27, 30, 32	1,4
2.			часть квартала 22	выделы: 6, 10, 11, 14–16, 18, 22, 26–28	1,3
3.			часть квартала 28	выделы: 17, 20, 21	1,4
4.			часть квартала 40	выделы: 25, 38–40, 43	2,1
5.			часть квартала 51	выделы: 9, 27, 30, 32, 33	2,4
6.			часть квартала 66	выделы: 7, 20, 48	0,4
7.			часть квартала 91	выделы: 13, 14, 52	1,4
8.	Итого по участку				10,4
9.	Итого по участковому лесничеству				10,4
10.	Октябрьское	Октябрьский	часть квартала 17	выделы: 2, 9, 18, 24, 34–36	0,9
11.			часть квартала 118	выделы: 1, 11, 14, 19–21	0,8
12.	Итого по участку				1,7
13.	Итого по участковому лесничеству				1,7
14.	Мариинское	Мариинский	часть квартала 45	выделы: 8, 9, 18, 19, 37–39, 41, 43	1,2
15.	Итого по участку				1,2
16.	Итого по участковому лесничеству				1,2
17.	Всего по лесничеству				13,3

Территориальное размещение лесного участка, планируемого к исключению из границ лесопарковой зоны, представлено на прилагаемых картах-схемах 1 и 2.

В целях строительства подводящего газопровода к селу Кунгурка

Планируемый к исключению из границ лесопарковой зоны лесной участок расположен в части кварталов 131, 148 Дегтярского участка Дегтярского участкового лесничества Билимбаевского лесничества Свердловской области в административных границах городского округа Ревда. Общая площадь лесного участка, планируемого к исключению из границ лесопарковой зоны и включению в границы зеленой зоны, составляет 4,5 га.

Перечень кварталов и выделов в составе лесного участка, планируемого к исключению из границ лесопарковой зоны, приведен в таблице 2.

Таблица 2

Перечень кварталов и выделов в составе лесного участка, планируемого к исключению из границ лесопарковой зоны

№ строки	Участковое лесничество	Участок	Номер квартала	Номер выдела	Площадь (га)
1.	Дегтярское	Дегтярский	часть квартала 131	выделы: 14, 15	1,6
			часть квартала 148	выделы: 30, 42, 44, 45, 51	2,9
2.	Итого по участку				4,5
3.	Итого по участковому лесничеству				4,5
4.	Всего по лесничеству				4,5

Территориальное размещение лесного участка, планируемого к исключению из границ лесопарковой зоны, представлено на прилагаемой карте-схеме 3.

В целях строительства водовода Шишимского водохранилища

Планируемый к исключению из границ лесопарковой зоны лесной участок расположен в части кварталов 32, 42, 55, 56, 67, 78, 79, 92, 105, 121, 131, 138, 139, 140, 142 Билимбаевского участка Билимбаевского участкового лесничества, 84, 93–95, 101 Первоуральского участка Первоуральского участкового лесничества Билимбаевского лесничества Свердловской области в административных границах городского округа Первоуральск. Общая площадь лесного участка, планируемого к исключению из границ лесопарковой зоны и включению в границы зеленой зоны, составляет 70,3 га.

Перечень кварталов и выделов в составе лесного участка, планируемого к исключению из границ лесопарковой зоны, приведен в таблице 3.

**Перечень кварталов и выделов в составе лесного участка, планируемого
к исключению из границ лесопарковой зоны**

№ строки	Участковое лесничество	Участок	Номер квартала	Номер выдела	Площадь (га)
1.	Билимбаевское	Билимбаевский	часть квартала 32	выделы: 7, 10–12, 15, 16	3,4
2.			часть квартала 42	выделы: 1, 8, 9, 11, 15, 17, 24, 32	6,3
3.			часть квартала 55	выделы: 6, 10, 12, 13, 15, 18, 20	4,0
4.			часть квартала 56	выделы: 1, 24	0,3
5.			часть квартала 67	выделы: 1, 2, 5, 8, 9, 15, 16, 25	4,4
6.			часть квартала 78	выделы: 6, 12, 23, 27	3,4
7.			часть квартала 79	выделы: 10, 11	2,2
8.			часть квартала 92	выделы: 2, 10, 12–14, 20, 22, 23, 28, 30, 32, 33, 35, 38, 42, 47	6,5
9.			часть квартала 105	выделы: 4, 6, 9, 15, 23, 26, 28	4,8
10.			часть квартала 121	выделы: 12, 20, 21	3,6
11.			часть квартала 131	выделы: 5, 6, 9, 11, 15, 19, 21, 28, 29	6,0
12.			часть квартала 138	выделы: 9–11	0,5
13.			часть квартала 139	выделы: 18, 21, 23, 24	0,6
14.			часть квартала 140	выделы: 13, 17–23, 35–37	5,5
15.			часть квартала 142	выделы: 5, 16, 17, 19	1,0
16.	Итого по участку				52,5
17.	Итого по участковому лесничеству				52,5
18.	Первоуральское	Первоуральский	часть квартала 84	выделы: 19, 21, 22, 24, 28, 34	3,7
19.			часть квартала 93	выделы: 5, 6, 11–13, 15, 24, 25	3,4
20.			часть квартала 94	выделы: 31, 33, 34, 37–39, 41	5,1
21.			часть квартала 95	выделы: 16, 17, 20, 22, 25	2,8
22.			часть квартала 101	выделы: 5, 8, 10, 11, 25, 26	2,8
23.	Итого по участку				17,8
24.	Итого по участковому лесничеству				17,8
25.	Всего по лесничеству				70,3

Территориальное размещение лесного участка, планируемого к исключению из границ лесопарковой зоны, представлено на прилагаемых картах-схемах 4 и 5.

Лесной участок, планируемый к включению в границы лесопарковой зоны

Лесной участок расположен в части квартала 24 Мариинского участка Мариинского участкового лесничества Билимбаевского лесничества Свердловской области в административных границах городского округа Ревда. Площадь лесного участка, планируемого к включению в границы лесопарковой зоны, составляет 88,1 га.

Перечень выделов в составе лесного участка, планируемого к включению в границы лесопарковой зоны, приведен в таблице 4.

Таблица 4

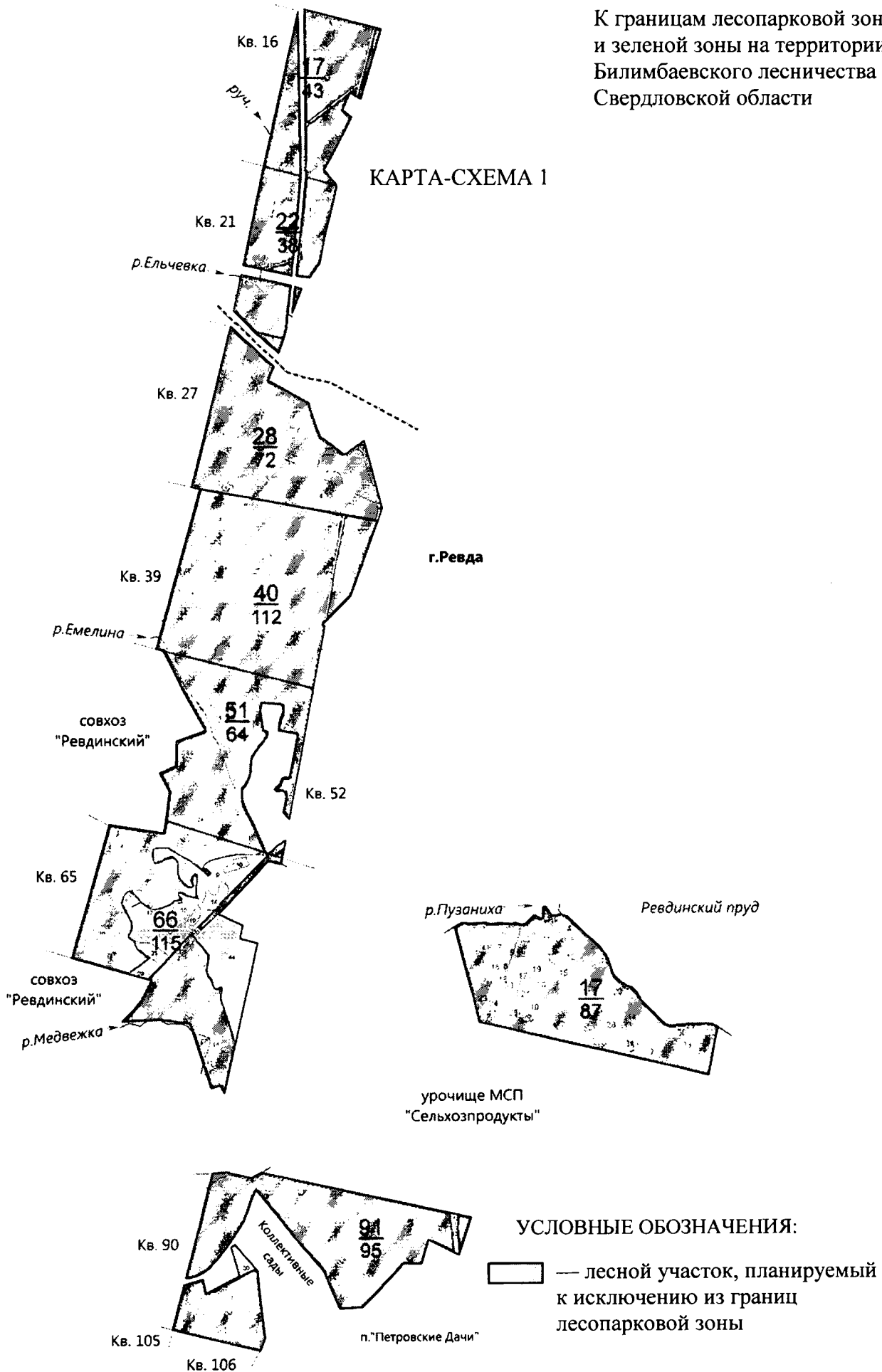
Перечень выделов в составе лесного участка, планируемого к включению в границы лесопарковой зоны

№ строки	Участковое лесничество	Урочище	Номер квартала	Номер выдела	Площадь (га)
1.	Мариинское	Мариинский	часть квартала 24	выделы: 1-9, 11-13, 16, 17, 19, 21	88,1
2.	Итого по участку				88,1
3.	Итого по участковому лесничеству				88,1
4.	Всего по лесничеству				88,1

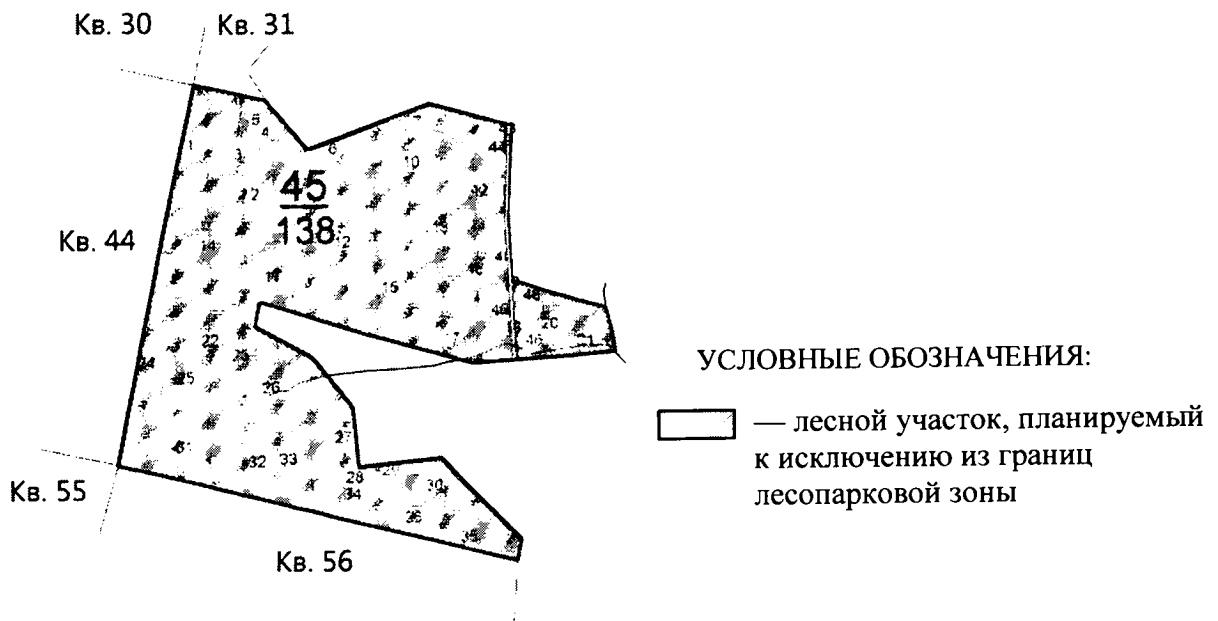
Территориальное размещение лесного участка, планируемого к включению в границы лесопарковой зоны, представлено на прилагаемой карте-схеме б.

К границам лесопарковой зоны
и зеленой зоны на территории
Билимбаевского лесничества
Свердловской области

КАРТА-СХЕМА 1

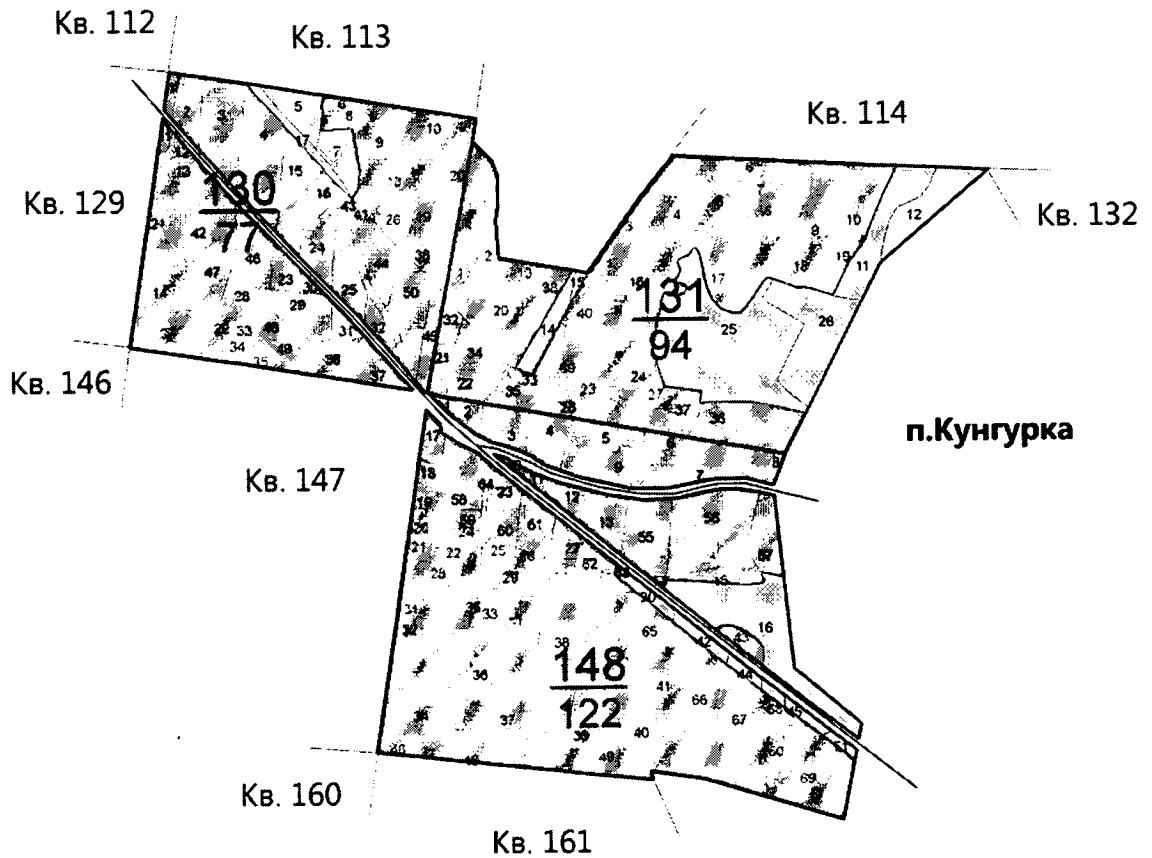


К границам лесопарковой зоны
и зеленой зоны на территории
Билимбаевского лесничества
Свердловской области




К границам лесопарковой зоны
и зеленой зоны на территории
Билимбаевского лесничества
Свердловской области

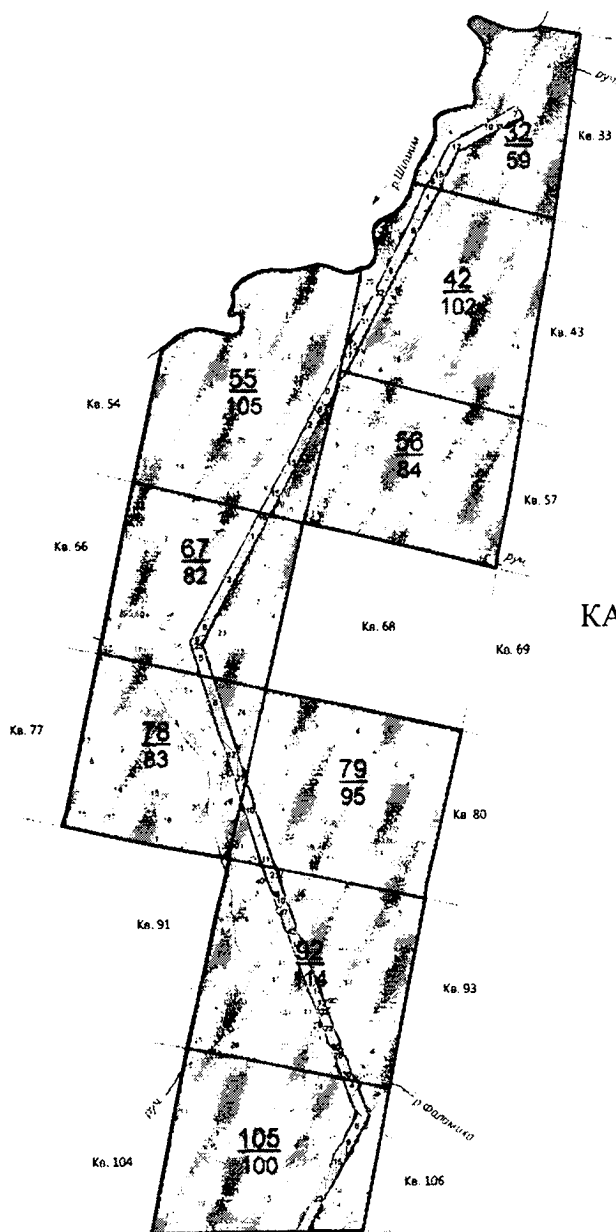
КАРТА-СХЕМА 3



УСЛОВНЫЕ ОБОЗНАЧЕНИЯ:

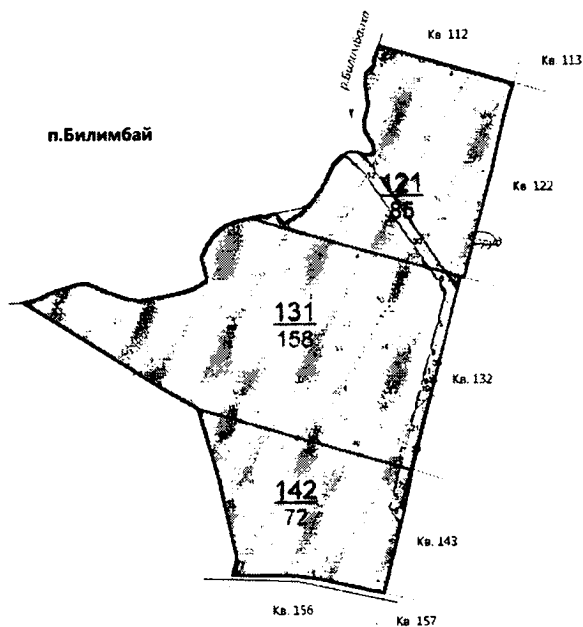
 — лесной участок, планируемый
к исключению из границ
лесопарковой зоны

К границам лесопарковой зоны
и зеленой зоны на территории
Билимбаевского лесничества
Свердловской области

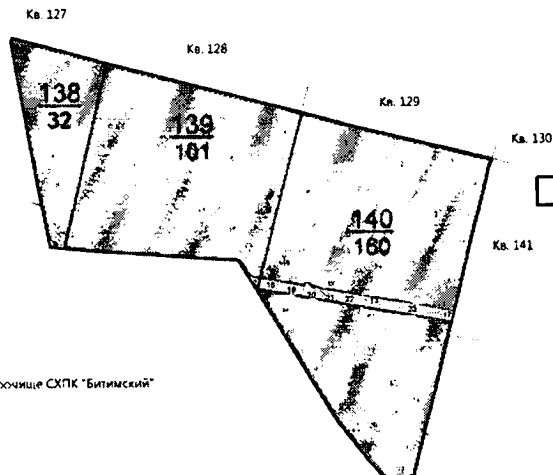


урочище СХПК "Битимский"

КАРТА-СХЕМА 4




п.Билимбай



урочище СХПК "Битимский"

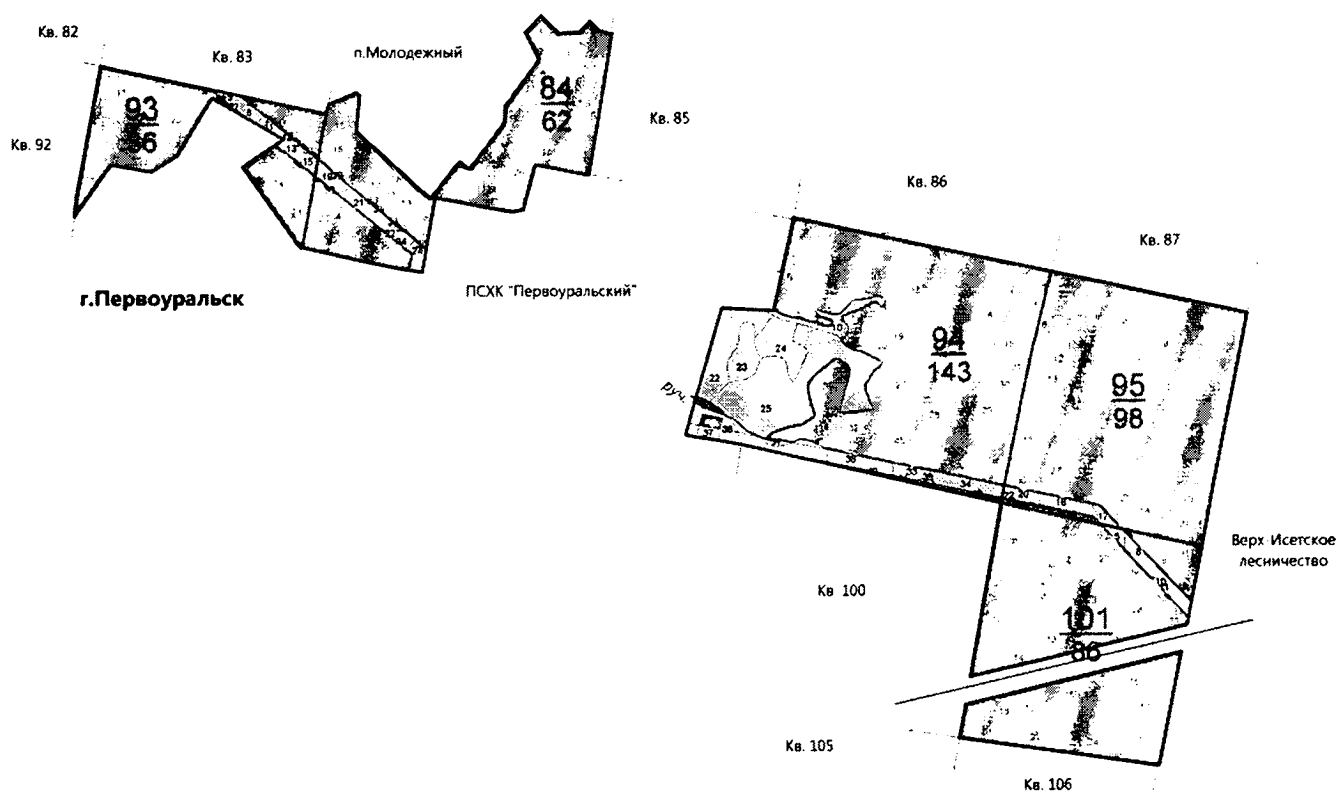
п.Билимбай

УСЛОВНЫЕ ОБОЗНАЧЕНИЯ:

 — лесной участок, планируемый
к исключению из границ
лесопарковой зоны

К границам лесопарковой зоны
и зеленой зоны на территории
Билимбаевского лесничества
Свердловской области

КАРТА-СХЕМА 5

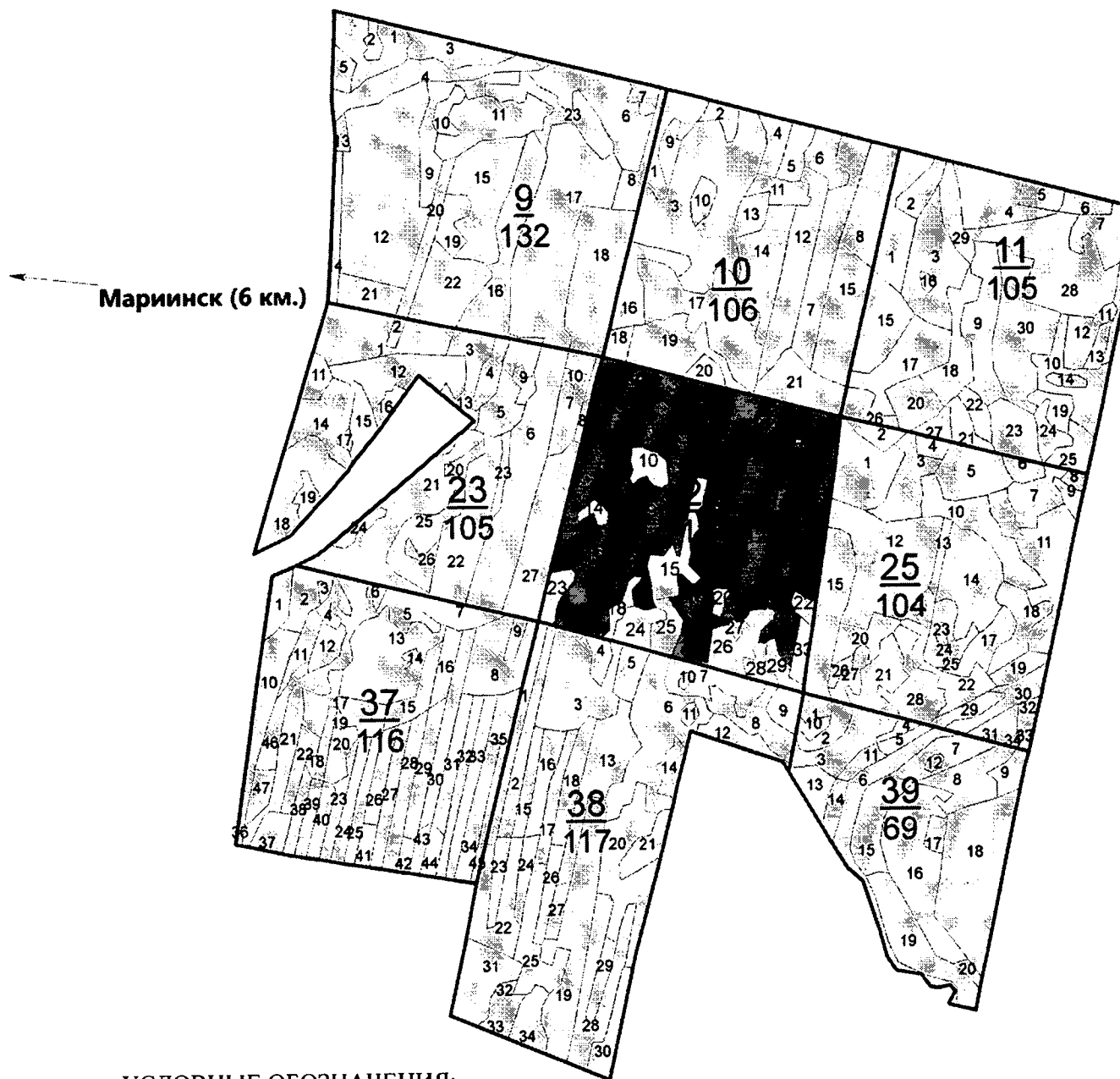


УСЛОВНЫЕ ОБОЗНАЧЕНИЯ:


— лесной участок, планируемый
к исключению из границ
лесопарковой зоны

К границам лесопарковой зоны
и зеленой зоны на территории
Билимбаевского лесничества
Свердловской области

КАРТА-СХЕМА 6



УСЛОВНЫЕ ОБОЗНАЧЕНИЯ:

-  — лесной участок, планируемый
к включению в границы
лесопарковой зоны