



ПРАВИТЕЛЬСТВО СВЕРДЛОВСКОЙ ОБЛАСТИ
УПРАВЛЕНИЕ ГОСУДАРСТВЕННОЙ ОХРАНЫ ОБЪЕКТОВ КУЛЬТУРНОГО НАСЛЕДИЯ
СВЕРДЛОВСКОЙ ОБЛАСТИ

ПРИКАЗ

16.08.2023

№ 517

г. Екатеринбург

Об утверждении графического описания местоположения границ защитной зоны объекта культурного наследия регионального значения «Дом, в котором находился рабочий клуб и в 1905 г. выступал Я.М. Свердлов», расположенного по адресу: Свердловская область, г. Нижний Тагил, ул. Тагильская, д. 31, с перечнем координат характерных точек этих границ в системе координат, установленной для ведения Единого государственного реестра недвижимости, и режима использования земель в границах данной защитной зоны

В соответствии с абзацем седьмым пункта 1 статьи 20.2 и статьей 34.1 Федерального закона от 25 июня 2002 года № 73-ФЗ «Об объектах культурного наследия (памятниках истории и культуры) народов Российской Федерации», приказом Федеральной службы государственной регистрации и картографии от 26.07.2022 № П/0292 «Об установлении формы графического описания местоположения границ населенных пунктов, территориальных зон, особо охраняемых природных территорий, зон с особыми условиями использования территории, формы текстового описания местоположения границ населенных пунктов, территориальных зон, требований к точности определения координат характерных точек границ населенных пунктов, территориальных зон, особо охраняемых природных территорий, зон с особыми условиями использования территории, формату электронного документа, содержащего сведения о границах населенных пунктов, территориальных зон, особо охраняемых природных территорий, зон с особыми условиями использования территории», Положением об Управлении государственной охраны объектов культурного наследия Свердловской области, утвержденным постановлением Правительства Свердловской области от 28.12.2015 № 1216-ПП «Об учреждении должностей государственной гражданской службы Свердловской области в Управлении государственной охраны объектов культурного наследия Свердловской области и утверждении Положения, предельного лимита штатной численности Управления государственной охраны объектов культурного наследия Свердловской области», на основании приказа Управления государственной охраны объектов культурного наследия Свердловской области от 13.12.2019 № 778 «Об утверждении границ территории объекта культурного наследия регионального значения «Дом, в котором находился рабочий клуб и в 1905 г. выступал Я.М. Свердлов», расположенного по адресу: Свердловская область, г. Нижний Тагил, ул. Тагильская, д. 31, и режима использования данной территории» и письма государственного бюджетного учреждения культуры Свердловской области

«Научно-производственный центр по охране и использованию памятников истории и культуры Свердловской области» от 18.06.2020 № 635-13, в целях обеспечения сохранности объекта культурного наследия

ПРИКАЗЫВАЮ:

1. Утвердить графическое описание местоположения границ защитной зоны объекта культурного наследия регионального значения «Дом, в котором находился рабочий клуб и в 1905 г. выступал Я.М. Свердлов», расположенного по адресу: Свердловская область, г. Нижний Тагил, ул. Тагильская, д. 31, с перечнем координат характерных точек этих границ в системе координат, установленной для ведения Единого государственного реестра недвижимости (прилагаются).

2. Установить режим использования земель в границах защитной зоны объекта культурного наследия регионального значения «Дом, в котором находился рабочий клуб и в 1905 г. выступал Я.М. Свердлов», расположенного по адресу: Свердловская область, г. Нижний Тагил, ул. Тагильская, д. 31, согласно пункту 1 статьи 34.1 Федерального закона от 25 июня 2002 года № 73-ФЗ «Об объектах культурного наследия (памятниках истории и культуры) народов Российской Федерации», включающий в себя запрет на строительство объектов капитального строительства и их реконструкцию, связанную с изменением их параметров (высоты, количества этажей, площади), за исключением строительства и реконструкции линейных объектов.

3. Признать утратившими силу:

1) подпункт 2 пункта 1 приказа Управления государственной охраны объектов культурного наследия Свердловской области от 16.01.2019 № 4 «Об утверждении графического описания местоположения границ защитных зон объектов культурного наследия регионального значения, расположенных в г. Нижний Тагил, с перечнем координат характерных точек этих границ в системе координат, установленной для ведения Единого государственного реестра недвижимости, и режимов использования земель в границах данных защитных зон» («Официальный интернет-портал правовой информации Свердловской области» (www.pravo.gov66.ru), 2019, 18 января, № 20155) с изменениями, внесенными приказами Управления государственной охраны объектов культурного наследия Свердловской области от 14.05.2019 № 211, от 25.12.2020 № 1211, от 09.08.2023 № 497 и от 14.08.2023 № 504 (далее – приказ Управления государственной охраны объектов культурного наследия Свердловской области от 16.01.2019 № 4);

2) графическое описание местоположения границ защитной зоны объекта культурного наследия регионального значения «Дом, в котором находился рабочий клуб и в 1905 г. выступал Я.М. Свердлов», расположенного по адресу: Свердловская область, г. Нижний Тагил, ул. Тагильская, д. 31, с перечнем координат характерных точек этих границ в системе координат, установленной для ведения Единого государственного реестра недвижимости, и режим использования земель в границах данной защитной зоны, утвержденные приказом Управления государственной охраны объектов культурного наследия Свердловской области от 16.01.2019 № 4.


4. Начальнику отдела государственной охраны объектов культурного наследия

Управления государственной охраны объектов культурного наследия Свердловской области (Семериков М.А.) обеспечить размещение информации о графическом описании местоположения границ защитной зоны объектов культурного наследия с перечнем координат характерных точек этих границ в системе координат, установленной для ведения Единого государственного реестра недвижимости, утвержденном пунктом 1 настоящего приказа, и режиме использования земель в границах данной защитной зоны, указанном в пункте 2 настоящего приказа, в едином государственном реестре объектов культурного наследия (памятников истории и культуры) народов Российской Федерации и федеральной государственной системе территориального планирования, направление указанной информации в Администрацию города Нижний Тагил для размещения в информационной системе обеспечения градостроительной деятельности, учета и отображения в документах территориального планирования, правилах землепользования и застройки, документации по планировке территории.

5. Контроль за исполнением настоящего приказа возложить на Заместителя начальника Управления государственной охраны объектов культурного наследия Свердловской области А.А. Кульпину.

6. Настоящий приказ опубликовать на «Официальном интернет-портале правовой информации Свердловской области» (www.pravo.gov66.ru) и на официальном сайте Управления государственной охраны объектов культурного наследия Свердловской области в информационно-телекоммуникационной сети «Интернет» (www.okn.midural.ru).

Начальник Управления



Е.Г. Рябинин

УТВЕРЖДЕНО

приказом Управления государственной охраны
объектов культурного наследия

Свердловской области

от 16.08.2023 № 517**ГРАФИЧЕСКОЕ ОПИСАНИЕ**

местоположения границ защитной зоны объекта культурного наследия регионального значения «Дом, в котором находился рабочий клуб и в 1905 г. выступал Я.М. Свердлов», расположенного по адресу: Свердловская область, г. Нижний Тагил, ул. Тагильская, д. 31, с перечнем координат характерных точек этих границ в системе координат, установленной для ведения Единого государственного реестра недвижимости

Графическое описание местоположения границ защитной зоны объекта культурного наследия регионального значения «Дом, в котором находился рабочий клуб и в 1905 г. выступал Я.М. Свердлов», расположенного по адресу: Свердловская область, г. Нижний Тагил, ул. Тагильская, д. 31 (далее – объект), с перечнем координат характерных точек этих границ в системе координат, установленной для ведения Единого государственного реестра недвижимости, определено в соответствии с проектом, разработанным государственным бюджетным учреждением культуры Свердловской области «Научно-производственный центр по охране и использованию памятников истории и культуры Свердловской области» в 2020 году, и письмом государственного бюджетного учреждения культуры Свердловской области «Научно-производственный центр по охране и использованию памятников истории и культуры Свердловской области» от 18.06.2020 № 635-13.

Раздел 1. Сведения об объекте

№ п/п	Характеристики объекта	Описание характеристик
1	2	3
1.	Местоположение объекта	Свердловская область, г. Нижний Тагил

1	2	3
2.	Площадь объекта +/- величина погрешности определения площади (P +/- Дельта P)	–
3.	Иные характеристики объекта	–

Раздел 2. Сведения о местоположении границ объекта

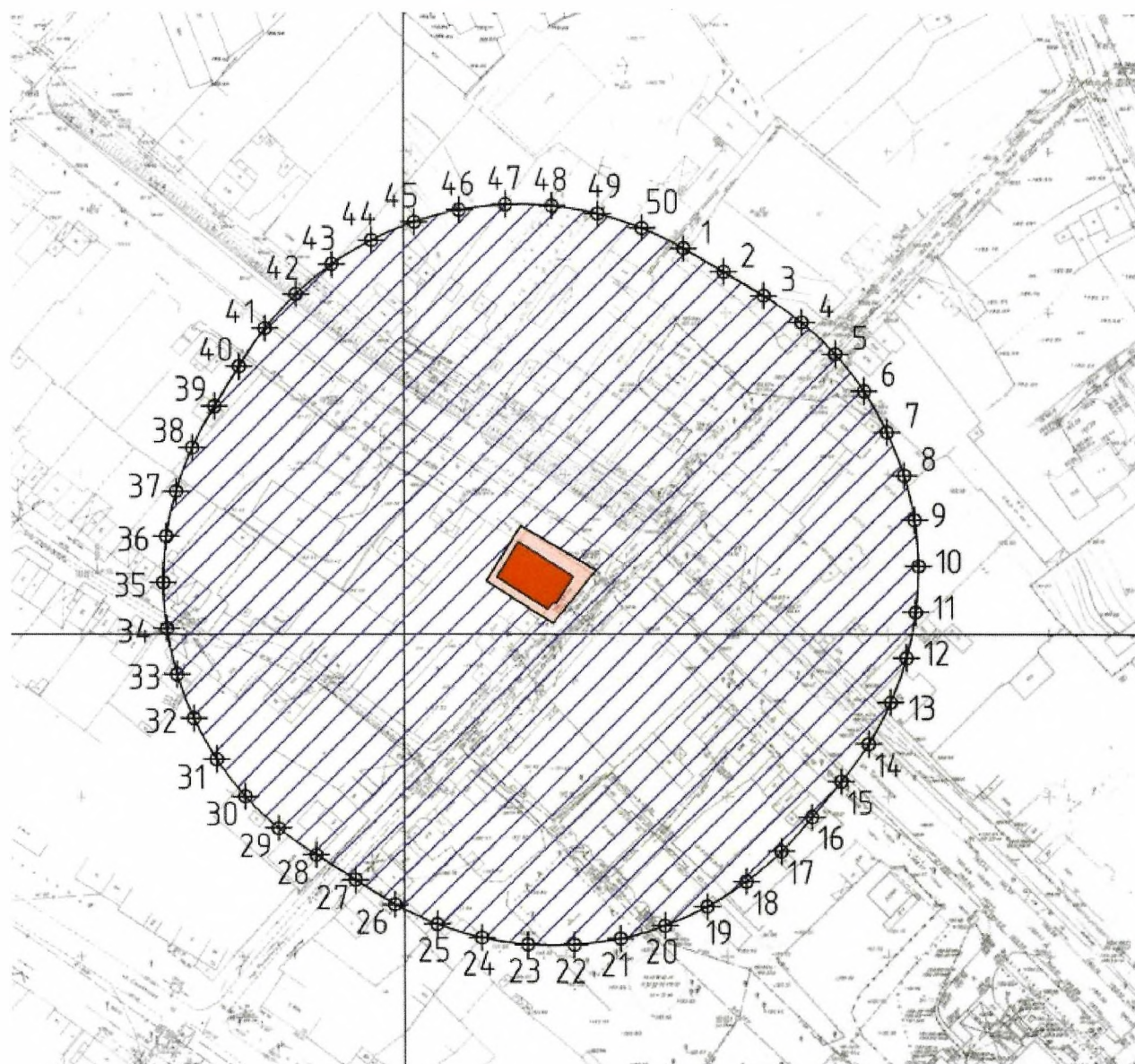
1. Система координат					
2. Сведения о характерных точках границ объекта					
Обозначение характерных точек границ	Координаты, м		Метод определения координат характерной точки	Средняя квадратическая погрешность положения характерной точки (Mt), м	Описание обозначения точки на местности (при наличии)
	X	Y			
1	2	3	4	5	6
–	–	–	–	–	–
3. Сведения о характерных точках части (частей) границы объекта					
Обозначение характерных точек границ	Координаты, м		Метод определения координат характерной точки	Средняя квадратическая погрешность положения характерной точки (Mt), м	Описание обозначения точки на местности (при наличии)
	X	Y			
1	2	3	4	5	6
Часть № 1.					
–	–	–	–	–	–
Часть № 2.					
–	–	–	–	–	–
Часть № ...					
–	–	–	–	–	–

Раздел 3. Сведения о местоположении измененных (уточненных) границ объекта





1. Система координат							
2. Сведения о характерных точках границ объекта							
Обозначение характерных точек границ	Существующие координаты, м		Измененные (уточненные) координаты, м		Метод определения координат характерной точки	Средняя квадратическая погрешность положения характерной точки (Mt), м	Описание обозначения точки на местности (при наличии)
	X	Y	X	Y			
1	2	3	4	5	6	7	8
1	510119.637	1493205.216	510113.97	1493432.28	аналитический метод	1,0	—
2	510141.709	1493219.653	510106.65	1493444.72	аналитический метод	1,0	—
3	510161.855	1493236.659	510099.32	1493457.15	аналитический метод	1,0	—
4	510179.589	1493256.167	510090.94	1493468.88	аналитический метод	1,0	—
5	510194.603	1493277.838	510080.95	1493479.28	аналитический метод	1,0	—
6	510206.636	1493301.296	510069.57	1493488.14	аналитический метод	1,0	—
7	510215.479	1493326.133	510057.04	1493495.27	аналитический метод	1,0	—
8	510220.978	1493351.917	510043.61	1493500.52	аналитический метод	1,0	—
9	510223.038	1493378.200	510029.56	1493503.79	аналитический метод	1,0	—
10	510221.623	1493404.526	510015.19	1493505.00	аналитический метод	1,0	—
11	510216.758	1493430.437	510000.80	1493504.14	аналитический метод	1,0	—
12	510208.527	1493455.483	509986.68	1493501.21	аналитический метод	1,0	—
13	510197.072	1493479.229	509973.13	1493496.28	аналитический метод	1,0	—
14	510183.285	1493501.721	509960.43	1493489.46	аналитический метод	1,0	—
15	510168.199	1493523.343	509948.81	1493480.91	аналитический метод	1,0	—
16	510150.413	1493542.805	509937.58	1493471.84	аналитический метод	1,0	—
17	510130.223	1493559.758	509926.71	1493462.36	аналитический метод	1,0	—
18	510107.978	1493573.907	509917.26	1493451.47	аналитический метод	1,0	—
19	510084.065	1493585.008	509909.48	1493439.33	аналитический метод	1,0	—
20	510058.900	1493592.868	509903.53	1493426.20	аналитический метод	1,0	—

1	2	3	4	5	6	7	8
21	510032.919	1493597.349	509899.52	1493412.34	аналитический метод	1,0	–
22	510006.575	1493598.373	509897.55	1493398.06	аналитический метод	1,0	–
23	509980.325	1493595.924	509897.66	1493383.64	аналитический метод	1,0	–
24	509954.625	1493590.043	509899.83	1493369.38	аналитический метод	1,0	–
25	509929.922	1493580.833	509904.04	1493355.59	аналитический метод	1,0	–
26	509906.646	1493568.453	509910.18	1493342.54	аналитический метод	1,0	–
27	509884.576	1493554.013	509917.86	1493330.33	аналитический метод	1,0	–
28	509864.431	1493537.006	509925.70	1493318.21	аналитический метод	1,0	–
29	509846.698	1493517.497	509934.18	1493306.54	аналитический метод	1,0	–
30	509831.685	1493495.825	509944.23	1493296.21	аналитический метод	1,0	–
31	509819.653	1493472.367	509955.67	1493287.43	аналитический метод	1,0	–
32	509810.811	1493447.530	509968.25	1493280.38	аналитический метод	1,0	–
33	509805.313	1493421.746	509981.72	1493275.22	аналитический метод	1,0	–
34	509803.254	1493395.462	509995.78	1493272.05	аналитический метод	1,0	–
35	509804.670	1493369.136	510010.16	1493270.93	аналитический метод	1,0	–
36	509809.537	1493343.225	510024.55	1493271.89	аналитический метод	1,0	–
37	509817.769	1493318.180	510038.65	1493274.92	аналитический метод	1,0	–
38	509829.224	1493294.434	510052.17	1493279.94	аналитический метод	1,0	–
39	509842.996	1493271.933	510064.83	1493286.84	аналитический метод	1,0	–
40	509858.082	1493250.310	510077.08	1493294.47	аналитический метод	1,0	–
41	509875.868	1493230.850	510089.04	1493302.53	аналитический метод	1,0	–
42	509896.060	1493213.898	510099.77	1493312.16	аналитический метод	1,0	–
43	509918.306	1493199.750	510109.00	1493323.24	аналитический метод	1,0	–
44	509942.219	1493188.650	510116.55	1493335.53	аналитический метод	1,0	–
45	509967.385	1493180.792	510122.25	1493348.77	аналитический метод	1,0	–
46	509993.366	1493176.313	510125.98	1493362.70	аналитический метод	1,0	–
47	510019.710	1493175.290	510127.68	1493377.02	аналитический метод	1,0	–
48	510045.960	1493177.741	510127.29	1493391.43	аналитический метод	1,0	–

Раздел 4. План границ объекта



Условные обозначения к плану границ защитной зоны объекта культурного наследия регионального значения «Дом, в котором находился рабочий клуб и в 1905 г. выступал Я.М. Свердлов», расположенного по адресу: Свердловская область, г. Нижний Тагил, ул. Тагильская, д. 31
(далее – объект культурного наследия)

-  – объект культурного наследия;
-  – территория объекта культурного наследия;
-  – объект;
- 15  – поворотные (характерные) точки объекта.