



ПРАВИТЕЛЬСТВО СВЕРДЛОВСКОЙ ОБЛАСТИ

ПОСТАНОВЛЕНИЕ

06.09.2018

№ 592-ПП

г. Екатеринбург

Об изменении и установлении границ лесопарковых зон и зеленых зон на территории Билимбаевского и Нижне-Тагильского лесничеств Свердловской области

В соответствии со статьей 82 Лесного кодекса Российской Федерации, постановлением Правительства Российской Федерации от 14.12.2009 № 1007 «Об утверждении Положения об определении функциональных зон в лесопарковых зонах, площади и границ лесопарковых зон, зеленых зон», подпунктом 10 статьи 15 Областного закона от 4 ноября 1995 года № 31-ОЗ «О Правительстве Свердловской области», постановлением Правительства Свердловской области от 28.12.2010 № 1905-ПП «Об утверждении Положения, структуры и предельного лимита штатной численности Департамента лесного хозяйства Свердловской области», на основании писем Федерального агентства лесного хозяйства от 18.04.2018 № АВ-03-27/6339, от 26.04.2018 № МК-03-27/6885, приказов Департамента лесного хозяйства Свердловской области от 09.06.2018 № 490 «Об утверждении проектной документации по изменению и установлению границ лесопарковых зон и зеленых зон на территории Билимбаевского лесничества Свердловской области», от 06.07.2018 № 594 «Об утверждении проектной документации по изменению и установлению границ зеленых зон на территории Нижне-Тагильского лесничества Свердловской области» Правительство Свердловской области

ПОСТАНОВЛЯЕТ:

1. Изменить и установить границы лесопарковых зон и зеленых зон на территории Билимбаевского и Нижне-Тагильского лесничеств Свердловской области (приложение).
2. Контроль за исполнением настоящего постановления возложить на Первого Заместителя Губернатора Свердловской области А.В. Орлова.
3. Настоящее постановление опубликовать на «Официальном интернет-портале правовой информации Свердловской области» (www.pravo.gov66.ru).

Губернатор
Свердловской области



Е.В. Куйвашев

Приложение
к постановлению Правительства
Свердловской области
от 06.09.2018 № 592-ПП

ГРАНИЦЫ
лесопарковых зон и зеленых зон на территории
Билимбаевского и Нижне-Тагильского
лесничеств Свердловской области

**Лесные участки, планируемые к исключению
из границ лесопарковых зон и зеленых зон**

**В целях добычи рудного золота и попутных компонентов
на Костаревском участке**

Лесные участки, планируемые к исключению из границ лесопарковых зон и зеленых зон, расположены в части кварталов 128, 145, 146 Дегтярского участка Дегтярского участкового лесничества Билимбаевского лесничества Свердловской области в границах городского округа Дегтярск.

Площадь лесного участка, планируемого к исключению из границ лесопарковых зон, составляет 254,0 га. Перечень кварталов и выделов в составе лесного участка, планируемого к исключению из границ лесопарковых зон, приведен в таблице 1.

Площадь лесного участка, планируемого к исключению из границ зеленых зон, составляет 12,9 га. Перечень кварталов и выделов в составе лесного участка, планируемого к исключению из границ зеленых зон, приведен в таблице 2.

Таблица 1

Перечень кварталов и выделов в составе лесного участка,
планируемого к исключению из границ лесопарковых зон

Номер строки	Лесничество	Участковое лесничество	Участок	Номер квартала	Номер выдела	Площадь (га)
1.	Билимбаевское	Дегтярское	Дегтярский	128	6–9, 12–37	83,0
2.				145	1–43	114,0
3.				146	8, 14–16, 20, 21, 23–25, 30–39	57,0
4.	Итого по участку					254,0
5.	Итого по участковому лесничеству					254,0
6.	Всего по лесничеству					254,0

Таблица 2

Перечень кварталов и выделов в составе лесного участка,
планируемого к исключению из границ зеленых зон

Номер строки	Лесничество	Участковое лесничество	Участок	Номер квартала	Номер выдела	Площадь (га)
1.	Билимбаевское	Дегтярское	Дегтярский	128	1–5, 10, 11, 39	12,9
2.	Итого по участку					12,9
3.	Итого по участковому лесничеству					12,9
4.	Всего по лесничеству					12,9

Территориальное размещение лесных участков, планируемых к исключению из границ лесопарковых зон и зеленых зон, представлено на карте-схеме 1 (приложение № 1).

В целях добычи платины из россыпи Рублевикская

Лесной участок, планируемый к исключению из границ зеленых зон, расположен в части кварталов 97, 105, 106 Красноуральского участка Красноуральского участкового лесничества Нижне-Тагильского лесничества Свердловской области в границах Горноуральского городского округа.

Площадь лесного участка, планируемого к исключению из границ зеленых зон, составляет 47,03 га. Перечень кварталов и выделов в составе лесного участка, планируемого к исключению из границ зеленых зон, приведен в таблице 3.

Таблица 3

Перечень кварталов и выделов в составе лесного участка, планируемого к исключению из границ зеленых зон

Номер строки	Лесничество	Участковое лесничество	Участок	Номер квартала	Номер выдела	Площадь (га)
1.	Нижне-Тагильское	Красноуральское	Красноуральский	97	34–37	6,7
2.				105	9, 16, 30–33	13,9
3.				106	3, 5–8, 13–15, 18, 19, 47, 52	26,43
4.	Итого по участку					47,03
5.	Итого по участковому лесничеству					47,03
6.	Всего по лесничеству					47,03

Территориальное размещение лесного участка, планируемого к исключению из границ зеленых зон, представлено на карте-схеме 2 (приложение № 2).

Лесной участок, планируемый к включению в границы лесопарковых зон

Лесной участок, планируемый к включению в границы лесопарковых зон, расположен в части кварталов 129, 138, 149 Кузинского участка Кузинского участкового лесничества Билимбаевского лесничества Свердловской области в границах городского округа Первоуральск. Площадь лесного участка, планируемого к включению в границы лесопарковых зон, составляет 254,0 га.

Перечень кварталов и выделов в составе лесного участка, планируемого к включению в границы лесопарковых зон, приведен в таблице 4.

**Перечень кварталов и выделов в составе лесного участка,
планируемого к включению в границы лесопарковых зон**

Номер строки	Лесничество	Участковое лесничество	Участок	Номер квартала	Номер выдела	Площадь (га)
1.	Билимбаевское	Кузинское	Кузинский	129	10, 11, 15–17	52,5
2.				138	1–9, 11–15, 17, 18	115,5
3.				149	1–5, 13, 17, 18	86,0
4.	Итого по участку					254,0
5.	Итого по участковому лесничеству					254,0
6.	Всего по лесничеству					254,0

Территориальное размещение лесного участка, планируемого к включению в границы лесопарковых зон, представлено на карте-схеме 3 (приложение № 3).

**Лесные участки, планируемые к включению
в границы зеленых зон**

Лесные участки, планируемые к включению в границы зеленых зон, расположены в части кварталов 140 Мариинского участка Мариинского участкового лесничества Билимбаевского лесничества Свердловской области в границах городского округа Ревда, 191 Красноуральского участка Красноуральского участкового лесничества Нижне-Тагильского лесничества Свердловской области в границах города Нижний Тагил. Общая площадь лесных участков, планируемых к включению в границы зеленых зон, составляет 59,93 га.

Перечень кварталов и выделов в составе лесных участков, планируемых к включению в границы зеленых зон, приведен в таблице 5.

Таблица 5

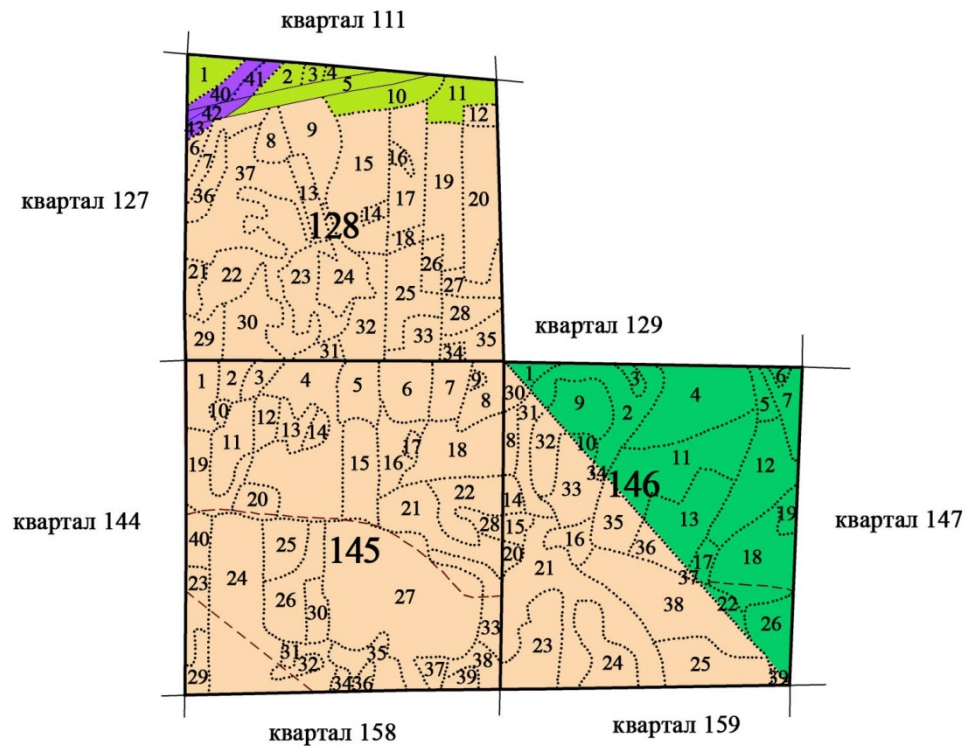
**Перечень кварталов и выделов в составе лесных участков,
планируемых к включению в границы зеленых зон**

Номер строки	Лесничество	Участковое лесничество	Участок	Номер квартала	Номер выдела	Площадь (га)
1.	Билимбаевское	Мариинское	Мариинский	140	3, 4	12,9
2.	Итого по участку					12,9
3.	Итого по участковому лесничеству					12,9
4.	Всего по лесничеству					12,9
5.	Нижне-Тагильское	Красноуральское	Красноуральский	191	1, 2, 9, 16	47,03
6.	Итого по участку					47,03
7.	Итого по участковому лесничеству					47,03
8.	Всего по лесничеству					47,03

Территориальное размещение лесных участков, планируемых к включению в границы зеленых зон, представлено на картах-схемах 4 и 5 (приложения № 4 и 5).

Приложение № 1
к границам лесопарковых зон
и зеленых зон на территории
Билимбаевского и Нижне-
Тагильского лесничеств
Свердловской области

КАРТА-СХЕМА 1

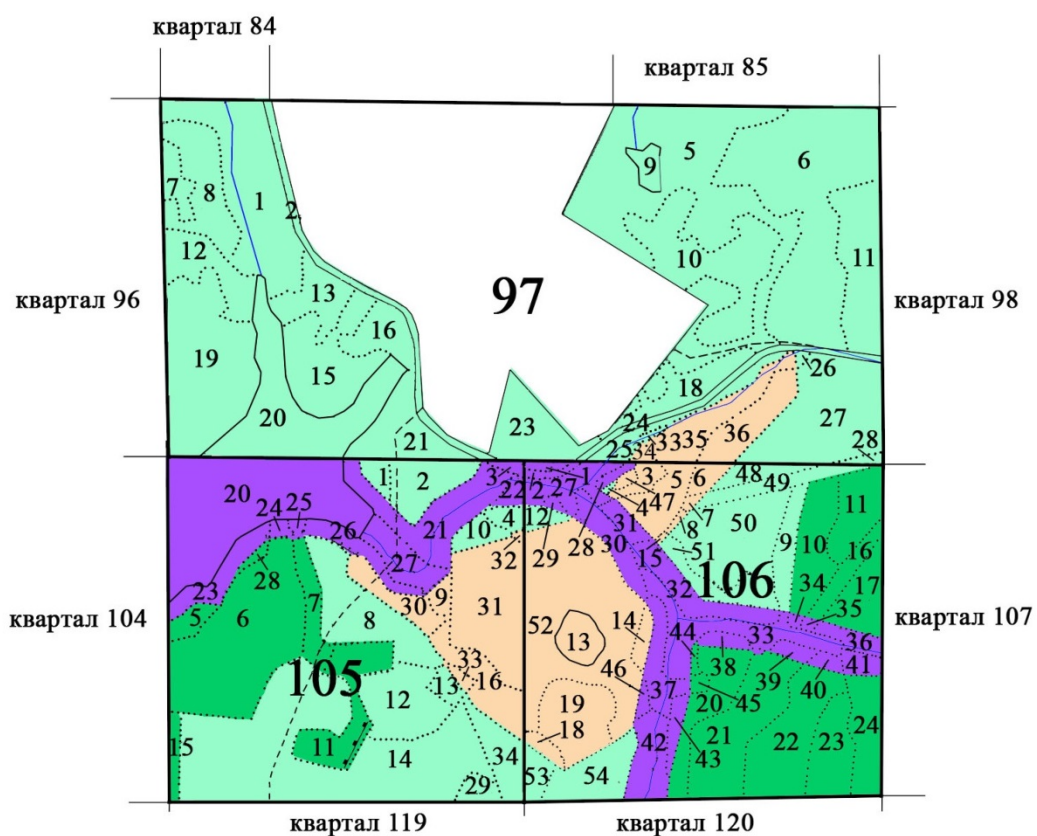


УСЛОВНЫЕ ОБОЗНАЧЕНИЯ:


- лесной участок, планируемый к исключению из границ лесопарковых зон
- лесной участок, планируемый к исключению из границ зеленых зон

Приложение № 2
к границам лесопарковых зон
и зеленых зон на территории
Билимбаевского и Нижне-
Тагильского лесничеств
Свердловской области

КАРТА-СХЕМА 2

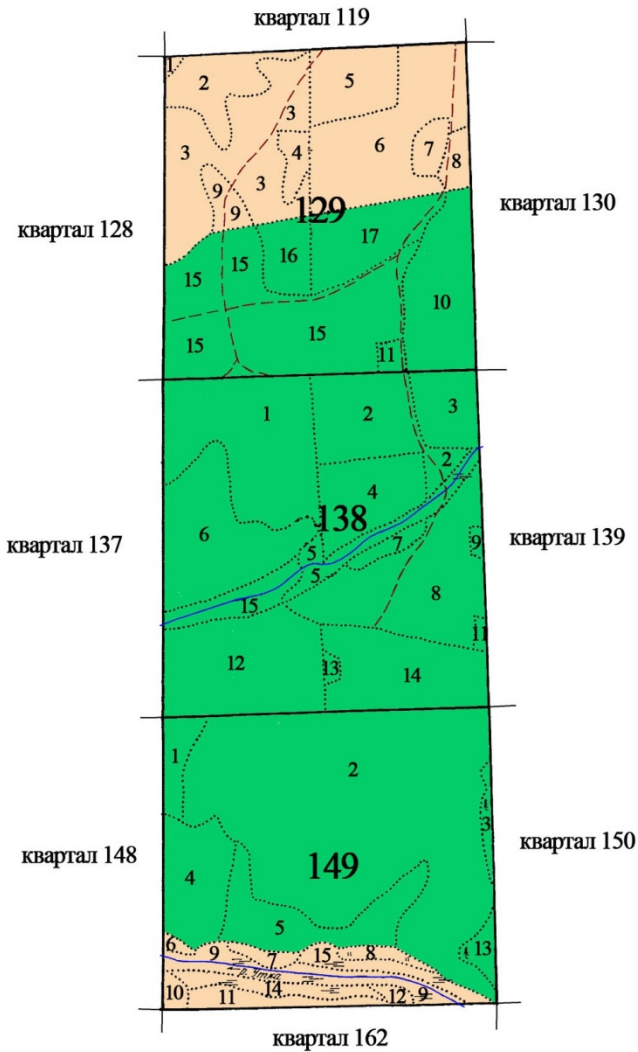


УСЛОВНЫЕ ОБОЗНАЧЕНИЯ:

-  – лесной участок, планируемый
к исключению из границ
зеленых зон

Приложение № 3
к границам лесопарковых зон
и зеленых зон на территории
Билимбаевского и Нижне-
Тагильского лесничеств
Свердловской области

КАРТА-СХЕМА 3

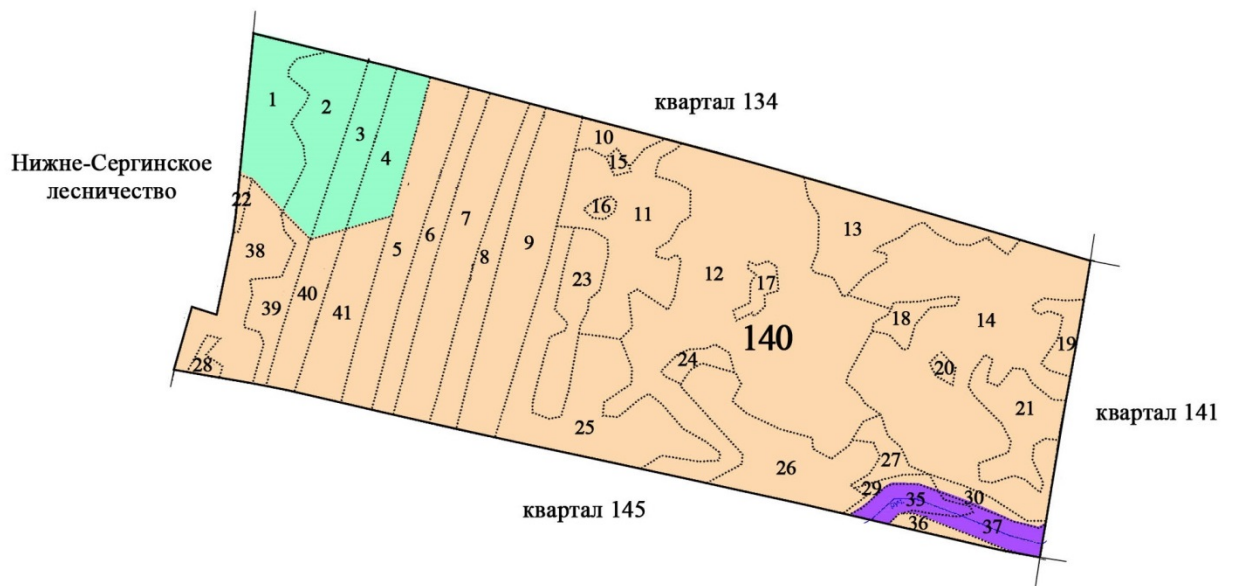


УСЛОВНЫЕ ОБОЗНАЧЕНИЯ:


- лесной участок, планируемый к включению в границы лесопарковых зон

Приложение № 4
к границам лесопарковых зон
и зеленых зон на территории
Билимбаевского и Нижне-
Тагильского лесничеств
Свердловской области

КАРТА-СХЕМА 4

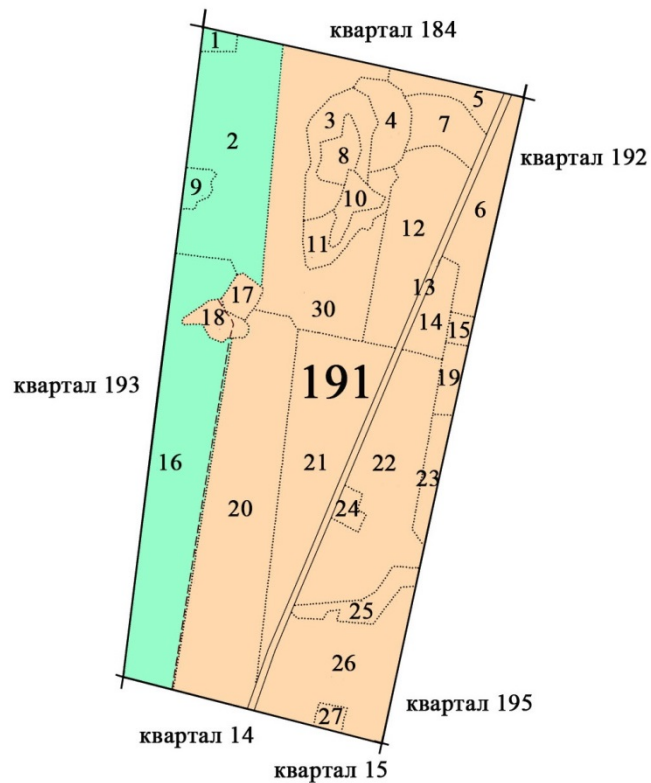


УСЛОВНЫЕ ОБОЗНАЧЕНИЯ:


 – лесной участок, планируемый
к включению в границы
зеленых зон

Приложение № 5
к границам лесопарковых зон
и зеленых зон на территории
Билимбаевского и Нижне-
Тагильского лесничеств
Свердловской области

КАРТА-СХЕМА 5



УСЛОВНЫЕ ОБОЗНАЧЕНИЯ:

 – лесной участок, планируемый
к включению в границы
зеленых зон