



ПРАВИТЕЛЬСТВО СВЕРДЛОВСКОЙ ОБЛАСТИ  
МИНИСТЕРСТВО ПО УПРАВЛЕНИЮ ГОСУДАРСТВЕННЫМ ИМУЩЕСТВОМ  
СВЕРДЛОВСКОЙ ОБЛАСТИ

**ПРИКАЗ**

05.04.2016

№ 1455

г. Екатеринбург

Об утверждении схемы размещения рекламных конструкций, расположенных в границах придорожных полос автомобильной дороги «г. Екатеринбург – аэропорт «Кольцово»

В соответствии с Федеральным законом от 13 марта 2006 года № 38-ФЗ «О рекламе», Законом Свердловской области от 20 июля 2015 года № 85-ОЗ «О перераспределении отдельных полномочий в сфере рекламы между органами местного самоуправления городских округов и муниципальных районов, расположенных на территории Свердловской области, и органами государственной власти Свердловской области», техническим регламентом Таможенного союза «Безопасность автомобильных дорог» (ТР ТС 014/2011), утверждённым решением комиссии таможенного союза от 18 октября 2011 года № 827, постановлением Правительства Свердловской области от 22.01.2014 № 29-ПП «Об утверждении предельных сроков, на которые могут заключаться договоры на установку и эксплуатацию рекламных конструкций, в зависимости от типов и видов рекламных конструкций и применяемых технологий демонстрации рекламы», на основании Распоряжения Губернатора Свердловской области от 29.04.2016 № 102-РГ «О временном исполнении обязанностей Министра по управлению государственным имуществом Свердловской области», протокола заседания комиссии Министерства по управлению государственным имуществом Свердловской области по рассмотрению вопросов в сфере рекламы от 16.06.2016

**ПРИКАЗЫВАЮ:**

1. Утвердить схему размещения рекламных конструкций, расположенных в границах придорожных полос автомобильной дороги «г. Екатеринбург – аэропорт «Кольцово», содержащую:

- а) карты размещения рекламных конструкций (приложение № 1);
- б) перечень мест размещения рекламных конструкций, типы и виды рекламных конструкций, установка которых допускается на данных местах (приложение № 2).

2. Начальнику отдела ведения реестра рекламных конструкций департамента рекламы А.В. Дерксену разместить схему на официальном сайте

Министерства по управлению государственным имуществом Свердловской области ([www.mugiso.midural.ru](http://www.mugiso.midural.ru)).

3. Контроль исполнения настоящего приказа возложить на исполняющего обязанности Первого заместителя Министра А.М. Самбурского.

4. Настоящий приказ вступает в силу через десять дней после его официального опубликования.

5. Настоящий приказ опубликовать на «Официальном интернет-портале правовой информации Свердловской области» ([www.pravo.gov66.ru](http://www.pravo.gov66.ru)).

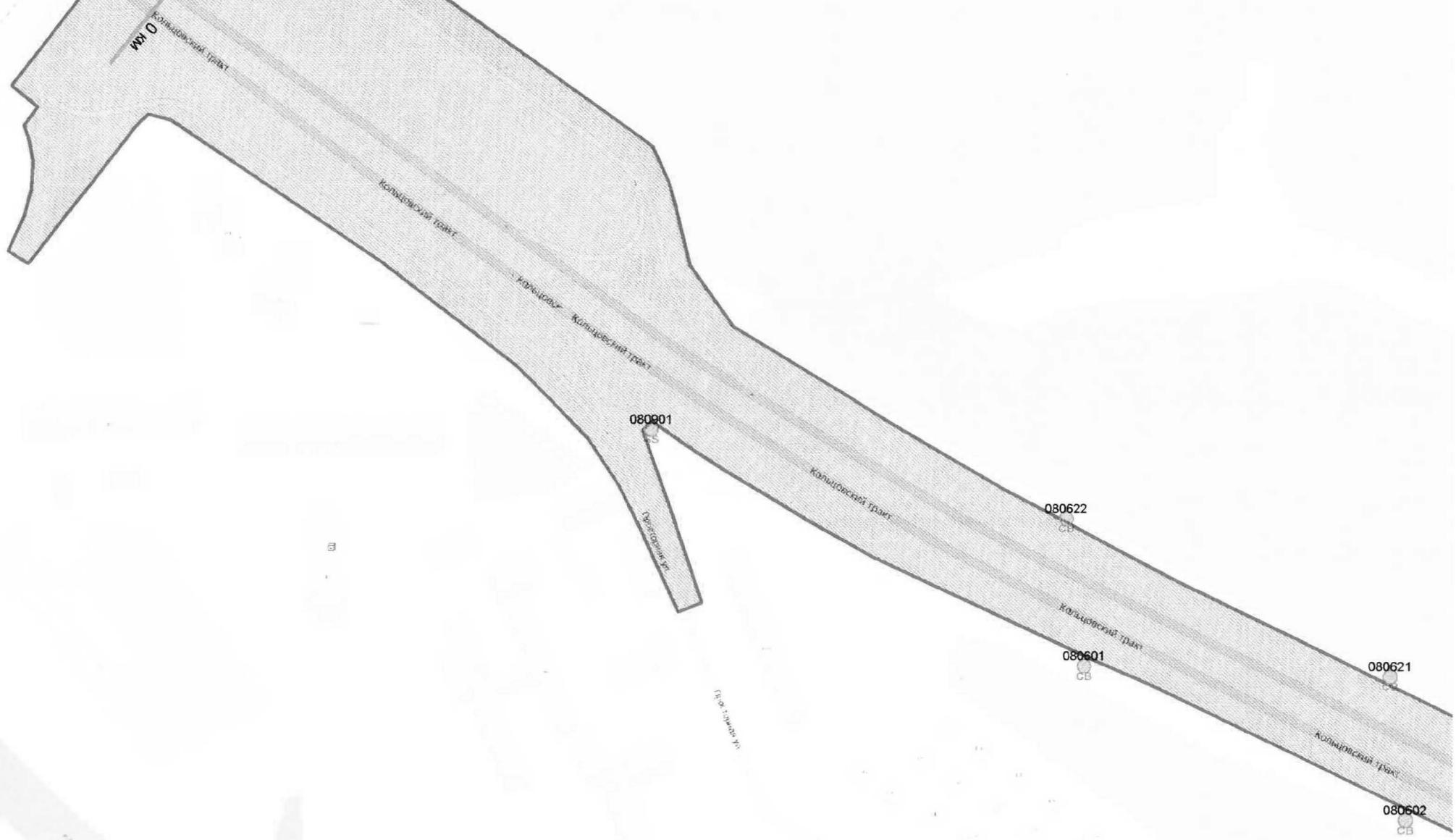
Врио Министра



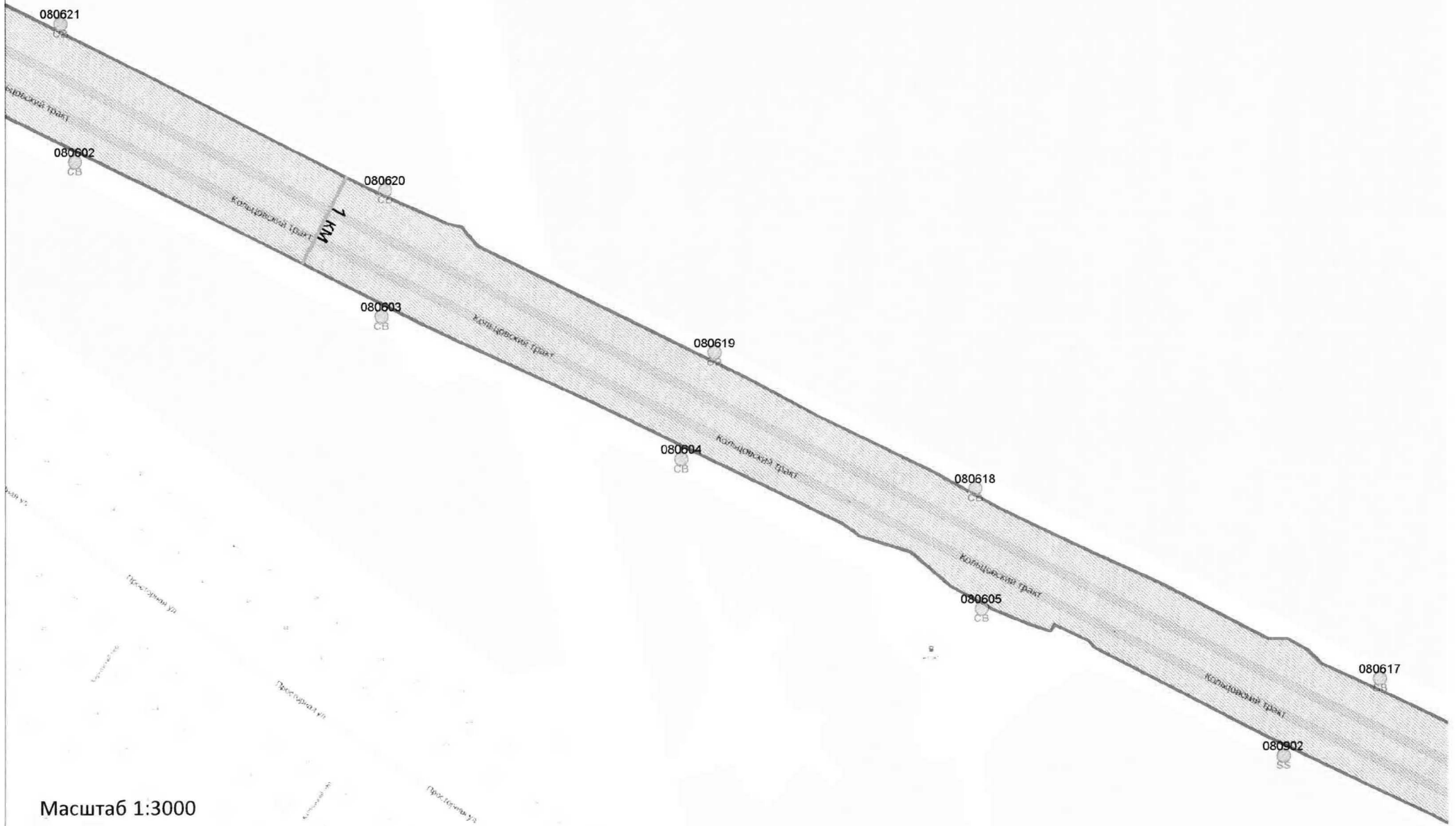
С.М. Зырянов



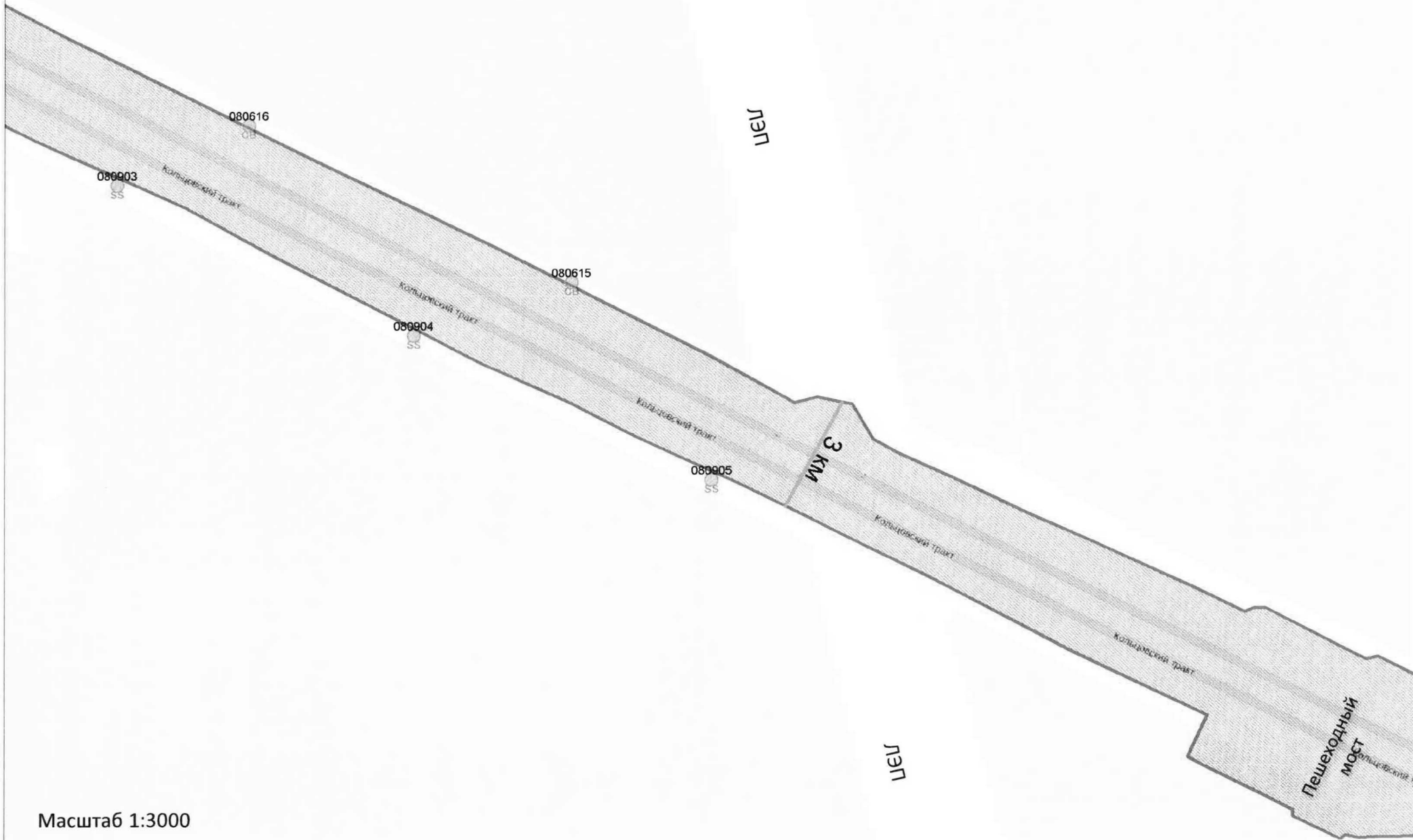
г. Екатеринбург



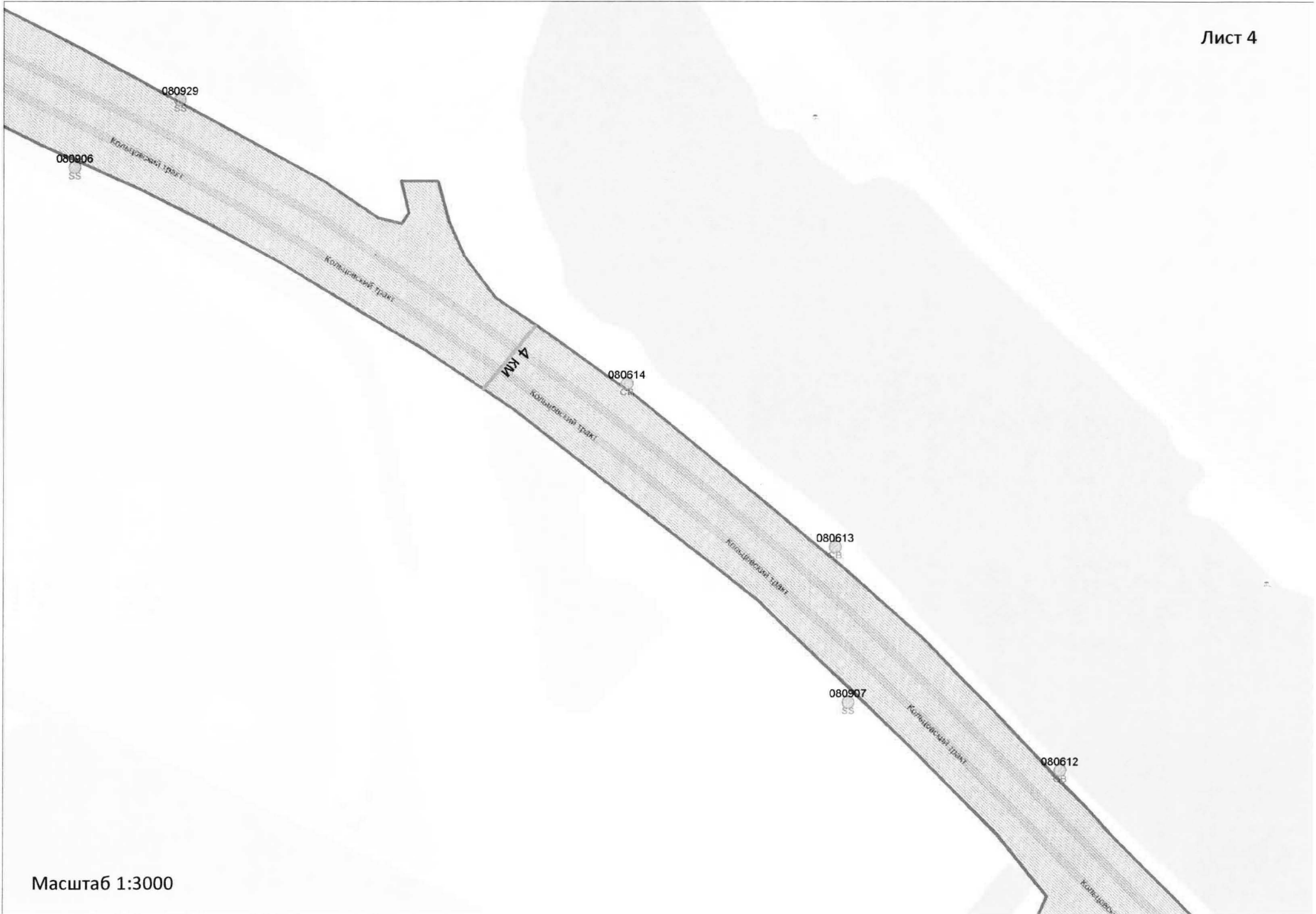
Масштаб 1:3000



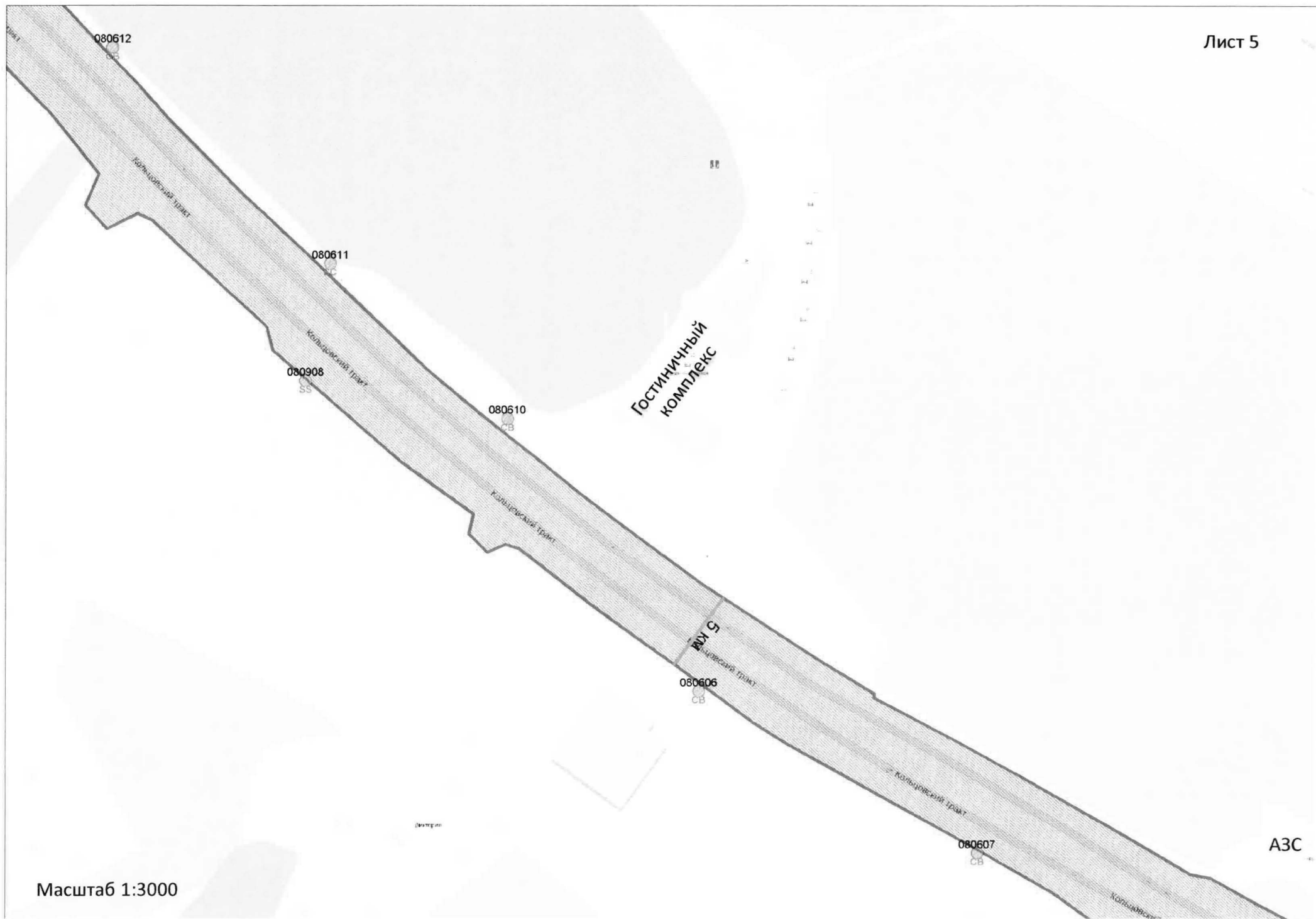
Масштаб 1:3000



Масштаб 1:3000

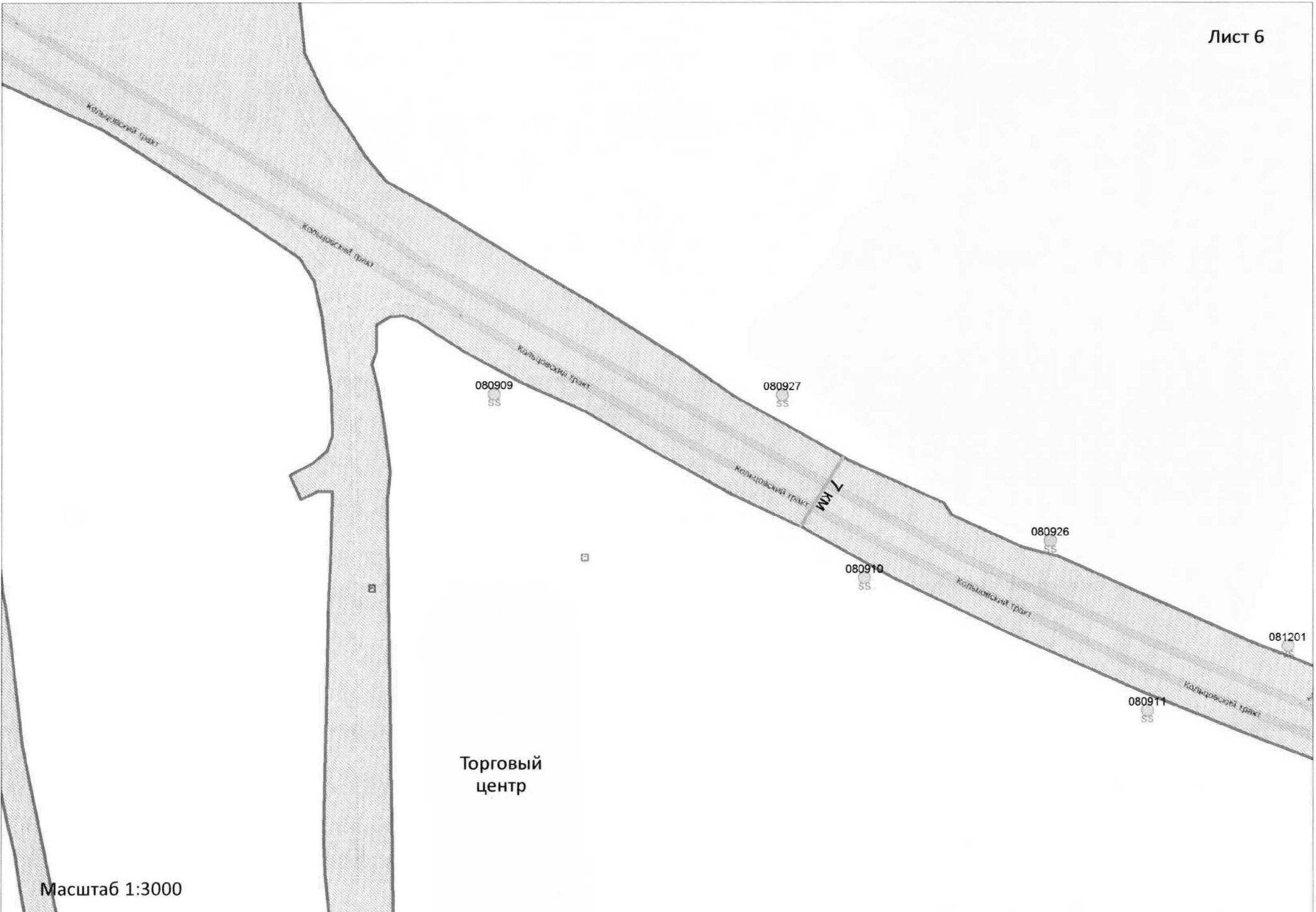


Масштаб 1:3000



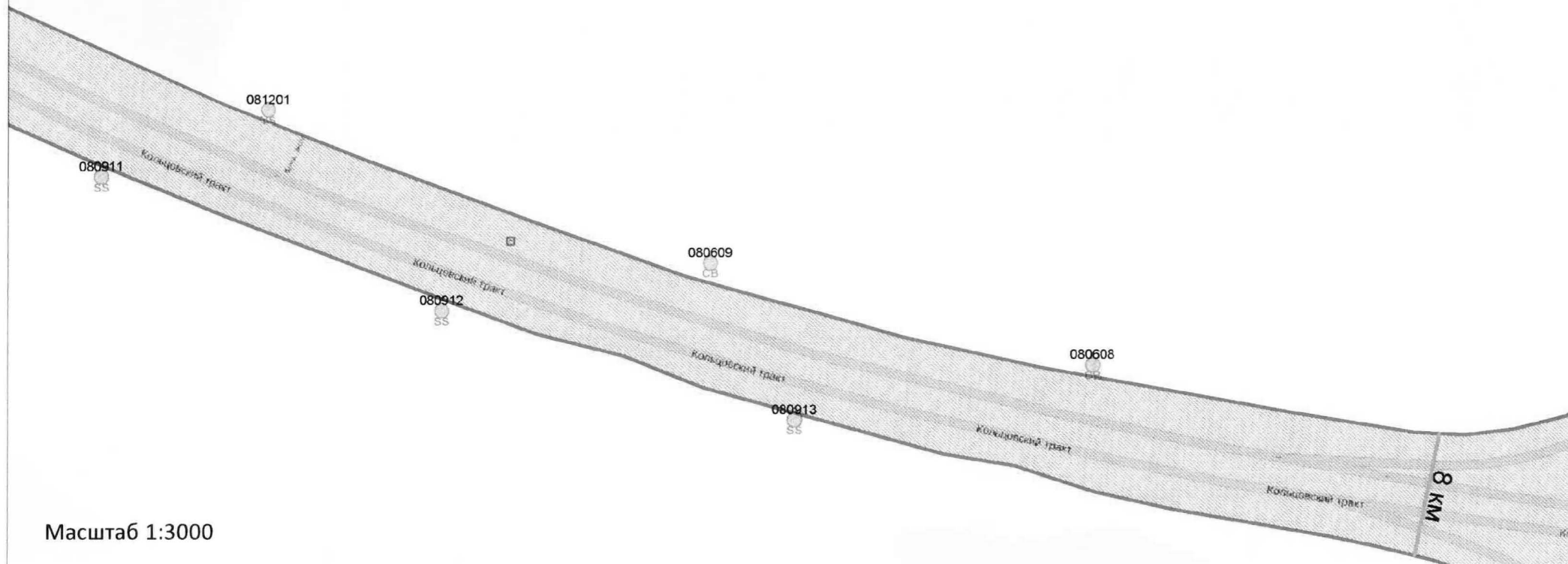
Масштаб 1:3000





Масштаб 1:3000

Экспо центр



Масштаб 1:3000

Сибирский тракт

Сибирский тракт

Сибирский тракт

080924

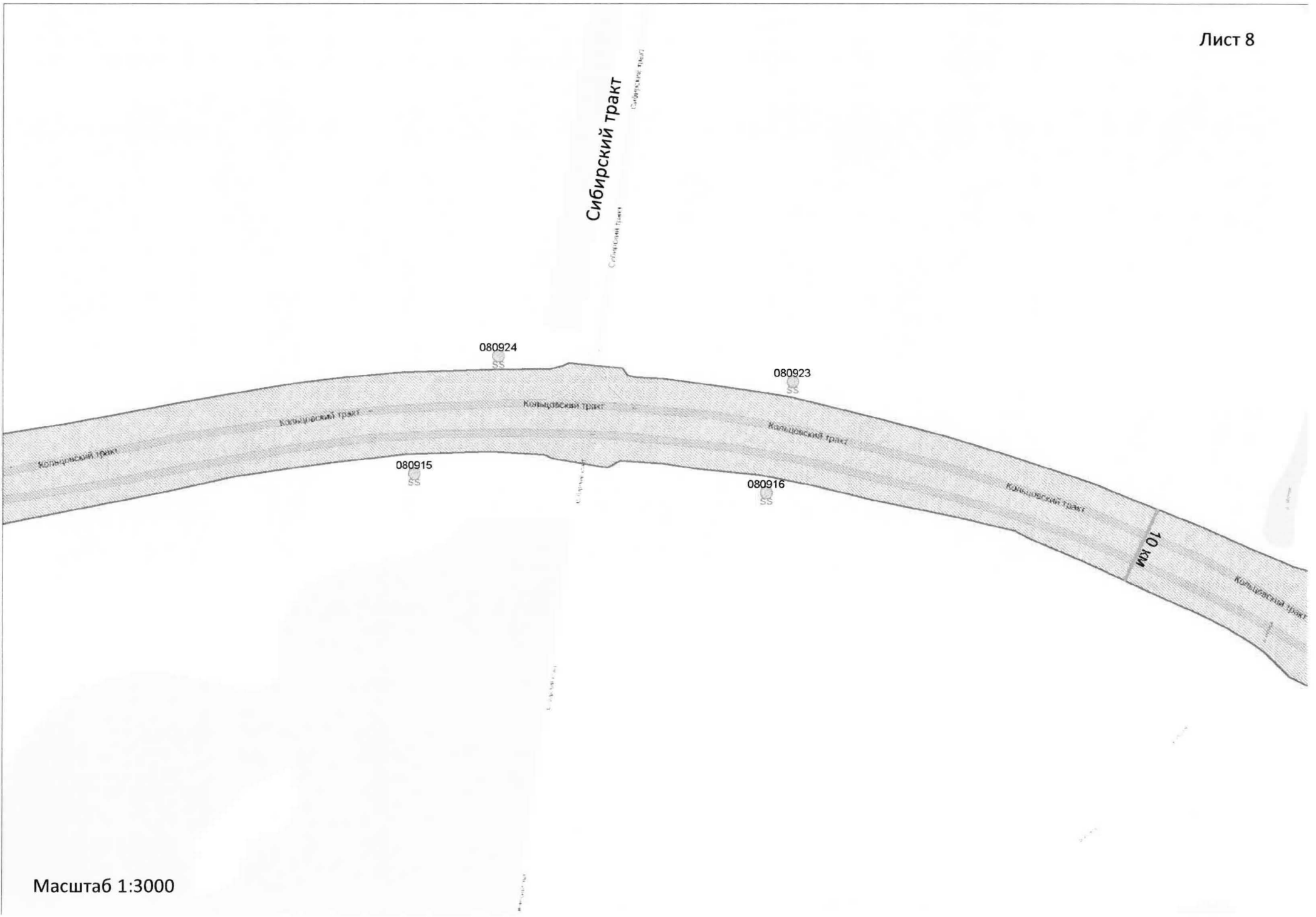
080923

080915

080916

10 км

Масштаб 1:3000



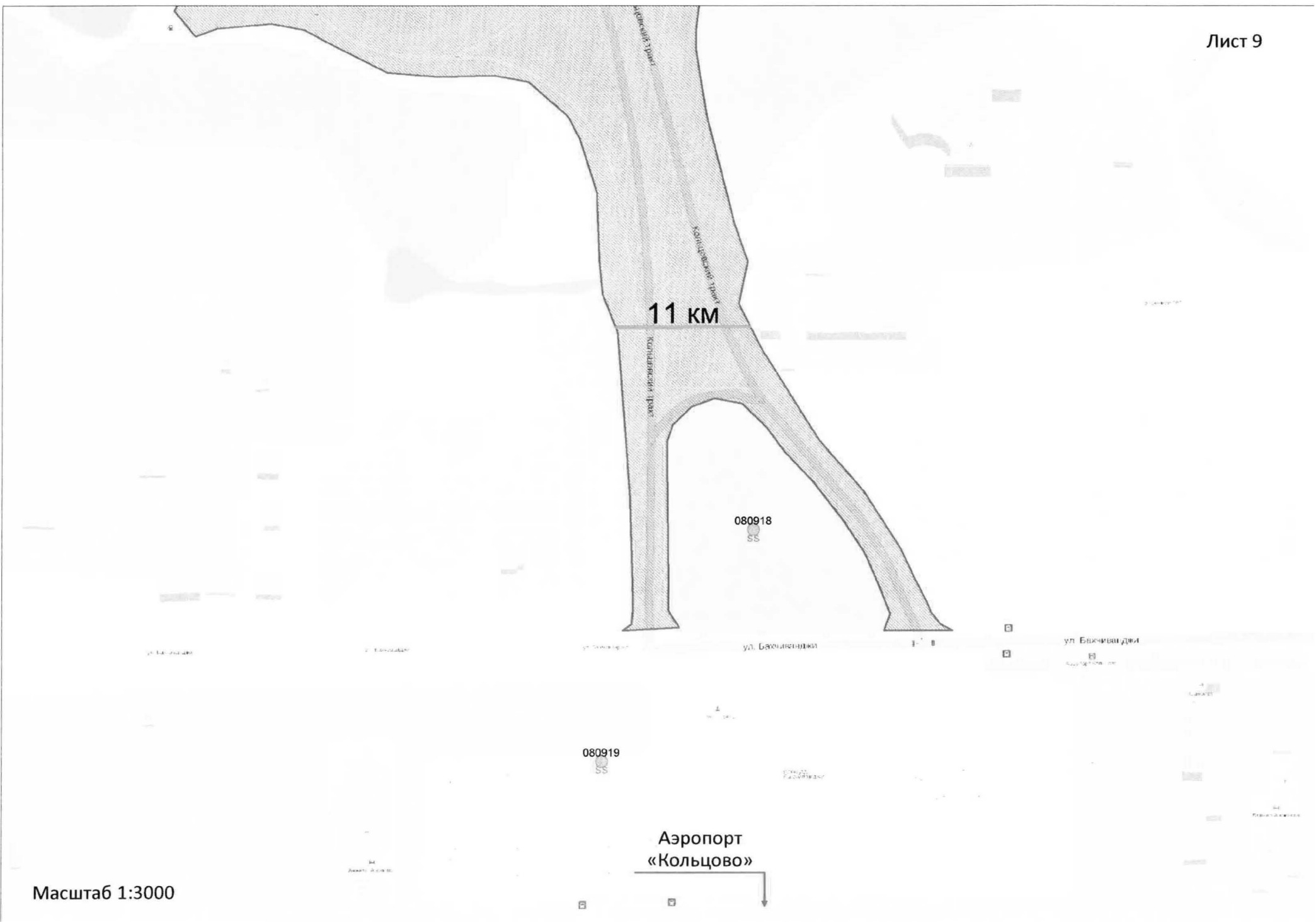
11 км

080918

080919

Аэропорт  
«Кольцово»

Масштаб 1:3000



Приложение № 2  
к приказу Министерства  
по управлению государственным  
имуществом Свердловской области  
от 05.07.2016 № 1455

**Перечень мест размещения рекламных конструкций на территории автомобильной дороги  
«г. Екатеринбург – аэропорт «Кольцово»**

В соответствии с требованиями Федерального закона от 13 марта 2006 года № 38-ФЗ «О рекламе» схема размещения рекламных конструкций на территории автомобильной дороги «г. Екатеринбург – аэропорт «Кольцово» определяет допустимые места для установки рекламных носителей. Диаметр места установки конструкции на автомобильной дороге составляет 10 метров. Установка рекламной конструкции в границах диаметра, определенного схемой места, должна соответствовать требованиям технического регламента Таможенного союза «Безопасность автомобильных дорог» (ТР ТС 014/2011) и действующего законодательства по безопасности дорожного движения.

№ п/п	Код места	Адрес	Лист карты	Тип*	Вид	Размеры, м (высота, ширина)	Количество сторон	Примечание	Координата X МСК-66	Координата Y МСК-66
1	080901	0 км + 370 м (справа)	Лист 1	1	Суперсайт (щит)	4x12	2	В 20 метрах от края проезжей части	386257,7	1536914,3
2	080601	0 км + 650 м (справа)	Лист 1	1	Ситиборд (щит)	3x6	2	В 13 метрах от края проезжей части	385669,69	1538061,02
3	080602	0 км + 850 м (справа)	Лист 1	1	Ситиборд (щит)	3x6	2	В 13 метрах от края проезжей части	385275,88	1538859,22
4	080603	1 км + 50 м (справа)	Лист 2	1	Ситиборд (щит)	3x6	2	В 14 метрах от края проезжей части	385183,64	1539041,37
5	080604	1 км + 250 м (справа)	Лист 2	1	Ситиборд (щит)	3x6	2	В 12 метрах от края проезжей части	385095,03	1539223,61
6	080605	1 км + 450 (справа)	Лист 2	1	Ситиборд (щит)	3x6	2	В 12 метрах от края проезжей части	384765,01	1539880,53

7	080902	1 км + 650 м (справа)	Лист 2	1	Суперсайт (щит)	4x12	2	В 16 метрах от края проезжей части	385669,7	1538061
8	080903	2 км + 550 м (справа)	Лист 3	1	Суперсайт (щит)	4x12	2	В 16 метрах от края проезжей части	385275,9	1538859,2
9	080904	2 км + 750 м (справа)	Лист 3	1	Суперсайт (щит)	4x12	2	В 16 метрах от края проезжей части	385183,6	1539041,4
10	080905	2 км + 950 м (справа)	Лист 3	1	Суперсайт (щит)	4x12	2	В 16 метрах от края проезжей части	385095	1539223,6
11	080906	3 км + 680 м (справа)	Лист 4	1	Суперсайт (щит)	4x12	2	В 16 метрах от края проезжей части	384765	1539880,5
12	080907	4 км + 325 м (справа)	Лист 4	1	Суперсайт (щит)	4x12	2	В 18 метрах от края проезжей части	384411,1	1540390,3
13	080908	4 км + 700 м (справа)	Лист 5	1	Суперсайт (щит)	4x12	2	В 17 метрах от края проезжей части	384145,7	1540657,2
14	080606	5 км + 25 м (справа)	Лист 5	1	Ситиборд (щит)	3x6	2	В 14 метрах от края проезжей части	382610,98	1545087,73
15	080607	5 км + 235 м (справа)	Лист 5	1	Ситиборд (щит)	3x6	2	В 12 метрах от края проезжей части	382598,28	1545319,85
16	080909	6 км + 785 м (справа)	Лист 6	1	Суперсайт (щит)	4x12	2	В 24 метрах от края проезжей части	383044	1542434,4
17	080910	7 км + 50 м (справа)	Лист 6	1	Суперсайт (щит)	4x12	2	В 16 метрах от края проезжей части	382923,2	1542675,6
18	080911	7 км + 250 м (справа)	Лист 6	1	Суперсайт (щит)	4x12	2	В 16 метрах от края проезжей части	382836	1542859,9
19	080912	7 км + 450 м (справа)	Лист 7	1	Суперсайт (щит)	4x12	2	В 16 метрах от края проезжей части	382763,6	1543048,9
20	080913	7 км + 650 м (справа)	Лист 7	1	Суперсайт (щит)	4x12	2	В 16 метрах от края проезжей части	382703,1	1543243,3
21	080915	9 км + 350 м (справа)	Лист 8	1	Суперсайт (щит)	4x12	2	В 16 метрах от края проезжей части	382611	1545087,7
22	080916	9 км + 600 м (справа)	Лист 8	1	Суперсайт (щит)	4x12	2	В 16 метрах от края проезжей части	382598,3	1545319,9

23	080918	площадь Бахчиванджи, 1 (11км+120м (между полосами)	Лист 9	1	Суперсайт (щит)	4x12	3	В 50 метрах от края проезжей части	381647	1546151,5
24	080919	площадь Бахчиванджи, 1	Лист 9	1	Суперсайт (щит)	5x15	2	В 18 метрах от края проезжей части	381493,9	1546052,4
25	080923	9 км + 700 м (слева)	Лист 8	1	Суперсайт (щит)	4x12	2	В 16 метрах от края проезжей части	382672,1	1545337,2
26	080924	9 км + 400 м (слева)	Лист 8	1	Суперсайт (щит)	4x12	2	В 16 метрах от края проезжей части	382689,2	1545143,5
27	080608	7 км + 785 м (слева)	Лист 7	1	Ситиборд (щит)	3x6	2	В 14 метрах от края проезжей части	382735,95	1543407,81
28	080609	7 км + 570 м (слева)	Лист 7	1	Ситиборд (щит)	3x6	2	В 15 метрах от края проезжей части	382792,2	1543198
29	081201	7 км + 320 м (слева)	Лист 7	1	Видеоэкран (щит)	4x12	1	В 10 метрах от края проезжей части	382878,5	1542950,1
30	080926	7 км + 150 м (слева)	Лист 6	1	Суперсайт (щит)	4x12	2	В 17 метрах от края проезжей части	382947,4	1542796,6
31	080927	6 км + 830 м (слева)	Лист 6	1	Суперсайт (щит)	4x12	2	В 22 метрах от края проезжей части	383043,4	1542622,2
32	080610	4 км + 800 м (слева)	Лист 5	1	Ситиборд (щит)	3x6	2	В 12 метрах от края проезжей части	384122,4	1540792,3
33	080611	4 км + 650 м (слева)	Лист 5	1	Ситиборд (щит)	3x6	2	В 14 метрах от края проезжей части	384223,4	1540673,6
34	080612	4 км + 450 м (слева)	Лист 4	1	Ситиборд (щит)	3x6	2	В 12 метрах от края проезжей части	384366	1540529,3
35	080613	4 км + 240 м (слева)	Лист 4	1	Ситиборд (щит)	3x6	2	В 14 метрах от края проезжей части	384514	1540381,9
36	080614	4 км + 70 м (слева)	Лист 4	1	Ситиборд (щит)	3x6	2	В 12 метрах от края проезжей части	384622,3	1540245,4

37	080929	3 км + 720 м (слева)	Лист 4	1	Суперсайт (щит)	4x12	2	В 18 метрах от края проезжей части	384809,7	1539949,8
38	080615	2 км + 800м (слева)	Лист 3	1	Ситиборд (щит)	3x6	2	В 18 метрах от края проезжей части	385216,4	1539138,2
39	080616	2 км + 600м (слева)	Лист 3	1	Ситиборд (щит)	3x6	2	В 16 метрах от края проезжей части	385312,7	1538940,3
40	080617	1 км + 650 м (слева)	Лист 2	1	Ситиборд (щит)	3x6	2	В 15 метрах от края проезжей части	385720,4	1538121,5
41	080618	1 км + 450 м (слева)	Лист 2	1	Ситиборд (щит)	3x6	2	В 12 метрах от края проезжей части	385835	1537881,3
42	080619	1 км + 250 м (слева)	Лист 2	1	Ситиборд (щит)	3x6	2	В 16 метрах от края проезжей части	385917,2	1537726,1
43	080620	1 км + 25 м (слева)	Лист 2	1	Ситиборд (щит)	3x6	2	В 14 метрах от края проезжей части	386015,3	1537529
44	080621	0 км + 810 м (слева)	Лист 1	1	Ситиборд (щит)	3x6	2	В 17 метрах от края проезжей части	386115,3	1537334,2
45	080622	0 км + 600 м (слева)	Лист 1	1	Ситиборд (щит)	3x6	2	В 17 метрах от края проезжей части	386206,1	1537150,4

\*1 - Рекламные конструкции, монтируемые и располагаемые на внешних стенах, крышах и иных конструктивных элементах зданий, строений, сооружений или вне их