



**Министерство по управлению государственным имуществом
Свердловской области**

П Р И К А З

«31» июля 2015 г.

№ 2167

**О проведении государственной кадастровой оценки зданий и помещений,
расположенных на территории Свердловской области**

В целях соблюдения принципа экономической обоснованности налоговых платежей, в соответствии со статьей 24.12 Федерального закона от 29 июля 1998 года № 135-ФЗ «Об оценочной деятельности в Российской Федерации», постановлением Правительства Свердловской области от 02.07.2015 № 561-ПП «Об определении областного исполнительного органа государственной власти Свердловской области, уполномоченного на принятие решений о проведении государственной кадастровой оценки объектов недвижимого имущества и утверждение результатов определения кадастровой стоимости таких объектов», Положением о Министерстве по управлению государственным имуществом Свердловской области, утвержденным постановлением Правительства Свердловской области от 26.07.2012 № 824-ПП «Об утверждении Положения, структуры и предельного лимита штатной численности и фонда по должностным окладам в месяц Министерства по управлению государственным имуществом Свердловской области», протоколом совещания по вопросу проведения государственной кадастровой оценки зданий и помещений, расположенных на территории Свердловской области, в 2015 году от 20.07.2015

ПРИКАЗЫВАЮ:

1. Провести в 2015 году государственную кадастровую оценку зданий и помещений, расположенных в границах кадастровых кварталов, указанных в приложении № 1 к настоящему приказу, на территориях муниципальных образований Свердловской области, указанных в приложении № 2 к настоящему приказу.

2. Начальнику отдела государственного заказа и автоматизации управленческих процессов департамента по корпоративному управлению и экономическому анализу Министерства по управлению государственным имуществом Свердловской области А.П. Шамратову в срок, не превышающий десяти рабочих дней с даты принятия настоящего приказа, обеспечить его размещение на официальном сайте Министерства по управлению

государственным имуществом Свердловской области в информационно-телекоммуникационной сети Интернет.

3. Начальнику отдела по реализации государственных программ и обеспечения кадастровой деятельности Министерства по управлению государственным имуществом Свердловской области А.В. Власовой в срок, не превышающий десяти рабочих дней с даты принятия настоящего приказа, обеспечить направление его копии в Федеральную службу государственной регистрации, кадастра и картографии.

4. Заместителю Министра по управлению государственным имуществом Свердловской области А.А. Богачёву обеспечить исполнение функций государственного заказчика работ по проведению государственной кадастровой оценки зданий и помещений, расположенных на территориях муниципальных образований Свердловской области, указанных в приложении № 2 к настоящему приказу.


5. Возложить на начальника отдела по реализации государственных программ и обеспечения кадастровой деятельности Министерства по управлению государственным имуществом Свердловской области А.В. Власову персональную ответственность за исполнение настоящего приказа.

6. Возложить на Заместителя Министра по управлению государственным имуществом Свердловской области А.А. Богачёва персональную ответственность за организацию исполнения настоящего приказа.


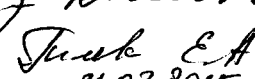
7. Контроль исполнения настоящего приказа оставляю за собой.

8. Настоящий приказ опубликовать на «Официальном интернет-портале правовой информации Свердловской области» (www.pravo.gov66.ru).

Министр



А.В. Пьянков

Ознакомлена  Власова А.В.
 Ознакомлена  Жуков Е.А.
 31.07.2015

Алена Викторовна Власова
 (343) 312-09-40 (доб. 469)

Приложение № 1
к приказу Министерства
по управлению государственным
имуществом Свердловской области
от 31.07.2015 № 2167

№ п/п	кадастровый квартал
1	66:21:0000000
2	66:21:0101002
3	66:21:0101034
4	66:21:0101044
5	66:21:0101050
6	66:21:0101053
7	66:21:0101058
8	66:21:0101079
9	66:36:0000000
10	66:36:0102028
11	66:36:0102071
12	66:36:0103001
13	66:36:0103002
14	66:36:0103003
15	66:36:0103005
16	66:36:0103007
17	66:36:0103013
18	66:36:0106003
19	66:36:0106008
20	66:36:0107003
21	66:36:0108001
22	66:36:0111062
23	66:36:0112008
24	66:36:3002001
25	66:36:3203001
26	66:41:0000000
27	66:41:0102018
28	66:41:0106096
29	66:41:0106105
30	66:41:0106133
31	66:41:0106155
32	66:41:0108014
33	66:41:0108090
34	66:41:0108126
35	66:41:0109012
36	66:41:0109051
37	66:41:0110004
38	66:41:0110014
39	66:41:0110016

40	66:41:0110019
41	66:41:0110025
42	66:41:0110141
43	66:41:0110901
44	66:41:0111003
45	66:41:0111004
46	66:41:0204001
47	66:41:0204002
48	66:41:0204003
49	66:41:0204006
50	66:41:0204008
51	66:41:0204009
52	66:41:0204017
53	66:41:0204018
54	66:41:0204033
55	66:41:0204038
56	66:41:0204042
57	66:41:0204043
58	66:41:0204051
59	66:41:0204052
60	66:41:0204901
61	66:41:0205007
62	66:41:0205008
63	66:41:0205009
64	66:41:0205011
65	66:41:0205015
66	66:41:0205022
67	66:41:0206004
68	66:41:0206008
69	66:41:0206014
70	66:41:0206019
71	66:41:0206030
72	66:41:0206032
73	66:41:0206901
74	66:41:0207023
75	66:41:0301004
76	66:41:0301013
77	66:41:0301014
78	66:41:0302007
79	66:41:0302012
80	66:41:0302016
81	66:41:0302027
82	66:41:0302044
83	66:41:0303005
84	66:41:0303016
85	66:41:0303022
86	66:41:0303023
87	66:41:0303043
88	66:41:0303072
89	66:41:0303161

90	66:41:0304001
91	66:41:0304005
92	66:41:0304008
93	66:41:0304011
94	66:41:0304022
95	66:41:0304024
96	66:41:0304026
97	66:41:0304028
98	66:41:0304030
99	66:41:0304032
100	66:41:0305001
101	66:41:0305021
102	66:41:0306005
103	66:41:0313010
104	66:41:0401004
105	66:41:0401006
106	66:41:0401010
107	66:41:0401015
108	66:41:0401017
109	66:41:0401018
110	66:41:0401019
111	66:41:0401020
112	66:41:0401021
113	66:41:0401023
114	66:41:0401027
115	66:41:0401030
116	66:41:0401034
117	66:41:0401035
118	66:41:0401039
119	66:41:0401040
120	66:41:0401042
121	66:41:0401048
122	66:41:0401052
123	66:41:0401055
124	66:41:0402008
125	66:41:0402027
126	66:41:0402037
127	66:41:0403002
128	66:41:0403017
129	66:41:0403081
130	66:41:0403083
131	66:41:0403901
132	66:41:0404009
133	66:41:0404012
134	66:41:0404014
135	66:41:0404019
136	66:41:0501008
137	66:41:0501035
138	66:41:0501054
139	66:41:0501064

140	66:41:0501070
141	66:41:0501072
142	66:41:0501073
143	66:41:0501075
144	66:41:0502024
145	66:41:0502086
146	66:41:0502095
147	66:41:0503018
148	66:41:0504010
149	66:41:0504050
150	66:41:0504063
151	66:41:0504097
152	66:41:0504099
153	66:41:0505001
154	66:41:0505002
155	66:41:0505005
156	66:41:0505009
157	66:41:0505015
158	66:41:0505018
159	66:41:0505019
160	66:41:0505029
161	66:41:0508070
162	66:41:0509003
163	66:41:0509008
164	66:41:0509013
165	66:41:0509015
166	66:41:0509018
167	66:41:0509062
168	66:41:0511003
169	66:41:0515019
170	66:41:0516001
171	66:41:0519039
172	66:41:0519057
173	66:41:0519060
174	66:41:0519069
175	66:41:0522005
176	66:41:0525008
177	66:41:0525012
178	66:41:0601005
179	66:41:0601009
180	66:41:0601014
181	66:41:0601018
182	66:41:0601022
183	66:41:0601023
184	66:41:0601027
185	66:41:0601030
186	66:41:0601033
187	66:41:0601056
188	66:41:0601901
189	66:41:0602011

190	66:41:0603004
191	66:41:0603007
192	66:41:0603012
193	66:41:0603018
194	66:41:0603024
195	66:41:0604001
196	66:41:0604005
197	66:41:0604006
198	66:41:0604023
199	66:41:0604030
200	66:41:0606009
201	66:41:0607014
202	66:41:0608010
203	66:41:0609011
204	66:41:0610038
205	66:41:0612084
206	66:41:0612086
207	66:41:0612091
208	66:41:0701014
209	66:41:0701019
210	66:41:0701021
211	66:41:0701022
212	66:41:0701023
213	66:41:0701027
214	66:41:0702034
215	66:41:0702047
216	66:41:0702065
217	66:41:0702069
218	66:41:0702072
219	66:41:0702076
220	66:41:0702078
221	66:41:0702901
222	66:41:0703007
223	66:41:0703008
224	66:41:0704005
225	66:41:0704006
226	66:41:0704007
227	66:41:0704008
228	66:41:0704013
229	66:41:0704016
230	66:41:0704017
231	66:41:0704024
232	66:41:0704028
233	66:41:0704037
234	66:41:0704044
235	66:41:0704045
236	66:41:0705005
237	66:41:0706001
238	66:41:0706008
239	66:41:0706016

240	66:41:0707011
241	66:41:0709013
242	66:41:0711078
243	66:41:0712020
244	66:45:0000000
245	66:45:0100006
246	66:45:0100211
247	66:45:0100241
248	66:45:0100349
249	66:45:0100353
250	66:45:0100354
251	66:45:0100407
252	66:45:0200169
253	66:45:0200188
254	66:45:0200233
255	66:45:0200253
256	66:45:0200280
257	66:56:0000000
258	66:56:0101001
259	66:56:0106001
260	66:56:0107003
261	66:56:0109001
262	66:56:0109004
263	66:56:0110012
264	66:56:0115001
265	66:56:0116002
266	66:56:0203001
267	66:56:0204001
268	66:56:0205007
269	66:56:0208004
270	66:56:0208006
271	66:56:0208007
272	66:56:0208008
273	66:56:0401001
274	66:56:0403009
275	66:56:0403011
276	66:56:0404001
277	66:56:0502001
278	66:56:0502017
279	66:56:0601006
280	66:56:0601013
281	66:57:0000000
282	66:57:0101004
283	66:57:0101005
284	66:57:0101008
285	66:57:0101012
286	66:57:0101013
287	66:57:0101014
288	66:57:0102014
289	66:57:0102016

290	66:57:0102024
291	66:57:0102030
292	66:57:0102032
293	66:57:0102039
294	66:58:0000000
295	66:58:0104001
296	66:58:0109003
297	66:58:0111001
298	66:58:0111005
299	66:58:0111013
300	66:58:0114001
301	66:58:0115001
302	66:58:0116001
303	66:58:0116002
304	66:58:0120001
305	66:58:1101006
306	66:58:1301008
307	66:58:2902030
308	66:59:0000000
309	66:59:0101019
310	66:59:0101023
311	66:59:0102002

Приложение № 2
к приказу Министерства
по управлению государственным
имуществом Свердловской области
от 31.07.2015 № 2167

Муниципальные образования Свердловской области

- 1) город Нижний Тагил;
- 2) Городской округ Верхняя Пышма;
- 3) Городской округ Первоуральск;
- 4) Городской округ Ревда;
- 5) Муниципальное образование «город Екатеринбург»;
- 6) Муниципальное образование город Каменск-Уральский;
- 7) Новоуральский городской округ;
- 8) Полевской городской округ.