



ПРАВИТЕЛЬСТВО СВЕРДЛОВСКОЙ ОБЛАСТИ  
ДЕПАРТАМЕНТ ЛЕСНОГО ХОЗЯЙСТВА  
СВЕРДЛОВСКОЙ ОБЛАСТИ

**П Р И К А З**

от 12.05.2014

№ 239

г. Екатеринбург

**О внесении изменений в лесохозяйственный регламент Красноуфимского лесничества Свердловской области, утвержденный приказом Министерства природных ресурсов Свердловской области от 31.12.2008 № 1763**

В соответствии с подпунктом 1 пункта 1 статьи 83, пунктом 2 статьи 87 Лесного кодекса Российской Федерации, пунктом 9 приказа Федерального агентства лесного хозяйства Российской Федерации от 04.04.2012 № 126 «Об утверждении Состава лесохозяйственных регламентов, порядка их разработки, сроков их действия и порядка внесения в них изменений», подпунктом 2 пункта 9 Положения о Департаменте лесного хозяйства Свердловской области, утвержденного постановлением Правительства Свердловской области от 28.12.2010 № 1905-ПП, на основании постановлений Правительства Свердловской области от 22.01.2016 № 47-ПП «О внесении изменений в постановление Правительства Свердловской области от 17.01.2001 № 41-ПП «Об установлении категорий, статуса и режима особой охраны особо охраняемых природных территорий областного значения и утверждении перечней особо охраняемых природных территорий, расположенных в Свердловской области», 19.07.2016 № 508-ПП «Об изменении и установлении границ лесопарковой зоны и зеленой зоны на территории Красноуфимского лесничества Свердловской области» приказа Федерального агентства лесного хозяйства 16.03.2015 № 69 «О внесении изменений в приказ Федерального агентства лесного хозяйства от 15.09.2009 № 366 «Об отнесении лесов на территории Свердловской области к ценным лесам, эксплуатационным лесам и установлении их границ», приказов Департамента лесного хозяйства Свердловской области (далее – Департамент) от 29.02.2016 № 254, от 27.05.2016 № 530, от 19.07.2016 № 720, от 09.08.2016 № 776 «Об утверждении актов о несоответствии данных государственного лесного реестра натурному обследованию лесных участков на территории Красноуфимского лесничества Свердловской области» от 01.12.2016 № 1085 «О введении в действие материалов таксации лесного (земельного) участка, предоставленного в аренду Сельскохозяйственному производственному кооперативу «Бакряжский» (СПК «Бакряжский»)), от 29.12.2016 № 1180 «О введении в действие материалов таксации лесного (земельного) участка, предоставленного в аренду индивидуальному предпринимателю Маланину Олегу Ивановичу (ИП Маланин О.И.)»

**ПРИКАЗЫВАЮ:**

1. Внести изменения в лесохозяйственный регламент Красноуфимского лесничества Свердловской области, утвержденный приказом Министерства природных ресурсов Свердловской области от 31.12.2008 № 1763 «Об утверждении Лесохозяйственного регламента государственного учреждения Свердловской области «Красноуфимское лесничество» изложив его в новой редакции (прилагается).

2. Отделу земель лесного фонда и ведения лесного реестра Департамента (Г.С. Сёмина):

1) в течение 30 дней довести утвержденный лесохозяйственный регламент Красноуфимского лесничества Свердловской области до государственного казенного учреждения Свердловской области «Красноуфимское лесничество» (И.С. Моисеев);

2) в течение 7 дней обеспечить его опубликование на «Официальном интернет-портале правовой информации Свердловской области (www.pravo.gov66.ru)» в соответствии

с требованиями распоряжения Губернатора Свердловской области от 06.12.2013 № 355-РГ «Об утверждении Положения о порядке официального опубликования правовых актов областных и территориальных исполнительных органов государственной власти Свердловской области»;

3) в течение 14 дней после принятия настоящего приказа обеспечить направление его заверенной копии на бумажном носителе и в электронном виде в Департамент лесного хозяйства по Уральскому федеральному округу;

4) обеспечить осуществление использования, охраны, защиты и воспроизводства лесов, расположенных в границах Красноуфимского лесничества, в соответствии с настоящим лесохозяйственным регламентом.

3. Отделу организации лесопользования, лесовосстановления и государственной экспертизы проектов освоения лесов Департамента (С.А. Портнов) и отделу охраны и защиты лесов Департамента (С.А. Григорьев) совместно с директором государственного казенного учреждения Свердловской области «Красноуфимское лесничество» (И.С. Моисеев) обеспечить осуществление использования, охраны, защиты и воспроизводства лесов, расположенных в границах Красноуфимского лесничества, в соответствии с настоящим лесохозяйственным регламентом.

4. Отделу организационного и информационного обеспечения, безопасности и аналитической работы Департамента (О.В. Елагина) в течение 5 дней разместить, настоящий приказ и лесохозяйственный регламент Красноуфимского лесничества Свердловской области на официальном сайте Департамента (forest.midural.ru) в разделе «Документы», подраздел «Лесохозяйственный регламент».

5. Юридическому отделу Департамента (В.В. Муляк) в течение 10 дней обеспечить направление копии правового акта в адрес Главного управления Министерства юстиции Российской Федерации по Свердловской области и Прокуратуру Свердловской области.

6. Настоящий приказ вступает в силу с момента его подписания.

7. Контроль за исполнением настоящего приказа возложить на заместителя директора Департамента Г.В. Шелехову.

Директор Департамента



О.Н. Сандаков

**УТВЕРЖДЕН**  
**Приказом Министерства**  
**природных ресурсов**  
**Свердловской области**  
**от 31 декабря 2008 г. № 1763**

**ЛЕСОХОЗЯЙСТВЕННЫЙ РЕГЛАМЕНТ**  
**КРАСНОУФИМСКОГО ЛЕСНИЧЕСТВА**  
**СВЕРДЛОВСКОЙ ОБЛАСТИ**

**С ИЗМЕНЕНИЯМИ И ДОПОЛНЕНИЯМИ УТВЕРЖДЕННЫМИ**  
**ПРИКАЗАМИ МИНИСТЕРСТВА ПРИРОДНЫХ РЕСУРСОВ**  
**СВЕРДЛОВСКОЙ ОБЛАСТИ**  
**от 10.06.2010 г. № 1285, от 30.11.2010 г. № 2592 и**  
**ПРИКАЗОМ ДЕПАРТАМЕНТА ЛЕСНОГО ХОЗЯЙСТВА**  
**СВЕРДЛОВСКОЙ ОБЛАСТИ**  
**от 28.12.2012 г. № 1715, от 30.12.2013 г. № 1908**  
**от 28.01.2015 г. № 77, от \_\_\_\_\_ 2015 г. № \_\_\_\_\_**

**Екатеринбург**  
**2008**



## Содержание

<b>Введение</b> .....	5
<b>Глава 1. Характеристика лесничества и виды разрешенного использования лесов</b> .....	7
1.1. Краткая характеристика лесничества .....	7
1.2. Виды разрешенного использования лесов на территории лесничества .....	44
<b>Глава 2. Нормативы, параметры и сроки разрешенного использования лесов, нормативы по охране, защите и воспроизводству лесов</b> .....	129
2.1. Нормативы, параметры и сроки разрешенного использования лесов для заготовки древесины .....	129
2.2. Нормативы, параметры и сроки разрешенного использования лесов для заготовки живицы .....	169
2.3. Нормативы, параметры и сроки разрешенного использования лесов для заготовки и сбора недревесных лесных ресурсов .....	172
2.4. Нормативы, параметры и сроки разрешенного использования лесов для заготовки пищевых лесных ресурсов и сбора лекарственных растений .....	175
2.5. Нормативы, параметры и сроки разрешенного использования лесов для осуществления видов деятельности в сфере охотничьего хозяйства .....	179
2.6. Нормативы, параметры и сроки разрешенного использования лесов для ведения сельского хозяйства .....	182
2.7. Нормативы, параметры и сроки разрешенного использования лесов для осуществления научно-исследовательской и образовательной деятельности .....	184
2.8. Нормативы, параметры и сроки разрешенного использования лесов для осуществления рекреационной деятельности .....	184
2.9. Нормативы, параметры и сроки разрешенного использования лесов для создания лесных плантаций и их эксплуатации .....	188
2.10. Нормативы, параметры и сроки разрешенного использования лесов для выращивания лесных плодовых, ягодных, декоративных растений и лекарственных растений .....	188
2.11. Нормативы, параметры и сроки разрешенного использования лесов для выполнения работ по геологическому изучению недр, для разработки месторождений полезных ископаемых .....	189
2.12. Нормативы, параметры и сроки разрешенного использования лесов для строительства и эксплуатации водохранилищ и иных искусственных водных объектов, а также гидротехнических сооружений, морских портов, морских терминалов, речных портов, причалов .....	191
2.13. Нормативы, параметры и сроки разрешенного использования лесов для строительства, реконструкции, эксплуатации линий электропередач, линий связи, дорог, трубопроводов и других линейных объектов .....	193
2.14. Нормативы, параметры и сроки разрешенного использования лесов для переработки древесины и иных лесных ресурсов .....	194
2.15. Нормативы, параметры и сроки разрешенного использования лесов для религиозной деятельности .....	194
2.16. Требования к охране, защите и воспроизводству лесов .....	195
2.17. Нормативы и требования по использованию лесов в соответствии с лесорастительными зонами и лесными районами .....	225
<b>Глава 3. Ограничения при использовании лесов</b> .....	226
3.1. Ограничения по видам целевого назначения лесов .....	226
3.2. Ограничения по видам особо защитных участков лесов .....	230
3.3. Ограничения по видам использования лесов .....	232
Приложение 1. Законодательные акты Российской Федерации .....	233
Приложение 2. Список законодательных, методических и нормативных документов, используемых при лесоустройстве лесов Свердловской области до принятия Лесного кодекса от 04.12.2006 г. № 200-ФЗ .....	237
Диаграммы .....	

- Приложение 3. Схематическая карта Свердловской области с выделением территории лесничества.....
- Приложение 4. Карта-схема лесорастительного районирования территории лесничества.....
- Приложение 5. Карта-схема распределения территории лесничества по целевому назначению.....
- Приложение 5.1 Карта-схема распределения территории лесничества по целевому назначению с учетом правового режима использования лесов, расположенных в водоохраных зонах водных объектов, охранных зонах объектов железнодорожного транспорта, придорожных полосах автомобильных дорог.....
- Приложение 6. Карта-схема местоположения ООПТ на территории лесничества.....
- Приложение 7. Карта-схема объектов лесоперерабатывающей инфраструктуры и объектов, не связанных с созданием лесной и нелесной инфраструктуры лесничества..
- Приложение 8. Карта-схема лесничества деления на лесорастительные провинции
- Приложение 9. Карта-схема транспортного освоения лесов
- Приложение 10. Карта-схема Административного деления
- Приложение 11. Общий перечень водных объектов, расположенных на территории Свердловской области
- Приложение 12. Письмо Рослесхоза от 18.09.2014 г. № АЖ-09-27/11155 «О применении приказа Рослесхоза»

## **Введение**

Основой осуществления использования, охраны, защиты, воспроизводства лесов, расположенных в границах лесничества является лесохозяйственный регламент лесничества. Лесохозяйственный регламент обязателен для исполнения гражданами, юридическими лицами, осуществляющими использование, охрану, защиту, воспроизводство лесов в границах Красноуфимского лесничества.

Основанием для разработки лесохозяйственного регламента Красноуфимского лесничества является государственный контракт на разработку лесохозяйственных регламентов лесничеств № 82-лес от 7 апреля 2008 года между Министерством природных ресурсов Свердловской области и филиалом ФГУП «Рослесинфорг» «Запсиблеспроект». Лесохозяйственный регламент разработан Уральской экспедицией Западно-Сибирского филиала ФГУП «Рослесинфорг», действующей на основании Устава ФГУП «Рослесинфорг» от 14.06.2007 г. и Положения о структурном подразделении «Уральская экспедиция Западно-Сибирского филиала ФГУП «Рослесинфорг» от 31.08.2007 г.

В 2010 году согласно государственного контракта № 6-лес от 13 сентября 2010 года Уральским филиалом ФГУП «Рослесинфорг» внесены изменения в лесохозяйственный регламент Красноуфимского лесничества, утвержденный приказом МПР Свердловской области № 2592 от 30.11.2010 г.

В 2012 году в соответствии с государственным контрактом № 34-лес от 18 сентября 2012 года Уральским филиалом ФГУП «Рослесинфорг» были внесены изменения в лесохозяйственный регламент Красноуфимского лесничества.

Изменения внесены в связи с принятием новых и изменением действующих нормативных правовых актов в области лесных отношений. Изменения коснулись текста и таблиц: подразделения лесов по целевому назначению лесов, виды разрешенного использования лесов, объема ежегодной заготовки древесины, требования по охране лесов от пожаров и раздела ограничения по видам использования лесов.

В 2013 году в соответствии с государственным контрактом № 35-лес от 15 августа 2013 года Федеральным государственным бюджетным образовательным учреждением высшего профессионального образования «Уральский государственный лесотехнический университет» (ФГБОУ ВПО УГЛТУ) внесены изменения.

В 2014 году в соответствии с государственным контрактом № 1-лес от 27 июня 2014 года Обществом с ограниченной ответственностью «Уральская лесоустроительная экспедиция» (ООО «УрЛЭю») в лесохозяйственный регламент внесены изменения в соответствии с государственным лесным реестром, изменением действующих нормативных правовых актов в области лесных отношений, специальными лесопатологическими обследованиями для проведения санитарно-оздоровительных мероприятий, в соответствии с Приказом Министерства транспорта Российской Федерации от 06.08.2008 № 126 «Об утверждении Норм отвода земельных участков, необходимых для формирования полосы отвода железных дорог, а также норм расчета охранных зон железных дорог», Федеральным законом от 08.11.2007 № 257-ФЗ «Об автомобильных дорогах и о дорожной деятельности в Российской Федерации и о внесении изменений в отдельные законодательные акты Российской Федерации».

Изменения в лесохозяйственный регламент в 2016 году вносились в рамках гарантийных обязательств предусмотренных государственным контрактом № 1-лес от 27 июня 2014 года Обществом с ограниченной ответственностью «Уральская лесоустроительная экспедиция» (ООО «УрЛЭю»), на основании приказа РОСЛЕСХОЗА от 16.03.2015 г. № 69 «О внесении изменений в приказ Федерального агентства лесного хозяйства от 15.09.2009 г. № 366 «Об отнесении лесов на территории Свердловской области к ценным лесам, эксплуатационным лесам и установлении их границ», постановления Правительства Свердловской области от 19.07.2016 г., №508-ПП «Об изменении и установлении границ лесопарковой зоны и зеленой зоны на территории Красноуфимского лесничества Свердловской области», приказа Правительства Свердловской области ДЛХ СО от 09.08.2016 г. № 776 «Об утверждении актов о несоответствии данных государственного лесного реестра натурному обследованию лесных участков на территории Алапаевского, Режевского и Красноуфимского лесничеств Свердловской области», приказа Правительства Свердловской области ДЛХ СО от 29.10.2015 г. № 1702 «Об утверждении заключения комиссии по рассмотрению документов для внесения изменений в материалы лесоустройства Красноуфимского, Ирбитского и Талицкого лесничеств Свердловской области», так же по результатам проведения таксации леса, приказа Правительства Свердловской области ДЛХ СО от 01.12.2016 г. № 1085 «О введении в действие материалов таксации лесного (земельного) участка предоставленного в аренду Сельскохозяйственному производственному кооперативу «Бакряжский» (СПК «Бакряжский»), приказ Правительства Свердловской области ДЛХ СО от 29.12.2016 г. № 1180 «О введении в действие материалов таксации лесного (земельного) участка предоставленного в аренду индивидуальному предпринимателю Маланину Олегу Ивановичу (ИП Маланин О.И.).

Изменения вносились в распределение лесов лесничества по целевому назначению и категориям защитных

лесов на поквартальном уровне, в распределение по видам разрешенного использования лесов, в разделы 2.12, 2.16 лесохозяйственного регламента, разработан дополнительный раздел 1.1.5 «Правовой режим использования лесов расположенных в водоохраных зонах, охранных зонах объектов железнодорожного транспорта, придорожных полосах автомобильных дорог».

Лесохозяйственный регламент Красноуфимского лесничества разработан в соответствии с ч. 7 ст. 87 Лесного кодекса Российской Федерации по программе, утвержденной приказом Федерального Агентства Лесного Хозяйства от 4 апреля 2012 г. № 126 «Об утверждении состава лесохозяйственных регламентов, порядка их разработки, сроков их действия и порядка внесения в них изменений».

Лесной кодекс РФ устанавливает обязательность исполнения включенных в лесохозяйственный регламент требований всеми гражданами и юридическими лицами, осуществляющими использование охрану, защиту, воспроизводство лесов в границах лесничества.

Срок действия регламента 10 лет (ст.87, 4.6 ЛК РФ).

Основой разработки лесохозяйственного регламента Красноуфимского лесничества служила документированная информация ГЛР.

При внесении изменений в регламент отнесении лесов к ценным и эксплуатационным лесам, разделение ценных лесов на категории осуществлялось в соответствии с приказом Рослесхоза № 366 от 15.09.2009 г. «Об отнесении лесов на территории Свердловской области к ценным, эксплуатационным лесам и установлении их границ».

Лицензия № 77-00309Ф от 06 сентября 2012 г. на осуществление геодезических и картографических работ федерального назначения, результаты которых имеют государственное, межотраслевое значение.

Юридический адрес:

ФГУП «Рослесинфорг»  
113035, г. Москва, ул. Садовническая 56/49, строение 1  
Уральский филиал ФГУП «Рослесинфорг»  
620043, Россия, г. Екатеринбург, Московский тракт, 9-й км, 23 А  
тел./fax (343) 205-46-70, 205-46-71  
e-mail: Les\_proekt@mail.ru  
ИНН 7705028865 КПП 665831001  
р/с 40502810662260000001 ОАО УБРиР г.Екатеринбург  
к/р 301018109000000000  
БИК 046577795 ОГРН 1027739048204

Изменения в лесохозяйственный регламент внесены Федеральным государственным бюджетным образовательным учреждением высшего профессионального образования «Уральский государственный лесотехнический университет» (ФГБОУ ВПО УГЛТУ) в лице директора Учебного научно-производственного центра УГЛТУ (УНПЦ УГЛТУ) Тракало Юрия Иосифовича, действующего на основании Положения об УНПЦ УГЛТУ, доверенности № 6 от 09.01.2013 г.

Юридический адрес:

620100, г. Екатеринбург,  
Сибирский тракт, 37/в  
Тел.: (343) 254-65-08  
ИНН: 6662000973 КПП: 667202005  
УФК по Свердловской обл.  
(УНПЦ УГЛТУ, л/с 20626Х52020)  
р/с 40501810100002000002  
в ГРКЦ ГУ Банка Росси по Свердловской обл., г. Екатеринбург БИК 0465777001

Изменения в лесохозяйственный регламент внесены Обществом с ограниченной ответственностью «Уральская лесоустроительная экспедиция» (ООО «УрЛЭж») в лице директора Сенаторова Виталия Альбертовича, действующего на основании Устава.

Лицензия № 66-00008Ф от 07 октября 2014 г. на осуществление геодезических и картографических работ федерального назначения, результаты которых имеют государственное, межотраслевое значение.

Юридический адрес:

620014, Свердловская область,  
г. Екатеринбург, ул. Шейнкмана, дом 20, офис 3.  
Тел. 8-912-245-35-05  
ИНН 6671332118 КПП 667101001  
ОКПО 68391118  
ОГРН 1106671017419  
Банк: ОАО «Уральский Банк Реконструкции и развития»



Р/сч: 40702810763020000461  
К/с: 30101810900000000795 в ГРКЦ г. Екатеринбурга  
БИК 046577795

# Глава 1

## Характеристика лесничества и виды разрешенного использования лесов

### 1.1 Краткая характеристика

Красноуфимское лесничество Департамента лесного хозяйства Свердловской области расположено в юго-западной части Свердловской области на территории ГО Красноуфимск, Ачитского ГО, Артинского ГО, МО Красноуфимский округ.

Протяженность территории лесничества с севера на юг составляет 105 км, с востока на запад – 95 км.

Контора лесничества находится в г.Красноуфимске, который расположен в 220 км от областного центра г.Екатеринбурга и в 20 км от ближайшей железнодорожной станции.

Почтовый адрес конторы лесничества: 623300, г.Красноуфимск, ул. Фестивальная, 2,  
тел. (факс) (34394) 2-48-05, 5-10-11.

Леса лесничества граничат на западе и северо-западе с Пермской областью, на севере – с Шалинским лесничеством, на востоке – с Нижне-Сергинским, на юге – с республикой Башкортостан.

Район расположения лесничества имеет плохо развитую сеть дорог общего пользования.

Общая площадь лесничества по состоянию на 01.01.2016 г. составляет 427726,0 га. В состав лесничества входят 11 участковых лесничеств.

Кадастровые (условные) номера земельных участков:

66:14:0000000:169, 66:04:0000000:30, 66:03:0000000:158, 66:03:0000000:33, 66:03:0602005:12,  
66:04:0000000:353, 66:03:0000000:259, 66:14:0000000:219

#### 1.1.1. Общая площадь лесничества

Таблица 1

Структура Красноуфимского лесничества

№ п/п	Наименование участковых лесничеств	Административный район (муниципальное образование)	Общая площадь, га.
1	2	3	4
1.	Нижне-Иргинское	Ачитский ГО, МО Красноуфимский округ	27186
2.	Пригородное	МО Красноуфимский округ, ГО Красноуфимск	38963
3.	Нижне-Саранинское	МО Красноуфимский округ, ГО Красноуфимск	54907
4.	Саргаинское	МО Красноуфимский округ	46926
5.	Усть-Машское	МО Красноуфимский округ	27022
6.	Афанасьевское	Ачитский ГО,	70262
7.	Ключевское	Ачитский ГО,	25126
8.	Артинское	Артинский ГО	65164
9.	Поташкинское	Артинский ГО	33664
10.	Сажинское	Артинский ГО	13758
11.	Ачитское	Ачитский ГО,	24748
Итого по лесничеству			427726

Схематическая карта Свердловской области с выделением территории Красноуфимского лесничества прилагается (Приложение 3,10).

### 1.1.2. Распределение лесов лесничества по лесорастительным зонам и лесным районам

Выполнено в соответствии со ст. 15 ЛК РФ и Приказом Министерства природных ресурсов и экологии № 367 от 18.08.2014 г. «Об утверждении Перечня лесорастительных зон Российской Федерации и Перечня лесных районов Российской Федерации».

Все леса Красноуфимского лесничества относятся к Средне-Уральскому лесному району таежной лесорастительной зоны. Распределение лесов лесничества в разрезе участковых лесничеств и лесных кварталов по лесорастительным зонам и лесным районам приведено в таблице 2.

Таблица 2

Распределение лесов лесничества по лесорастительным зонам и лесным районам

№ п/п	Наименование участковых лесничеств	Лесорастительная зона	Лесной район	Перечень лесных кварталов	Площадь, га
1	2	3	4	5	6
1.	Нижне-Иргинское	Таежная зона	Средне-Уральский лесной район	все кварталы	27186,0
2.	Пригородное			все кварталы	38963,0
3.	Нижне-Саранинское			все кварталы	54907,0
4.	Саргаинское			все кварталы	46926,0
5.	Усть-Машское			все кварталы	27022,0
6.	Афанасьевское			все кварталы	70262,0
7.	Ключевское			все кварталы	25126,0
8.	Артинское			все кварталы	65164,0
9.	Поташкинское			все кварталы	33664,0
10.	Сажинское			все кварталы	13758,0
11.	Ачитское			все кварталы	24748,0
	Итого:				427726,0

Расположение лесов лесничества по лесорастительным зонам, лесным районам и провинциям приведено на карте-схеме (Приложение 4).

### 1.1.3. Распределение лесов по целевому назначению и категориям защитных лесов по кварталам или их частям, а также основания выделения защитных, эксплуатационных и резервных лесов (Ст. 10 и 102 ЛК РФ)

Распределение территории лесничества и участковых лесничеств по целевому назначению лесов и категориям защитных лесов по кварталам и их частям, а также основания выделения защитных и эксплуатационных лесов приведены в таблице 3 и на карте-схеме (Приложение 5). В соответствии с ФЗ РФ от 14.03.2009 №32-ФЗ «О внесении изменений в Лесной кодекс Российской Федерации и отдельные законодательные акты Российской Федерации», лесопарковые части и лесохозяйственные части зеленых зон, которые созданы на землях лесного фонда до дня введения в действие Лесного кодекса Российской Федерации, подлежат преобразованию соответственно в лесопарковые зоны и зеленые зоны, предусмотренные статьей 102 Лесного кодекса Российской Федерации. Изменение границ лесопарковых зон, зеленых зон, которое может привести к уменьшению их площади, не допускается.

Таблица 3

Распределение лесов по целевому назначению и категориям защитных лесов

Целевое назначение лесов	Участковое лесничество		Номера кварталов или их частей	Площадь, га	Правовые основы деления лесов по целевому назначению
1	2		3	4	5
Всего лесов:				427726	
<b>ЗАЩИТНЫЕ ЛЕСА</b>	Всего:			164522	Лесной кодекс РФ (от 4.12.06 г. №201-ФЗ)
В том числе:					
1. Леса, расположенные на особо охраняемых природных территориях					
2. Леса, расположенные в водоохранных зонах	Итого:			2854	Водный кодекс РФ (от 03 июня 2006г. № 74-ФЗ) Постановление Правительства РФ от 23. 11. 1996 г. №1404 и постановление Правительства Свердловской области от 06.04.1998 г. №338-к.
	Нижне-Иргинское	Нижне-Иргинский участок	Части кварталов: 13, 15	52	
	Пригородное	Красноуфимский участок	Части кварталов: 10, 25, 29, 42, 44, 68, 69, 83, 84, 85, 101,102, 154, 156-158	191	
	Нижне-Саранинское	Нижне-Саранинский участок	Части кварталов: 6, 14, 22-24, 38, 43, 44, 49, 50, 57, 58, 63-67, 69, 72- 76, 82, 87, 88, 96, 98, 103-106, 130, 131, 133, 150, 156, 157, 160, 162, 174	1200	

Целевое назначение лесов	Участковое лесничество		Номера кварталов или их частей	Площадь, га	Правовые основы деления лесов по целевому назначению
1	2		3	4	5
	Саргаинское	Саргаинский участок	Части кварталов: 51, 53, 62, 63, 72, 80, 82, 83, 87, 88, 94, 101-103, 108, 113, 114, 117	634	
	Усть-Машское	Усть-Машский участок	Части кварталов: 16, 18-21, 24, 25, 29, 35, 65	522	
		Урочище ТОО «Тавра»	Части кварталов: 5, 6, 8	20	
	Афанасьевское	Афанасьевский участок	Части кварталов: 69, 80	74	
		Ачитский участок	Части кварталов: 76, 77, 101	20	
	Ключевское	Ключевой участок	Части кварталов: 63, 67	10	
	Аргинское	Манчажский участок	Части кварталов: 53-56	6	
	Поташкинское	Поташкинский участок	Части кварталов: 41, 62, 63, 85-88	67	
	Сажинское	Сажинский участок	Части кварталов: 33, 34	58	
3. Леса, выполняющие функции защиты природных и иных объектов, всего:				62779	
В том числе:					
Защитные полосы лесов, расположенные вдоль железнодорожных путей общего пользования, федеральных автомобильных дорог общего пользования, автомобильных дорог общего пользования, находящихся в собственности субъектов Российской Федерации	Итого:			6905	Постановление СНК СССР от 27.06.1943 г. №14284 и решениями Свердловского облисполкома от 05.01.1965 г. №26 и от 10.04.1969 г. №258.
	Нижне-Иргинское	Нижне-Иргинский участок	Части кварталов: 13,15, 24, 25	225	
	Пригородное	Красноуфимский участок	Части кварталов: 11,41, 44, 132, 133, 136-139,140, 142-148,150,151, 153, 154, 156, 158	1478	
		Урочище ТОО «Криулинское»	Части кварталов:1, 3, 7, 9	48	
		Урочище ТОО «Баякское»	Части кварталов:3	5	
		Урочище Сельскохозяйственный лицей	Части кварталов: 1	9	

Целевое назначение лесов	Участковое лесничество		Номера кварталов или их частей	Площадь, га	Правовые основы деления лесов по целевому назначению
1	2		3	4	5
		Урочище ТОО «Чатлыковское»	Части кварталов: 3	8	
		Урочище ТОО «Красноуфимское»	Части кварталов: 2, 3, 6	47	
	Нижне-Саранинское	Нижне-Саранинский участок	Части кварталов: 6-9, 11, 13-15, 25-29, 31, 32, 35-42, 49-52	1902	
	Усть-Машское	Урочище ТОО «Ювинское»	Части кварталов: 3	11	
		Урочище ТОО «Юбилейное»	Части кварталов: 6	3	
		Урочище ТОО «Сызги»	Части кварталов: 5-7	28	
		Урочище ТОО «Тавра»	Части кварталов: 3	15	
		Урочище Земли запаса ТОО «Бугальшское»	Части кварталов: 8	11	
	Афанасьевское	Афанасьевский участок	Части кварталов: 69, 80, 81, 102-104	216	
		Ачитский участок	Части кварталов: 83, 84, 88, 90-92, 94, 101, 102, 104, 105, 108, 109	530	
		Урочище СПК «Афанасьевский»	Части кварталов: 15, 16, 20-22, 25, 26, 28, 29, 33-36, 38-41, 43, 46, 47, 50, 51	972	
	Ключевское	Урочище СПК «Уфимский»	Части кварталов: 1, 2, 4, 20	218	
	Артинское	Артинский участок	Части кварталов: 174, 175	84	
		Урочище ТОО «Артинское»	Части кварталов: 10	15	
		Урочище КСП «Бардымское»	Части кварталов: 3, 6-8	43	
		Урочище ОАО агрофирма Манчажская	Части кварталов: 2, 5, 6, 10	74	

Целевое назначение лесов	Участковое лесничество		Номера кварталов или их частей	Площадь, га	Правовые основы деления лесов по целевому назначению
1	2		3	4	5
	Поташкинское	Поташкинский участок	Части кварталов: 20-23, 85	231	
		Урочище АОЗТ «Поташкинское»	Части кварталов: 11-15	88	
		Урочище Совхоз «Березовский»	Части кварталов: 4-6	120	
		Урочище ТОО «Искра»	Части кварталов: 6, 7, 10	29	
	Сажинское	Сажинский участок	Части кварталов: 33	1	
	Ачитское	Урочище ТОО «Бакряжское»	Части кварталов: 22, 23, 25, 27-29	224	
		Урочище СПК «Ачитский»	Части кварталов: 4, 6, 10, 11, 15, 16, 18, 22-24	266	
		Урочище СПК «Заря»	Части кварталов: 6	4	
Лесопарковые зоны	Итого:			46642	Статья 8.1 Федерального закона от 14.03.2009г. № 32-ФЗ
	Нижне-Иргинское	Нижне-Иргинский участок	Кварталы: 3, 5, 12, 19, 20, 29, 48 Части кварталов: 15	1567	
	Пригородное	Красноуфимский участок	Кварталы: 1-9, 12-14, 24, 26-28, 30-40, 48-50, 52-55, 70, 81, 82, 86, 103, 105-113, 128-130, 149, 152, 155 Части кварталов 10, 11, 25, 41, 69, 84, 83, 85, 101, 102, 140, 150, 151, 153, 154, 156-158	8985	
	Нижне-Саранинское	Нижне-Саранинский участок	Кварталы: 18-21, 34, 53-56, 68, 70, 71, 77-81, 83, 90-95, 97 Части кварталов: 11, 22, 23, 24, 35-43, 44, 49-52, 57, 58, 63-65, 67, 69, 72-76, 82, 96, 98, 112	9906	
	Усть-Машское	Усть-Машский участок	Кварталы: 1, 2, 7, 13, 14, 17, 22, 23, 79, 80 Части кварталов: 16, 18-21, 24	2096	

Целевое назначение лесов	Участковое лесничество		Номера кварталов или их частей	Площадь, га	Правовые основы деления лесов по целевому назначению
1	2		3	4	5
	Афанасьевское	Афанасьевский участок	Кварталы: 21, 22, 29, 36-38, 77, 87, 90-92, 99-101, 106, 107, 112, 114-116 Части кварталов: 42, 46, 47, 104	5042	
		Ачитский участок	Кварталы: 93, 95-98, 106, 107, 110-112, 114- 118 Части кварталов: 90, 92, 94, 108, 109	3749	
	Ключевское	Ключевской участок	Кварталы: 2, 29-33, 35, 36, 38-40, 44, 49, 58	1769	
	Артинское	Артинский участок	Кварталы:102, 103, 133, 145, 146, 152-162, 165-173, 176, 177, 182, 187, 194-198	5484	
		Манчажский участок	Кварталы: 48, 49, 52 Части кварталов: 53-56	1265	
	Поташкинское	Поташкинский участок	Кварталы: 13-15, 18, 19, 61, 64, 68-74, 77-80, 83, 84, 94-98, 101 Части кварталов: 85	4689	
	Сажинское	Сажинский участок	Кварталы: 1, 3, 7-11, 18-20, 23-30, 35 Части кварталов: 33, 34	2090	
Зеленые зоны	Итого:			9232	Статья 8.1 Федерального закона от 14.03.2009г.№ 32-ФЗ
	Нижне-Иргинское	Нижне-Иргинский участок	Кварталы: 10, 11,14 Части кварталов: 13	938	
	Пригородное	Красноуфимский участок	Кварталы: 18-23, 43, 45, 104, 131, 134, 135 Части кварталов: 29, 42, 44,132, 133, 136-139, 147, 148	2249	
	Нижне-Саранинское	Нижне-Саранинский участок	Кварталы: 109-111, 116, 118-121, 123-126, 136-145 Части кварталов: 24,49, 50, 112, 113	3322	
	Ключевское	Урочище СПК «Уфимский»	Кварталы: 21, 22	299	
	Ачитское	Урочище СПК «Ачитский»	Кварталы: 5, 7, 12, 14, 19, 20, 21 Части кварталов: 4, 6, 10, 11, 15, 16, 23, 24	1731	



Целевое назначение лесов	Участковое лесничество		Номера кварталов или их частей	Площадь, га	Правовые основы деления лесов по целевому назначению
1	2		3	4	5
		Урочище СПК «Б-Утинский»	Кварталы: 52, 55, 57, 58 Части кварталов: 35, 56, 59, 63	693	
4. Ценные леса	Всего:			98889	
В том числе:					
Запретные полосы лесов, расположенные вдоль водных объектов	Итого:			48812	Постановление СМ СССР от 17.04.1946 г. №781., Решение Свердловского облисполкома №1789 от 06.08.1946 г..
	Нижне-Иргинское	Нижне-Иргинский участок	Кварталы: 37	49	
		Урочище ТОО «Иргина»	Квартала: 5,12, 19, 21, 24 Части кварталов: 1, 11, 13, 23	1773	
		Урочище КООП «Новосельский»	Кварталы: 3 Части кварталов: 4	275	
	Пригородное	Красноуфимский участок	Кварталы: 56, 71, 89, 93, 118 Части кварталов: 57-59, 72, 73, 90-92, 94, 119-123	2945	
		Урочище ТОО «Криулинское»	Части кварталов: 1, 2, 5, 6, 8, 9	640	
		Урочище ТОО «Крыловское»	Части кварталов: 1, 2, 4	260	
		Урочище ТОО «Усть-Баякское»	Части кварталов: 5, 6, 10-12	827	
		Урочище ТОО «Рахмангуловское»	Кварталы: 13 Части кварталов: 15, 16	123	
		Урочище Сельскохозяйственный лицей	Части кварталов: 1, 2	141	
		Урочище ТОО «Ключиковское»	Части кварталов: 3-5	200	
Урочище ТОО «Турьшское»		Части кварталов: 2	212		
Урочище Селекционная станция	Квартала: 1, 3	83			

Целевое назначение лесов	Участковое лесничество		Номера кварталов или их частей	Площадь, га	Правовые основы деления лесов по целевому назначению
1	2		3	4	5
		Урочище Земли запаса ТОО «Рассвет»	Части кварталов: 1, 2	178	
	Нижне-Саранинское	Нижне-Саранинский участок	Кварталы: 159, 173 Части кварталов: 3, 6, 14, 15, 29, 30, 160, 174, 175	2286	
	Саргаинское	Саргаинский участок	Кварталы: 6, 13, 22, 23, 32, 42, 71, 79, 100 Части кварталов: 7, 14, 15, 24-26, 33, 43, 51-53, 62, 63, 72, 80, 87, 88, 94, 101, 102, 108, 113, 114, 117	7846	
	Усть-Машское	Усть-Машский участок	Кварталы: 31, 39, 45, 53, 75 Части кварталов: 25-28, 30, 38, 44, 52, 64-66, 74	5232	
		Урочище ТОО «Юбилейное»	Части кварталов: 1, 3, 6, 7	658	
		Урочище ТОО «Сызги»	Части кварталов: 6, 7	182	
		Урочище ТОО «Семеновод»	Части кварталов: 1-3	323	
		Урочище Совхоз «Озерский»	Кварталы: 2, 3 Части кварталов: 1	415	
	Афанасьевское	Афанасьевский участок	Кварталы: 11, 12, 41, 52, 60, 70 Части кварталов: 2, 69, 80, 81, 93-96, 102, 103	2097	
		Ачитский участок	Квартала: 18, 30 Части кварталов: 4, 5, 17, 29, 37	1266	
		Урочище СПК «Корзуновский»	Части кварталов: 6, 7, 9-18	1746	
		Урочище СПК «Афанасьевский»	Кварталы: 1, 7, 13 Части кварталов: 2-4, 6, 14, 20, 22, 24, 25, 34, 35	1154	
	Ключевское	Урочище СПК «Уфимский»	Части кварталов: 1, 2, 4, 5, 20	350	

Целевое назначение лесов	Участковое лесничество		Номера кварталов или их частей	Площадь, га	Правовые основы деления лесов по целевому назначению
1	2		3	4	5
		Урочище СПК «Каргинский»	Кварталы: 10, 15 Части кварталов: 9, 16, 17	584	
		Урочище СПК «Ключевской»	Части кварталов: 15, 16	239	
	Артинское	Артинский участок	Кварталы: 82-85, 100, 101, 104, 105, 116-118, 128-131, 134, 135, 139, 147, 163, 178-181, 183-186, 188-190 Части кварталов: 81, 119, 136, 140-144, 148, 150, 151, 174, 175	7861	
		Урочище ТОО «Артинское»	Кварталы: 1,3 Части кварталов: 2,6-9,13	806	
		Урочище КСП «Азигуловское»	Части кварталов: 1, 2, 6-8	451	
		Урочище КСП «Бардымское»	Части кварталов: 1, 2, 4, 7, 8, 10-12	394	
		Урочище КСП «Бакийковское»	Части кварталов: 1, 2, 6	114	
		Урочище СПК «Куркинское»	Части кварталов: 1, 3-5	138	
		Урочище ОАО агрофирма Манчажская	Части кварталов: 1	247	
		Поташкинское	Поташкинский участок	Квартала: 8,12, 17 Части кварталов: 2-7, 9-11, 16, 20-23	
	Ачитское	Урочище СПК «Заря»	Квартала: 14 Части кварталов: 5-7, 11, 15	509	
		Урочище СПК «Б-Утинский»	Кварталы: 12, 28, 37, 40, 44, 45 Части кварталов: 16-27, 29-31, 33-36, 38, 39	2432	
		Урочище ТОО «Русско-Потамский»	Кварталы: 27, 28, 31, 32, 38 Части кварталов: 14-18, 22-26, 29,30, 37, 40	1417	
	Нерестоохранные полосы лесов	Итого:			

Целевое назначение лесов	Участковое лесничество		Номера кварталов или их частей	Площадь, га	Правовые основы деления лесов по целевому назначению
1	2		3	4	5
	Нижне-Иргинское	Нижне-Иргинский участок	Части кварталов: 79-81	137	Решение Свердловского облисполкома от 10.01.1980 г. №12-р в соответствии с постановлением СМ РСФСР от 26.10.1973 г. №544 и от 15.02.1979 г. №97.
	Пригородное	Красноуфимский участок	Части кварталов: 57-59, 72, 73, 90-92, 94, 119-123	859	
		Урочище ТОО «Криулинское»	Квартала: 4 Части кварталов: 2, 5, 6, 8, 9	627	
		Урочище ТОО «Крыловское»	Квартала: 3 Части кварталов: 1, 2, 4	238	
		Урочище ТОО «Усть-Баякское»	Части кварталов: 5, 10-12	600	
		Урочище ТОО «Рахмангуловское»	Квартала: 14	272	
		Урочище ТОО «Баякское»	Части кварталов: 1, 2, 3	34	
		Урочище Совхоз-колледж	Квартала: 1	8	
		Урочище Сельскохозяйственный лицей	Части кварталов: 1	54	
		Урочище ТОО «Красноуфимское»	Части кварталов: 9	129	
		Нижне-Саранинское	Нижне-Саранинский участок	Квартала: 99, 100, 114, 115, 117, 122, 127, 146 Части кварталов: 2, 3, 5, 6, 14, 15, 30, 31, 113, 160, 174, 175	
	Саргаинское	Саргаинский участок	Квартала: 34 Части кварталов: 7, 14, 15, 17, 18, 24-30, 33, 39-41, 43, 49-53, 60-63, 72, 80, 87, 88, 94, 101, 102, 103, 108, 113, 114, 117	6615	
	Усть-Машское	Усть-Машский участок	Части кварталов: 25-29, 30, 38, 44, 52, 64-66, 74	2712	
		Урочище ТОО «Юбилейное»	Квартала: 4,5 Части кварталов: 1, 3, 6, 7, 10	673	

Целевое назначение лесов	Участковое лесничество		Номера кварталов или их частей	Площадь, га	Правовые основы деления лесов по целевому назначению
1	2		3	4	5
		Урочище ТОО «Еманзельгинское»	Части кварталов: 1,2	19	
		Урочище ТОО «Семеновод»	Квартала: 4, 5 Части кварталов: 1-3	849	
		Урочище ТОО «Тавра»	Части кварталов: 8	33	
		Урочище Совхоз «Озерский»	Части кварталов: 1	165	
	Афанасьевское	Афанасьевский участок	Части кварталов: 2, 3, 5,15, 16, 25, 26, 32, 33, 69, 80, 93-96, 102-104, 113	1137	
		Ачитский участок	Части кварталов: 4, 5, 17, 29, 37, 38	243	
		Урочище СПК «Корзуновский»	Части кварталов: 10, 11, 14-18	486	
		Урочище СПК «Афанасьевский»	Части кварталов: 3, 4, 14-17, 21, 23-26, 28, 29, 33, 50, 56, 60, 65	1191	
	Ключевское	Ключевой участок	Части кварталов: 45	40	
		Урочище СПК «Каргинский»	Части кварталов: 17	110	
		Урочище СПК «Ключевской»	Части кварталов: 10, 13, 15	298	
	Артинское	Артинский участок	Квартала: 132, 149, 164 Части кварталов: 11-16, 24-30, 38-40, 53-55, 69, 81, 90, 108, 119, 122, 123, 136, 140-144, 148,150, 151	2414	
		Манчажский участок	Части кварталов: 8, 10-14, 21, 50, 51	377	
		Урочище ТОО «Артинское»	Квартала: 4, 5, 14, 15 Части кварталов: 2, 6-9, 13	965	
		Урочище КСП «Азигуловское»	Кварталы: 3,4 Части кварталов: 1,2, 7	451	

Целевое назначение лесов	Участковое лесничество		Номера кварталов или их частей	Площадь, га	Правовые основы деления лесов по целевому назначению		
1	2		3	4	5		
		Урочище КСП «Бардымское»	Части кварталов: 2, 4, 11	13			
		Урочище КСП «Бакийковское»	Части кварталов: 2, 6	156			
		Урочище СПК «Куркинское»	Кварталы: 2 Части кварталов: 1, 3	395			
		Урочище ОАО агрофирма Манчажская	Части кварталов: 1, 6, 9	77			
	Поташкинское	Поташкинский участок	Квартала: 1 Части кварталов: 2-7, 9-11, 16, 20, 21, 30-32, 41-43, 54, 62, 63, 75	1427			
		Урочище АОЗТ «Поташкинское»	Части кварталов: 1, 2, 4, 5, 9, 12, 15	286			
		Урочище Совхоз «Березовский»	Части кварталов: 4	91			
		Урочище ТОО «Искра»	Части кварталов: 3	117			
	Ачитское	Урочище СПК «Заря»	Части кварталов: 5-7, 11, 15	153			
		Урочище СПК «Б-Утинский»	Части кварталов: 16-18, 23, 24, 26, 27, 29-31, 33-36, 38, 39	401			
		Урочище ТОО «Русско-Потамский»	Части кварталов: 18, 22, 23, 25, 26, 30, 37	304			
	Леса, расположенные в пустынных, полупустынных, лесостепных, лесотундровых зонах, степях, горах	Итого:				21189	Постановление СНК СССР от 02.04.1943 г. №430 и распоряжение СМ СССР от 11.05.1954 г. №5036р..
		Нижне-Иргинское	Нижне-Иргинский участок	Кварталы: 2, 6, 8, 9		1166	
Усть-Машское		Усть-Машский участок	Кварталы: 3-6, 8-12, 15, 36, 37	1276			
Афанасьевское		Ачитский участок	Кварталы: 12, 25, 26, 46, 47, 78-82, 85-87, 89, 99, 100, 113 Части кварталов: 76, 77, 83, 84, 88, 91,	4020			

Целевое назначение лесов	Участковое лесничество		Номера кварталов или их частей	Площадь, га	Правовые основы деления лесов по целевому назначению
1	2		3	4	5
	Ключевское	Ключевской участок	Кварталы: 1, 3, 25, 26, 34, 37, 41-43, 46-48, 50-57, 59 Части кварталов: 45	4542	
	Аргинское	Аргинский участок	Кварталы: 191-193	109	
		Манчажский участок	Кварталы: 38-43, 57 Части кварталов: 50, 51	1766	
	Поташкинское	Поташкинский участок	Кварталы: 65-67, 76, 81, 82, 89-93, 99, 100, 102-110 Части кварталов: 41-43, 62, 63, 75, 86-88	6522	
	Сажинское	Сажинский участок	Кварталы: 2, 4-6, 12-17, 21, 22, 31, 32, 36	1788	
Противоэрозионные леса	Итого:			565	
	Ачитское	Урочище СПК «Заря»	Кварталы: 8-10, 12, 13	565	
Эксплуатационные леса	Итого:			263204	Постановление СНК СССР от 11.09.1945 г. № 13552-р, Приказ Рослесхоза № 366 от 15.09.2009г.
	Нижне-Иргинское	Нижне-Иргинский участок	Кварталы: 1, 4, 7, 16-18, 21-23, 26-28, 30-36, 38-47, 49-78, 82-83 Части кварталов: 24, 25, 79-81	14209	
		Урочище ТОО «Иргина»	Кварталы: 2-4, 6-10, 14-18, 20, 22 Части кварталов: 1, 11, 13, 23	4054	
		Урочище КООП «Новосельский»	Кварталы: 1, 2, 5-13 Части кварталов: 4	2551	
		Урочище Земли запаса ТОО «Победа»	Кварталы: 1	190	
	Пригородное	Красноуфимский участок	Кварталы: 15-17, 46, 47, 51, 60-67, 74-80, 87, 88, 95-100, 114-117, 124-127, 141 Части кварталов: 68, 142-146	8453	
		Урочище ТОО «Криулинское»	Части кварталов: 1, 3, 7, 9	617	
		Урочище ТОО «Крыловское»	Квартала: 8 Части кварталов: 4	409	

Целевое назначение лесов	Участковое лесничество		Номера кварталов или их частей	Площадь, га	Правовые основы деления лесов по целевому назначению
1	2		3	4	5
		Урочище ТОО «Усть-Баякское»	Квартала: 7, 9 Части кварталов: 6, 11, 12	593	
		Урочище ТОО «Рахмангуловское»	Кварталы: 17 Части кварталов: 15, 16	400	
		Урочище ТОО «Баякское»	Части кварталов: 1-3	506	
		Урочище Совхоз-колледж	Квартала: 2, 3	405	
		Урочище Сельскохозяйственный лицей	Части кварталов: 2	156	
		Урочище ТОО «Чатлыковское»	Квартала: 1, 2, 4, 5 Части кварталов: 3	1358	
		Урочище ТОО «Ключиковское»	Квартала: 1, 2, 6 Части кварталов: 3-5	913	
		Урочище ТОО «Турьшское»	Кварталы: 1, 3, 5 Части кварталов: 2	1080	
		Урочище ТОО «Красноуфимское»	Квартала: 1, 4, 5 Части кварталов: 2, 3, 6, 9	768	
		Урочище Селекционная станция	Квартала: 2, 5, 6	430	
		Урочище Земли запаса «Газспецстрой»	Квартала: 7, 8	345	
		Урочище Земли запаса «8-е Марта»	Квартала: 6, 7	583	
		Урочище Земли запаса ТОО «Рассвет»	Кварталы: 3 Части кварталов: 1, 2	497	



Целевое назначение лесов	Участковое лесничество		Номера кварталов или их частей	Площадь, га	Правовые основы деления лесов по целевому назначению
1	2		3	4	5
	Нижне-Саранинское	Нижне-Саранинский участок	Кварталы: 1, 4, 10, 12, 16, 17, 33, 45-48, 59-62, 84-86, 89, 101, 102, 107, 108, 128, 129, 132, 134, 135, 147-149, 151-155, 158, 161, 163-172, 176-196 Части кварталов: 2, 5, 7-9, 13, 25-28, 31, 32, 66, 87, 88, 103-106, 130, 131, 133, 150, 156, 157, 162	33124	
	Саргаинское	Саргаинский участок	Кварталы: 1-5, 8-12, 16, 19-21, 31, 35-38, 44-48, 54-59, 64-70, 73-78, 81, 84-86, 89-93, 95-99, 104-107, 109-112, 115, 116 Части кварталов: 17, 18, 27-30, 39-41, 49, 50, 60, 61, 82, 83	31831	
	Усть-Машское	Усть-Машский участок	Кварталы: 32-34, 40-43, 46-51, 54-63, 67-73, 76-78 Части кварталов: 35	7797	
		Урочище ТОО «Ювинское»	Кварталы: 1, 2, 4, 8, 9, 10 Части кварталов: 3	752	
		Урочище ТОО «Юбилейное»	Кварталы: 2, 9 Части кварталов: 10	765	
		Урочище ТОО «Сарсы»	Кварталы: 3, 5-7	347	
		Урочище ТОО «Еманзельгинское»	Квартала: 4 Части кварталов: 1, 2	420	
		Урочище ТОО «Сызги»	Части кварталов: 5	122	
		Урочище ТОО «Семеновод»	Части кварталов: 1	46	
		Урочище ТОО «Бугальшское»	Квартала: 1-3	724	
Урочище ТОО «Тавра»		Кварталы: 1, 2, 4, 7 Части кварталов: 3, 5, 6	647		

Целевое назначение лесов	Участковое лесничество		Номера кварталов или их частей	Площадь, га	Правовые основы деления лесов по целевому назначению
1	2		3	4	5
		Урочище Земли запаса ТОО «Бугальшское»	Части кварталов: 8	159	
	Афанасьевское	Афанасьевский участок	Кварталы: 1, 4, 6-10, 13, 14, 17-20, 23, 24, 27, 28, 30, 31, 34, 35, 39, 40, 43-45, 48-51, 53-59, 61-68, 71-76, 78, 79, 82-86, 88, 89, 97, 98, 105, 108-111 Части кварталов: 3, 5, 15, 16, 25, 26, 32, 33, 42, 46, 47, 113	20586	
		Ачитский участок	Кварталы: 1-3, 6-11, 13-16, 19-24, 27, 28, 31-36, 39-45, 48-75, 103 Части кварталов: 38, 101, 102, 104, 105	16046	
		Урочище СПК «Корзуновский»	Кварталы: 1-5, 8 Части кварталов: 6, 7, 9, 12, 13, 17	1698	
		Урочище СПК «Афанасьевский»	Кварталы: 5, 8-12, 18, 19, 27, 30-32, 37, 42, 44, 45, 48, 49, 52-55, 57-59, 61-64, 66-74 Части кварталов: 2, 6, 16, 17, 23, 28, 29, 34, 36, 38-41, 43, 46, 47, 50, 51, 56, 60, 65	7989	
	Ключевское	Ключевской участок	Кварталы: 4-24, 27, 28, 60-62, 64-66, 68 Части кварталов: 63, 67	8566	
		Урочище СПК «Уфимский»	Кварталы: 3, 6-19, 23-42 Части кварталов: 2, 5	3636	
		Урочище СПК «Каргинский»	Кварталы: 1-8, 11-13 Части кварталов: 9, 16	2161	
		Урочище СПК «Ключевской»	Кварталы: 1-9, 11, 12, 14 Части кварталов: 10, 13, 15, 16	2304	

Целевое назначение лесов	Участковое лесничество		Номера кварталов или их частей	Площадь, га	Правовые основы деления лесов по целевому назначению
1	2		3	4	5
	Артинское	Артинский участок	Кварталы: 1-10, 17-23, 31-37, 41-52, 56-68, 70-80, 86-89, 91-99, 106, 107, 109-115, 120, 121, 124-127, 137, 138 Части кварталов: 11-16, 24-30, 38-40, 53-55, 69, 90, 108, 122,123	24672	
		Манчажский участок	Кварталы: 1-7, 9, 15-20, 22-37, 44-47 Части кварталов: 8, 10-14, 21	9018	
		Урочище ТОО «Артинское»	Кварталы: 11, 12 Части кварталов: 10	637	
		Урочище КСП «Азигуловское»	Кварталы: 5 Части кварталов: 6-8	538	
		Урочище КСП «Бардымское»	Кварталы: 5,9 Части кварталов: 1-4, 6-8, 10-12	2140	
		Урочище КСП «Бакийковское»	Кварталы: 3-5 Части кварталов:1, 2, 6	868	
		Урочище СПК «Куркинское»	Кварты: 6, 7 Части кварталов: 4, 5	611	
		Урочище ОАО агрофирма Манчажская	Кварталы: 3, 4, 7, 8, 11,12 Части кварталов: 2, 5, 6, 9, 10	2182	
		Урочище КСП «Пантелейковское»	Кварталы: 1-8	793	
	Поташкинское	Поташкинский участок	Кварталы: 24-29, 33-40, 44-53, 55-60 Части кварталов: 30-32, 54	7392	
		Урочище АОЗТ «Поташкинское»	Кварталы: 3, 6-8, 10 Части кварталов: 1,2,4,5, 9, 11-15	2708	
		Урочище Совхоз «Березовский»	Квартала: 1-3, 7-10 Части кварталов: 4-6	1890	
		Урочище ТОО «Искра»	Квартала: 1, 2, 4, 5, 8, 9, 11, 12 Части кварталов: 3, 6, 7, 10	1760	

Целевое назначение лесов	Участковое лесничество		Номера кварталов или их частей	Площадь, га	Правовые основы деления лесов по целевому назначению
1	2		3	4	5
		Урочище Совхоз «Сухановский»	Кварталы: 1-18	3888	
	Сажинское	Урочище КСП им. Свердлова	Кварталы: 1-6	1136	
		Урочище КСП «Барабинское»	Кварталы: 1-14	3004	
		Урочище ТОО «Дружба»	Кварталы: 1-5	927	
		Урочище ТОО «Златоустовское»	Кварталы: 1-5	1128	
		Урочище СПК «Ударник»	Кварталы: 1-11	2412	
		Урочище КСП «Урал»	Кварталы: 1-6	1214	
		Ачитское	Урочище ТОО «Бакряжское»	Кварталы: 1-21, 24, 26, 30, 31 Части кварталов: 22, 23, 25, 27-29	3712
	Урочище СПК «В-Тиссинский»		Кварталы: 1-16	2013	
	Урочище СПК «Ачитский»		Кварталы: 1-3, 8, 9, 13, 17 Части кварталов: 18, 22	1111	
	Урочище СПК «Заря»		Кварталы: 1-4	583	
	СПК «Русско-Каршинский»		Кварталы: 1-11	1648	
	Урочище СПК «Б-Утинский»		Кварталы: 8-11, 13-15, 32, 41-43, 46-51, 53, 54, 60-62, 64-68 Части кварталов: 19-25, 56, 59, 63	4180	
	Урочище ТОО «Русско-Потамский»		Кварталы: 1-13, 19-21, 33-36, 39, 41 Части кварталов: 14-17, 24, 29, 40	2802	

В соответствии с действующими правительственными решениями и распоряжениями леса Красноуфимского лесничества отнесены к защитным и эксплуатационным лесам.

***К защитным лесам отнесены:***

- леса, расположенные в водоохраных зонах, выделены в соответствии с Водным и Лесным кодексами РФ и материалами лесоустройства.

В соответствии со ст.65 Водного Кодекса Российской Федерации, водоохраными зонами являются территории, которые примыкают к береговой линии (границам водного объекта) морей, рек, ручьев, каналов, озер, водохранилищ и на которых устанавливается специальный режим осуществления хозяйственной и иной деятельности в целях предотвращения загрязнения, засорения, заиления указанных водных объектов и истощения их вод, а также сохранения среды обитания водных биологических ресурсов и других объектов животного и растительного мира

Ширина водоохранной зоны рек и ручьев устанавливается от их истока для рек и ручьев протяженностью:

1. до десяти километров - в размере 50 м
2. от десяти до пятидесяти километров - в размере 100 м
3. от пятидесяти километров и более – в размере 200 м.

Ширина водоохранной зоны озера, водохранилища, за исключением озера, расположенного внутри болота, или озера, водохранилища с акваторией менее 0,5 квадратного километра, устанавливается в размере пятидесяти метров. Ширина водоохранной зоны водохранилища, расположенного на водотоке, устанавливается равной ширине водоохранной зоны этого водотока. - леса, расположенные в водоохраных зонах выделены в соответствии с Водным и Лесным кодексами РФ.

- леса, расположенные вдоль железной дороги общего пользования Екатеринбург-Казань, выделены Постановлением СМ СССР от 7.04.1946 г. № 781. Назначение этих лесов – защита железных дорог от снежных заносов, снижение скорости ветра и почвоукрепление. Ведение лесного хозяйства должно быть направлено на выращивание здоровых, разновозрастных и сложных насаждений с преобладанием деревьев с мощными корневыми системами.

- леса, расположенные вдоль автодорог общего пользования Екатеринбург-Пермь, Красноуфимск-Арты выделены Постановлением СМ СССР от 7.04.1946 г. № 781. В соответствии с пунктом 7 ГОСТ 17.5.3.02-90 ширина защитных полос лесов вдоль железных дорог должна быть не менее 500 м с каждой стороны дороги. Ширина защитных полос лесов вдоль автомобильных дорог должна составлять не менее 250 м с каждой стороны дороги. Допускается уменьшение ширины защитных полос лесов не более чем на 50 м при наличии на местности естественных или искусственных рубежей.

Целевое назначение лесов, расположенных вдоль дорог – защита дорог от снежных заносов, эрозийных процессов, снижение вредного влияния транспорта на окружающую среду. Ведение лесного хозяйства должно быть направлено на формирование разновозрастных, разнопородных насаждений с высокими защитными функциями, поддержание территории в хорошем санитарном состоянии.

- зеленые зоны вокруг городов и поселков выделены Распоряжением СНК СССР от 15.04.1945 г. № 6183-р, Распоряжением СМ РСФСР №519 от 5.02.1960 г., № 1526-р от 12.06.1967 г., Решением Свердловского облисполкома №705 от 20.09.1973 г., Приказом Гослесхоза СССР от 24.09.1979 г. №157. Леса зеленой зоны выполняют функции улучшения санитарно-гигиенического состояния воздушной среды городов, используются для отдыха населения. Ведение лесного хозяйства должно быть направлено на выращивание здоровых, высокопроизводительных, устойчивых к рекреационным нагрузкам и вредным промышленным выбросам насаждений с высокими эстетическими свойствами, формирование лесных массивов с отдельными элементами благоустройства, постановление Правительства Свердловской области от 19.07.2016 г., №508-ПП «Об изменении и установлении границ лесопарковой зоны и зеленой зоны на территории Красноуфимского лесничества Свердловской области».

***К ценным лесам отнесены:***

- запретные полосы лесов, расположенные вдоль водных объектов; нерестоохранные полосы лесов выделены как кварталами, так и отдельными выделами в соответствии с нормативными документами (Постановление Совета Министров РСФСР от 26.10.1973 г. №554, Постановлением Совета Министров РСФСР от 15.02.1979 г. №97 «О дополнении перечня рек, их притоков и других водоемов, являющихся местами нереста рыб», Приказ Министерства лесного хозяйства РСФСР от 26.02.1979 г. № 63; для Свердловской области, Постановление Свердловского облисполкома № 1789

от 06.08.1946 г.), а также приказом Рослесхоза № 366 от 15.09.2009г. «Об отнесении лесов на территории Свердловской области к ценным, эксплуатационным лесам и установлении их границ». Леса выполняют функции регулирования водного режима, перевода поверхностного стока в грунтовый, предупреждения эрозии. Ведение лесного хозяйства должно быть направлено на выращивание здоровых, устойчивых хвойно-лиственных преимущественно разновозрастных насаждений с подбором древесных и кустарниковых пород с глубокой корневой системой.

**Эксплуатационные леса** на территории лесничества выделены Постановлением СНК СССР от 11.09.1945 г. № 13552-р и приказом Рослесхоза № 366 от 15.09.2009 г. «Об отнесении лесов на территории Свердловской области к ценным, эксплуатационным лесам и установлении их границ». Целевое назначение лесов заключается в удовлетворении потребностей народного хозяйства в древесине в порядке выборочных и сплошных рубок спелых и перестойных насаждений, а также при заготовке древесины при вырубке средневозрастных, припевающих, спелых и перестойных насаждений при уходе за лесом.

### **1.1.5 Правовой режим использования лесов расположенных в водоохраных зонах, охранных зонах объектов железнодорожного транспорта, придорожных полосах автомобильных дорог**

В соответствии со ст.65 Водного Кодекса Российской Федерации, водоохраными зонами являются территории, которые примыкают к береговой линии (границам водного объекта) морей, ручьев, рек, озер, водохранилищ и на которых устанавливается специальный режим осуществления хозяйственной и иной деятельности в целях предотвращения загрязнения, засорения, заиления, указанных водных объектов и истощения их вод, а также сохранения среды обитания водных биологических ресурсов и других объектов животного и растительного мира.

Ширина водоохранной зоны рек и ручьев устанавливается от их истока для рек и ручьев протяженностью:

- до десяти километров - в размере 50 м
- от десяти до пятидесяти километров - в размере 100 м
- от пятидесяти километров и более – в размере 200 м.

Ширина водоохранной зоны озера, водохранилища, за исключением озера, расположенного внутри болота, или озера, водохранилища с акваторией менее 0,5 квадратного километра, устанавливается в размере пятидесяти метров. Ширина водоохранной зоны водохранилища, расположенного на водотоке, устанавливается равной ширине водоохранной зоны этого водотока.

В лесах расположенных в границах водоохраных зон, установленных в соответствии с Водным, кодексом РФ, запрещается:

- 1) использование сточных вод в целях регулирования плодородия почв;
- 2) размещение кладбищ, скотомогильников, объектов размещения отходов производства и потребления, химических, взрывчатых, токсичных, отравляющих и ядовитых веществ, пунктов захоронения радиоактивных отходов;
- 3) осуществление авиационных мер по борьбе с вредными организмами;
- 4) движение и стоянка транспортных средств (кроме специальных транспортных средств), за исключением их движения по дорогам и стоянки на дорогах и в специально оборудованных местах, имеющих твердое покрытие;
- 5) размещение автозаправочных станций, складов горюче-смазочных материалов (за исключением случаев, если автозаправочные станции, склады горюче-смазочных материалов размещены на территориях портов, судостроительных и судоремонтных организаций, инфраструктуры внутренних водных путей при условии соблюдения требований законодательства в области охраны окружающей среды и настоящего Кодекса), станций технического обслуживания, используемых для технического осмотра и ремонта транспортных средств, осуществление мойки транспортных средств;
- 6) размещение специализированных хранилищ пестицидов и агрохимикатов, применение пестицидов и агрохимикатов;
- 7) сброс сточных, в том числе дренажных, вод;
- 8) разведка и добыча общераспространенных полезных ископаемых (за исключением случаев, если разведка и добыча общераспространенных полезных ископаемых осуществляются

пользователями недр, осуществляющими разведку и добычу иных видов полезных ископаемых, в границах предоставленных им в соответствии с законодательством Российской Федерации о недрах горных отводов и (или) геологических отводов на основании утвержденного технического проекта в соответствии со статьей 19.1 Закона Российской Федерации от 21 февраля 1992 года N 2395-I "О недрах").

В границах водоохранных зон устанавливаются прибрежные защитные полосы, на территориях которых вводятся дополнительные ограничения хозяйственной и иной деятельности:

- 1) распашка земель;
- 2) размещение отвалов размываемых грунтов;
- 3) выпас сельскохозяйственных животных и организация для них летних лагерей, ванн.

В границах водоохранных зон допускаются проектирование, строительство, реконструкция, ввод в эксплуатацию, эксплуатация хозяйственных и иных объектов при условии оборудования таких объектов сооружениями, обеспечивающими охрану водных объектов от загрязнения, засорения, заиления и истощения вод в соответствии с водным законодательством и законодательством в области охраны окружающей среды.

В охранные зоны, в соответствии с пунктами 2, 14 Приказа Министерства транспорта Российской Федерации от 06.08.2008 № 126 «Об утверждении Норм отвода земельных участков, необходимых для формирования полосы отвода железных дорог, а также норм расчета охранных зон железных дорог» включаются земельные участки, необходимые для обеспечения сохранности, прочности и устойчивости объектов железнодорожного транспорта, земельные участки с подвижной почвой, прилегающие к земельным участкам, предназначенным для размещения объектов железнодорожного транспорта и обеспечения защиты железнодорожного пути от снежных и песчаных заносов и других негативных воздействий.

Размеры охранных зон устанавливаются в соответствии с Нормами, утвержденными Приказом Министерства транспорта Российской Федерации от 06.08.2008 № 126, землеустроительной, градостроительной и проектной документацией, генеральными схемами развития железнодорожных линий, узлов и станций, а также с учетом сложившегося землепользования и ранее утвержденных размеров и границ полос отвода и охранных зон.

В соответствии со статьями 3, 26 Федерального закона от 08.11.2007 № 257-ФЗ «Об автомобильных дорогах и о дорожной деятельности в Российской Федерации и о внесении изменений в отдельные законодательные акты Российской Федерации» придорожными полосами автомобильных дорог являются территории, которые прилегают с обеих сторон к полосе отвода автомобильной дороги и в границах которых устанавливается особый режим использования земельных участков (частей земельных участков) в целях обеспечения требований безопасности дорожного движения, а также нормальных условий реконструкции, капитального ремонта, ремонта, содержания автомобильной дороги, ее сохранности с учетом перспектив развития автомобильной дороги.

В зависимости от класса и (или) категории автомобильных дорог с учетом перспектив их развития ширина каждой придорожной полосы устанавливается в размере:

- 1) семидесяти пяти метров - для автомобильных дорог первой и второй категорий;
- 2) пятидесяти метров - для автомобильных дорог третьей и четвертой категорий;
- 3) двадцати пяти метров - для автомобильных дорог пятой категории;
- 4) ста метров - для подъездных дорог, соединяющих административные центры (столицы) субъектов Российской Федерации, города федерального значения Москву и Санкт-Петербург с другими населенными пунктами, а также для участков автомобильных дорог общего пользования федерального значения, построенных для объездов городов с численностью населения до двухсот пятидесяти тысяч человек;

5) ста пятидесяти метров - для участков автомобильных дорог, построенных для объездов городов с численностью населения свыше двухсот пятидесяти тысяч человек.

В лесах расположенных в границах охранных зонах объектов железнодорожного транспорта, придорожных полос автомобильных дорог, запрещается:

- 1) проведение сплошных рубок лесных насаждений, за исключением случаев, предусмотренных частью 4 статьи 17, частью 5.1 статьи 21 Лесного кодекса РФ, и случаев

проведения сплошных рубок в зонах с особыми условиями использования территорий, на которых расположены соответствующие леса, если режим указанных зон предусматривает вырубку деревьев, кустарников, лиан (ч. 1 ст. 105 Лесного кодекса РФ);

2) создание лесоперерабатывающей инфраструктуры;

3) создание лесных плантаций;

4) рубка лесных растений, деревьев, занесенных в Красную книгу РФ и (или) в Красные книги субъектов РФ, а также включенных в перечень видов (пород) деревьев и кустарников, заготовка древесины которых не допускается, за исключением рубки погибших экземпляров.

Перечень кварталов, в которых расположены леса, водоохранных зон, охранных зон объектов железнодорожного транспорта, придорожных полос автомобильных дорог приведен в таблице 3.1 и на карте-схеме (Приложение 5.1).

Таблица 3.1

Наименование	Участковое лесничество		Номера кварталов или их частей
1	2		3
Водоохранные зоны	Нижне-Иргинское	Нижне-Иргинский участок	Части кварталов: 2-6, 9, 12-15, 19, 20, 27, 29, 31, 32, 44-49, 54-57, 65, 67, 68, 70, 71, 73-75, 79-81, 84
		Урочище ТОО «Иргина»	Части кварталов: 1, 2, 5, 10-15, 17-21, 23, 24
		Урочище КООП «Новосельский»	Части кварталов: 3, 4, 6, 9, 12, 13
	Пригородное	Красноуфимский участок	Части кварталов: 10, 25-29, 36, 39, 42, 44-46, 48, 51, 56-58, 61, 63, 64, 66, 68-70, 73-77, 80, 82-86, 90-93, 96, 97, 100-102, 116, 117, 119-125, 141-145, 154, 156-158
		Урочище ТОО «Криулинское»	Части кварталов: 2-4, 7-9
		Урочище ТОО «Крыловское»	Части кварталов: 1-4
		Урочище ТОО «Усть-Баякское»	Части кварталов: 5-7, 9-12
		Урочище ТОО «Рахмангуловское»	Части кварталов: 14
		Урочище ТОО «Баякское»	Части кварталов: 1, 2
		Урочище Совхоз-колледж	Части кварталов: 1-3
		Урочище Сельскохозяйственный лицей	Части кварталов: 1, 2
		Урочище ТОО «Чатлыковское»	Части кварталов: 1, 2, 5
		Урочище ТОО «Ключиковское»	Части кварталов: 1-6
		Урочище ТОО «Турьшское»	Части кварталов: 2, 4, 6
		Урочище ТОО «Красноуфимское»	Части кварталов: 1, 2, 5, 9
		Урочище Селекционная станция	Кварталы: 3 Части кварталов: 1, 2, 5, 6
		Урочище Земли запаса «Газспецстрой»	Части кварталов: 7, 8
		Урочище Земли запаса «8-е Марта»	Части кварталов: 6, 7
		Урочище Земли запаса ТОО «Рассвет»	Части кварталов: 1, 2
		Нижне-Саранинское	Нижне-Саранинский участок



Наименование	Участковое лесничество		Номера кварталов или их частей
1	2		3
			79-82, 84, 87-89, 91, 92, 96-107, 111, 113-124, 126-134, 137-143, 145-148, 150-162, 164-175, 177-181, 183-186, 190-194, 196
	Саргаинское	Саргаинский участок	Части кварталов: 1, 2, 4-34, 37-41, 43, 46-51, 53, 56, 58-76, 78-84, 86-89, 91, 93-96, 98, 100-117
	Усть-Машское	Усть-Машский участок	Части кварталов: 16, 18-21, 23-29, 32, 34, 35, 38, 44, 52, 64, 65, 68-70, 74, 75, 79, 80
		Урочище ТОО «Ювинское»	Части кварталов: 1, 3, 4, 9
		Урочище ТОО «Юбилейное»	Части кварталов: 1, 3-7, 10
		Урочище ТОО «Еманзельгинское»	Части кварталов: 1, 2, 4
		Урочище ТОО «Семеновод»	Части кварталов: 1, 2, 4, 5
		Урочище ТОО «Бугальшское»	Части кварталов: 1, 2
		Урочище ТОО «Тавра»	Части кварталов: 5, 6, 8
		Урочище Совхоз «Озерский»	Части кварталов: 1
		Афанасьевское	Афанасьевский участок
	Ачитский участок		Части кварталов: 1-6, 8-11, 16-21, 23, 24, 27-42, 44, 49, 50, 54-57, 63-65, 67, 68, 71-77, 83, 91, 101
	Урочище СПК «Корзуновский»		Части кварталов: 1, 3-7, 9-18
	Урочище СПК «Афанасьевский»		Части кварталов: 2-11, 14-18, 21, 23-26, 28, 29, 31, 33, 36, 39-42, 44, 45, 50, 51, 55-74
	Ключевское	Ключевской участок	Части кварталов: 3-5, 7-12, 14, 16-20, 22, 24, 27, 29, 33-36, 38-40, 45, 49, 51, 52, 59-61, 64, 65, 67
		Урочище СПК «Уфимский»	Части кварталов: 1, 3, 8, 11, 16, 18-20, 30-32, 38, 40
		Урочище СПК «Каргинский»	Части кварталов: 1, 4-8, 13, 14, 17
		Урочище СПК «Ключевской»	Части кварталов: 1-3, 5, 7, 8, 10, 13, 15, 16
	Артинское	Артинский участок	Части кварталов: 1, 3-20, 22-32, 35, 36, 38, 39, 45-50, 52-59, 61, 62, 64, 68-70, 72-82, 85, 86, 90, 93, 94, 97-103, 107-111, 113-119, 121-129, 131-133, 136, 137, 139-150, 154-157, 164, 169, 181, 185, 186, 190
		Манчажский участок	Части кварталов: 3-17, 20-28, 34, 37, 39, 40, 44-48, 51, 53-57
		Урочище ТОО «Артинское»	Части кварталов: 1, 2, 4-11, 13-15
		Урочище КСП «Азигуловское»	Части кварталов: 1-5, 7, 8
		Урочище КСП «Бардымское»	Части кварталов: 1-4, 6, 7, 11, 12
		Урочище КСП «Бакийковское»	Части кварталов: 1-3, 5, 6
		Урочище СПК «Куркинское»	Части кварталов: 1-3, 5-7

Наименование	Участковое лесничество		Номера кварталов или их частей	
1	2		3	
		Урочище ОАО агрофирма Манчажская	Части кварталов: 1, 4, 6, 9, 11	
		Урочище КСП «Пантелейковское»	Части кварталов: 1, 3-5	
	Поташкинское	Поташкинский участок	Части кварталов: 1-12, 14-21, 23-26, 29-33, 36-41, 43, 45-51, 54, 57, 59-63, 66, 69, 70, 72-75, 82, 84-92, 96, 105, 106, 109	
		Урочище АОЗТ «Поташкинское»	Части кварталов: 1-5, 7, 10-15	
		Урочище Совхоз «Березовский»	Части кварталов: 1, 2, 4, 5, 7-10	
		Урочище ТОО «Искра»	Части кварталов: 3, 5-12	
		Урочище Совхоз «Сухановский»	Части кварталов: 2, 3, 6-8, 11-17	
		Сажинское	Сажинский	Части кварталов: 10, 14, 20, 29, 30, 33, 34
	Урочище КСП им. Свердлова		Части кварталов: 1, 3, 4	
	Урочище КСП «Барабинское»		Части кварталов: 1, 4-6, 11, 13	
	Урочище ТОО «Дружба»		Части кварталов: 2-4	
	Урочище ТОО «Златоустовское»		Части кварталов: 1, 2, 4	
	Урочище СПК «Ударник»		Части кварталов: 1-5, 7, 10	
	Урочище КСП «Урал»		Части кварталов: 1, 2, 4	
	Ачитское		Урочище ТОО «Бакряжское»	Части кварталов: 1, 3, 6, 8, 10, 11, 14, 15, 17, 18
		Урочище СПК «В-Тиссинский»	Части кварталов: 6, 8, 10, 11	
		Урочище СПК «Ачитский»	Части кварталов: 1, 2, 7	
		Урочище СПК «Заря»	Части кварталов: 5-8, 11, 15	
		Урочище СПК «Русско-Каршинский»	Части кварталов: 1, 2, 5, 8-10	
		Урочище СПК «Б-Утинский»	Части кварталов: 8, 10, 11, 14-19, 22-27, 29-36, 38-40, 42, 44, 47, 48, 54-56, 59, 62	
		Урочище ТОО «Русско-Потамский»	Части кварталов: 1-3, 6-10, 13-18, 20, 22, 23, 25, 26, 29, 30, 37	
	Охранные зоны объектов железнодорожного транспорта, придорожные полосы автомобильных дорог	Нижне-Иргинское	Нижне-Иргинский участок	Части кварталов: 13-15, 24, 25
			Урочище ТОО «Иргина»	Части кварталов: 3-6, 11
			Урочище КООП «Новосельский»	Части кварталов: 1, 3, 4
		Пригородное	Красноуфимский участок	Части кварталов: 9, 11, 25, 26, 28, 30, 41, 44, 132, 133, 136-140, 142-148, 150, 151, 153-156, 158
			Урочище ТОО «Криулинское»	Части кварталов: 1-7, 9
			Урочище ТОО «Крыловское»	Части кварталов: 2-4, 8
Урочище ТОО «Усть-Баякское»			Части кварталов: 5, 9	
Урочище ТОО «Баякское»			Части кварталов: 1-3	
Урочище Совхоз-колледж			Части кварталов: 2	

Наименование	Участковое лесничество	Номера кварталов или их частей
1	2	3
	Урочище Сельскохозяйственный лицей	Части кварталов: 1
	Урочище ТОО «Чатлыковское»	Части кварталов:1-5
	Урочище ТОО «Ключиковское»	Части кварталов: 5
	Урочище ТОО «Турьшское»	Части кварталов: 2
	Урочище ТОО «Красноуфимское»	Части кварталов: 2, 3, 6
	Урочище Селекционная станция	Части кварталов: 2, 6
	Урочище Земли запаса ТОО «Рассвет»	Части кварталов: 2
Нижне- Саранинское Усть-Машское	Нижне-Саранинский участок	Кварталы: 40 Части кварталов: 6-9, 11, 13- 15, 21, 24-32, 35-39, 41, 42, 44, 49-52
	Усть-Машский	Части кварталов: 1
	Урочище ТОО «Ювинское»	Части кварталов: 3
	Урочище ТОО «Юбилейное»	Части кварталов: 3, 6
	Урочище ТОО «Сызги»	Части кварталов: 5-7
	Урочище ТОО «Семеновод»	Части кварталов: 1
	Урочище ТОО «Бугалышское»	Части кварталов: 3
	Урочище ТОО «Тавра»	Части кварталов: 3, 6
	Урочище Совхоз «Озерский»	Части кварталов: 3
	Урочище Земли запаса ТОО «Бугалышское»	Части кварталов: 8
Афанасьевское	Афанасьевский участок	Части кварталов:8, 68-70, 80, 93-95, 100- 107, 112, 114-116
	Ачитский участок	Части кварталов: 25, 68, 83, 84, 88, 90-92, 94, 101, 102, 104-106, 108-112, 118
	Урочище СПК «Корзуновский»	Части кварталов:17,18
	Урочище СПК «Афанасьевский»	Части кварталов:10, 11, 14-16, 18, 20-22, 25-31, 33-41, 43, 46-51, 54, 55, 58, 63
Ключевское	Ключевской	Части кварталов: 25, 32, 36, 37, 39, 40, 51, 63
	Урочище СПК «Уфимский»	Части кварталов:1-4, 6, 10, 11, 13-16, 20, 22-25, 28, 29, 35, 36
	Урочище СПК «Каргинский»	Части кварталов: 1-3, 6, 12, 13, 16
	Урочище СПК «Ключевской»	Части кварталов: 4-7, 9, 10
Артинское	Артинский	Части кварталов: 119, 132, 141-144, 146- 154, 167-177, 197, 198
	Урочище ТОО «Артинское»	Части кварталов: 4, 8-10
	Урочище КСП «Азигуловское»	Части кварталов: 2, 5
	Урочище КСП «Бардымское»	Части кварталов: 1-4, 6-8
	Урочище КСП «Бакийковское»	Части кварталов: 1, 2
	Урочище СПК	Части кварталов: 3, 5

Наименование	Участковое лесничество		Номера кварталов или их частей
1	2		3
		«Куркинское»	
		Урочище ОАО агрофирма Манчажская	Части кварталов: 2, 5-7, 10, 12
		Урочище КСП «Пантелейковское»	Части кварталов: 3, 5, 6
	Поташкинское	Поташкинский участок	Части кварталов: 18-23, 26, 27, 33, 34, 44, 74, 85
		Урочище АОЗТ «Поташкинское»	Части кварталов: 2, 4, 9, 11-15
		Урочище Совхоз «Березовский»	Части кварталов: 2-6
		Урочище ТОО «Искра»	Части кварталов: 6, 7, 9, 10, 12
		Урочище Совхоз «Сухановский»	Части кварталов: 3
	Сажинское	Сажинский	Части кварталов: 22, 23, 30, 33
		Урочище КСП им. Свердлова	Части кварталов: 3
		Урочище КСП «Барабинское»	Части кварталов: 3, 5-8, 11, 14
		Урочище ТОО «Дружба»	Части кварталов: 2, 3
		Урочище ТОО «Златоустовское»	Части кварталов: 2, 4
		Урочище СПК «Ударник»	Части кварталов: 5-7, 10
		Урочище КСП «Урал»	Части кварталов: 1
	Ачитское	Урочище ТОО «Бакряжское»	Части кварталов: 22, 23, 25, 27-29
		Урочище СПК «В-Тиссинский»	Части кварталов: 11, 13, 15, 16
		Урочище СПК «Ачитский»	Части кварталов: 2, 4-7, 10-12, 15, 16, 18, 22-24
		Урочище СПК «Заря»	Части кварталов: 1, 6, 7, 10, 13, 14
		Урочище СПК «Русско-Каршинский»	Части кварталов: 7-11
		Урочище СПК «Б-Утинский»	Части кварталов: 18, 20, 27-29, 35, 36, 58, 59, 63
Урочище ТОО «Русско-Потамский»		Части кварталов: 3, 4, 11, 23-28, 31-34	

### 1.1.6. Распределение территории лесничества по категориям земель

Характеристика лесных и нелесных земель лесного фонда на территории Красноуфимского лесничества приведена в таблице 4.

Таблица 4

Распределение территории по категориям земель

Наименование категории земель	Площадь, га	Процент
1	2	3
<b>1. Общая площадь земель лесного фонда</b>	<b>427726</b>	<b>100</b>
<b>2. Лесные земли - всего</b>	<b>413552</b>	<b>96,7</b>
2.1. Покрытые лесной растительностью земли - всего	402805	94,3
2.1.1. В том числе лесные культуры	2479	10,0
2.2. Не покрытые лесной растительностью земли - всего	10747	2,4
в том числе:		
несомкнувшиеся лесные культуры	2479	0,7
лесные питомники, плантации	116	
естественные редины	40	
фонд лесовосстановления - всего	8112	1,7
в том числе: гари	34	
погибшие древостои	46	
вырубки	7626	1,6
прогалины, пустыри	406	0,1
<b>3. Нелесные земли - всего</b>	<b>14174</b>	<b>3,3</b>
в том числе: пашни	275	0,1
сенокосы	7462	1,7
пастбища, луга	1099	0,3
воды	373	0,1
сады	-	
дороги, просеки	3237	0,8
усадьбы и пр.	662	0,2
болота	129	
пески	-	
прочие земли	937	0,2

## **Особо охраняемые природные территории (ст. 103 Лесного кодекса РФ)**

Конкретные виды деятельности, которые запрещаются или допускаются на ООПТ, в том числе в области использования, охраны, защиты или воспроизводства лесов, определяются ЗК РФ, ЛК РФ, Федеральным законом от 14.03.1995 г. № 33-ФЗ, а также изданными для их исполнения нормативными правовыми актами Свердловской области.

При разработке проектов освоения лесов и проектировании иных лесохозяйственных мероприятий, а также использования лесов для видов деятельности перечисленных в ст. 25 Лесного кодекса Российской Федерации, руководствоваться статусом и режимом природопользования для конкретных особо охраняемых природных территорий.

При проведении лесоустроительных мероприятий на территории Свердловской области данные участки будут выделены в соответствующую категорию защитности – особо охраняемые природные территории

Режим ведения хозяйства в соответствии с ЗК РФ и ЛК РФ запрещает:

- ❖ проведение рубок лесных насаждений на лесных участках, на которых исключается любое вмешательство человека в природные процессы;
- ❖ проведение сплошных рубок лесных насаждений, если иное не предусмотрено правовым режимом функциональных зон, установленных в границах этих особо охраняемых природных территорий;
- ❖ использование токсичных химических препаратов для охраны и защиты лесов, в том числе в научных целях;
- ❖ предоставление садоводческих и дачных участков;
- ❖ строительство автомобильных дорог, трубопроводов, линий электропередачи и других коммуникаций, а также строительство и эксплуатация промышленных, хозяйственных и жилых объектов, не связанных с разрешенной на особо охраняемых природных территориях деятельностью в соответствии с федеральными законами;
- ❖ движение и стоянку механических транспортных средств, не связанные с функционированием особо охраняемых природных территорий, прогон скота вне автомобильных дорог.

Рубки ухода и прочие рубки проводятся в соответствии с установленным для этих территорий режимом.

Особо охраняемые природные территории перечислены в Постановлении Правительства Свердловской области от 17.01.2001 г. № 41-ПП «Об установлении категорий, статуса и режима особой охраны особо охраняемых природных территорий областного значения и утверждении перечней особо охраняемых природных территорий, расположенных в Свердловской области» (в редакции от 22.01.2016 № 47-ПП). Перечень особо охраняемых территорий, находящихся на территории лесничества представлен в таблице 4.1.

Перечень особо охраняемых природных территорий

№ п/п	Наименование памятника природы, заповедника и других особо охраняемых объектов	Площадь объекта, га	Местоположение (квартал, выдел)	Краткая характеристика
1	2	3	4	5
<b>Памятники природы</b>				
1.	«Каменный ложок»	2,0	Артинское участковое лесничество, Артинский участок, кв.132(6,9). Правый берег р. Уфа, в 2 км ниже дер. Комарово	Геоморфологический памятник природы.
2.	Березовская дубрава	132,4	Поташкинское участковое лесничество, урочище совхоз «Березовский», кв.3(16), 4(19,23,26), 5(3-5,8-11,13,15,16,19,32), 6(11, 12,18,37), 7(1,9,10,13,14), 10 Вблизи дер. Березовка	Ботанический памятник природы. Крайняя восточная граница ареала дуба черешчатого на территории России.
3.	Поташкинская дубрава	7,4	Поташкинское участковое лесничество, Урочище АОЗТ «Поташкинское», кв.14(19,20,21,27). Вблизи с. Поташка	
4.	Участок елово-пихтовых древостоев в окрестностях с.Азигулово, в пойме р.Уфа	1,4	Артинское участковое лесничество, Манчажский участок, кв.1. В окрестностях с.Азигулово, в пойме р.Уфа	Ботанический памятник природы. Высокопродуктивное насаждение темнохвойных пород. Необычная форма пихты с сизой хвоей.
5.	Гора «Кашкабаш» (Романов увал)	630,0	Артинское участковое лесничество, Артинский участок, кв.102-103. В 3 км от д.Пристань.	Геологический памятник природы. Место открытия Артинского яруса нижнего отдела Пермской системы.
6.	Камень «Соколиный» с окружающими лесами	200,0	Нижне -Саранинское участковое лесничество, Нижне-Саранинский участок, кв.22,23. На правом берегу р. Уфа, около дома отдыха «Сарана»	Геологический и геоморфологический памятник природы. Охрана причудливых скал с комплексом редкой скальной растительности.
7.	Пещера «Теплая» с окружающими лесами	1,0	Нижне – Саранинское участковое лесничество, Нижне – Саранинский участок, кв.58(24). У пос. Сарана, на правом склоне Саранинского пруда	Геологический и геоморфологический памятник природы. Охрана причудливых скал с комплексом редкой скальной растительности.
8.	Камень «Аликаев» (Марьин Утес) с окружающими лесами	6,0	Нижне-Саранинское участковое лесничество, Нижне-Саранинский участок, кв.65(16). В 4-хкм западнее пос. Сарана, на левом берегу р. Саранинка	Геологический и геоморфологический памятник природы. Охрана причудливых скал с комплексом редкой скальной растительности.
9.	Камень «Желтый»	3,0	Пригородное участковое лесничество, Красноуфимский участок, кв.157(3). В 4-х км севернее пос. Сарана, на берегу р.Уфа	Геологический и геоморфологический памятник природы. Охрана причудливых скал с комплексом редкой скальной растительности.
10.	Камень «Семь братьев»	12,0	Нижне-Саранинское участковое лесничество, Нижне-Саранинский участок, кв.76(1,3). В 2,5 км юго-восточнее пос. Сарана, на левом берегу р.Уфа	Геологический и геоморфологический памятник природы. Охрана причудливых скал с комплексом редкой скальной растительности.

№ п/п	Наименование памятника природы, заповедника и других особо охраняемых объектов	Площадь объекта, га	Местоположение (квартал, выдел)	Краткая характеристика
1	2	3	4	5
11.	Камень «Красный»	13,0	Нижне-Иргинское участковое лесничество, Нижне-Иргинский участок, кв.6(1). В 2-х км северо-восточнее дер. Красносколье, на правом берегу р. Иргина	Геологический и геоморфологический памятник природы. Охрана причудливых скал с комплексом редкой скальной растительности.
12.	Камень «Овечий»	5,0	Нижне-Саранинское участковое лесничество, Нижне-Саранинский участок, кв.75(6). В 1 км южнее пос. Сарана, на правом берегу р.Уфа	Геоморфологический и ботанический памятник природы. Невысокие известковые скалы с комплексом скальной растительности.
13.	Липовый сколок	9,1	Пригородное участковое лесничество, Красноуфимский участок, кв.70(6,39). В 3 км к западу от г. Красноуфимск, левый берег р.Сарга	Живописная роща липы. Место отдыха.
14.	Дубрава в Романятском лесу	5,0	Нижне-Иргинское участковое лесничество, Урочище ТОО «Иргина», кв.10(26). В 4-х км северо-западнее с. Нижнеиргинское	Местонахождение дуба черешчатого на северо-восточном пределе своего ареала в России. Ботанический памятник природы.
17.	Участок культурной посадки женьшеня в деревне Комарово	0,1	Артинское участковое лесничество, ТОО «Артинское»	Ботанический памятник природы. Корни посажены жителем деревни Комарово Сыропятовым С.М.
18.	Болото «Турышское»	8,4	Окрестности с.Большой Турыш	Ботанический памятник южной границы мезотрофной зеленой лесостепи.
19.	Александровские степи и остепненная растительность на Александровских сопках	55,0	Пригородное участковое лесничество, урочище ТОО «Красноуфимское», кв. 5 (выд.9-15)	Ботанический памятник природы. Эталоны степных целинных участков с фрагментами лесостепей на склонах сопки
20.	"Красноскольская дубрава"	5,0	Усть-Машское участковое лесничество, урочище ТОО «Иргина», кв. 10(16,17). В 4-х км западнее с. Нижнеиргинское	Ботанический памятник природы на северо-восточном пределе ареала дуба черешчатого
<b>Ландшафтные заказники</b>				
1.	«Нижнеиргинская дубрава»	1176,0	Нижне – Иргинское участковое лесничество, Нижне – Иргинский участок, кв.2,6,8,9	Ботанический памятник природы. Крайняя северо-восточная граница ареала дуба черешчатого на территории России.
2.	«Сабарский»	8165,0	Артинское участковое лесничество, Артинский участок, кв. 28-32,44-48,60-64, 76-80,97-101,115-119,129-132,142-144	Заповедный участок темнохвойных широколиственных лесов. Научно-показательный участок крайних северо-восточных елово-широколиственных лесов восточно-европейского типа в России (с липой, кленом и вязом)
<b>Территория зарезервированная для создания природного парка «Уфимское плато»</b>				



№ п/п	Наименование памятника природы, заповедника и других особо охраняемых объектов	Площадь объекта, га	Местоположение (квартал, выдел)	Краткая характеристика
1	2	3	4	5
1.			Нижне-Саранинское участковое лесничество, Нижне-Саранинский участок, кв. 72-76,80-83,96-100,112-127, 142-146, 159,160,173-175, Саргаинское участковое лесничество, Саргаинский участок, кв. 6,7, 13-15, 22-26,32-34,42,43, 51-53,62,63,71, 72, 79,80, 87, 88, 94, 100-103, 108, 113, 114, 117; Усть-Машское участковое лесничество, Усть-Машский участок, кв. 16-21, 23-31, 38, 39, 44, 45, 52, 53, 64-66, 74, 75	

На территории лесных генетических резерватов запрещается всякая хозяйственная деятельность, угрожающая их сохранности или нарушающая естественный ход развития лесных экосистем, в том числе:

- 1) рубки спелых и перестойных насаждений, проходные рубки;
- 2) добыча живицы;
- 3) использование химических способов ухода за насаждениями и для борьбы с сорной растительностью;
- 4) заготовка второстепенных лесных ресурсов (пней, коры, бересты, пихтовых, сосновых, еловых лап, новогодних елок и других ресурсов);
- 5) побочное лесопользование (сенокошение, пастьба скота, размещение ульев и пасек, заготовка древесных соков, заготовка и сбор дикорастущих плодов, ягод, орехов, грибов, других пищевых лесных ресурсов, лекарственных растений и технического сырья, сбор мха, лесной подстилки и опавших листьев, камыша и другие виды побочного лесопользования), кроме сбора грибов, ягод и иной продукции леса для личного потребления;
- 6) размещение складов ядохимикатов, минеральных удобрений, мест захоронения отходов производства;
- 7) движение механизированных транспортных средств вне дорог общего назначения, за исключением транспортных средств, осуществляющих противопожарные и лесохозяйственные мероприятия;
- 8) строительство коммуникаций и хозяйственных объектов;
- 9) разведение костров;
- 10) стоянка и мойка автотранспортных средств;
- 11) любые виды загрязнения природной среды, в том числе организация свалок мусора.

Генетические резерваты выделены в соответствии с Решением Свердловского областного совета народных депутатов от 25.11.1988 г. № 444 «О выделении лесных генетических резерватов». Перечень генетических резерватов расположенных на территории лесничества с указанием их площади, местоположения приведен в таблице 4.1.1.

Таблица 4.1.1

Перечень генетических резерватов

№ п/п	Наименование памятника природы, заповедника и других особо охраняемых объектов Основание к выделению	Площадь объекта, га	Местоположение (квартал, выдел)	Краткая характеристика
1	2	3	4	5
<i>Генетические резерваты</i>				
1.	Артинский генетический резерват лесообразующих пород № 1	1527,0	Артинское участковое лесничество, Артинский участок, кв. 114-117,136,137,155,157	
2.	Артинский генетический резерват лесообразующих пород № 2	1223,0	Поташкинское участковое лесничество, Поташкинский участок, кв.100,103,105-107	
3.	Красноуфимский генетический резерват лесообразующих пород № 1	1007,0	Афанасьевское участковое лесничество, Ачитский участок, кв.95-98,110,111	
4.	Красноуфимский генетический резерват лесообразующих пород № 2	958,0	Пригородное участковое лесничество, Красноуфимский участок, кв.34-36,38,39	
5.	Красноуфимский генетический резерват лесообразующих пород № 4	1214,0	Нижне - Саранинское участковое лесничество, Нижне - Саранинский участок, кв.42-45,56, 57	

Специально разработанных планов по организации новых особо охраняемых территорий по Красноуфимского лесничества нет. Также отсутствуют планы по развитию экологических сетей и сохранению разнообразия флоры и фауны.

На поквартальной карте-схеме (Приложение 6) Красноуфимского лесничества указаны местоположения существующих особо охраняемых природных территорий.

### **1.1.5. Характеристика объектов лесной, лесоперерабатывающей инфраструктуры (ст. 13,14 ЛК РФ)**

В соответствии с Распоряжением Правительства РФ от 17 июля 2012 г. № 1283-р, к объектам лесной инфраструктуры относятся лесные дороги, лесные склады и другие объекты, предназначенные для использования, охраны, защиты и воспроизводства лесов.

Объекты лесной инфраструктуры, относящиеся к временным постройкам: сушилки, грибоварни, склады, временные сооружения для бытовых нужд и т. д.

Лесные дороги являются единственным объектом лесной инфраструктуры, который может создаваться при любых видах использования лесов.

В лесном реестре выделяются следующие виды дорог:

- железные дороги, в том числе ширококолейные, автомобильные дороги (с твердым покрытием и грунтовые);

- зимние дороги, или зимники (дороги сезонного зимнего действия, которые бывают снежными, ледяными или снежно-ледяными);

- лесовозные дороги;

- лесохозяйственные дороги.

Лесовозные дороги предназначены для вывозки древесины к местам ее последующей переработки или временного хранения. Они могут быть постоянными (круглогодичного действия), сезонными или временными (лесовозные усы).

Основную лесовозную дорогу, связывающую лесной массив с нижним лесопромышленным складом, называют магистралью лесовозной дороги. Она обычно примыкает к путям сообщения, по которым древесину можно доставить потребителям. В свою очередь, к магистрали прилегают ветки лесовозной дороги и лесовозные усы (последние могут выходить и на ветки лесовозной дороги). Покрытие лесовозных усов может быть из железобетонных плит, деревянных щитов на грунтовом или шпальном основании, из бревен на шпальном основании (в последнем случае лесовозный ус называют лежневой лесовозной дорогой).

Следует отметить, что основные лесовозные дороги (магистраль и прилегающие к ней ветки) после окончания срока вывозки древесины не подлежат сносу. Они должны быть переданы лицам, на которых возложена обязанность по организации использования лесов, а также по охране, защите и воспроизводству лесов

Надобность во временных лесовозных дорогах (лесовозных усах) после завершения лесозаготовки отпадает, поэтому они должны быть снесены (разобраны), а занимаемые ими земли – рекультивированы.

Из объектов лесной инфраструктуры на территории лесничества имеют место лесные дороги, общей протяженностью 2753 км. Из них: автомобильные грунтовые – 2658 км, кроме того зимники – 45 км.

Район расположения лесничества характеризуется плохо развитой сетью дорог общего пользования. По его территории проходят: железные дороги широкой колеи Екатеринбург-Казань, Нижний Новгород-Екатеринбург; автомобильные дороги федерального значения Екатеринбург-Пермь, Нижний Новгород-Екатеринбург; автомобильная дорога областного значения Екатеринбург-Нижние Серги-Михайловск-Арти, Красноуфимск-Манчаж-Арти-Нязепетровск, а также дороги общего пользования с твердым покрытием, соединяющие населенные пункты между собой.

Дороги в большинстве случаев нуждаются в улучшении и ремонте.

Проезд по грунтовым дорогам возможен только в сухое время года транспортом повышенной проходимости.

Лесные склады при лесозаготовках служат для временного хранения, первичной обработки круглого леса, частичной его переработки и отгрузки потребителям. В настоящее время такие лесные склады принято делить на:

- верхние;

- промежуточные;

- нижние.

Верхние и промежуточные лесные склады, по существу, являются погрузочными площадками. Они расположены в местах заготовки древесины у лесовозных дорог.

На нижних лесных складах осуществляются не только складские операции (разгрузка, штабелевка и погрузка), но и технологические операции (производство круглых и колотых лесоматериалов, технологической и топливной щепы, пилопродукции, товаров народного потребления и т. д.).

Нижние лесные склады размещаются в пункте примыкания лесовозных дорог к железнодорожным,

автомобильным и водным путям сообщения общего пользования, соответственно нижние лесные склады делятся на прирельсовые, автодорожные и береговые (на практике они часто бывают смешанными).

Объекты лесной инфраструктуры после того, как отпадет надобность в них, подлежат сносу, а земли, на которых они располагались, – рекультивации.

Из существующих объектов лесной инфраструктуры требуют разрубки и расчистки кварталные просеки на площади 784,0 га и постановки кварталных столбов в количестве, определяемом лесничим.

Таблица 4.2

Характеристика путей транспорта

Виды лесных дорог	Протяженность (км.)					
	Всего	в том числе				
		лесохозяйственные			лесовозные	общего пользования
		тип 1	тип 2	тип 3		
1	2	3	4	5	6	7
Дороги, в с е г о	2753	295	462	1575	230	191
в том числе:						
а) железные	50	0	0	0	0	50
б) автомобильные	2658	295	459	1572	191	141
в том числе:						
с твердым покрытием	137	32	1	5	9	90
грунтовые	2521	263	458	1567	182	51
из них: круглогодичного действия	404	79	146	78	61	40
в) зимники	45	0	3	3	39	0

Схематическая карта транспортного освоения лесов Красноуфимского лесничества прилагается (Приложение 9).

**Лесоперерабатывающая инфраструктура**

Для переработки древесины и иных лесных ресурсов создается лесоперерабатывающая инфраструктура (объекты переработки заготовленной древесины, биоэнергетические объекты).

Создание лесоперерабатывающей инфраструктуры запрещается в защитных лесах, а также в иных предусмотренных Лесным Кодексом, другими федеральными законами случаях.

**Объекты не связанные с созданием лесной инфраструктуры**

Перечень объектов не связанных с созданием лесной инфраструктуры указан в соответствии со ст.21 ЛК РФ и Распоряжением Правительства РФ от 27.05.2013 N 849-р «Об утверждении Перечня объектов, не связанных с созданием лесной инфраструктуры для защитных лесов, эксплуатационных лесов, резервных лесов».

Строительство, реконструкция и эксплуатация объектов, не связанных с созданием лесной инфраструктуры, на землях лесного фонда допускаются для:

- осуществления работ по геологическому изучению недр (статья 43 ЛК РФ);
- разработки месторождений полезных ископаемых;
- использования лесов для строительства и эксплуатации водохранилищ и иных искусственных водных объектов, а также гидротехнических сооружений, морских портов, морских терминалов, речных портов, причалов (статья 44 ЛК РФ);
- использования линий электропередачи, линий связи, дорог, трубопроводов и других линейных объектов, а также сооружений, являющихся неотъемлемой технологической частью указанных объектов (далее - линейные объекты);
- переработки древесины и иных лесных ресурсов (статья 46 ЛК РФ);
- осуществления рекреационной деятельности (статья 41 ЛК РФ);
- осуществления религиозной деятельности (статья 47 ЛК РФ).

По Красноуфимскому лесничеству объекты, не связанные с созданием лесной инфраструктуры в следующих видах использования лесов:.

Осуществление работ по геологическому изучению недр:

Наименование лесопользователя	Местоположение участка (участковые лесничества, номера кварталов и выделов)	Площадь
ОАО «РЖДстрой»	Ниже-Саранинское уч. л-во, Ниже-Саранинский участок кв 49 (в 83,85) кв 50 (в 15,25)	27,3

Использование линий электропередачи, линий связи, дорог, трубопроводов и других линейных объектов:

Наименование лесопользователя	Местоположение участка (участковые лесничества, номера кварталов и выделов)	Площадь
Государственное бюджетное учреждение Свердловской области «Управление автомобильных дорог»	Артинское () кв145 (выдел 30)	3,4
Государственное бюджетное учреждение Свердловской области «Управление автомобильных дорог»	Поташкинское () кв.74 (выдел 2)	5,4007
Государственное бюджетное учреждение Свердловской области «Управление автомобильных дорог»	Артинское () кв.119 (выдел 12),132 (выдел 13), 141 (выдел 21), 142 (выдел 35), 143 (выдел 6) ,144 (выдел 3), 148 (выдел 16,42), 149 (выдел 4), 153 (выдел 6), 154 (выдел 2)	44,0
ООО "Свердловскмостострой"	Ниже-Саранинское (Ниже-Саранинский) кв. 44 (части выделов 1,4,5,19,22)	1,8974
ОАО «Российские железные дороги»	Ниже-Саранинское кв.29(части выдела18) Ниже-Саранинское кв.30(части выделов 10,12,13,15,16) Ниже-Саранинское кв.30(части выделов 10,12,13,15,16)	9,38
ОАО «Российские железные дороги»	Ниже-Саранинское 38	0,357

## 1.2 Виды разрешенного использования лесов на территории Красноуфимского лесничества

Использование лесов осуществляется гражданами, юридическими лицами, являющимися участниками лесных отношений (ст.4 Лесного кодекса РФ). При этом, лес рассматривается, как динамически возобновляемый и поддающийся трансформации природный ресурс, исходя из ст. 5 ЛК РФ, согласно которой использование, охрана, защита и воспроизводство лесов осуществляются из понятия о лесе, как об экологической системе или как о природном ресурсе. Ниже рассматриваются виды разрешенного использования лесов (таблица 5).

Таблица 5

Виды разрешенного использования лесов

Виды разрешенного использования лесов	Наименование участкового лесничества		Перечень кварталов или их частей	Площадь, га
1	2		3	4
Заготовка древесины	Артинское участковое лесничество	Артинский участок	Кварталы 1-198	40624
Заготовка живицы			Кварталы 1-101, 104-132, 134-144, 147-151, 163, 164, 174, 175, 178-181, 183-186, 188-193	35140
Заготовка и сбор недревесных лесных ресурсов			Кварталы 1-198	40624
Заготовка пищевых лесных ресурсов и сбор лекарственных растений			Кварталы 1-198	40624
Осуществление видов деятельности в сфере охотничьего хозяйства			Кварталы 1-101, 104-132, 134-144, 147-151, 163, 164, 174, 175, 178-181, 183-186, 188-193	35140
Ведение сельского хозяйства			Кварталы 1-101, 104-132, 134-144, 147-151, 163, 164, 174, 175, 178-181, 183-186, 188-193	35140
Ведение сельского хозяйства (пчеловодство и сенокошение) см. п.2 "Правил использования лесов для ведения сельского хозяйства"			Кварталы 1-101, 104-132, 134-144, 147-151, 163, 164, 174, 175, 178-181, 183-186, 188-193	35140
Осуществление научно-исследовательской деятельности, образовательной деятельности			Кварталы 1-198	40624
Осуществление рекреационной деятельности			Кварталы 1-198	40624
Создание лесных плантаций и их эксплуатация			Кварталы 1-10, 17-23, 31-37, 41-52, 56-68, 70-80, 86-89, 91-99, 106, 107, 109-115, 120, 121, 124-127, 137, 138. Части кварталов 11-16, 24-30, 38-40, 53-55, 69, 90, 108, 122, 123	24672
Выращивание лесных плодовых, ягодных, декоративных растений, лекарственных растений			Кварталы 1-198	40624
Выращивание посадочного материала лесных растений (саженцев, семян)			Кварталы 1-198	40624
Выполнение работ по геологическому изучению недр, осуществление изыскательских работ (см. п. 32,33 Приказа Рослесхоза от 14.12.10г. № 485, Постановление № 161)			Кварталы 1-198	40624

Виды разрешенного использования лесов	Наименование участкового лесничества	Перечень кварталов или их частей	Площадь, га	
1	2	3	4	
*Разработка месторождений полезных ископаемых (см. п. 32,33 Приказа Рослесхоза от 14.12.10г. № 485)		Кварталы 1-101, 104-132, 134-144, 147-151, 163, 164, 174, 175, 178-181, 183-186, 188-193	35140	
Строительство и эксплуатация водохранилищ и иных искусственных водных объектов, а также морских портов, морских терминалов, речных портов, причалов (см. п. 32,33 Приказа Рослесхоза от 14.12.10г. № 485)		Кварталы 1-101, 104-132, 134-144, 147-151, 163, 164, 174, 175, 178-181, 183-186, 188-193	35140	
Строительство и эксплуатация гидротехнических сооружений (см. п. 32,33 Приказа Рослесхоза от 14.12.10г. № 485)		Кварталы 1-198	40624	
**Строительство, реконструкция, эксплуатация линейных объектов (дороги)		Кварталы 1-101, 104-132, 134-144, 147-151, 163, 164, 174, 175, 178-181, 183-186, 188-193	35140	
**Строительство, реконструкция, эксплуатация линий электропередачи, линий связи подземных трубопроводов (см. п. 32,33 Приказа Рослесхоза от 14.12.10г. № 485)		Кварталы 1-101, 104-132, 134-144, 147-151, 163, 164, 174, 175, 178-181, 183-186, 188-193	35140	
Переработка древесины и иных лесных ресурсов		Кварталы 1-10, 17-23, 31-37, 41-52, 56-68, 70-80, 86-89, 91-99, 106, 107, 109-115, 120, 121, 124-127, 137, 138. Части кварталов 11-16, 24-30, 38-40, 53-55, 69, 90, 108, 122, 123	24672	
Осуществление религиозной деятельности		Кварталы 1-198	40624	
Заготовка древесины		Манчажский участок	Кварталы 1-57	12432
Заготовка живицы			Кварталы 1-47, 50, 51, 57. Части кварталов 53-56	11167
Заготовка и сбор недревесных лесных ресурсов			Кварталы 1-57	12432
Заготовка пищевых лесных ресурсов и сбор лекарственных растений	Кварталы 1-57		12432	
Осуществление видов деятельности в сфере охотничьего хозяйства	Кварталы 1-47, 50, 51, 57. Части кварталов 53-56		11167	
Ведение сельского хозяйства	Кварталы 1-47, 50, 51, 57. Части кварталов 53-56		11167	
Ведение сельского хозяйства (пчеловодство и сенокошение) см. п.2 "Правил использования лесов для ведения сельского хозяйства"	Кварталы 1-47, 50, 51, 57. Части кварталов 53-56		11167	
Осуществление научно-исследовательской деятельности, образовательной деятельности	Кварталы 1-57		12432	
Осуществление рекреационной деятельности	Кварталы 1-57		12432	

Виды разрешенного использования лесов	Наименование участкового лесничества	Перечень кварталов или их частей	Площадь, га	
1	2	3	4	
Создание лесных плантаций и их эксплуатация		Кварталы 1-7, 9, 15-20, 22-37, 44-47. Части кварталов 8, 10-14, 21	9018	
Выращивание лесных плодовых, ягодных, декоративных растений, лекарственных растений		Кварталы 1-57	12432	
Выращивание посадочного материала лесных растений (саженцев, сеянцев)		Кварталы 1-57	12432	
Выполнение работ по геологическому изучению недр, осуществление изыскательских работ (см. п. 32,33 Приказа Рослесхоза от 14.12.10г. № 485, Постановление № 161)		Кварталы 1-57	12432	
*Разработка месторождений полезных ископаемых (см. п. 32,33 Приказа Рослесхоза от 14.12.10г. № 485)		Кварталы 1-47, 50, 51, 57. Части кварталов 53-56	11167	
Строительство и эксплуатация водохранилищ и иных искусственных водных объектов, а также морских портов, морских терминалов, речных портов, причалов (см. п. 32,33 Приказа Рослесхоза от 14.12.10г. № 485)		Кварталы 1-47, 50, 51, 57. Части кварталов 53-56	11167	
Строительство и эксплуатация гидротехнических сооружений (см. п. 32,33 Приказа Рослесхоза от 14.12.10г. № 485)		Кварталы 1-57	12432	
**Строительство, реконструкция, эксплуатация линейных объектов (дороги)		Кварталы 1-47, 50, 51, 57. Части кварталов 53-56	11167	
**Строительство, реконструкция, эксплуатация линий электропередачи, линий связи подземных трубопроводов (см. п. 32,33 Приказа Рослесхоза от 14.12.10г. № 485)		Кварталы 1-47, 50, 51, 57. Части кварталов 53-56	11167	
Переработка древесины и иных лесных ресурсов		Кварталы 1-7, 9, 15-20, 22-37, 44-47. Части кварталов 8, 10-14, 21	9018	
Осуществление религиозной деятельности		Кварталы 1-57	12432	
Заготовка древесины		Урочище КСП «Азигуловское»	Кварталы 1-8	1440
Заготовка живицы			Кварталы 1-8	1440
Заготовка и сбор недревесных лесных ресурсов			Кварталы 1-8	1440
Заготовка пищевых лесных ресурсов и сбор лекарственных растений	Кварталы 1-8		1440	
Осуществление видов деятельности в сфере охотничьего хозяйства	Кварталы 1-8		1440	
Ведение сельского хозяйства	Кварталы 1-8		1440	



Виды разрешенного использования лесов	Наименование участкового лесничества	Перечень кварталов или их частей	Площадь, га
1	2	3	4
Ведение сельского хозяйства (пчеловодство и сенокошение) см. п.2 "Правил использования лесов для ведения сельского хозяйства"		Кварталы 1-8	1440
Осуществление научно-исследовательской деятельности, образовательной деятельности		Кварталы 1-8	1440
Осуществление рекреационной деятельности		Кварталы 1-8	1440
Создание лесных плантаций и их эксплуатация		Квартал 5. Части кварталов 6-8	538
Выращивание лесных плодовых, ягодных, декоративных растений, лекарственных растений		Кварталы 1-8	1440
Выращивание посадочного материала лесных растений (саженцев, сеянцев)		Кварталы 1-8	1440
Выполнение работ по геологическому изучению недр, осуществление изыскательских работ (см. п. 32,33 Приказа Рослесхоза от 14.12.10г. № 485, Постановление № 161)		Кварталы 1-8	1440
*Разработка месторождений полезных ископаемых (см. п. 32,33 Приказа Рослесхоза от 14.12.10г. № 485)		Кварталы 1-8	1440
Строительство и эксплуатация водохранилищ и иных искусственных водных объектов, а также морских портов, морских терминалов, речных портов, причалов (см. п. 32,33 Приказа Рослесхоза от 14.12.10г. № 485)		Кварталы 1-8	1440
Строительство и эксплуатация гидротехнических сооружений (см. п. 32,33 Приказа Рослесхоза от 14.12.10г. № 485)		Кварталы 1-8	1440
**Строительство, реконструкция, эксплуатация линейных объектов (дороги)		Кварталы 1-8	1440
**Строительство, реконструкция, эксплуатация линий электропередачи, линий связи подземных трубопроводов (см. п. 32,33 Приказа Рослесхоза от 14.12.10г. № 485)		Кварталы 1-8	1440
Переработка древесины и иных лесных ресурсов		Квартал 5. Части кварталов 6-8	538
Осуществление религиозной деятельности		Кварталы 1-8	1440
Заготовка древесины	Урочище КСП «Бакийковское»	Кварталы 1-6	1138
Заготовка живицы	Урочище КСП «Бакийковское»	Кварталы 1-6	1138

Виды разрешенного использования лесов	Наименование участкового лесничества	Перечень кварталов или их частей	Площадь, га
1	2	3	4
Заготовка и сбор недревесных лесных ресурсов		Кварталы 1-6	1138
Заготовка пищевых лесных ресурсов и сбор лекарственных растений		Кварталы 1-6	1138
Осуществление видов деятельности в сфере охотничьего хозяйства		Кварталы 1-6	1138
Ведение сельского хозяйства		Кварталы 1-6	1138
Ведение сельского хозяйства (пчеловодство и сенокошение) см. п.2 "Правил использования лесов для ведения сельского хозяйства"		Кварталы 1-6	1138
Осуществление научно-исследовательской деятельности, образовательной деятельности		Кварталы 1-6	1138
Осуществление рекреационной деятельности		Кварталы 1-6	1138
Создание лесных плантаций и их эксплуатация		Кварталы 3-5. Части кварталов 1, 2, 6	868
Выращивание лесных плодовых, ягодных, декоративных растений, лекарственных растений		Кварталы 1-6	1138
Выращивание посадочного материала лесных растений (саженцев, семян)		Кварталы 1-6	1138
Выполнение работ по геологическому изучению недр, осуществление изыскательских работ (см. п. 32,33 Приказа Рослесхоза от 14.12.10г. № 485, Постановление № 161)		Кварталы 1-6	1138
*Разработка месторождений полезных ископаемых (см. п. 32,33 Приказа Рослесхоза от 14.12.10г. № 485)		Кварталы 1-6	1138
Строительство и эксплуатация водохранилищ и иных искусственных водных объектов, а также морских портов, морских терминалов, речных портов, причалов (см. п. 32,33 Приказа Рослесхоза от 14.12.10г. № 485)		Кварталы 1-6	1138
Строительство и эксплуатация гидротехнических сооружений (см. п. 32,33 Приказа Рослесхоза от 14.12.10г. № 485)		Кварталы 1-6	1138
**Строительство, реконструкция, эксплуатация линейных объектов (дороги)		Кварталы 1-6	1138
**Строительство, реконструкция, эксплуатация линий электропередачи, линий связи подземных трубопроводов (см. п. 32,33 Приказа Рослесхоза от 14.12.10г. № 485)	Кварталы 1-6	1138	

Виды разрешенного использования лесов	Наименование участкового лесничества	Перечень кварталов или их частей	Площадь, га	
1	2	3	4	
Переработка древесины и иных лесных ресурсов		Кварталы 3-5. Части кварталов 1, 2, 6	868	
Осуществление религиозной деятельности		Кварталы 1-6	1138	
Заготовка древесины		Урочище КСП «Бардымское»	Кварталы 1-12	2590
Заготовка живицы		Кварталы 1-12	2590	
Заготовка и сбор недревесных лесных ресурсов		Кварталы 1-12	2590	
Заготовка пищевых лесных ресурсов и сбор лекарственных растений		Кварталы 1-12	2590	
Осуществление видов деятельности в сфере охотничьего хозяйства		Кварталы 1-12	2590	
Ведение сельского хозяйства		Кварталы 1-12	2590	
Ведение сельского хозяйства (пчеловодство и сенокошение) см. п.2 "Правил использования лесов для ведения сельского хозяйства"		Кварталы 1-12	2590	
Осуществление научно-исследовательской деятельности, образовательной деятельности		Кварталы 1-12	2590	
Осуществление рекреационной деятельности		Кварталы 1-12	2590	
Создание лесных плантаций и их эксплуатация		Кварталы 5, 9. Части кварталов 1-4, 6-8, 10-12	2140	
Выращивание лесных плодовых, ягодных, декоративных растений, лекарственных растений		Кварталы 1-12	2590	
Выращивание посадочного материала лесных растений (саженцев, семян)		Кварталы 1-12	2590	
Выполнение работ по геологическому изучению недр, осуществление изыскательских работ (см. п. 32,33 Приказа Рослесхоза от 14.12.10г. № 485, Постановление № 161)		Кварталы 1-12	2590	
*Разработка месторождений полезных ископаемых (см. п. 32,33 Приказа Рослесхоза от 14.12.10г. № 485)		Кварталы 1-12	2590	
Строительство и эксплуатация водохранилищ и иных искусственных водных объектов, а также морских портов, морских терминалов, речных портов, причалов (см. п. 32,33 Приказа Рослесхоза от 14.12.10г. № 485)		Кварталы 1-12	2590	
Строительство и эксплуатация гидротехнических сооружений (см. п. 32,33 Приказа Рослесхоза от		Кварталы 1-12	2590	

Виды разрешенного использования лесов	Наименование участкового лесничества	Перечень кварталов или их частей	Площадь, га	
1	2	3	4	
14.12.10г. № 485)				
**Строительство, реконструкция, эксплуатация линейных объектов (дороги)		Кварталы 1-12	2590	
**Строительство, реконструкция, эксплуатация линий электропередачи, линий связи подземных трубопроводов (см. п. 32,33 Приказа Рослесхоза от 14.12.10г. № 485)		Кварталы 1-12	2590	
Переработка древесины и иных лесных ресурсов		Кварталы 5, 9. Части кварталов 1-4, 6-8, 10-12	2140	
Осуществление религиозной деятельности		Кварталы 1-12	2590	
Заготовка древесины		Урочище КСП «Пантелейковское»	Кварталы 1-8	793
Заготовка живицы			Кварталы 1-8	793
Заготовка и сбор недревесных лесных ресурсов			Кварталы 1-8	793
Заготовка пищевых лесных ресурсов и сбор лекарственных растений			Кварталы 1-8	793
Осуществление видов деятельности в сфере охотничьего хозяйства			Кварталы 1-8	793
Ведение сельского хозяйства			Кварталы 1-8	793
Ведение сельского хозяйства (пчеловодство и сенокошение) см. п.2 "Правил использования лесов для ведения сельского хозяйства"			Кварталы 1-8	793
Осуществление научно-исследовательской деятельности, образовательной деятельности			Кварталы 1-8	793
Осуществление рекреационной деятельности			Кварталы 1-8	793
Создание лесных плантаций и их эксплуатация			Кварталы 1-8	793
Выращивание лесных плодовых, ягодных, декоративных растений, лекарственных растений	Кварталы 1-8		793	
Выращивание посадочного материала лесных растений (саженцев, семян)	Кварталы 1-8		793	
Выполнение работ по геологическому изучению недр, осуществление изыскательских работ (см. п. 32,33 Приказа Рослесхоза от 14.12.10г. № 485, Постановление № 161)	Кварталы 1-8		793	
*Разработка месторождений полезных ископаемых (см. п. 32,33 Приказа Рослесхоза от	Кварталы 1-8		793	

Виды разрешенного использования лесов	Наименование участкового лесничества	Перечень кварталов или их частей	Площадь, га	
1	2	3	4	
14.12.10г. № 485)				
Строительство и эксплуатация водохранилищ и иных искусственных водных объектов, а также морских портов, морских терминалов, речных портов, причалов (см. п. 32,33 Приказа Рослесхоза от 14.12.10г. № 485)		Кварталы 1-8	793	
Строительство и эксплуатация гидротехнических сооружений (см. п. 32,33 Приказа Рослесхоза от 14.12.10г. № 485)		Кварталы 1-8	793	
**Строительство, реконструкция, эксплуатация линейных объектов (дороги)		Кварталы 1-8	793	
**Строительство, реконструкция, эксплуатация линий электропередачи, линий связи подземных трубопроводов (см. п. 32,33 Приказа Рослесхоза от 14.12.10г. № 485)		Кварталы 1-8	793	
Переработка древесины и иных лесных ресурсов		Кварталы 1-8	793	
Осуществление религиозной деятельности		Кварталы 1-8	793	
Заготовка древесины		Урочище ОАО агрофирма Манчажская	Кварталы 1-12	2580
Заготовка живицы			Кварталы 1-12	2580
Заготовка и сбор недревесных лесных ресурсов			Кварталы 1-12	2580
Заготовка пищевых лесных ресурсов и сбор лекарственных растений	Кварталы 1-12		2580	
Осуществление видов деятельности в сфере охотничьего хозяйства	Кварталы 1-12		2580	
Ведение сельского хозяйства	Кварталы 1-12		2580	
Ведение сельского хозяйства (пчеловодство и сенокошение) см. п.2 "Правил использования лесов для ведения сельского хозяйства"	Кварталы 1-12		2580	
Осуществление научно-исследовательской деятельности, образовательной деятельности	Кварталы 1-12		2580	
Осуществление рекреационной деятельности	Кварталы 1-12		2580	
Создание лесных плантаций и их эксплуатация	Кварталы 3, 4, 7, 8, 11, 12. Части кварталов 2, 5, 6, 9, 10		2182	
Выращивание лесных плодовых, ягодных, декоративных растений, лекарственных растений	Кварталы 1-12	2580		

Виды разрешенного использования лесов	Наименование участкового лесничества	Перечень кварталов или их частей	Площадь, га
1	2	3	4
Выращивание посадочного материала лесных растений (саженцев, семян)		Кварталы 1-12	2580
Выполнение работ по геологическому изучению недр, осуществление изыскательских работ (см. п. 32,33 Приказа Рослесхоза от 14.12.10г. № 485, Постановление № 161)		Кварталы 1-12	2580
*Разработка месторождений полезных ископаемых (см. п. 32,33 Приказа Рослесхоза от 14.12.10г. № 485)		Кварталы 1-12	2580
Строительство и эксплуатация водохранилищ и иных искусственных водных объектов, а также морских портов, морских терминалов, речных портов, причалов (см. п. 32,33 Приказа Рослесхоза от 14.12.10г. № 485)		Кварталы 1-12	2580
Строительство и эксплуатация гидротехнических сооружений (см. п. 32,33 Приказа Рослесхоза от 14.12.10г. № 485)		Кварталы 1-12	2580
**Строительство, реконструкция, эксплуатация линейных объектов (дороги)		Кварталы 1-12	2580
**Строительство, реконструкция, эксплуатация линий электропередачи, линий связи подземных трубопроводов (см. п. 32,33 Приказа Рослесхоза от 14.12.10г. № 485)		Кварталы 1-12	2580
Переработка древесины и иных лесных ресурсов		Кварталы 3, 4, 7, 8, 11, 12. Части кварталов 2, 5, 6, 9, 10	2182
Осуществление религиозной деятельности		Кварталы 1-12	2580
Заготовка древесины		Урочище СПК «Куркинское»	Кварталы 1-7
Заготовка живицы	Кварталы 1-7		1144
Заготовка и сбор недревесных лесных ресурсов	Кварталы 1-7		1144
Заготовка пищевых лесных ресурсов и сбор лекарственных растений	Кварталы 1-7		1144
Осуществление видов деятельности в сфере охотничьего хозяйства	Кварталы 1-7		1144
Ведение сельского хозяйства	Кварталы 1-7		1144
Ведение сельского хозяйства (пчеловодство и сенокошение) см. п.2 "Правил использования лесов для ведения сельского хозяйства"	Кварталы 1-7		1144

Виды разрешенного использования лесов	Наименование участкового лесничества	Перечень кварталов или их частей	Площадь, га	
1	2	3	4	
Осуществление научно-исследовательской деятельности, образовательной деятельности		Кварталы 1-7	1144	
Осуществление рекреационной деятельности		Кварталы 1-7	1144	
Создание лесных плантаций и их эксплуатация		Кварталы 6, 7. Части кварталов 4, 5	611	
Выращивание лесных плодовых, ягодных, декоративных растений, лекарственных растений		Кварталы 1-7	1144	
Выращивание посадочного материала лесных растений (саженцев, семян)		Кварталы 1-7	1144	
Выполнение работ по геологическому изучению недр, осуществление изыскательских работ (см. п. 32,33 Приказа Рослесхоза от 14.12.10г. № 485, Постановление № 161)		Кварталы 1-7	1144	
*Разработка месторождений полезных ископаемых (см. п. 32,33 Приказа Рослесхоза от 14.12.10г. № 485)		Кварталы 1-7	1144	
Строительство и эксплуатация водохранилищ и иных искусственных водных объектов, а также морских портов, морских терминалов, речных портов, причалов (см. п. 32,33 Приказа Рослесхоза от 14.12.10г. № 485)		Кварталы 1-7	1144	
Строительство и эксплуатация гидротехнических сооружений (см. п. 32,33 Приказа Рослесхоза от 14.12.10г. № 485)		Кварталы 1-7	1144	
**Строительство, реконструкция, эксплуатация линейных объектов (дороги)		Кварталы 1-7	1144	
**Строительство, реконструкция, эксплуатация линий электропередачи, линий связи подземных трубопроводов (см. п. 32,33 Приказа Рослесхоза от 14.12.10г. № 485)		Кварталы 1-7	1144	
Переработка древесины и иных лесных ресурсов		Кварталы 6, 7. Части кварталов 4, 5	611	
Осуществление религиозной деятельности		Кварталы 1-7	1144	
Заготовка древесины		Урочище ТОО «Артинское»	Кварталы 1-15	2423
Заготовка живицы			Кварталы 1-15	2423
Заготовка и сбор недревесных лесных ресурсов	Кварталы 1-15		2423	
Заготовка пищевых лесных ресурсов и сбор лекарственных растений	Кварталы 1-15		2423	

Виды разрешенного использования лесов	Наименование участкового лесничества		Перечень кварталов или их частей	Площадь, га
1	2		3	4
Осуществление видов деятельности в сфере охотничьего хозяйства			Кварталы 1-15	2423
Ведение сельского хозяйства			Кварталы 1-15	2423
Ведение сельского хозяйства (пчеловодство и сенокошение) см. п.2 "Правил использования лесов для ведения сельского хозяйства"			Кварталы 1-15	2423
Осуществление научно-исследовательской деятельности, образовательной деятельности			Кварталы 1-15	2423
Осуществление рекреационной деятельности			Кварталы 1-15	2423
Создание лесных плантаций и их эксплуатация			Кварталы 2, 11, 12	637
Выращивание лесных плодовых, ягодных, декоративных растений, лекарственных растений			Кварталы 1-15	2423
Выращивание посадочного материала лесных растений (саженцев, сеянцев)			Кварталы 1-15	2423
Выполнение работ по геологическому изучению недр, осуществление изыскательских работ (см. п. 32,33 Приказа Рослесхоза от 14.12.10г. № 485, Постановление № 161)			Кварталы 1-15	2423
*Разработка месторождений полезных ископаемых (см. п. 32,33 Приказа Рослесхоза от 14.12.10г. № 485)			Кварталы 1-15	2423
Строительство и эксплуатация водохранилищ и иных искусственных водных объектов, а также морских портов, морских терминалов, речных портов, причалов (см. п. 32,33 Приказа Рослесхоза от 14.12.10г. № 485)			Кварталы 1-15	2423
Строительство и эксплуатация гидротехнических сооружений (см. п. 32,33 Приказа Рослесхоза от 14.12.10г. № 485)			Кварталы 1-15	2423
**Строительство, реконструкция, эксплуатация линейных объектов (дороги)			Кварталы 1-15	2423
**Строительство, реконструкция, эксплуатация линий электропередачи, линий связи подземных трубопроводов (см. п. 32,33 Приказа Рослесхоза от 14.12.10г. № 485)			Кварталы 1-15	2423
Переработка древесины и иных лесных ресурсов			Кварталы 2, 11, 12	637
Осуществление религиозной деятельности			Кварталы 1-15	2423



Виды разрешенного использования лесов	Наименование участкового лесничества		Перечень кварталов или их частей	Площадь, га
1	2		3	4
Заготовка древесины	Афанасьевское участковое лесничество	Афанасьевский участок	Кварталы 1-116	29152
Заготовка живицы			Кварталы 1-20, 23-28, 30-35, 39-41, 43-45, 48-76, 78-86, 88, 89, 93-98, 102, 103, 105, 108-111, 113. Части кварталов 42, 46, 47, 104	24110
Заготовка и сбор недревесных лесных ресурсов			Кварталы 1-116	29152
Заготовка пищевых лесных ресурсов и сбор лекарственных растений			Кварталы 1-116	29152
Осуществление видов деятельности в сфере охотничьего хозяйства			Кварталы 1-20, 23-28, 30-35, 39-41, 43-45, 48-76, 78-86, 88, 89, 93-98, 102, 103, 105, 108-111, 113. Части кварталов 42, 46, 47, 104	24110
Ведение сельского хозяйства			Кварталы 1-20, 23-28, 30-35, 39-41, 43-45, 48-76, 78-86, 88, 89, 93-98, 102, 103, 105, 108-111, 113. Части кварталов 42, 46, 47, 104	24110
Ведение сельского хозяйства (пчеловодство и сенокошение) см. п.2 "Правил использования лесов для ведения сельского хозяйства"			Кварталы 1-20, 23-28, 30-35, 39-41, 43-45, 48-76, 78-86, 88, 89, 93-98, 102, 103, 105, 108-111, 113. Части кварталов 42, 46, 47, 104	24110
Осуществление научно-исследовательской деятельности, образовательной деятельности			Кварталы 1-116	29152
Осуществление рекреационной деятельности			Кварталы 1-116	29152
Создание лесных плантаций и их эксплуатация			Кварталы 1, 4, 6-10, 13, 14, 17-20, 23, 24, 27, 28, 30, 31, 34, 35, 39, 40, 43-45, 48-51, 53-59, 61-68, 71-76, 78, 79, 82-86, 88, 89, 97, 98, 105, 108-111. Части кварталов 3, 5, 15, 16, 25, 26, 32, 33, 42, 46, 47, 113	20586
Выращивание лесных плодовых, ягодных, декоративных растений, лекарственных растений			Кварталы 1-116	29152
Выращивание посадочного материала лесных растений (саженцев, семян)			Кварталы 1-116	29152
Выполнение работ по геологическому изучению недр, осуществление изыскательских работ (см. п. 32,33 Приказа Рослесхоза от 14.12.10г. № 485, Постановление № 161)			Кварталы 1-116	29152
*Разработка месторождений полезных ископаемых (см. п. 32,33 Приказа Рослесхоза от 14.12.10г. № 485)			Кварталы 1-20, 23-28, 30-35, 39-41, 43-45, 48-76, 78-86, 88, 89, 93-98, 102, 103, 105, 108-111, 113. Части кварталов 42, 46, 47, 104	24110
Строительство и эксплуатация водохранилищ и иных искусственных водных объектов, а также морских портов, морских терминалов, речных портов, причалов (см. п. 32,33 Приказа Рослесхоза от 14.12.10г. № 485)	Кварталы 1-20, 23-28, 30-35, 39-41, 43-45, 48-76, 78-86, 88, 89, 93-98, 102, 103, 105, 108-111, 113. Части кварталов 42, 46, 47, 104	24110		

Виды разрешенного использования лесов	Наименование участкового лесничества	Перечень кварталов или их частей	Площадь, га	
1	2	3	4	
Строительство и эксплуатация гидротехнических сооружений (см. п. 32,33 Приказа Рослесхоза от 14.12.10г. № 485)		Кварталы 1-116	29152	
**Строительство, реконструкция, эксплуатация линейных объектов (дороги)		Кварталы 1-20, 23-28, 30-35, 39-41, 43-45, 48-76, 78-86, 88, 89, 93-98, 102, 103, 105, 108-111, 113. Части кварталов 42, 46, 47, 104	24110	
**Строительство, реконструкция, эксплуатация линий электропередачи, линий связи подземных трубопроводов (см. п. 32,33 Приказа Рослесхоза от 14.12.10г. № 485)		Кварталы 1-20, 23-28, 30-35, 39-41, 43-45, 48-76, 78-86, 88, 89, 93-98, 102, 103, 105, 108-111, 113. Части кварталов 42, 46, 47, 104	24110	
Переработка древесины и иных лесных ресурсов		Кварталы 1, 4, 6-10, 13, 14, 17-20, 23, 24, 27, 28, 30, 31, 34, 35, 39, 40, 43-45, 48-51, 53-59, 61-68, 71-76, 78, 79, 82-86, 88, 89, 97, 98, 105, 108-111. Части кварталов 3, 5, 15, 16, 25, 26, 32, 33, 42, 46, 47, 113	20586	
Осуществление религиозной деятельности		Кварталы 1-116	29152	
Заготовка древесины		Ачитский участок	Кварталы 1-118	25874
Заготовка живицы			Кварталы 1-89, 91, 99-105, 113. Части кварталов 90, 92, 94, 108, 109	22125
Заготовка и сбор недревесных лесных ресурсов			Кварталы 1-118	25874
Заготовка пищевых лесных ресурсов и сбор лекарственных растений			Кварталы 1-118	25874
Осуществление видов деятельности в сфере охотничьего хозяйства			Кварталы 1-89, 91, 99-105, 113. Части кварталов 90, 92, 94, 108, 109	22125
Ведение сельского хозяйства	Кварталы 1-89, 91, 99-105, 113. Части кварталов 90, 92, 94, 108, 109		22125	
Ведение сельского хозяйства (пчеловодство и сенокошение) см. п.2 "Правил использования лесов для ведения сельского хозяйства"	Кварталы 1-89, 91, 99-105, 113. Части кварталов 90, 92, 94, 108, 109		22125	
Осуществление научно-исследовательской деятельности, образовательной деятельности	Кварталы 1-118		25874	
Осуществление рекреационной деятельности	Кварталы 1-118		25874	
Создание лесных плантаций и их эксплуатация	Кварталы 1-3, 6-11, 13-16, 19-24, 27, 28, 31-36, 39-45, 48-75, 103. Части кварталов 38, 101, 102, 104, 105		16046	
Выращивание лесных плодовых, ягодных, декоративных растений, лекарственных растений	Кварталы 1-118	25874		
Выращивание посадочного материала лесных растений (саженцев, семян)	Кварталы 1-118	25874		
Выполнение работ по геологическому изучению	Кварталы 1-118	25874		

Виды разрешенного использования лесов	Наименование участкового лесничества	Перечень кварталов или их частей	Площадь, га	
1	2	3	4	
недр, осуществление изыскательских работ (см. п. 32,33 Приказа Рослесхоза от 14.12.10г. № 485, Постановление № 161)				
*Разработка месторождений полезных ископаемых (см. п. 32,33 Приказа Рослесхоза от 14.12.10г. № 485)		Кварталы 1-89, 91, 99-105, 113. Части кварталов 90, 92, 94, 108, 109	22125	
Строительство и эксплуатация водохранилищ и иных искусственных водных объектов, а также морских портов, морских терминалов, речных портов, причалов (см. п. 32,33 Приказа Рослесхоза от 14.12.10г. № 485)		Кварталы 1-89, 91, 99-105, 113. Части кварталов 90, 92, 94, 108, 109	22125	
Строительство и эксплуатация гидротехнических сооружений (см. п. 32,33 Приказа Рослесхоза от 14.12.10г. № 485)		Кварталы 1-118	25874	
**Строительство, реконструкция, эксплуатация линейных объектов (дороги)		Кварталы 1-89, 91, 99-105, 113. Части кварталов 90, 92, 94, 108, 109	22125	
**Строительство, реконструкция, эксплуатация линий электропередачи, линий связи подземных трубопроводов (см. п. 32,33 Приказа Рослесхоза от 14.12.10г. № 485)		Кварталы 1-89, 91, 99-105, 113. Части кварталов 90, 92, 94, 108, 109	22125	
Переработка древесины и иных лесных ресурсов		Кварталы 1-3, 6-11, 13-16, 19-24, 27, 28, 31-36, 39-45, 48-75, 103. Части кварталов 38, 101, 102, 104, 105	16046	
Осуществление религиозной деятельности		Кварталы 1-118	25874	
Заготовка древесины		Урочище СПК «Афанасьевский»	Кварталы 1-74	11306
Заготовка живицы			Кварталы 1-74	11306
Заготовка и сбор недревесных лесных ресурсов	Кварталы 1-74		11306	
Заготовка пищевых лесных ресурсов и сбор лекарственных растений	Кварталы 1-74		11306	
Осуществление видов деятельности в сфере охотничьего хозяйства	Кварталы 1-74		11306	
Ведение сельского хозяйства	Кварталы 1-74		11306	
Ведение сельского хозяйства (пчеловодство и сенокошение) см. п.2 "Правил использования лесов для ведения сельского хозяйства"	Кварталы 1-74		11306	
Осуществление научно-исследовательской деятельности, образовательной деятельности	Кварталы 1-74		11306	
Осуществление рекреационной деятельности	Кварталы 1-74		11306	

Виды разрешенного использования лесов	Наименование участкового лесничества	Перечень кварталов или их частей	Площадь, га	
1	2	3	4	
Создание лесных плантаций и их эксплуатация		Кварталы 5, 8-12, 18, 19, 27, 30-32, 37, 42, 44, 45, 48, 49, 52-55, 57-59, 61-64, 66-74. Части кварталов 2, 6, 16, 17, 23, 28, 29, 34, 36, 38-41, 43, 46, 47, 50, 51, 56, 60, 65	7989	
Выращивание лесных плодовых, ягодных, декоративных растений, лекарственных растений		Кварталы 1-74	11306	
Выращивание посадочного материала лесных растений (саженцев, семян)		Кварталы 1-74	11306	
Выполнение работ по геологическому изучению недр, осуществление изыскательских работ (см. п. 32,33 Приказа Рослесхоза от 14.12.10г. № 485, Постановление № 161)		Кварталы 1-74	11306	
*Разработка месторождений полезных ископаемых (см. п. 32,33 Приказа Рослесхоза от 14.12.10г. № 485)		Кварталы 1-74	11306	
Строительство и эксплуатация водохранилищ и иных искусственных водных объектов, а также морских портов, морских терминалов, речных портов, причалов (см. п. 32,33 Приказа Рослесхоза от 14.12.10г. № 485)		Кварталы 1-74	11306	
Строительство и эксплуатация гидротехнических сооружений (см. п. 32,33 Приказа Рослесхоза от 14.12.10г. № 485)		Кварталы 1-74	11306	
**Строительство, реконструкция, эксплуатация линейных объектов (дороги)		Кварталы 1-74	11306	
**Строительство, реконструкция, эксплуатация линий электропередачи, линий связи подземных трубопроводов (см. п. 32,33 Приказа Рослесхоза от 14.12.10г. № 485)		Кварталы 1-74	11306	
Переработка древесины и иных лесных ресурсов		Кварталы 5, 8-12, 18, 19, 27, 30-32, 37, 42, 44, 45, 48, 49, 52-55, 57-59, 61-64, 66-74. Части кварталов 2, 6, 16, 17, 23, 28, 29, 34, 36, 38-41, 43, 46, 47, 50, 51, 56, 60, 65	7989	
Осуществление религиозной деятельности		Кварталы 1-74	11306	
Заготовка древесины		Урочище СПК «Корзуновский»	Кварталы 1-18	3930
Заготовка живицы			Кварталы 1-18	3930
Заготовка и сбор недревесных лесных ресурсов			Кварталы 1-18	3930
Заготовка пищевых лесных ресурсов и сбор лекарственных растений	Кварталы 1-18		3930	
Осуществление видов деятельности в сфере	Кварталы 1-18		3930	

Виды разрешенного использования лесов	Наименование участкового лесничества		Перечень кварталов или их частей	Площадь, га
1	2		3	4
охотничьего хозяйства				
Ведение сельского хозяйства			Кварталы 1-18	3930
Ведение сельского хозяйства (пчеловодство и сенокосение) см. п.2 "Правил использования лесов для ведения сельского хозяйства"			Кварталы 1-18	3930
Осуществление научно-исследовательской деятельности, образовательной деятельности			Кварталы 1-18	3930
Осуществление рекреационной деятельности			Кварталы 1-18	3930
Создание лесных плантаций и их эксплуатация			Кварталы 1-5, 8. Части кварталов 6, 7, 9, 12, 13, 17	1698
Выращивание лесных плодовых, ягодных, декоративных растений, лекарственных растений			Кварталы 1-18	3930
Выращивание посадочного материала лесных растений (саженцев, сеянцев)			Кварталы 1-18	3930
Выполнение работ по геологическому изучению недр, осуществление изыскательских работ (см. п. 32,33 Приказа Рослесхоза от 14.12.10г. № 485, Постановление № 161)			Кварталы 1-18	3930
*Разработка месторождений полезных ископаемых (см. п. 32,33 Приказа Рослесхоза от 14.12.10г. № 485)			Кварталы 1-18	3930
Строительство и эксплуатация водохранилищ и иных искусственных водных объектов, а также морских портов, морских терминалов, речных портов, причалов (см. п. 32,33 Приказа Рослесхоза от 14.12.10г. № 485)			Кварталы 1-18	3930
Строительство и эксплуатация гидротехнических сооружений (см. п. 32,33 Приказа Рослесхоза от 14.12.10г. № 485)			Кварталы 1-18	3930
**Строительство, реконструкция, эксплуатация линейных объектов (дороги)			Кварталы 1-18	3930
**Строительство, реконструкция, эксплуатация линий электропередачи, линий связи подземных трубопроводов (см. п. 32,33 Приказа Рослесхоза от 14.12.10г. № 485)			Кварталы 1-18	3930
Переработка древесины и иных лесных ресурсов			Кварталы 1-5, 8. Части кварталов 6, 7, 9, 12, 13, 17	1698
Осуществление религиозной деятельности			Кварталы 1-18	3930

Виды разрешенного использования лесов	Наименование участкового лесничества		Перечень кварталов или их частей	Площадь, га
1	2		3	4
Заготовка древесины	Ачитское участковое лесничество	СПК «Русско-Каршинский»	Кварталы 1-11	1648
Заготовка живицы			Кварталы 1-11	1648
Заготовка и сбор недревесных лесных ресурсов			Кварталы 1-11	1648
Заготовка пищевых лесных ресурсов и сбор лекарственных растений			Кварталы 1-11	1648
Осуществление видов деятельности в сфере охотничьего хозяйства			Кварталы 1-11	1648
Ведение сельского хозяйства			Кварталы 1-11	1648
Ведение сельского хозяйства (пчеловодство и сенокошение) см. п.2 "Правил использования лесов для ведения сельского хозяйства"			Кварталы 1-11	1648
Осуществление научно-исследовательской деятельности, образовательной деятельности			Кварталы 1-11	1648
Осуществление рекреационной деятельности			Кварталы 1-11	1648
Создание лесных плантаций и их эксплуатация			Кварталы 1-11	1648
Выращивание лесных плодовых, ягодных, декоративных растений, лекарственных растений			Кварталы 1-11	1648
Выращивание посадочного материала лесных растений (саженцев, сеянцев)			Кварталы 1-11	1648
Выполнение работ по геологическому изучению недр, осуществление изыскательских работ (см. п. 32,33 Приказа Рослесхоза от 14.12.10г. № 485, Постановление № 161)			Кварталы 1-11	1648
*Разработка месторождений полезных ископаемых (см. п. 32,33 Приказа Рослесхоза от 14.12.10г. № 485)			Кварталы 1-11	1648
Строительство и эксплуатация водохранилищ и иных искусственных водных объектов, а также морских портов, морских терминалов, речных портов, причалов (см. п. 32,33 Приказа Рослесхоза от 14.12.10г. № 485)			Кварталы 1-11	1648
Строительство и эксплуатация гидротехнических сооружений (см. п. 32,33 Приказа Рослесхоза от 14.12.10г. № 485)			Кварталы 1-11	1648
**Строительство, реконструкция, эксплуатация линейных объектов (дороги)	Кварталы 1-11	1648		

Виды разрешенного использования лесов	Наименование участкового лесничества	Перечень кварталов или их частей	Площадь, га	
1	2	3	4	
**Строительство, реконструкция, эксплуатация линий электропередачи, линий связи подземных трубопроводов (см. п. 32,33 Приказа Рослесхоза от 14.12.10г. № 485)		Кварталы 1-11	1648	
Переработка древесины и иных лесных ресурсов		Кварталы 1-11	1648	
Осуществление религиозной деятельности		Кварталы 1-11	1648	
Заготовка древесины		Урочище СПК «Ачитский»	Кварталы 1-24	3108
Заготовка живицы			Кварталы 1-3, 8, 9, 13, 17, 18, 22. Части кварталов 4, 6, 10, 11, 15, 16, 23, 24	1377
Заготовка и сбор недревесных лесных ресурсов			Кварталы 1-24	3108
Заготовка пищевых лесных ресурсов и сбор лекарственных растений			Кварталы 1-24	3108
Осуществление видов деятельности в сфере охотничьего хозяйства			Кварталы 1-3, 8, 9, 13, 17, 18, 22. Части кварталов 4, 6, 10, 11, 15, 16, 23, 24	1377
Ведение сельского хозяйства			Кварталы 1-3, 8, 9, 13, 17, 18, 22. Части кварталов 4, 6, 10, 11, 15, 16, 23, 24	1377
Ведение сельского хозяйства (пчеловодство и сенокошение) см. п.2 "Правил использования лесов для ведения сельского хозяйства"			Кварталы 1-24	3108
Осуществление научно-исследовательской деятельности, образовательной деятельности			Кварталы 1-24	3108
Осуществление рекреационной деятельности			Кварталы 1-24	3108
Создание лесных плантаций и их эксплуатация			Кварталы 1-3, 8, 9, 13, 17. Части кварталов 18, 22	1111
Выращивание лесных плодовых, ягодных, декоративных растений, лекарственных растений			Кварталы 1-24	3108
Выращивание посадочного материала лесных растений (саженцев, семян)			Кварталы 1-24	3108
Выполнение работ по геологическому изучению недр, осуществление изыскательских работ (см. п. 32,33 Приказа Рослесхоза от 14.12.10г. № 485, Постановление № 161)			Кварталы 1-24	3108
*Разработка месторождений полезных ископаемых (см. п. 32,33 Приказа Рослесхоза от 14.12.10г. № 485)			Кварталы 1-24	3108
Строительство и эксплуатация водохранилищ и иных искусственных водных объектов, а также морских портов, морских терминалов, речных		Кварталы 1-3, 8, 9, 13, 17, 18, 22. Части кварталов 4, 6, 10, 11, 15, 16, 23, 24	1377	

Виды разрешенного использования лесов	Наименование участкового лесничества	Перечень кварталов или их частей	Площадь, га	
1	2	3	4	
портов, причалов (см. п. 32,33 Приказа Рослесхоза от 14.12.10г. № 485)				
Строительство и эксплуатация гидротехнических сооружений (см. п. 32,33 Приказа Рослесхоза от 14.12.10г. № 485)		Кварталы 1-24	3108	
**Строительство, реконструкция, эксплуатация линейных объектов (дороги)		Кварталы 1-3, 8, 9, 13, 17, 18, 22. Части кварталов 4, 6, 10, 11, 15, 16, 23, 24	1377	
**Строительство, реконструкция, эксплуатация линий электропередачи, линий связи подземных трубопроводов (см. п. 32,33 Приказа Рослесхоза от 14.12.10г. № 485)		Кварталы 1-24	3108	
Переработка древесины и иных лесных ресурсов		Кварталы 1-3, 8, 9, 13, 17. Части кварталов 18, 22	1111	
Осуществление религиозной деятельности		Кварталы 1-24	3108	
Заготовка древесины		Урочище СПК «Б-Утинский»	Кварталы 8-68	7706
Заготовка живицы			Кварталы 8-34, 36-51, 53, 54, 60-62, 64-68. Части кварталов 35, 56, 59, 63	7013
Заготовка и сбор недревесных лесных ресурсов			Кварталы 8-68	7706
Заготовка пищевых лесных ресурсов и сбор лекарственных растений			Кварталы 8-68	7706
Осуществление видов деятельности в сфере охотничьего хозяйства	Кварталы 8-34, 36-51, 53, 54, 60-62, 64-68. Части кварталов 35, 56, 59, 63		7013	
Ведение сельского хозяйства	Кварталы 8-34, 36-51, 53, 54, 60-62, 64-68. Части кварталов 35, 56, 59, 63		7013	
Ведение сельского хозяйства (пчеловодство и сенокошение) см. п.2 "Правил использования лесов для ведения сельского хозяйства"	Кварталы 8-68		7706	
Осуществление научно-исследовательской деятельности, образовательной деятельности	Кварталы 8-68		7706	
Осуществление рекреационной деятельности	Кварталы 8-68		7706	
Создание лесных плантаций и их эксплуатация	Кварталы 8-11, 13-15, 32, 41-43, 46-51, 53, 54, 60-62, 64-68. Части кварталов 19-25, 56, 59, 63		4180	
Выращивание лесных плодовых, ягодных, декоративных растений, лекарственных растений	Кварталы 8-68		7706	
Выращивание посадочного материала лесных растений (саженцев, семян)	Кварталы 8-68		7706	
Выполнение работ по геологическому изучению недр, осуществление изыскательских работ (см. п.	Кварталы 8-68		7706	



Виды разрешенного использования лесов	Наименование участкового лесничества	Перечень кварталов или их частей	Площадь, га	
1	2	3	4	
32,33 Приказа Рослесхоза от 14.12.10г. № 485, Постановление № 161				
*Разработка месторождений полезных ископаемых (см. п. 32,33 Приказа Рослесхоза от 14.12.10г. № 485)		Кварталы 8-68	7706	
Строительство и эксплуатация водохранилищ и иных искусственных водных объектов, а также морских портов, морских терминалов, речных портов, причалов (см. п. 32,33 Приказа Рослесхоза от 14.12.10г. № 485)		Кварталы 8-34, 36-51, 53, 54, 60-62, 64-68. Части кварталов 35, 56, 59, 63	7013	
Строительство и эксплуатация гидротехнических сооружений (см. п. 32,33 Приказа Рослесхоза от 14.12.10г. № 485)		Кварталы 8-68	7706	
**Строительство, реконструкция, эксплуатация линейных объектов (дороги)		Кварталы 8-34, 36-51, 53, 54, 60-62, 64-68. Части кварталов 35, 56, 59, 63	7013	
**Строительство, реконструкция, эксплуатация линий электропередачи, линий связи подземных трубопроводов (см. п. 32,33 Приказа Рослесхоза от 14.12.10г. № 485)		Кварталы 8-68	7706	
Переработка древесины и иных лесных ресурсов		Кварталы 8-11, 13-15, 32, 41-43, 46-51, 53, 54, 60-62, 64-68. Части кварталов 19-25, 56, 59, 63	4180	
Осуществление религиозной деятельности		Кварталы 8-68	7706	
Заготовка древесины		Урочище СПК «В-Тиссинский»	Кварталы 1-16	2013
Заготовка живицы			Кварталы 1-16	2013
Заготовка и сбор недревесных лесных ресурсов			Кварталы 1-16	2013
Заготовка пищевых лесных ресурсов и сбор лекарственных растений			Кварталы 1-16	2013
Осуществление видов деятельности в сфере охотничьего хозяйства			Кварталы 1-16	2013
Ведение сельского хозяйства			Кварталы 1-16	2013
Ведение сельского хозяйства (пчеловодство и сенокошение) см. п.2 "Правил использования лесов для ведения сельского хозяйства"		Кварталы 1-16	2013	
Осуществление научно-исследовательской деятельности, образовательной деятельности		Кварталы 1-16	2013	
Осуществление рекреационной деятельности		Кварталы 1-16	2013	

Виды разрешенного использования лесов	Наименование участкового лесничества		Перечень кварталов или их частей	Площадь, га	
1	2		3	4	
Создание лесных плантаций и их эксплуатация			Кварталы 1-16	2013	
Выращивание лесных плодовых, ягодных, декоративных растений, лекарственных растений			Кварталы 1-16	2013	
Выращивание посадочного материала лесных растений (саженцев, сеянцев)			Кварталы 1-16	2013	
Выполнение работ по геологическому изучению недр, осуществление изыскательских работ (см. п. 32,33 Приказа Рослесхоза от 14.12.10г. № 485, Постановление № 161)			Кварталы 1-16	2013	
*Разработка месторождений полезных ископаемых (см. п. 32,33 Приказа Рослесхоза от 14.12.10г. № 485)			Кварталы 1-16	2013	
Строительство и эксплуатация водохранилищ и иных искусственных водных объектов, а также морских портов, морских терминалов, речных портов, причалов (см. п. 32,33 Приказа Рослесхоза от 14.12.10г. № 485)			Кварталы 1-16	2013	
Строительство и эксплуатация гидротехнических сооружений (см. п. 32,33 Приказа Рослесхоза от 14.12.10г. № 485)			Кварталы 1-16	2013	
**Строительство, реконструкция, эксплуатация линейных объектов (дороги)			Кварталы 1-16	2013	
**Строительство, реконструкция, эксплуатация линий электропередачи, линий связи подземных трубопроводов (см. п. 32,33 Приказа Рослесхоза от 14.12.10г. № 485)			Кварталы 1-16	2013	
Переработка древесины и иных лесных ресурсов			Кварталы 1-16	2013	
Осуществление религиозной деятельности			Кварталы 1-16	2013	
Заготовка древесины			Урочище СПК «Заря»	Кварталы 1-15	1814
Заготовка живицы				Кварталы 1-15	1814
Заготовка и сбор недревесных лесных ресурсов	Кварталы 1-15	1814			
Заготовка пищевых лесных ресурсов и сбор лекарственных растений	Кварталы 1-15	1814			
Осуществление видов деятельности в сфере охотничьего хозяйства	Кварталы 1-15	1814			
Ведение сельского хозяйства	Кварталы 1-15	1814			

Виды разрешенного использования лесов	Наименование участкового лесничества	Перечень кварталов или их частей	Площадь, га
1	2	3	4
Ведение сельского хозяйства (пчеловодство и сенокошение) см. п.2 "Правил использования лесов для ведения сельского хозяйства"		Кварталы 1-15	1814
Осуществление научно-исследовательской деятельности, образовательной деятельности		Кварталы 1-15	1814
Осуществление рекреационной деятельности		Кварталы 1-15	1814
Создание лесных плантаций и их эксплуатация		Кварталы 1-4	583
Выращивание лесных плодовых, ягодных, декоративных растений, лекарственных растений		Кварталы 1-15	1814
Выращивание посадочного материала лесных растений (саженцев, сеянцев)		Кварталы 1-15	1814
Выполнение работ по геологическому изучению недр, осуществление изыскательских работ (см. п. 32,33 Приказа Рослесхоза от 14.12.10г. № 485, Постановление № 161)		Кварталы 1-15	1814
*Разработка месторождений полезных ископаемых (см. п. 32,33 Приказа Рослесхоза от 14.12.10г. № 485)		Кварталы 1-15	1814
Строительство и эксплуатация водохранилищ и иных искусственных водных объектов, а также морских портов, морских терминалов, речных портов, причалов (см. п. 32,33 Приказа Рослесхоза от 14.12.10г. № 485)		Кварталы 1-15	1814
Строительство и эксплуатация гидротехнических сооружений (см. п. 32,33 Приказа Рослесхоза от 14.12.10г. № 485)		Кварталы 1-15	1814
**Строительство, реконструкция, эксплуатация линейных объектов (дороги)		Кварталы 1-15	1814
**Строительство, реконструкция, эксплуатация линий электропередачи, линий связи подземных трубопроводов (см. п. 32,33 Приказа Рослесхоза от 14.12.10г. № 485)		Кварталы 1-15	1814
Переработка древесины и иных лесных ресурсов		Кварталы 1-4	583
Осуществление религиозной деятельности		Кварталы 1-15	1814
Заготовка древесины	Урочище ТОО «Бакряжское»	Кварталы 1-31	3936
Заготовка живицы		Кварталы 1-31	3936

Виды разрешенного использования лесов	Наименование участкового лесничества	Перечень кварталов или их частей	Площадь, га
1	2	3	4
Заготовка и сбор недревесных лесных ресурсов		Кварталы 1-31	3936
Заготовка пищевых лесных ресурсов и сбор лекарственных растений		Кварталы 1-31	3936
Осуществление видов деятельности в сфере охотничьего хозяйства		Кварталы 1-31	3936
Ведение сельского хозяйства		Кварталы 1-31	3936
Ведение сельского хозяйства (пчеловодство и сенокошение) см. п.2 "Правил использования лесов для ведения сельского хозяйства"		Кварталы 1-31	3936
Осуществление научно-исследовательской деятельности, образовательной деятельности		Кварталы 1-31	3936
Осуществление рекреационной деятельности		Кварталы 1-31	3936
Создание лесных плантаций и их эксплуатация		Кварталы 1-21, 24, 26, 30, 31. Части кварталов 22, 23, 25, 27-29	3712
Выращивание лесных плодовых, ягодных, декоративных растений, лекарственных растений		Кварталы 1-31	3936
Выращивание посадочного материала лесных растений (саженцев, сеянцев)		Кварталы 1-31	3936
Выполнение работ по геологическому изучению недр, осуществление изыскательских работ (см. п. 32,33 Приказа Рослесхоза от 14.12.10г. № 485, Постановление № 161)		Кварталы 1-31	3936
*Разработка месторождений полезных ископаемых (см. п. 32,33 Приказа Рослесхоза от 14.12.10г. № 485)		Кварталы 1-31	3936
Строительство и эксплуатация водохранилищ и иных искусственных водных объектов, а также морских портов, морских терминалов, речных портов, причалов (см. п. 32,33 Приказа Рослесхоза от 14.12.10г. № 485)		Кварталы 1-31	3936
Строительство и эксплуатация гидротехнических сооружений (см. п. 32,33 Приказа Рослесхоза от 14.12.10г. № 485)		Кварталы 1-31	3936
**Строительство, реконструкция, эксплуатация линейных объектов (дороги)		Кварталы 1-31	3936
**Строительство, реконструкция, эксплуатация линий электропередачи, линий связи подземных трубопроводов (см. п. 32,33 Приказа Рослесхоза от 14.12.10г. № 485)		Кварталы 1-31	3936

Виды разрешенного использования лесов	Наименование участкового лесничества	Перечень кварталов или их частей	Площадь, га	
1	2	3	4	
Переработка древесины и иных лесных ресурсов		Кварталы 1-21, 24, 26, 30, 31. Части кварталов 22, 23, 25, 27-29	3712	
Осуществление религиозной деятельности		Кварталы 1-31	3936	
Заготовка древесины		Урочище ТОО «Русско-Потамский»	Кварталы 1-41	4523
Заготовка живицы			Кварталы 1-41	4523
Заготовка и сбор недревесных лесных ресурсов			Кварталы 1-41	4523
Заготовка пищевых лесных ресурсов и сбор лекарственных растений			Кварталы 1-41	4523
Осуществление видов деятельности в сфере охотничьего хозяйства			Кварталы 1-41	4523
Ведение сельского хозяйства			Кварталы 1-41	4523
Ведение сельского хозяйства (пчеловодство и сенокошение) см. п.2 "Правил использования лесов для ведения сельского хозяйства"			Кварталы 1-41	4523
Осуществление научно-исследовательской деятельности, образовательной деятельности			Кварталы 1-41	4523
Осуществление рекреационной деятельности			Кварталы 1-41	4523
Создание лесных плантаций и их эксплуатация			Кварталы 1-13, 19-21, 33-36, 39, 41. Части кварталов 14-17, 24, 29, 40	2802
Выращивание лесных плодовых, ягодных, декоративных растений, лекарственных растений			Кварталы 1-41	4523
Выращивание посадочного материала лесных растений (саженцев, сеянцев)			Кварталы 1-41	4523
Выполнение работ по геологическому изучению недр, осуществление изыскательских работ (см. п. 32,33 Приказа Рослесхоза от 14.12.10г. № 485, Постановление № 161)			Кварталы 1-41	4523
*Разработка месторождений полезных ископаемых (см. п. 32,33 Приказа Рослесхоза от 14.12.10г. № 485)			Кварталы 1-41	4523
Строительство и эксплуатация водохранилищ и иных искусственных водных объектов, а также морских портов, морских терминалов, речных портов, причалов (см. п. 32,33 Приказа Рослесхоза от 14.12.10г. № 485)			Кварталы 1-41	4523
Строительство и эксплуатация гидротехнических сооружений (см. п. 32,33 Приказа Рослесхоза от			Кварталы 1-41	4523

Виды разрешенного использования лесов	Наименование участкового лесничества		Перечень кварталов или их частей	Площадь, га
1	2		3	4
14.12.10г. № 485)				
**Строительство, реконструкция, эксплуатация линейных объектов (дороги)			Кварталы 1-41	4523
**Строительство, реконструкция, эксплуатация линий электропередачи, линий связи подземных трубопроводов (см. п. 32,33 Приказа Рослесхоза от 14.12.10г. № 485)			Кварталы 1-41	4523
Переработка древесины и иных лесных ресурсов			Кварталы 1-13, 19-21, 33-36, 39, 41. Части кварталов 14-17, 24, 29, 40	2802
Осуществление религиозной деятельности			Кварталы 1-41	4523
Заготовка древесины	Ключевское участковое лесничество Ключевское участковое лесничество	Ключевской участок	Кварталы 1-68	14927
Заготовка живицы			Кварталы 1, 3-28, 34, 37, 41-43, 45-48, 50-57, 59-68	13158
Заготовка и сбор недревесных лесных ресурсов			Кварталы 1-68	14927
Заготовка пищевых лесных ресурсов и сбор лекарственных растений			Кварталы 1-68	14927
Осуществление видов деятельности в сфере охотничьего хозяйства			Кварталы 1, 3-28, 34, 37, 41-43, 45-48, 50-57, 59-68	13158
Ведение сельского хозяйства			Кварталы 1, 3-28, 34, 37, 41-43, 45-48, 50-57, 59-68	13158
Ведение сельского хозяйства (пчеловодство и сенокошение) см. п.2 "Правил использования лесов для ведения сельского хозяйства"			Кварталы 1, 3-28, 34, 37, 41-43, 45-48, 50-57, 59-68	13158
Осуществление научно-исследовательской деятельности, образовательной деятельности			Кварталы 1-68	14927
Осуществление рекреационной деятельности			Кварталы 1-68	14927
Создание лесных плантаций и их эксплуатация			Кварталы 4-24, 27, 28, 60-62, 64-66, 68. Части кварталов 63, 67	8566
Выращивание лесных плодовых, ягодных, декоративных растений, лекарственных растений			Кварталы 1-68	14927
Выращивание посадочного материала лесных растений (саженцев, сеянцев)			Кварталы 1-68	14927
Выполнение работ по геологическому изучению недр, осуществление изыскательских работ (см. п. 32,33 Приказа Рослесхоза от 14.12.10г. № 485, Постановление № 161)			Кварталы 1-68	14927
*Разработка месторождений полезных ископаемых (см. п. 32,33 Приказа Рослесхоза от				

Виды разрешенного использования лесов	Наименование участкового лесничества	Перечень кварталов или их частей	Площадь, га	
1	2	3	4	
14.12.10г. № 485)				
Строительство и эксплуатация водохранилищ и иных искусственных водных объектов, а также морских портов, морских терминалов, речных портов, причалов (см. п. 32,33 Приказа Рослесхоза от 14.12.10г. № 485)		Кварталы 1, 3-28, 34, 37, 41-43, 45-48, 50-57, 59-68	13158	
Строительство и эксплуатация гидротехнических сооружений (см. п. 32,33 Приказа Рослесхоза от 14.12.10г. № 485)		Кварталы 1-68	14927	
**Строительство, реконструкция, эксплуатация линейных объектов (дороги)		Кварталы 1, 3-28, 34, 37, 41-43, 45-48, 50-57, 59-68	13158	
**Строительство, реконструкция, эксплуатация линий электропередачи, линий связи подземных трубопроводов (см. п. 32,33 Приказа Рослесхоза от 14.12.10г. № 485)		Кварталы 1, 3-28, 34, 37, 41-43, 45-48, 50-57, 59-68	13158	
Переработка древесины и иных лесных ресурсов		Кварталы 4-24, 27, 28, 60-62, 64-66, 68. Части кварталов 63, 67	8566	
Осуществление религиозной деятельности		Кварталы 1-68	14927	
Заготовка древесины		Урочище СПК «Каргинский»	Кварталы 1-13, 15-17	2855
Заготовка живицы			Кварталы 1-13, 15-17	2855
Заготовка и сбор недревесных лесных ресурсов			Кварталы 1-13, 15-17	2855
Заготовка пищевых лесных ресурсов и сбор лекарственных растений			Кварталы 1-13, 15-17	2855
Осуществление видов деятельности в сфере охотничьего хозяйства			Кварталы 1-13, 15-17	2855
Ведение сельского хозяйства			Кварталы 1-13, 15-17	2855
Ведение сельского хозяйства (пчеловодство и сенокошение) см. п.2 "Правил использования лесов для ведения сельского хозяйства"			Кварталы 1-13, 15-17	2855
Осуществление научно-исследовательской деятельности, образовательной деятельности	Кварталы 1-13, 15-17		2855	
Осуществление рекреационной деятельности	Кварталы 1-13, 15-17		2855	
Создание лесных плантаций и их эксплуатация	Кварталы 1-8, 11-13. Части кварталов 9, 16		2161	
Выращивание лесных плодовых, ягодных, декоративных растений, лекарственных растений	Кварталы 1-13, 15-17	2855		

Виды разрешенного использования лесов	Наименование участкового лесничества	Перечень кварталов или их частей	Площадь, га
1	2	3	4
Выращивание посадочного материала лесных растений (саженцев, семян)		Кварталы 1-13, 15-17	2855
Выполнение работ по геологическому изучению недр, осуществление изыскательских работ (см. п. 32,33 Приказа Рослесхоза от 14.12.10г. № 485, Постановление № 161)		Кварталы 1-13, 15-17	2855
*Разработка месторождений полезных ископаемых (см. п. 32,33 Приказа Рослесхоза от 14.12.10г. № 485)		Кварталы 1-13, 15-17	2855
Строительство и эксплуатация водохранилищ и иных искусственных водных объектов, а также морских портов, морских терминалов, речных портов, причалов (см. п. 32,33 Приказа Рослесхоза от 14.12.10г. № 485)		Кварталы 1-13, 15-17	2855
Строительство и эксплуатация гидротехнических сооружений (см. п. 32,33 Приказа Рослесхоза от 14.12.10г. № 485)		Кварталы 1-13, 15-17	2855
**Строительство, реконструкция, эксплуатация линейных объектов (дороги)		Кварталы 1-13, 15-17	2855
**Строительство, реконструкция, эксплуатация линий электропередачи, линий связи подземных трубопроводов (см. п. 32,33 Приказа Рослесхоза от 14.12.10г. № 485)		Кварталы 1-13, 15-17	2855
Переработка древесины и иных лесных ресурсов		Кварталы 1-8, 11-13. Части кварталов 9, 16	2161
Осуществление религиозной деятельности		Кварталы 1-13, 15-17	2855
Заготовка древесины		Урочище СПК «Ключевской»	Кварталы 1-16
Заготовка живицы	Кварталы 1-16		2841
Заготовка и сбор недревесных лесных ресурсов	Кварталы 1-16		2841
Заготовка пищевых лесных ресурсов и сбор лекарственных растений	Кварталы 1-16		2841
Осуществление видов деятельности в сфере охотничьего хозяйства	Кварталы 1-16		2841
Ведение сельского хозяйства	Кварталы 1-16		2841
Ведение сельского хозяйства (пчеловодство и сенокосение) см. п.2 "Правил использования лесов для ведения сельского хозяйства"	Кварталы 1-16		2841



Виды разрешенного использования лесов	Наименование участкового лесничества	Перечень кварталов или их частей	Площадь, га
1	2	3	4
Осуществление научно-исследовательской деятельности, образовательной деятельности		Кварталы 1-16	2841
Осуществление рекреационной деятельности		Кварталы 1-16	2841
Создание лесных плантаций и их эксплуатация		Кварталы 1-9, 11, 12, 14. Части кварталов 10, 13, 15, 16	2304
Выращивание лесных плодовых, ягодных, декоративных растений, лекарственных растений		Кварталы 1-16	2841
Выращивание посадочного материала лесных растений (саженцев, семян)		Кварталы 1-16	2841
Выполнение работ по геологическому изучению недр, осуществление изыскательских работ (см. п. 32,33 Приказа Рослесхоза от 14.12.10г. № 485, Постановление № 161)		Кварталы 1-16	2841
*Разработка месторождений полезных ископаемых (см. п. 32,33 Приказа Рослесхоза от 14.12.10г. № 485)		Кварталы 1-16	2841
Строительство и эксплуатация водохранилищ и иных искусственных водных объектов, а также морских портов, морских терминалов, речных портов, причалов (см. п. 32,33 Приказа Рослесхоза от 14.12.10г. № 485)		Кварталы 1-16	2841
Строительство и эксплуатация гидротехнических сооружений (см. п. 32,33 Приказа Рослесхоза от 14.12.10г. № 485)		Кварталы 1-16	2841
**Строительство, реконструкция, эксплуатация линейных объектов (дороги)		Кварталы 1-16	2841
**Строительство, реконструкция, эксплуатация линий электропередачи, линий связи подземных трубопроводов (см. п. 32,33 Приказа Рослесхоза от 14.12.10г. № 485)		Кварталы 1-16	2841
Переработка древесины и иных лесных ресурсов		Кварталы 1-9, 11, 12, 14. Части кварталов 10, 13, 15, 16	2304
Осуществление религиозной деятельности		Кварталы 1-16	2841
Заготовка древесины		Урочище СПК «Уфимский»	Кварталы 1-42
Заготовка живицы	Кварталы 1-20, 23-42		4204
Заготовка и сбор недревесных лесных ресурсов	Кварталы 1-42		4503
Заготовка пищевых лесных ресурсов и сбор лекарственных растений	Кварталы 1-42		4503

Виды разрешенного использования лесов	Наименование участкового лесничества	Перечень кварталов или их частей	Площадь, га
1	2	3	4
Осуществление видов деятельности в сфере охотничьего хозяйства		Кварталы 1-20, 23-42	4204
Ведение сельского хозяйства		Кварталы 1-20, 23-42	4204
Ведение сельского хозяйства (пчеловодство и сенокошение) см. п.2 "Правил использования лесов для ведения сельского хозяйства"		Кварталы 1-42	4503
Осуществление научно-исследовательской деятельности, образовательной деятельности		Кварталы 1-42	4503
Осуществление рекреационной деятельности		Кварталы 1-42	4503
Создание лесных плантаций и их эксплуатация		Кварталы 3, 6-19, 23-42. Части кварталов 2, 5	3636
Выращивание лесных плодовых, ягодных, декоративных растений, лекарственных растений		Кварталы 1-42	4503
Выращивание посадочного материала лесных растений (саженцев, сеянцев)		Кварталы 1-42	4503
Выполнение работ по геологическому изучению недр, осуществление изыскательских работ (см. п. 32,33 Приказа Рослесхоза от 14.12.10г. № 485, Постановление № 161)		Кварталы 1-42	4503
*Разработка месторождений полезных ископаемых (см. п. 32,33 Приказа Рослесхоза от 14.12.10г. № 485)		Кварталы 1-42	4503
Строительство и эксплуатация водохранилищ и иных искусственных водных объектов, а также морских портов, морских терминалов, речных портов, причалов (см. п. 32,33 Приказа Рослесхоза от 14.12.10г. № 485)		Кварталы 1-20, 23-42	4204
Строительство и эксплуатация гидротехнических сооружений (см. п. 32,33 Приказа Рослесхоза от 14.12.10г. № 485)		Кварталы 1-42	4503
**Строительство, реконструкция, эксплуатация линейных объектов (дороги)		Кварталы 1-20, 23-42	4204
**Строительство, реконструкция, эксплуатация линий электропередачи, линий связи подземных трубопроводов (см. п. 32,33 Приказа Рослесхоза от 14.12.10г. № 485)		Кварталы 1-42	4503
Переработка древесины и иных лесных ресурсов		Кварталы 3, 6-19, 23-42. Части кварталов 2, 5	3636
Осуществление религиозной деятельности		Кварталы 1-42	4503

Виды разрешенного использования лесов	Наименование участкового лесничества		Перечень кварталов или их частей	Площадь, га
1	2		3	4
Заготовка древесины	Нижне-Иргинское участковое лесничество	Нижне-Иргинский участок	Кварталы 1-83	18343
Заготовка живицы			Кварталы 1, 2, 4, 6-9, 16-18, 21-28, 30-47, 49-83. Части кварталов 13, 15	15838
Заготовка и сбор недревесных лесных ресурсов			Кварталы 1-83	18343
Заготовка пищевых лесных ресурсов и сбор лекарственных растений			Кварталы 1-83	18343
Осуществление видов деятельности в сфере охотничьего хозяйства			Кварталы 1, 2, 4, 6-9, 16-18, 21-28, 30-47, 49-83. Части кварталов 13, 15	15838
Ведение сельского хозяйства			Кварталы 1, 2, 4, 6-9, 16-18, 21-28, 30-47, 49-83. Части кварталов 13, 15	15838
Ведение сельского хозяйства (пчеловодство и сенокошение) см. п.2 "Правил использования лесов для ведения сельского хозяйства"			Кварталы 1, 2, 4, 6-11, 13, 14, 16-18, 21-28, 30-47, 49-83. Часть квартала 15	16776
Осуществление научно-исследовательской деятельности, образовательной деятельности			Кварталы 1-83	18343
Осуществление рекреационной деятельности			Кварталы 1-83	18343
Создание лесных плантаций и их эксплуатация			Кварталы 1, 4, 7, 16-18, 21-23, 26-28, 30-36, 38-47, 49-78, 82, 83. Части кварталов 24, 25, 79-81	14209
Выращивание лесных плодовых, ягодных, декоративных растений, лекарственных растений			Кварталы 1-83	18343
Выращивание посадочного материала лесных растений (саженцев, семян)			Кварталы 1-83	18343
Выполнение работ по геологическому изучению недр, осуществление изыскательских работ (см. п. 32,33 Приказа Рослесхоза от 14.12.10г. № 485, Постановление № 161)			Кварталы 1-83	18343
*Разработка месторождений полезных ископаемых (см. п. 32,33 Приказа Рослесхоза от 14.12.10г. № 485)			Кварталы 1, 2, 4, 6-11, 13, 14, 16-18, 21-28, 30-47, 49-83. Часть квартала 15	16776
Строительство и эксплуатация водохранилищ и иных искусственных водных объектов, а также морских портов, морских терминалов, речных портов, причалов (см. п. 32,33 Приказа Рослесхоза от 14.12.10г. № 485)			Кварталы 1, 2, 4, 6-9, 16-18, 21-28, 30-47, 49-83. Части кварталов 13, 15	15838
Строительство и эксплуатация гидротехнических сооружений (см. п. 32,33 Приказа Рослесхоза от 14.12.10г. № 485)			Кварталы 1-83	18343
**Строительство, реконструкция, эксплуатация линейных объектов (дороги)			Кварталы 1, 2, 4, 6-9, 16-18, 21-28, 30-47, 49-83. Части кварталов 13, 15	15838

Виды разрешенного использования лесов	Наименование участкового лесничества	Перечень кварталов или их частей	Площадь, га	
1	2	3	4	
**Строительство, реконструкция, эксплуатация линий электропередачи, линий связи подземных трубопроводов (см. п. 32,33 Приказа Рослесхоза от 14.12.10г. № 485)		Кварталы 1, 2, 4, 6-11, 13, 14, 16-18, 21-28, 30-47, 49-83. Часть квартала 15	16776	
Переработка древесины и иных лесных ресурсов		Кварталы 1, 4, 7, 16-18, 21-23, 26-28, 30-36, 38-47, 49-78, 82, 83. Части кварталов 24, 25, 79-81	14209	
Осуществление религиозной деятельности		Кварталы 1-83	18343	
Заготовка древесины		Урочище Земли запаса ТОО «Победа»	Квартал 1	190
Заготовка живицы			Квартал 1	190
Заготовка и сбор недревесных лесных ресурсов			Квартал 1	190
Заготовка пищевых лесных ресурсов и сбор лекарственных растений			Квартал 1	190
Осуществление видов деятельности в сфере охотничьего хозяйства			Квартал 1	190
Ведение сельского хозяйства			Квартал 1	190
Ведение сельского хозяйства (пчеловодство и сенокошение) см. п.2 "Правил использования лесов для ведения сельского хозяйства"			Квартал 1	190
Осуществление научно-исследовательской деятельности, образовательной деятельности			Квартал 1	190
Осуществление рекреационной деятельности			Квартал 1	190
Создание лесных плантаций и их эксплуатация			Квартал 1	190
Выращивание лесных плодовых, ягодных, декоративных растений, лекарственных растений			Квартал 1	190
Выращивание посадочного материала лесных растений (саженцев, семян)			Квартал 1	190
Выполнение работ по геологическому изучению недр, осуществление изыскательских работ (см. п. 32,33 Приказа Рослесхоза от 14.12.10г. № 485, Постановление № 161)			Квартал 1	190
*Разработка месторождений полезных ископаемых (см. п. 32,33 Приказа Рослесхоза от 14.12.10г. № 485)			Квартал 1	190
Строительство и эксплуатация водохранилищ и иных искусственных водных объектов, а также морских портов, морских терминалов, речных		Квартал 1	190	

Виды разрешенного использования лесов	Наименование участкового лесничества	Перечень кварталов или их частей	Площадь, га	
1	2	3	4	
портов, причалов (см. п. 32,33 Приказа Рослесхоза от 14.12.10г. № 485)				
Строительство и эксплуатация гидротехнических сооружений (см. п. 32,33 Приказа Рослесхоза от 14.12.10г. № 485)		Квартал 1	190	
**Строительство, реконструкция, эксплуатация линейных объектов (дороги)		Квартал 1	190	
**Строительство, реконструкция, эксплуатация линий электропередачи, линий связи подземных трубопроводов (см. п. 32,33 Приказа Рослесхоза от 14.12.10г. № 485)		Квартал 1	190	
Переработка древесины и иных лесных ресурсов		Квартал 1	190	
Осуществление религиозной деятельности		Квартал 1	190	
Заготовка древесины		Урочище КООП «Новосельский»	Кварталы 1-13	2826
Заготовка живицы			Кварталы 1-13	2826
Заготовка и сбор недревесных лесных ресурсов			Кварталы 1-13	2826
Заготовка пищевых лесных ресурсов и сбор лекарственных растений			Кварталы 1-13	2826
Осуществление видов деятельности в сфере охотничьего хозяйства	Кварталы 1-13		2826	
Ведение сельского хозяйства	Кварталы 1-13		2826	
Ведение сельского хозяйства (пчеловодство и сенокошение) см. п.2 "Правил использования лесов для ведения сельского хозяйства"	Кварталы 1-13		2826	
Осуществление научно-исследовательской деятельности, образовательной деятельности	Кварталы 1-13		2826	
Осуществление рекреационной деятельности	Кварталы 1-13		2826	
Создание лесных плантаций и их эксплуатация	Кварталы 1, 2, 4-13		2551	
Выращивание лесных плодовых, ягодных, декоративных растений, лекарственных растений	Кварталы 1-13		2826	
Выращивание посадочного материала лесных растений (саженцев, семян)	Кварталы 1-13		2826	
Выполнение работ по геологическому изучению недр, осуществление изыскательских работ (см. п. 32,33 Приказа Рослесхоза от 14.12.10г. № 485,	Кварталы 1-13		2826	

Виды разрешенного использования лесов	Наименование участкового лесничества	Перечень кварталов или их частей	Площадь, га	
1	2	3	4	
Постановление № 161)				
*Разработка месторождений полезных ископаемых (см. п. 32,33 Приказа Рослесхоза от 14.12.10г. № 485)		Кварталы 1-13	2826	
Строительство и эксплуатация водохранилищ и иных искусственных водных объектов, а также морских портов, морских терминалов, речных портов, причалов (см. п. 32,33 Приказа Рослесхоза от 14.12.10г. № 485)		Кварталы 1-13	2826	
Строительство и эксплуатация гидротехнических сооружений (см. п. 32,33 Приказа Рослесхоза от 14.12.10г. № 485)		Кварталы 1-13	2826	
**Строительство, реконструкция, эксплуатация линейных объектов (дороги)		Кварталы 1-13	2826	
**Строительство, реконструкция, эксплуатация линий электропередачи, линий связи подземных трубопроводов (см. п. 32,33 Приказа Рослесхоза от 14.12.10г. № 485)		Кварталы 1-13	2826	
Переработка древесины и иных лесных ресурсов		Кварталы 1, 2, 4-13	2551	
Осуществление религиозной деятельности		Кварталы 1-13	2826	
Заготовка древесины		Урочище ТОО «Иргина»	Кварталы 1-24	5827
Заготовка живицы			Кварталы 1-24	5827
Заготовка и сбор недревесных лесных ресурсов			Кварталы 1-24	5827
Заготовка пищевых лесных ресурсов и сбор лекарственных растений			Кварталы 1-24	5827
Осуществление видов деятельности в сфере охотничьего хозяйства			Кварталы 1-24	5827
Ведение сельского хозяйства	Кварталы 1-24		5827	
Ведение сельского хозяйства (пчеловодство и сенокошение) см. п.2 "Правил использования лесов для ведения сельского хозяйства"	Кварталы 1-24		5827	
Осуществление научно-исследовательской деятельности, образовательной деятельности	Кварталы 1-24		5827	
Осуществление рекреационной деятельности	Кварталы 1-24		5827	

Виды разрешенного использования лесов	Наименование участкового лесничества		Перечень кварталов или их частей	Площадь, га
1	2		3	4
Создание лесных плантаций и их эксплуатация			Кварталы 2-4, 6-10, 14-18, 20, 22. Части кварталов 1, 11, 13, 23	4054
Выращивание лесных плодовых, ягодных, декоративных растений, лекарственных растений			Кварталы 1-24	5827
Выращивание посадочного материала лесных растений (саженцев, сеянцев)			Кварталы 1-24	5827
Выполнение работ по геологическому изучению недр, осуществление изыскательских работ (см. п. 32,33 Приказа Рослесхоза от 14.12.10г. № 485, Постановление № 161)			Кварталы 1-24	5827
*Разработка месторождений полезных ископаемых (см. п. 32,33 Приказа Рослесхоза от 14.12.10г. № 485)			Кварталы 1-24	5827
Строительство и эксплуатация водохранилищ и иных искусственных водных объектов, а также морских портов, морских терминалов, речных портов, причалов (см. п. 32,33 Приказа Рослесхоза от 14.12.10г. № 485)			Кварталы 1-24	5827
Строительство и эксплуатация гидротехнических сооружений (см. п. 32,33 Приказа Рослесхоза от 14.12.10г. № 485)			Кварталы 1-24	5827
**Строительство, реконструкция, эксплуатация линейных объектов (дороги)			Кварталы 1-24	5827
**Строительство, реконструкция, эксплуатация линий электропередачи, линий связи подземных трубопроводов (см. п. 32,33 Приказа Рослесхоза от 14.12.10г. № 485)			Кварталы 1-24	5827
Переработка древесины и иных лесных ресурсов			Кварталы 2-4, 6-10, 14-18, 20, 22. Части кварталов 1, 11, 13, 23	4054
Осуществление религиозной деятельности			Кварталы 1-24	5827
Заготовка древесины	Нижне-Саранинское участковое лесничество	Нижне-Саранинский участок	Кварталы 1-196	54907
Заготовка живицы			Кварталы 1-10, 12-17, 25-33, 45-48, 59-62, 66, 84-89, 99-108, 114, 115, 117, 122, 127-135, 146-196. Части кварталов 11, 22-24, 35-44, 49-52, 57, 58, 63-65, 67, 69, 72-76, 82, 96, 98, 113	41679
Заготовка и сбор недревесных лесных ресурсов			Кварталы 1-196	54907
Заготовка пищевых лесных ресурсов и сбор лекарственных растений			Кварталы 1-196	54907

Виды разрешенного использования лесов	Наименование участкового лесничества	Перечень кварталов или их частей	Площадь, га
1	2	3	4
Осуществление видов деятельности в сфере охотничьего хозяйства		Кварталы 1-10, 12-17, 25-33, 45-48, 59-62, 66, 84-89, 99-108, 114, 115, 117, 122, 127-135, 146-196. Части кварталов 11, 22-24, 35-44, 49-52, 57, 58, 63-65, 67, 69, 72-76, 82, 96, 98, 113	41679
Ведение сельского хозяйства		Кварталы 1-10, 12-17, 25-33, 45-48, 59-62, 66, 84-89, 99-108, 114, 115, 117, 122, 127-135, 146-196. Части кварталов 11, 22-24, 35-44, 49-52, 57, 58, 63-65, 67, 69, 72-76, 82, 96, 98, 113	41679
Ведение сельского хозяйства (пчеловодство и сенокошение) см. п.2 "Правил использования лесов для ведения сельского хозяйства"		Кварталы 1-10, 12-17, 25-33, 45-48, 59-62, 66, 84-89, 99-111, 113-196. Части кварталов 11, 22-24, 35-44, 49-52, 57, 58, 63-65, 67, 69, 72-76, 82, 96, 98, 112	45001
Осуществление научно-исследовательской деятельности, образовательной деятельности		Кварталы 1-196	54907
Осуществление рекреационной деятельности		Кварталы 1-196	54907
Создание лесных плантаций и их эксплуатация		Кварталы 1, 4, 10, 12, 16, 17, 33, 45-48, 59-62, 84-86, 89, 101, 102, 107, 108, 128, 129, 132, 134, 135, 147-149, 151-155, 158, 161, 163-172, 176-196. Части кварталов 2, 5, 7-9, 13, 25-28, 31, 32, 66, 87, 88, 103-106, 130, 131, 133, 150, 156, 157, 162	33124
Выращивание лесных плодовых, ягодных, декоративных растений, лекарственных растений		Кварталы 1-196	54907
Выращивание посадочного материала лесных растений (саженцев, сеянцев)		Кварталы 1-196	54907
Выполнение работ по геологическому изучению недр, осуществление изыскательских работ (см. п. 32,33 Приказа Рослесхоза от 14.12.10г. № 485, Постановление № 161)		Кварталы 1-196	54907
*Разработка месторождений полезных ископаемых (см. п. 32,33 Приказа Рослесхоза от 14.12.10г. № 485)		Кварталы 1-10, 12-17, 25-33, 45-48, 59-62, 66, 84-89, 99-111, 113-196. Части кварталов 11, 22-24, 35-44, 49-52, 57, 58, 63-65, 67, 69, 72-76, 82, 96, 98, 112	45001
Строительство и эксплуатация водохранилищ и иных искусственных водных объектов, а также морских портов, морских терминалов, речных портов, причалов (см. п. 32,33 Приказа Рослесхоза от 14.12.10г. № 485)		Кварталы 1-10, 12-17, 25-33, 45-48, 59-62, 66, 84-89, 99-108, 114, 115, 117, 122, 127-135, 146-196. Части кварталов 11, 22-24, 35-44, 49-52, 57, 58, 63-65, 67, 69, 72-76, 82, 96, 98, 113	41679
Строительство и эксплуатация гидротехнических сооружений (см. п. 32,33 Приказа Рослесхоза от 14.12.10г. № 485)		Кварталы 1-196	54907
**Строительство, реконструкция, эксплуатация линейных объектов (дороги)		Кварталы 1-10, 12-17, 25-33, 45-48, 59-62, 66, 84-89, 99-108, 114, 115, 117, 122, 127-135, 146-196. Части кварталов 11, 22-24, 35-44, 49-52, 57, 58, 63-65, 67, 69,	41679



Виды разрешенного использования лесов	Наименование участкового лесничества		Перечень кварталов или их частей	Площадь, га
1	2		3	4
			72-76, 82, 96, 98, 113	
**Строительство, реконструкция, эксплуатация линий электропередачи, линий связи подземных трубопроводов (см. п. 32,33 Приказа Рослесхоза от 14.12.10г. № 485)			Кварталы 1-10, 12-17, 25-33, 45-48, 59-62, 66, 84-89, 99-111, 113-196. Части кварталов 11, 22-24, 35-44, 49-52, 57, 58, 63-65, 67, 69, 72-76, 82, 96, 98, 112	45001
Переработка древесины и иных лесных ресурсов			Кварталы 1, 4, 10, 12, 16, 17, 33, 45-48, 59-62, 84-86, 89, 101, 102, 107, 108, 128, 129, 132, 134, 135, 147-149, 151-155, 158, 161, 163-172, 176-196. Части кварталов 2, 5, 7-9, 13, 25-28, 31, 32, 66, 87, 88, 103-106, 130, 131, 133, 150, 156, 157, 162	33124
Осуществление религиозной деятельности			Кварталы 1-196	54907
Заготовка древесины	Поташкинское участковое лесничество	Поташкинский участок	Кварталы 1-110	22687
Заготовка живицы			Кварталы 1-12, 16, 17, 20-60, 62, 63, 65-67, 75, 76, 81, 82, 86-93, 99, 100, 102-110. Часть квартала 85	17998
Заготовка и сбор недревесных лесных ресурсов			Кварталы 1-110	22687
Заготовка пищевых лесных ресурсов и сбор лекарственных растений			Кварталы 1-110	22687
Осуществление видов деятельности в сфере охотничьего хозяйства			Кварталы 1-12, 16, 17, 20-60, 62, 63, 65-67, 75, 76, 81, 82, 86-93, 99, 100, 102-110. Часть квартала 85	17998
Ведение сельского хозяйства			Кварталы 1-12, 16, 17, 20-60, 62, 63, 65-67, 75, 76, 81, 82, 86-93, 99, 100, 102-110. Часть квартала 85	17998
Ведение сельского хозяйства (пчеловодство и сенокошение) см. п.2 "Правил использования лесов для ведения сельского хозяйства"			Кварталы 1-12, 16, 17, 20-60, 62, 63, 65-67, 75, 76, 81, 82, 86-93, 99, 100, 102-110. Часть квартала 85	17998
Осуществление научно-исследовательской деятельности, образовательной деятельности			Кварталы 1-110	22687
Осуществление рекреационной деятельности			Кварталы 1-110	22687
Создание лесных плантаций и их эксплуатация			Кварталы 24-29, 33-40, 44-53, 55-60. Части кварталов 30-32, 54	7392
Выращивание лесных плодовых, ягодных, декоративных растений, лекарственных растений			Кварталы 1-110	22687
Выращивание посадочного материала лесных растений (саженцев, семян)			Кварталы 1-110	22687
Выполнение работ по геологическому изучению недр, осуществление изыскательских работ (см. п. 32,33 Приказа Рослесхоза от 14.12.10г. № 485, Постановление № 161)			Кварталы 1-110	22687

Виды разрешенного использования лесов	Наименование участкового лесничества	Перечень кварталов или их частей	Площадь, га	
1	2	3	4	
*Разработка месторождений полезных ископаемых (см. п. 32,33 Приказа Рослесхоза от 14.12.10г. № 485)		Кварталы 1-12, 16, 17, 20-60, 62, 63, 65-67, 75, 76, 81, 82, 86-93, 99, 100, 102-110. Часть квартала 85	17998	
Строительство и эксплуатация водохранилищ и иных искусственных водных объектов, а также морских портов, морских терминалов, речных портов, причалов (см. п. 32,33 Приказа Рослесхоза от 14.12.10г. № 485)		Кварталы 1-12, 16, 17, 20-60, 62, 63, 65-67, 75, 76, 81, 82, 86-93, 99, 100, 102-110. Часть квартала 85	17998	
Строительство и эксплуатация гидротехнических сооружений (см. п. 32,33 Приказа Рослесхоза от 14.12.10г. № 485)		Кварталы 1-110	22687	
**Строительство, реконструкция, эксплуатация линейных объектов (дороги)		Кварталы 1-12, 16, 17, 20-60, 62, 63, 65-67, 75, 76, 81, 82, 86-93, 99, 100, 102-110. Часть квартала 85	17998	
**Строительство, реконструкция, эксплуатация линий электропередачи, линий связи подземных трубопроводов (см. п. 32,33 Приказа Рослесхоза от 14.12.10г. № 485)		Кварталы 1-12, 16, 17, 20-60, 62, 63, 65-67, 75, 76, 81, 82, 86-93, 99, 100, 102-110. Часть квартала 85	17998	
Переработка древесины и иных лесных ресурсов		Кварталы 24-29, 33-40, 44-53, 55-60. Части кварталов 30-32, 54	7392	
Осуществление религиозной деятельности		Кварталы 1-110	22687	
Заготовка древесины		Урочище АОЗТ «Поташкинское»	Кварталы 1-15	3082
Заготовка живицы			Кварталы 1-15	3082
Заготовка и сбор недревесных лесных ресурсов			Кварталы 1-15	3082
Заготовка пищевых лесных ресурсов и сбор лекарственных растений			Кварталы 1-15	3082
Осуществление видов деятельности в сфере охотничьего хозяйства			Кварталы 1-15	3082
Ведение сельского хозяйства			Кварталы 1-15	3082
Ведение сельского хозяйства (пчеловодство и сенокошение) см. п.2 "Правил использования лесов для ведения сельского хозяйства"			Кварталы 1-15	3082
Осуществление научно-исследовательской деятельности, образовательной деятельности	Кварталы 1-15		3082	
Осуществление рекреационной деятельности	Кварталы 1-15		3082	
Создание лесных плантаций и их эксплуатация	Кварталы 3, 6-8, 10. Части кварталов 1, 2, 4, 5, 9, 11-15		2708	

Виды разрешенного использования лесов	Наименование участкового лесничества	Перечень кварталов или их частей	Площадь, га	
1	2	3	4	
Выращивание лесных плодовых, ягодных, декоративных растений, лекарственных растений		Кварталы 1-15	3082	
Выращивание посадочного материала лесных растений (саженцев, семян)		Кварталы 1-15	3082	
Выполнение работ по геологическому изучению недр, осуществление изыскательских работ (см. п. 32,33 Приказа Рослесхоза от 14.12.10г. № 485, Постановление № 161)		Кварталы 1-15	3082	
*Разработка месторождений полезных ископаемых (см. п. 32,33 Приказа Рослесхоза от 14.12.10г. № 485)		Кварталы 1-15	3082	
Строительство и эксплуатация водохранилищ и иных искусственных водных объектов, а также морских портов, морских терминалов, речных портов, причалов (см. п. 32,33 Приказа Рослесхоза от 14.12.10г. № 485)		Кварталы 1-15	3082	
Строительство и эксплуатация гидротехнических сооружений (см. п. 32,33 Приказа Рослесхоза от 14.12.10г. № 485)		Кварталы 1-15	3082	
**Строительство, реконструкция, эксплуатация линейных объектов (дороги)		Кварталы 1-15	3082	
**Строительство, реконструкция, эксплуатация линий электропередачи, линий связи подземных трубопроводов (см. п. 32,33 Приказа Рослесхоза от 14.12.10г. № 485)		Кварталы 1-15	3082	
Переработка древесины и иных лесных ресурсов		Кварталы 3, 6-8, 10. Части кварталов 1, 2, 4, 5, 9, 11-15	2708	
Осуществление религиозной деятельности		Кварталы 1-15	3082	
Заготовка древесины		Урочище Совхоз «Березовский»	Кварталы 1-10	2101
Заготовка живицы			Кварталы 1-10	2101
Заготовка и сбор недревесных лесных ресурсов			Кварталы 1-10	2101
Заготовка пищевых лесных ресурсов и сбор лекарственных растений	Кварталы 1-10		2101	
Осуществление видов деятельности в сфере охотничьего хозяйства	Кварталы 1-10		2101	
Ведение сельского хозяйства	Кварталы 1-10		2101	
Ведение сельского хозяйства (пчеловодство и сенокосение) см. п.2 "Правил использования	Кварталы 1-10		2101	

Виды разрешенного использования лесов	Наименование участкового лесничества	Перечень кварталов или их частей	Площадь, га
1	2	3	4
лесов для ведения сельского хозяйства"			
Осуществление научно-исследовательской деятельности, образовательной деятельности		Кварталы 1-10	2101
Осуществление рекреационной деятельности		Кварталы 1-10	2101
Создание лесных плантаций и их эксплуатация		Кварталы 1-3, 7-10. Части кварталов 4-6	1890
Выращивание лесных плодовых, ягодных, декоративных растений, лекарственных растений		Кварталы 1-10	2101
Выращивание посадочного материала лесных растений (саженцев, семян)		Кварталы 1-10	2101
Выполнение работ по геологическому изучению недр, осуществление изыскательских работ (см. п. 32,33 Приказа Рослесхоза от 14.12.10г. № 485, Постановление № 161)		Кварталы 1-10	2101
*Разработка месторождений полезных ископаемых (см. п. 32,33 Приказа Рослесхоза от 14.12.10г. № 485)		Кварталы 1-10	2101
Строительство и эксплуатация водохранилищ и иных искусственных водных объектов, а также морских портов, морских терминалов, речных портов, причалов (см. п. 32,33 Приказа Рослесхоза от 14.12.10г. № 485)		Кварталы 1-10	2101
Строительство и эксплуатация гидротехнических сооружений (см. п. 32,33 Приказа Рослесхоза от 14.12.10г. № 485)		Кварталы 1-10	2101
**Строительство, реконструкция, эксплуатация линейных объектов (дороги)		Кварталы 1-10	2101
**Строительство, реконструкция, эксплуатация линий электропередачи, линий связи подземных трубопроводов (см. п. 32,33 Приказа Рослесхоза от 14.12.10г. № 485)		Кварталы 1-10	2101
Переработка древесины и иных лесных ресурсов		Кварталы 1-3, 7-10. Части кварталов 4-6	1890
Осуществление религиозной деятельности		Кварталы 1-10	2101
Заготовка древесины		Урочище Совхоз «Сухановский»	Кварталы 1-18
Заготовка живицы	Кварталы 1-18		3888
Заготовка и сбор недревесных лесных ресурсов	Кварталы 1-18		3888

Виды разрешенного использования лесов	Наименование участкового лесничества	Перечень кварталов или их частей	Площадь, га
1	2	3	4
Заготовка пищевых лесных ресурсов и сбор лекарственных растений		Кварталы 1-18	3888
Осуществление видов деятельности в сфере охотничьего хозяйства		Кварталы 1-18	3888
Ведение сельского хозяйства		Кварталы 1-18	3888
Ведение сельского хозяйства (пчеловодство и сенокошение) см. п.2 "Правил использования лесов для ведения сельского хозяйства"		Кварталы 1-18	3888
Осуществление научно-исследовательской деятельности, образовательной деятельности		Кварталы 1-18	3888
Осуществление рекреационной деятельности		Кварталы 1-18	3888
Создание лесных плантаций и их эксплуатация		Кварталы 1-18	3888
Выращивание лесных плодовых, ягодных, декоративных растений, лекарственных растений		Кварталы 1-18	3888
Выращивание посадочного материала лесных растений (саженцев, сеянцев)		Кварталы 1-18	3888
Выполнение работ по геологическому изучению недр, осуществление изыскательских работ (см. п. 32,33 Приказа Рослесхоза от 14.12.10г. № 485, Постановление № 161)		Кварталы 1-18	3888
*Разработка месторождений полезных ископаемых (см. п. 32,33 Приказа Рослесхоза от 14.12.10г. № 485)		Кварталы 1-18	3888
Строительство и эксплуатация водохранилищ и иных искусственных водных объектов, а также морских портов, морских терминалов, речных портов, причалов (см. п. 32,33 Приказа Рослесхоза от 14.12.10г. № 485)		Кварталы 1-18	3888
Строительство и эксплуатация гидротехнических сооружений (см. п. 32,33 Приказа Рослесхоза от 14.12.10г. № 485)		Кварталы 1-18	3888
**Строительство, реконструкция, эксплуатация линейных объектов (дороги)		Кварталы 1-18	3888
**Строительство, реконструкция, эксплуатация линий электропередачи, линий связи подземных трубопроводов (см. п. 32,33 Приказа Рослесхоза от 14.12.10г. № 485)		Кварталы 1-18	3888
Переработка древесины и иных лесных ресурсов	Кварталы 1-18	3888	

Виды разрешенного использования лесов	Наименование участкового лесничества	Перечень кварталов или их частей	Площадь, га
1	2	3	4
Осуществление религиозной деятельности	Урочище ТОО «Искра»	Кварталы 1-18	3888
Заготовка древесины		Кварталы 1-12	1906
Заготовка живицы		Кварталы 1-12	1906
Заготовка и сбор недревесных лесных ресурсов		Кварталы 1-12	1906
Заготовка пищевых лесных ресурсов и сбор лекарственных растений		Кварталы 1-12	1906
Осуществление видов деятельности в сфере охотничьего хозяйства		Кварталы 1-12	1906
Ведение сельского хозяйства		Кварталы 1-12	1906
Ведение сельского хозяйства (пчеловодство и сенокошение) см. п.2 "Правил использования лесов для ведения сельского хозяйства"		Кварталы 1-12	1906
Осуществление научно-исследовательской деятельности, образовательной деятельности		Кварталы 1-12	1906
Осуществление рекреационной деятельности		Кварталы 1-12	1906
Создание лесных плантаций и их эксплуатация		Кварталы 1, 2, 4, 5, 8, 9, 11, 12. Части кварталов 3, 6, 7, 10	1760
Выращивание лесных плодовых, ягодных, декоративных растений, лекарственных растений		Кварталы 1-12	1906
Выращивание посадочного материала лесных растений (саженцев, сеянцев)		Кварталы 1-12	1906
Выполнение работ по геологическому изучению недр, осуществление изыскательских работ (см. п. 32,33 Приказа Рослесхоза от 14.12.10г. № 485, Постановление № 161)		Кварталы 1-12	1906
*Разработка месторождений полезных ископаемых (см. п. 32,33 Приказа Рослесхоза от 14.12.10г. № 485)		Кварталы 1-12	1906
Строительство и эксплуатация водохранилищ и иных искусственных водных объектов, а также морских портов, морских терминалов, речных портов, причалов (см. п. 32,33 Приказа Рослесхоза от 14.12.10г. № 485)		Кварталы 1-12	1906
Строительство и эксплуатация гидротехнических сооружений (см. п. 32,33 Приказа Рослесхоза от 14.12.10г. № 485)		Кварталы 1-12	1906

Виды разрешенного использования лесов	Наименование участкового лесничества		Перечень кварталов или их частей	Площадь, га
1	2		3	4
**Строительство, реконструкция, эксплуатация линейных объектов (дороги)			Кварталы 1-12	1906
**Строительство, реконструкция, эксплуатация линий электропередачи, линий связи подземных трубопроводов (см. п. 32,33 Приказа Рослесхоза от 14.12.10г. № 485)			Кварталы 1-12	1906
Переработка древесины и иных лесных ресурсов			Кварталы 1, 2, 4, 5, 8, 9, 11, 12. Части кварталов 3, 6, 7, 10	1760
Осуществление религиозной деятельности			Кварталы 1-12	1906
Заготовка древесины	Пригородное участковое лесничество	Красноуфимский участок	Кварталы 1-158	25160
Заготовка живицы			Кварталы 15-17, 46, 47, 51, 56-68, 71-80, 87-100, 114-127, 141-146. Части кварталов 10, 11, 25, 29, 41, 42, 44, 69, 83-85, 101, 102, 132, 133, 136-140, 147, 148, 150, 151, 153, 154, 156-158	13926
Заготовка и сбор недревесных лесных ресурсов			Кварталы 1-158	25160
Заготовка пищевых лесных ресурсов и сбор лекарственных растений			Кварталы 1-158	25160
Осуществление видов деятельности в сфере охотничьего хозяйства			Кварталы 15-17, 46, 47, 51, 56-68, 71-80, 87-100, 114-127, 141-146. Части кварталов 10, 11, 25, 29, 41, 42, 44, 69, 83-85, 101, 102, 132, 133, 136-140, 147, 148, 150, 151, 153, 154, 156-158	13926
Ведение сельского хозяйства			Кварталы 15-17, 46, 47, 51, 56-68, 71-80, 87-100, 114-127, 141-146. Части кварталов 10, 11, 25, 29, 41, 42, 44, 69, 83-85, 101, 102, 132, 133, 136-140, 147, 148, 150, 151, 153, 154, 156-158	13926
Ведение сельского хозяйства (пчеловодство и сенокошение) см. п.2 "Правил использования лесов для ведения сельского хозяйства"			Кварталы 15-23, 29, 42-47, 51, 56-68, 71-80, 87-100, 104, 114-127, 131-139, 141-148. Части кварталов 10, 11, 25, 41, 69, 83-85, 101, 102, 140, 150, 151, 153, 154, 156-158	16175
Осуществление научно-исследовательской деятельности, образовательной деятельности			Кварталы 1-158	25160
Осуществление рекреационной деятельности			Кварталы 1-158	25160
Создание лесных плантаций и их эксплуатация			Кварталы 15-17, 46, 47, 51, 60-67, 74-80, 87, 88, 95-100, 114-117, 124-127, 141. Части кварталов 68, 142-146	8453
Выращивание лесных плодовых, ягодных, декоративных растений, лекарственных растений			Кварталы 1-158	25160
Выращивание посадочного материала лесных растений (саженцев, семян)			Кварталы 1-158	25160

Виды разрешенного использования лесов	Наименование участкового лесничества	Перечень кварталов или их частей	Площадь, га	
1	2	3	4	
Выполнение работ по геологическому изучению недр, осуществление изыскательских работ (см. п. 32,33 Приказа Рослесхоза от 14.12.10г. № 485, Постановление № 161)		Кварталы 1-158	25160	
*Разработка месторождений полезных ископаемых (см. п. 32,33 Приказа Рослесхоза от 14.12.10г. № 485)		Кварталы 15-23, 29, 42-47, 51, 56-68, 71-80, 87-100, 104, 114-127, 131-139, 141-148. Части кварталов 10, 11, 25, 41, 69, 83-85, 101, 102, 140, 150, 151, 153, 154, 156-158	16175	
Строительство и эксплуатация водохранилищ и иных искусственных водных объектов, а также морских портов, морских терминалов, речных портов, причалов (см. п. 32,33 Приказа Рослесхоза от 14.12.10г. № 485)		Кварталы 15-17, 46, 47, 51, 56-68, 71-80, 87-100, 114-127, 141-146. Части кварталов 10, 11, 25, 29, 41, 42, 44, 69, 83-85, 101, 102, 132, 133, 136-140, 147, 148, 150, 151, 153, 154, 156-158	13926	
Строительство и эксплуатация гидротехнических сооружений (см. п. 32,33 Приказа Рослесхоза от 14.12.10г. № 485)		Кварталы 1-158	25160	
**Строительство, реконструкция, эксплуатация линейных объектов (дороги)		Кварталы 15-17, 46, 47, 51, 56-68, 71-80, 87-100, 114-127, 141-146. Части кварталов 10, 11, 25, 29, 41, 42, 44, 69, 83-85, 101, 102, 132, 133, 136-140, 147, 148, 150, 151, 153, 154, 156-158	13926	
**Строительство, реконструкция, эксплуатация линий электропередачи, линий связи подземных трубопроводов (см. п. 32,33 Приказа Рослесхоза от 14.12.10г. № 485)		Кварталы 15-23, 29, 42-47, 51, 56-68, 71-80, 87-100, 104, 114-127, 131-139, 141-148. Части кварталов 10, 11, 25, 41, 69, 83-85, 101, 102, 140, 150, 151, 153, 154, 156-158	16175	
Переработка древесины и иных лесных ресурсов		Кварталы 15-17, 46, 47, 51, 60-67, 74-80, 87, 88, 95-100, 114-117, 124-127, 141. Части кварталов 68, 142-146	8453	
Осуществление религиозной деятельности		Кварталы 1-158	25160	
Заготовка древесины		Урочище Земли запаса «8-е Марта» Урочище Земли запаса «Газспецстрой»	Кварталы 6, 7	583
Заготовка живицы			Кварталы 6, 7	583
Заготовка и сбор недревесных лесных ресурсов	Кварталы 6, 7		583	
Заготовка пищевых лесных ресурсов и сбор лекарственных растений	Кварталы 6, 7		583	
Осуществление видов деятельности в сфере охотничьего хозяйства	Кварталы 6, 7		583	
Ведение сельского хозяйства	Кварталы 6, 7		583	
Ведение сельского хозяйства (пчеловодство и сенокошение) см. п.2 "Правил использования лесов для ведения сельского хозяйства"	Кварталы 6, 7		583	



Виды разрешенного использования лесов	Наименование участкового лесничества	Перечень кварталов или их частей	Площадь, га
1	2	3	4
Осуществление научно-исследовательской деятельности, образовательной деятельности		Кварталы 6, 7	583
Осуществление рекреационной деятельности		Кварталы 6, 7	583
Создание лесных плантаций и их эксплуатация		Кварталы 6, 7	583
Выращивание лесных плодовых, ягодных, декоративных растений, лекарственных растений		Кварталы 6, 7	583
Выращивание посадочного материала лесных растений (саженцев, семян)		Кварталы 6, 7	583
Выполнение работ по геологическому изучению недр, осуществление изыскательских работ (см. п. 32,33 Приказа Рослесхоза от 14.12.10г. № 485, Постановление № 161)		Кварталы 6, 7	583
*Разработка месторождений полезных ископаемых (см. п. 32,33 Приказа Рослесхоза от 14.12.10г. № 485)		Кварталы 6, 7	583
Строительство и эксплуатация водохранилищ и иных искусственных водных объектов, а также морских портов, морских терминалов, речных портов, причалов (см. п. 32,33 Приказа Рослесхоза от 14.12.10г. № 485)		Кварталы 6, 7	583
Строительство и эксплуатация гидротехнических сооружений (см. п. 32,33 Приказа Рослесхоза от 14.12.10г. № 485)		Кварталы 6, 7	583
**Строительство, реконструкция, эксплуатация линейных объектов (дороги)		Кварталы 6, 7	583
**Строительство, реконструкция, эксплуатация линий электропередачи, линий связи подземных трубопроводов (см. п. 32,33 Приказа Рослесхоза от 14.12.10г. № 485)		Кварталы 6, 7	583
Переработка древесины и иных лесных ресурсов		Кварталы 6, 7	583
Осуществление религиозной деятельности		Кварталы 6, 7	583
Заготовка древесины		Кварталы 7, 8	345
Заготовка живицы		Кварталы 7, 8	345
Заготовка и сбор недревесных лесных ресурсов		Кварталы 7, 8	345
Заготовка пищевых лесных ресурсов и сбор лекарственных растений		Кварталы 7, 8	345

Виды разрешенного использования лесов	Наименование участкового лесничества	Перечень кварталов или их частей	Площадь, га
1	2	3	4
Осуществление видов деятельности в сфере охотничьего хозяйства		Кварталы 7, 8	345
Ведение сельского хозяйства		Кварталы 7, 8	345
Ведение сельского хозяйства (пчеловодство и сенокошение) см. п.2 "Правил использования лесов для ведения сельского хозяйства"		Кварталы 7, 8	345
Осуществление научно-исследовательской деятельности, образовательной деятельности		Кварталы 7, 8	345
Осуществление рекреационной деятельности		Кварталы 7, 8	345
Создание лесных плантаций и их эксплуатация		Кварталы 7, 8	345
Выращивание лесных плодовых, ягодных, декоративных растений, лекарственных растений		Кварталы 7, 8	345
Выращивание посадочного материала лесных растений (саженцев, сеянцев)		Кварталы 7, 8	345
Выполнение работ по геологическому изучению недр, осуществление изыскательских работ (см. п. 32,33 Приказа Рослесхоза от 14.12.10г. № 485, Постановление № 161)		Кварталы 7, 8	345
*Разработка месторождений полезных ископаемых (см. п. 32,33 Приказа Рослесхоза от 14.12.10г. № 485)		Кварталы 7, 8	345
Строительство и эксплуатация водохранилищ и иных искусственных водных объектов, а также морских портов, морских терминалов, речных портов, причалов (см. п. 32,33 Приказа Рослесхоза от 14.12.10г. № 485)		Кварталы 7, 8	345
Строительство и эксплуатация гидротехнических сооружений (см. п. 32,33 Приказа Рослесхоза от 14.12.10г. № 485)		Кварталы 7, 8	345
**Строительство, реконструкция, эксплуатация линейных объектов (дороги)		Кварталы 7, 8	345
**Строительство, реконструкция, эксплуатация линий электропередачи, линий связи подземных трубопроводов (см. п. 32,33 Приказа Рослесхоза от 14.12.10г. № 485)		Кварталы 7, 8	345
Переработка древесины и иных лесных ресурсов		Кварталы 7, 8	345
Осуществление религиозной деятельности		Кварталы 7, 8	345

Виды разрешенного использования лесов	Наименование участкового лесничества	Перечень кварталов или их частей	Площадь, га
1	2	3	4
Заготовка древесины	Урочище Земли запаса ТОО «Рассвет»	Кварталы 1-3	675
Заготовка живицы		Кварталы 1-3	675
Заготовка и сбор недревесных лесных ресурсов		Кварталы 1-3	675
Заготовка пищевых лесных ресурсов и сбор лекарственных растений		Кварталы 1-3	675
Осуществление видов деятельности в сфере охотничьего хозяйства		Кварталы 1-3	675
Ведение сельского хозяйства		Кварталы 1-3	675
Ведение сельского хозяйства (пчеловодство и сенокошение) см. п.2 "Правил использования лесов для ведения сельского хозяйства"		Кварталы 1-3	675
Осуществление научно-исследовательской деятельности, образовательной деятельности		Кварталы 1-3	675
Осуществление рекреационной деятельности		Кварталы 1-3	675
Создание лесных плантаций и их эксплуатация		Квартал 3. Части кварталов 1, 2	497
Выращивание лесных плодовых, ягодных, декоративных растений, лекарственных растений		Кварталы 1-3	675
Выращивание посадочного материала лесных растений (саженцев, сеянцев)		Кварталы 1-3	675
Выполнение работ по геологическому изучению недр, осуществление изыскательских работ (см. п. 32,33 Приказа Рослесхоза от 14.12.10г. № 485, Постановление № 161)		Кварталы 1-3	675
*Разработка месторождений полезных ископаемых (см. п. 32,33 Приказа Рослесхоза от 14.12.10г. № 485)		Кварталы 1-3	675
Строительство и эксплуатация водохранилищ и иных искусственных водных объектов, а также морских портов, морских терминалов, речных портов, причалов (см. п. 32,33 Приказа Рослесхоза от 14.12.10г. № 485)		Кварталы 1-3	675
Строительство и эксплуатация гидротехнических сооружений (см. п. 32,33 Приказа Рослесхоза от 14.12.10г. № 485)		Кварталы 1-3	675
**Строительство, реконструкция, эксплуатация линейных объектов (дороги)		Кварталы 1-3	675

Виды разрешенного использования лесов	Наименование участкового лесничества	Перечень кварталов или их частей	Площадь, га	
1	2	3	4	
**Строительство, реконструкция, эксплуатация линий электропередачи, линий связи подземных трубопроводов (см. п. 32,33 Приказа Рослесхоза от 14.12.10г. № 485)		Кварталы 1-3	675	
Переработка древесины и иных лесных ресурсов		Квартал 3. Части кварталов 1, 2	497	
Осуществление религиозной деятельности		Кварталы 1-3	675	
Заготовка древесины		Урочище Селекционная станция	Кварталы 1-3, 5, 6	513
Заготовка живицы			Кварталы 1-3, 5, 6	513
Заготовка и сбор недревесных лесных ресурсов			Кварталы 1-3, 5, 6	513
Заготовка пищевых лесных ресурсов и сбор лекарственных растений			Кварталы 1-3, 5, 6	513
Осуществление видов деятельности в сфере охотничьего хозяйства			Кварталы 1-3, 5, 6	513
Ведение сельского хозяйства			Кварталы 1-3, 5, 6	513
Ведение сельского хозяйства (пчеловодство и сенокошение) см. п.2 "Правил использования лесов для ведения сельского хозяйства"			Кварталы 1-3, 5, 6	513
Осуществление научно-исследовательской деятельности, образовательной деятельности			Кварталы 1-3, 5, 6	513
Осуществление рекреационной деятельности			Кварталы 1-3, 5, 6	513
Создание лесных плантаций и их эксплуатация			Кварталы 2, 5, 6	430
Выращивание лесных плодовых, ягодных, декоративных растений, лекарственных растений			Кварталы 1-3, 5, 6	513
Выращивание посадочного материала лесных растений (саженцев, семян)			Кварталы 1-3, 5, 6	513
Выполнение работ по геологическому изучению недр, осуществление изыскательских работ (см. п. 32,33 Приказа Рослесхоза от 14.12.10г. № 485, Постановление № 161)			Кварталы 1-3, 5, 6	513
*Разработка месторождений полезных ископаемых (см. п. 32,33 Приказа Рослесхоза от 14.12.10г. № 485)		Кварталы 1-3, 5, 6	513	
Строительство и эксплуатация водохранилищ и иных искусственных водных объектов, а также морских портов, морских терминалов, речных		Кварталы 1-3, 5, 6	513	

Виды разрешенного использования лесов	Наименование участкового лесничества	Перечень кварталов или их частей	Площадь, га	
1	2	3	4	
портов, причалов (см. п. 32,33 Приказа Рослесхоза от 14.12.10г. № 485)				
Строительство и эксплуатация гидротехнических сооружений (см. п. 32,33 Приказа Рослесхоза от 14.12.10г. № 485)		Кварталы 1-3, 5, 6	513	
**Строительство, реконструкция, эксплуатация линейных объектов (дороги)		Кварталы 1-3, 5, 6	513	
**Строительство, реконструкция, эксплуатация линий электропередачи, линий связи подземных трубопроводов (см. п. 32,33 Приказа Рослесхоза от 14.12.10г. № 485)		Кварталы 1-3, 5, 6	513	
Переработка древесины и иных лесных ресурсов		Кварталы 2, 5, 6	430	
Осуществление религиозной деятельности		Кварталы 1-3, 5, 6	513	
Заготовка древесины		Урочище Сельскохозяйственн ый лицей	Кварталы 1, 2	360
Заготовка живицы			Кварталы 1, 2	360
Заготовка и сбор недревесных лесных ресурсов			Кварталы 1, 2	360
Заготовка пищевых лесных ресурсов и сбор лекарственных растений			Кварталы 1, 2	360
Осуществление видов деятельности в сфере охотничьего хозяйства	Кварталы 1, 2		360	
Ведение сельского хозяйства	Кварталы 1, 2		360	
Ведение сельского хозяйства (пчеловодство и сенокошение) см. п.2 "Правил использования лесов для ведения сельского хозяйства"	Кварталы 1, 2		360	
Осуществление научно-исследовательской деятельности, образовательной деятельности	Кварталы 1, 2		360	
Осуществление рекреационной деятельности	Кварталы 1, 2		360	
Создание лесных плантаций и их эксплуатация	Квартал 1		156	
Выращивание лесных плодовых, ягодных, декоративных растений, лекарственных растений	Кварталы 1, 2	360		
Выращивание посадочного материала лесных растений (саженцев, семян)	Кварталы 1, 2	360		
Выполнение работ по геологическому изучению недр, осуществление изыскательских работ (см. п. 32,33 Приказа Рослесхоза от 14.12.10г. № 485,	Кварталы 1, 2	360		

Виды разрешенного использования лесов	Наименование участкового лесничества	Перечень кварталов или их частей	Площадь, га	
1	2	3	4	
Постановление № 161)				
*Разработка месторождений полезных ископаемых (см. п. 32,33 Приказа Рослесхоза от 14.12.10г. № 485)		Кварталы 1, 2	360	
Строительство и эксплуатация водохранилищ и иных искусственных водных объектов, а также морских портов, морских терминалов, речных портов, причалов (см. п. 32,33 Приказа Рослесхоза от 14.12.10г. № 485)		Кварталы 1, 2	360	
Строительство и эксплуатация гидротехнических сооружений (см. п. 32,33 Приказа Рослесхоза от 14.12.10г. № 485)		Кварталы 1, 2	360	
**Строительство, реконструкция, эксплуатация линейных объектов (дороги)		Кварталы 1, 2	360	
**Строительство, реконструкция, эксплуатация линий электропередачи, линий связи подземных трубопроводов (см. п. 32,33 Приказа Рослесхоза от 14.12.10г. № 485)		Кварталы 1, 2	360	
Переработка древесины и иных лесных ресурсов		Квартал 1	156	
Осуществление религиозной деятельности		Кварталы 1, 2	360	
Заготовка древесины		Урочище Совхоз-колледж	Кварталы 1-3	413
Заготовка живицы			Кварталы 1-3	413
Заготовка и сбор недревесных лесных ресурсов			Кварталы 1-3	413
Заготовка пищевых лесных ресурсов и сбор лекарственных растений			Кварталы 1-3	413
Осуществление видов деятельности в сфере охотничьего хозяйства			Кварталы 1-3	413
Ведение сельского хозяйства			Кварталы 1-3	413
Ведение сельского хозяйства (пчеловодство и сенокошение) см. п.2 "Правил использования лесов для ведения сельского хозяйства"	Кварталы 1-3		413	
Осуществление научно-исследовательской деятельности, образовательной деятельности	Кварталы 1-3		413	
Осуществление рекреационной деятельности	Кварталы 1-3		413	

Виды разрешенного использования лесов	Наименование участкового лесничества	Перечень кварталов или их частей	Площадь, га	
1	2	3	4	
Создание лесных плантаций и их эксплуатация		Кварталы 2, 3	405	
Выращивание лесных плодовых, ягодных, декоративных растений, лекарственных растений		Кварталы 1-3	413	
Выращивание посадочного материала лесных растений (саженцев, сеянцев)		Кварталы 1-3	413	
Выполнение работ по геологическому изучению недр, осуществление изыскательских работ (см. п. 32,33 Приказа Рослесхоза от 14.12.10г. № 485, Постановление № 161)		Кварталы 1-3	413	
*Разработка месторождений полезных ископаемых (см. п. 32,33 Приказа Рослесхоза от 14.12.10г. № 485)		Кварталы 1-3	413	
Строительство и эксплуатация водохранилищ и иных искусственных водных объектов, а также морских портов, морских терминалов, речных портов, причалов (см. п. 32,33 Приказа Рослесхоза от 14.12.10г. № 485)		Кварталы 1-3	413	
Строительство и эксплуатация гидротехнических сооружений (см. п. 32,33 Приказа Рослесхоза от 14.12.10г. № 485)		Кварталы 1-3	413	
**Строительство, реконструкция, эксплуатация линейных объектов (дороги)		Кварталы 1-3	413	
**Строительство, реконструкция, эксплуатация линий электропередачи, линий связи подземных трубопроводов (см. п. 32,33 Приказа Рослесхоза от 14.12.10г. № 485)		Кварталы 1-3	413	
Переработка древесины и иных лесных ресурсов		Кварталы 2, 3	405	
Осуществление религиозной деятельности		Кварталы 1-3	413	
Заготовка древесины		Урочище ТОО «Баякское»	Кварталы 1-3	545
Заготовка живицы			Кварталы 1-3	545
Заготовка и сбор недревесных лесных ресурсов			Кварталы 1-3	545
Заготовка пищевых лесных ресурсов и сбор лекарственных растений	Кварталы 1-3		545	
Осуществление видов деятельности в сфере охотничьего хозяйства	Кварталы 1-3		545	
Ведение сельского хозяйства	Кварталы 1-3		545	

Виды разрешенного использования лесов	Наименование участкового лесничества	Перечень кварталов или их частей	Площадь, га
1	2	3	4
Ведение сельского хозяйства (пчеловодство и сенокошение) см. п.2 "Правил использования лесов для ведения сельского хозяйства"		Кварталы 1-3	545
Осуществление научно-исследовательской деятельности, образовательной деятельности		Кварталы 1-3	545
Осуществление рекреационной деятельности		Кварталы 1-3	545
Создание лесных плантаций и их эксплуатация		. Части кварталов 1-3	506
Выращивание лесных плодовых, ягодных, декоративных растений, лекарственных растений		Кварталы 1-3	545
Выращивание посадочного материала лесных растений (саженцев, сеянцев)		Кварталы 1-3	545
Выполнение работ по геологическому изучению недр, осуществление изыскательских работ (см. п. 32,33 Приказа Рослесхоза от 14.12.10г. № 485, Постановление № 161)		Кварталы 1-3	545
*Разработка месторождений полезных ископаемых (см. п. 32,33 Приказа Рослесхоза от 14.12.10г. № 485)		Кварталы 1-3	545
Строительство и эксплуатация водохранилищ и иных искусственных водных объектов, а также морских портов, морских терминалов, речных портов, причалов (см. п. 32,33 Приказа Рослесхоза от 14.12.10г. № 485)		Кварталы 1-3	545
Строительство и эксплуатация гидротехнических сооружений (см. п. 32,33 Приказа Рослесхоза от 14.12.10г. № 485)		Кварталы 1-3	545
**Строительство, реконструкция, эксплуатация линейных объектов (дороги)		Кварталы 1-3	545
**Строительство, реконструкция, эксплуатация линий электропередачи, линий связи подземных трубопроводов (см. п. 32,33 Приказа Рослесхоза от 14.12.10г. № 485)		Кварталы 1-3	545
Переработка древесины и иных лесных ресурсов		. Части кварталов 1-3	506
Осуществление религиозной деятельности		Кварталы 1-3	545
Заготовка древесины		Урочище ТОО «Ключиковское»	Кварталы 1-6
Заготовка живицы	Кварталы 1-6		1113



Виды разрешенного использования лесов	Наименование участкового лесничества	Перечень кварталов или их частей	Площадь, га
1	2	3	4
Заготовка и сбор недревесных лесных ресурсов		Кварталы 1-6	1113
Заготовка пищевых лесных ресурсов и сбор лекарственных растений		Кварталы 1-6	1113
Осуществление видов деятельности в сфере охотничьего хозяйства		Кварталы 1-6	1113
Ведение сельского хозяйства		Кварталы 1-6	1113
Ведение сельского хозяйства (пчеловодство и сенокошение) см. п.2 "Правил использования лесов для ведения сельского хозяйства"		Кварталы 1-6	1113
Осуществление научно-исследовательской деятельности, образовательной деятельности		Кварталы 1-6	1113
Осуществление рекреационной деятельности		Кварталы 1-6	1113
Создание лесных плантаций и их эксплуатация		Кварталы 1, 2, 6. Части кварталов 3-5	913
Выращивание лесных плодовых, ягодных, декоративных растений, лекарственных растений		Кварталы 1-6	1113
Выращивание посадочного материала лесных растений (саженцев, семян)		Кварталы 1-6	1113
Выполнение работ по геологическому изучению недр, осуществление изыскательских работ (см. п. 32,33 Приказа Рослесхоза от 14.12.10г. № 485, Постановление № 161)		Кварталы 1-6	1113
*Разработка месторождений полезных ископаемых (см. п. 32,33 Приказа Рослесхоза от 14.12.10г. № 485)		Кварталы 1-6	1113
Строительство и эксплуатация водохранилищ и иных искусственных водных объектов, а также морских портов, морских терминалов, речных портов, причалов (см. п. 32,33 Приказа Рослесхоза от 14.12.10г. № 485)		Кварталы 1-6	1113
Строительство и эксплуатация гидротехнических сооружений (см. п. 32,33 Приказа Рослесхоза от 14.12.10г. № 485)		Кварталы 1-6	1113
**Строительство, реконструкция, эксплуатация линейных объектов (дороги)		Кварталы 1-6	1113
**Строительство, реконструкция, эксплуатация линий электропередачи, линий связи подземных трубопроводов (см. п. 32,33 Приказа Рослесхоза от 14.12.10г. № 485)	Кварталы 1-6	1113	

Виды разрешенного использования лесов	Наименование участкового лесничества	Перечень кварталов или их частей	Площадь, га
1	2	3	4
Переработка древесины и иных лесных ресурсов	Урочище ТОО «Красноуфимское»	Кварталы 1, 2, 6. Части кварталов 3-5	913
Осуществление религиозной деятельности		Кварталы 1-6	1113
Заготовка древесины		Кварталы 1-6, 9	944
Заготовка живицы		Кварталы 1-6, 9	944
Заготовка и сбор недревесных лесных ресурсов		Кварталы 1-6, 9	944
Заготовка пищевых лесных ресурсов и сбор лекарственных растений		Кварталы 1-6, 9	944
Осуществление видов деятельности в сфере охотничьего хозяйства		Кварталы 1-6, 9	944
Ведение сельского хозяйства		Кварталы 1-6, 9	944
Ведение сельского хозяйства (пчеловодство и сенокошение) см. п.2 "Правил использования лесов для ведения сельского хозяйства"		Кварталы 1-6, 9	944
Осуществление научно-исследовательской деятельности, образовательной деятельности		Кварталы 1-6, 9	944
Осуществление рекреационной деятельности		Кварталы 1-6, 9	944
Создание лесных плантаций и их эксплуатация		Кварталы 1, 4, 5. Части кварталов 2, 3, 6, 9	768
Выращивание лесных плодовых, ягодных, декоративных растений, лекарственных растений		Кварталы 1-6, 9	944
Выращивание посадочного материала лесных растений (саженцев, сеянцев)		Кварталы 1-6, 9	944
Выполнение работ по геологическому изучению недр, осуществление изыскательских работ (см. п. 32,33 Приказа Рослесхоза от 14.12.10г. № 485, Постановление № 161)		Кварталы 1-6, 9	944
*Разработка месторождений полезных ископаемых (см. п. 32,33 Приказа Рослесхоза от 14.12.10г. № 485)		Кварталы 1-6, 9	944
Строительство и эксплуатация водохранилищ и иных искусственных водных объектов, а также морских портов, морских терминалов, речных портов, причалов (см. п. 32,33 Приказа Рослесхоза от 14.12.10г. № 485)		Кварталы 1-6, 9	944
Строительство и эксплуатация гидротехнических сооружений (см. п. 32,33 Приказа Рослесхоза от		Кварталы 1-6, 9	944

Виды разрешенного использования лесов	Наименование участкового лесничества	Перечень кварталов или их частей	Площадь, га	
1	2	3	4	
14.12.10г. № 485)				
**Строительство, реконструкция, эксплуатация линейных объектов (дороги)		Кварталы 1-6, 9	944	
**Строительство, реконструкция, эксплуатация линий электропередачи, линий связи подземных трубопроводов (см. п. 32,33 Приказа Рослесхоза от 14.12.10г. № 485)		Кварталы 1-6, 9	944	
Переработка древесины и иных лесных ресурсов		Кварталы 1, 4, 5. Части кварталов 2, 3, 6, 9	768	
Осуществление религиозной деятельности		Кварталы 1-6, 9	944	
Заготовка древесины		Урочище ТОО «Криулинское»	Кварталы 1-9	1932
Заготовка живицы			Кварталы 1-9	1932
Заготовка и сбор недревесных лесных ресурсов			Кварталы 1-9	1932
Заготовка пищевых лесных ресурсов и сбор лекарственных растений			Кварталы 1-9	1932
Осуществление видов деятельности в сфере охотничьего хозяйства			Кварталы 1-9	1932
Ведение сельского хозяйства			Кварталы 1-9	1932
Ведение сельского хозяйства (пчеловодство и сенокошение) см. п.2 "Правил использования лесов для ведения сельского хозяйства"			Кварталы 1-9	1932
Осуществление научно-исследовательской деятельности, образовательной деятельности			Кварталы 1-9	1932
Осуществление рекреационной деятельности			Кварталы 1-9	1932
Создание лесных плантаций и их эксплуатация			. Части кварталов 1, 3, 7, 9	617
Выращивание лесных плодовых, ягодных, декоративных растений, лекарственных растений	Кварталы 1-9		1932	
Выращивание посадочного материала лесных растений (саженцев, семян)	Кварталы 1-9		1932	
Выполнение работ по геологическому изучению недр, осуществление изыскательских работ (см. п. 32,33 Приказа Рослесхоза от 14.12.10г. № 485, Постановление № 161)	Кварталы 1-9		1932	
*Разработка месторождений полезных ископаемых (см. п. 32,33 Приказа Рослесхоза от	Кварталы 1-9		1932	

Виды разрешенного использования лесов	Наименование участкового лесничества	Перечень кварталов или их частей	Площадь, га	
1	2	3	4	
14.12.10г. № 485)				
Строительство и эксплуатация водохранилищ и иных искусственных водных объектов, а также морских портов, морских терминалов, речных портов, причалов (см. п. 32,33 Приказа Рослесхоза от 14.12.10г. № 485)		Кварталы 1-9	1932	
Строительство и эксплуатация гидротехнических сооружений (см. п. 32,33 Приказа Рослесхоза от 14.12.10г. № 485)		Кварталы 1-9	1932	
**Строительство, реконструкция, эксплуатация линейных объектов (дороги)		Кварталы 1-9	1932	
**Строительство, реконструкция, эксплуатация линий электропередачи, линий связи подземных трубопроводов (см. п. 32,33 Приказа Рослесхоза от 14.12.10г. № 485)		Кварталы 1-9	1932	
Переработка древесины и иных лесных ресурсов		. Части кварталов 1, 3, 7, 9	617	
Осуществление религиозной деятельности		Кварталы 1-9	1932	
Заготовка древесины		Урочище ТОО «Крыловское»	Кварталы 1-4, 8	907
Заготовка живицы			Кварталы 1-4, 8	907
Заготовка и сбор недревесных лесных ресурсов			Кварталы 1-4, 8	907
Заготовка пищевых лесных ресурсов и сбор лекарственных растений	Кварталы 1-4, 8		907	
Осуществление видов деятельности в сфере охотничьего хозяйства	Кварталы 1-4, 8		907	
Ведение сельского хозяйства	Кварталы 1-4, 8		907	
Ведение сельского хозяйства (пчеловодство и сенокошение) см. п.2 "Правил использования лесов для ведения сельского хозяйства"	Кварталы 1-4, 8		907	
Осуществление научно-исследовательской деятельности, образовательной деятельности	Кварталы 1-4, 8		907	
Осуществление рекреационной деятельности	Кварталы 1-4, 8		907	
Создание лесных плантаций и их эксплуатация	Кварталы 1, 8		409	
Выращивание лесных плодовых, ягодных, декоративных растений, лекарственных растений	Кварталы 1-4, 8	907		

Виды разрешенного использования лесов	Наименование участкового лесничества	Перечень кварталов или их частей	Площадь, га	
1	2	3	4	
Выращивание посадочного материала лесных растений (саженцев, семян)		Кварталы 1-4, 8	907	
Выполнение работ по геологическому изучению недр, осуществление изыскательских работ (см. п. 32,33 Приказа Рослесхоза от 14.12.10г. № 485, Постановление № 161)		Кварталы 1-4, 8	907	
*Разработка месторождений полезных ископаемых (см. п. 32,33 Приказа Рослесхоза от 14.12.10г. № 485)		Кварталы 1-4, 8	907	
Строительство и эксплуатация водохранилищ и иных искусственных водных объектов, а также морских портов, морских терминалов, речных портов, причалов (см. п. 32,33 Приказа Рослесхоза от 14.12.10г. № 485)		Кварталы 1-4, 8	907	
Строительство и эксплуатация гидротехнических сооружений (см. п. 32,33 Приказа Рослесхоза от 14.12.10г. № 485)		Кварталы 1-4, 8	907	
**Строительство, реконструкция, эксплуатация линейных объектов (дороги)		Кварталы 1-4, 8	907	
**Строительство, реконструкция, эксплуатация линий электропередачи, линий связи подземных трубопроводов (см. п. 32,33 Приказа Рослесхоза от 14.12.10г. № 485)		Кварталы 1-4, 8	907	
Переработка древесины и иных лесных ресурсов		Кварталы 1, 8	409	
Осуществление религиозной деятельности		Кварталы 1-4, 8	907	
Заготовка древесины		Урочище ТОО «Рахмангуловское»	Кварталы 13-17	795
Заготовка живицы			Кварталы 13-17	795
Заготовка и сбор недревесных лесных ресурсов			Кварталы 13-17	795
Заготовка пищевых лесных ресурсов и сбор лекарственных растений			Кварталы 13-17	795
Осуществление видов деятельности в сфере охотничьего хозяйства	Кварталы 13-17		795	
Ведение сельского хозяйства	Кварталы 13-17		795	
Ведение сельского хозяйства (пчеловодство и сенокосение) см. п.2 "Правил использования лесов для ведения сельского хозяйства"	Кварталы 13-17		795	

Виды разрешенного использования лесов	Наименование участкового лесничества	Перечень кварталов или их частей	Площадь, га
1	2	3	4
Осуществление научно-исследовательской деятельности, образовательной деятельности		Кварталы 13-17	795
Осуществление рекреационной деятельности		Кварталы 13-17	795
Создание лесных плантаций и их эксплуатация		Квартал 17. Части кварталов 15, 16	400
Выращивание лесных плодовых, ягодных, декоративных растений, лекарственных растений		Кварталы 13-17	795
Выращивание посадочного материала лесных растений (саженцев, семян)		Кварталы 13-17	795
Выполнение работ по геологическому изучению недр, осуществление изыскательских работ (см. п. 32,33 Приказа Рослесхоза от 14.12.10г. № 485, Постановление № 161)		Кварталы 13-17	795
*Разработка месторождений полезных ископаемых (см. п. 32,33 Приказа Рослесхоза от 14.12.10г. № 485)		Кварталы 13-17	795
Строительство и эксплуатация водохранилищ и иных искусственных водных объектов, а также морских портов, морских терминалов, речных портов, причалов (см. п. 32,33 Приказа Рослесхоза от 14.12.10г. № 485)		Кварталы 13-17	795
Строительство и эксплуатация гидротехнических сооружений (см. п. 32,33 Приказа Рослесхоза от 14.12.10г. № 485)		Кварталы 13-17	795
**Строительство, реконструкция, эксплуатация линейных объектов (дороги)		Кварталы 13-17	795
**Строительство, реконструкция, эксплуатация линий электропередачи, линий связи подземных трубопроводов (см. п. 32,33 Приказа Рослесхоза от 14.12.10г. № 485)		Кварталы 13-17	795
Переработка древесины и иных лесных ресурсов		Квартал 17. Части кварталов 15, 16	400
Осуществление религиозной деятельности		Кварталы 13-17	795
Заготовка древесины		Урочище ТОО «Турьшское»	Кварталы 1-3, 5
Заготовка живицы	Кварталы 1-3, 5		1292
Заготовка и сбор недревесных лесных ресурсов	Кварталы 1-3, 5		1292
Заготовка пищевых лесных ресурсов и сбор лекарственных растений	Кварталы 1-3, 5		1292

Виды разрешенного использования лесов	Наименование участкового лесничества	Перечень кварталов или их частей	Площадь, га
1	2	3	4
Осуществление видов деятельности в сфере охотничьего хозяйства		Кварталы 1-3, 5	1292
Ведение сельского хозяйства		Кварталы 1-3, 5	1292
Ведение сельского хозяйства (пчеловодство и сенокошение) см. п.2 "Правил использования лесов для ведения сельского хозяйства"		Кварталы 1-3, 5	1292
Осуществление научно-исследовательской деятельности, образовательной деятельности		Кварталы 1-3, 5	1292
Осуществление рекреационной деятельности		Кварталы 1-3, 5	1292
Создание лесных плантаций и их эксплуатация		Кварталы 1-3, 5	1080
Выращивание лесных плодовых, ягодных, декоративных растений, лекарственных растений		Кварталы 1-3, 5	1292
Выращивание посадочного материала лесных растений (саженцев, сеянцев)		Кварталы 1-3, 5	1292
Выполнение работ по геологическому изучению недр, осуществление изыскательских работ (см. п. 32,33 Приказа Рослесхоза от 14.12.10г. № 485, Постановление № 161)		Кварталы 1-3, 5	1292
*Разработка месторождений полезных ископаемых (см. п. 32,33 Приказа Рослесхоза от 14.12.10г. № 485)		Кварталы 1-3, 5	1292
Строительство и эксплуатация водохранилищ и иных искусственных водных объектов, а также морских портов, морских терминалов, речных портов, причалов (см. п. 32,33 Приказа Рослесхоза от 14.12.10г. № 485)		Кварталы 1-3, 5	1292
Строительство и эксплуатация гидротехнических сооружений (см. п. 32,33 Приказа Рослесхоза от 14.12.10г. № 485)		Кварталы 1-3, 5	1292
**Строительство, реконструкция, эксплуатация линейных объектов (дороги)		Кварталы 1-3, 5	1292
**Строительство, реконструкция, эксплуатация линий электропередачи, линий связи подземных трубопроводов (см. п. 32,33 Приказа Рослесхоза от 14.12.10г. № 485)		Кварталы 1-3, 5	1292
Переработка древесины и иных лесных ресурсов		Кварталы 1-3, 5	1080
Осуществление религиозной деятельности		Кварталы 1-3, 5	1292

Виды разрешенного использования лесов	Наименование участкового лесничества	Перечень кварталов или их частей	Площадь, га
1	2	3	4
Заготовка древесины	Урочище ТОО «Усть-Баякское»	Кварталы 5-7, 9-12	2020
Заготовка живицы		Кварталы 5-7, 9-12	2020
Заготовка и сбор недревесных лесных ресурсов		Кварталы 5-7, 9-12	2020
Заготовка пищевых лесных ресурсов и сбор лекарственных растений		Кварталы 5-7, 9-12	2020
Осуществление видов деятельности в сфере охотничьего хозяйства		Кварталы 5-7, 9-12	2020
Ведение сельского хозяйства		Кварталы 5-7, 9-12	2020
Ведение сельского хозяйства (пчеловодство и сенокошение) см. п.2 "Правил использования лесов для ведения сельского хозяйства"		Кварталы 5-7, 9-12	2020
Осуществление научно-исследовательской деятельности, образовательной деятельности		Кварталы 5-7, 9-12	2020
Осуществление рекреационной деятельности		Кварталы 5-7, 9-12	2020
Создание лесных плантаций и их эксплуатация		Кварталы 7, 9. Части кварталов 6, 11, 12	593
Выращивание лесных плодовых, ягодных, декоративных растений, лекарственных растений		Кварталы 5-7, 9-12	2020
Выращивание посадочного материала лесных растений (саженцев, сеянцев)		Кварталы 5-7, 9-12	2020
Выполнение работ по геологическому изучению недр, осуществление изыскательских работ (см. п. 32,33 Приказа Рослесхоза от 14.12.10г. № 485, Постановление № 161)		Кварталы 5-7, 9-12	2020
*Разработка месторождений полезных ископаемых (см. п. 32,33 Приказа Рослесхоза от 14.12.10г. № 485)		Кварталы 5-7, 9-12	2020
Строительство и эксплуатация водохранилищ и иных искусственных водных объектов, а также морских портов, морских терминалов, речных портов, причалов (см. п. 32,33 Приказа Рослесхоза от 14.12.10г. № 485)		Кварталы 5-7, 9-12	2020
Строительство и эксплуатация гидротехнических сооружений (см. п. 32,33 Приказа Рослесхоза от 14.12.10г. № 485)		Кварталы 5-7, 9-12	2020
**Строительство, реконструкция, эксплуатация линейных объектов (дороги)		Кварталы 5-7, 9-12	2020



Виды разрешенного использования лесов	Наименование участкового лесничества	Перечень кварталов или их частей	Площадь, га	
1	2	3	4	
**Строительство, реконструкция, эксплуатация линий электропередачи, линий связи подземных трубопроводов (см. п. 32,33 Приказа Рослесхоза от 14.12.10г. № 485)		Кварталы 5-7, 9-12	2020	
Переработка древесины и иных лесных ресурсов		Кварталы 7, 9. Части кварталов 6, 11, 12	593	
Осуществление религиозной деятельности		Кварталы 5-7, 9-12	2020	
Заготовка древесины		Урочище ТОО «Чатлыковское»	Кварталы 1-5	1366
Заготовка живицы			Кварталы 1-5	1366
Заготовка и сбор недревесных лесных ресурсов			Кварталы 1-5	1366
Заготовка пищевых лесных ресурсов и сбор лекарственных растений			Кварталы 1-5	1366
Осуществление видов деятельности в сфере охотничьего хозяйства			Кварталы 1-5	1366
Ведение сельского хозяйства			Кварталы 1-5	1366
Ведение сельского хозяйства (пчеловодство и сенокошение) см. п.2 "Правил использования лесов для ведения сельского хозяйства"			Кварталы 1-5	1366
Осуществление научно-исследовательской деятельности, образовательной деятельности			Кварталы 1-5	1366
Осуществление рекреационной деятельности			Кварталы 1-5	1366
Создание лесных плантаций и их эксплуатация			Кварталы 1-5	1358
Выращивание лесных плодовых, ягодных, декоративных растений, лекарственных растений			Кварталы 1-5	1366
Выращивание посадочного материала лесных растений (саженцев, семян)			Кварталы 1-5	1366
Выполнение работ по геологическому изучению недр, осуществление изыскательских работ (см. п. 32,33 Приказа Рослесхоза от 14.12.10г. № 485, Постановление № 161)			Кварталы 1-5	1366
*Разработка месторождений полезных ископаемых (см. п. 32,33 Приказа Рослесхоза от 14.12.10г. № 485)		Кварталы 1-5	1366	
Строительство и эксплуатация водохранилищ и иных искусственных водных объектов, а также морских портов, морских терминалов, речных		Кварталы 1-5	1366	

Виды разрешенного использования лесов	Наименование участкового лесничества		Перечень кварталов или их частей	Площадь, га
1	2		3	4
портов, причалов (см. п. 32,33 Приказа Рослесхоза от 14.12.10г. № 485)				
Строительство и эксплуатация гидротехнических сооружений (см. п. 32,33 Приказа Рослесхоза от 14.12.10г. № 485)			Кварталы 1-5	1366
**Строительство, реконструкция, эксплуатация линейных объектов (дороги)			Кварталы 1-5	1366
**Строительство, реконструкция, эксплуатация линий электропередачи, линий связи подземных трубопроводов (см. п. 32,33 Приказа Рослесхоза от 14.12.10г. № 485)			Кварталы 1-5	1366
Переработка древесины и иных лесных ресурсов			Кварталы 1-5	1358
Осуществление религиозной деятельности			Кварталы 1-5	1366
Заготовка древесины	Сажинское участковое лесничество	Сажинский участок	Кварталы 1-36	3937
Заготовка живицы			Кварталы 2, 4-6, 12-17, 21, 22, 31, 32, 36. Части кварталов 33, 34	1847
Заготовка и сбор недревесных лесных ресурсов			Кварталы 1-36	3937
Заготовка пищевых лесных ресурсов и сбор лекарственных растений			Кварталы 1-36	3937
Осуществление видов деятельности в сфере охотничьего хозяйства			Кварталы 2, 4-6, 12-17, 21, 22, 31, 32, 36. Части кварталов 33, 34	1847
Ведение сельского хозяйства			Кварталы 2, 4-6, 12-17, 21, 22, 31, 32, 36. Части кварталов 33, 34	1847
Ведение сельского хозяйства (пчеловодство и сенокошение) см. п.2 "Правил использования лесов для ведения сельского хозяйства"			Кварталы 2, 4-6, 12-17, 21, 22, 31, 32, 36. Части кварталов 33, 34	1847
Осуществление научно-исследовательской деятельности, образовательной деятельности			Кварталы 1-36	3937
Осуществление рекреационной деятельности			Кварталы 1-36	3937
Выращивание лесных плодовых, ягодных, декоративных растений, лекарственных растений			Кварталы 1-36	3937
Выращивание посадочного материала лесных растений (саженцев, семян)			Кварталы 1-36	3937
Выполнение работ по геологическому изучению недр, осуществление изыскательских работ (см. п. 32,33 Приказа Рослесхоза от 14.12.10г. № 485, Постановление № 161)			Кварталы 1-36	3937

Виды разрешенного использования лесов	Наименование участкового лесничества	Перечень кварталов или их частей	Площадь, га	
1	2	3	4	
*Разработка месторождений полезных ископаемых (см. п. 32,33 Приказа Рослесхоза от 14.12.10г. № 485)		Кварталы 2, 4-6, 12-17, 21, 22, 31, 32, 36. Части кварталов 33, 34	1847	
Строительство и эксплуатация водохранилищ и иных искусственных водных объектов, а также морских портов, морских терминалов, речных портов, причалов (см. п. 32,33 Приказа Рослесхоза от 14.12.10г. № 485)		Кварталы 2, 4-6, 12-17, 21, 22, 31, 32, 36. Части кварталов 33, 34	1847	
Строительство и эксплуатация гидротехнических сооружений (см. п. 32,33 Приказа Рослесхоза от 14.12.10г. № 485)		Кварталы 1-36	3937	
**Строительство, реконструкция, эксплуатация линейных объектов (дороги)		Кварталы 2, 4-6, 12-17, 21, 22, 31, 32, 36. Части кварталов 33, 34	1847	
**Строительство, реконструкция, эксплуатация линий электропередачи, линий связи подземных трубопроводов (см. п. 32,33 Приказа Рослесхоза от 14.12.10г. № 485)		Кварталы 2, 4-6, 12-17, 21, 22, 31, 32, 36. Части кварталов 33, 34	1847	
Осуществление религиозной деятельности		Кварталы 1-36	3937	
Заготовка древесины		Урочище КСП «Барабинское»	Кварталы 1-14	3004
Заготовка живицы			Кварталы 1-14	3004
Заготовка и сбор недревесных лесных ресурсов			Кварталы 1-14	3004
Заготовка пищевых лесных ресурсов и сбор лекарственных растений			Кварталы 1-14	3004
Осуществление видов деятельности в сфере охотничьего хозяйства	Кварталы 1-14		3004	
Ведение сельского хозяйства	Кварталы 1-14		3004	
Ведение сельского хозяйства (пчеловодство и сенокошение) см. п.2 "Правил использования лесов для ведения сельского хозяйства"	Кварталы 1-14		3004	
Осуществление научно-исследовательской деятельности, образовательной деятельности	Кварталы 1-14		3004	
Осуществление рекреационной деятельности	Кварталы 1-14		3004	
Создание лесных плантаций и их эксплуатация	Кварталы 1-14		3004	
Выращивание лесных плодовых, ягодных, декоративных растений, лекарственных растений	Кварталы 1-14	3004		

Виды разрешенного использования лесов	Наименование участкового лесничества	Перечень кварталов или их частей	Площадь, га	
1	2	3	4	
Выращивание посадочного материала лесных растений (саженцев, семян)		Кварталы 1-14	3004	
Выполнение работ по геологическому изучению недр, осуществление изыскательских работ (см. п. 32,33 Приказа Рослесхоза от 14.12.10г. № 485, Постановление № 161)		Кварталы 1-14	3004	
*Разработка месторождений полезных ископаемых (см. п. 32,33 Приказа Рослесхоза от 14.12.10г. № 485)		Кварталы 1-14	3004	
Строительство и эксплуатация водохранилищ и иных искусственных водных объектов, а также морских портов, морских терминалов, речных портов, причалов (см. п. 32,33 Приказа Рослесхоза от 14.12.10г. № 485)		Кварталы 1-14	3004	
Строительство и эксплуатация гидротехнических сооружений (см. п. 32,33 Приказа Рослесхоза от 14.12.10г. № 485)		Кварталы 1-14	3004	
**Строительство, реконструкция, эксплуатация линейных объектов (дороги)		Кварталы 1-14	3004	
**Строительство, реконструкция, эксплуатация линий электропередачи, линий связи подземных трубопроводов (см. п. 32,33 Приказа Рослесхоза от 14.12.10г. № 485)		Кварталы 1-14	3004	
Переработка древесины и иных лесных ресурсов		Кварталы 1-14	3004	
Осуществление религиозной деятельности		Кварталы 1-14	3004	
Заготовка древесины		Урочище КСП «Урал»	Кварталы 1-6	1214
Заготовка живицы			Кварталы 1-6	1214
Заготовка и сбор недревесных лесных ресурсов			Кварталы 1-6	1214
Заготовка пищевых лесных ресурсов и сбор лекарственных растений			Кварталы 1-6	1214
Осуществление видов деятельности в сфере охотничьего хозяйства	Кварталы 1-6		1214	
Ведение сельского хозяйства	Кварталы 1-6		1214	
Ведение сельского хозяйства (пчеловодство и сенокосение) см. п.2 "Правил использования лесов для ведения сельского хозяйства"	Кварталы 1-6		1214	

Виды разрешенного использования лесов	Наименование участкового лесничества	Перечень кварталов или их частей	Площадь, га	
1	2	3	4	
Осуществление научно-исследовательской деятельности, образовательной деятельности		Кварталы 1-6	1214	
Осуществление рекреационной деятельности		Кварталы 1-6	1214	
Создание лесных плантаций и их эксплуатация		Кварталы 1-6	1214	
Выращивание лесных плодовых, ягодных, декоративных растений, лекарственных растений		Кварталы 1-6	1214	
Выращивание посадочного материала лесных растений (саженцев, семян)		Кварталы 1-6	1214	
Выполнение работ по геологическому изучению недр, осуществление изыскательских работ (см. п. 32,33 Приказа Рослесхоза от 14.12.10г. № 485, Постановление № 161)		Кварталы 1-6	1214	
*Разработка месторождений полезных ископаемых (см. п. 32,33 Приказа Рослесхоза от 14.12.10г. № 485)		Кварталы 1-6	1214	
Строительство и эксплуатация водохранилищ и иных искусственных водных объектов, а также морских портов, морских терминалов, речных портов, причалов (см. п. 32,33 Приказа Рослесхоза от 14.12.10г. № 485)		Кварталы 1-6	1214	
Строительство и эксплуатация гидротехнических сооружений (см. п. 32,33 Приказа Рослесхоза от 14.12.10г. № 485)		Кварталы 1-6	1214	
**Строительство, реконструкция, эксплуатация линейных объектов (дороги)		Кварталы 1-6	1214	
**Строительство, реконструкция, эксплуатация линий электропередачи, линий связи подземных трубопроводов (см. п. 32,33 Приказа Рослесхоза от 14.12.10г. № 485)		Кварталы 1-6	1214	
Переработка древесины и иных лесных ресурсов		Кварталы 1-6	1214	
Осуществление религиозной деятельности		Кварталы 1-6	1214	
Заготовка древесины		Урочище КСП им. Свердлова	Кварталы 1-6	1136
Заготовка живицы			Кварталы 1-6	1136
Заготовка и сбор недревесных лесных ресурсов	Кварталы 1-6		1136	
Заготовка пищевых лесных ресурсов и сбор лекарственных растений	Кварталы 1-6		1136	

Виды разрешенного использования лесов	Наименование участкового лесничества	Перечень кварталов или их частей	Площадь, га
1	2	3	4
Осуществление видов деятельности в сфере охотничьего хозяйства		Кварталы 1-6	1136
Ведение сельского хозяйства		Кварталы 1-6	1136
Ведение сельского хозяйства (пчеловодство и сенокошение) см. п.2 "Правил использования лесов для ведения сельского хозяйства"		Кварталы 1-6	1136
Осуществление научно-исследовательской деятельности, образовательной деятельности		Кварталы 1-6	1136
Осуществление рекреационной деятельности		Кварталы 1-6	1136
Создание лесных плантаций и их эксплуатация		Кварталы 1-6	1136
Выращивание лесных плодовых, ягодных, декоративных растений, лекарственных растений		Кварталы 1-6	1136
Выращивание посадочного материала лесных растений (саженцев, сеянцев)		Кварталы 1-6	1136
Выполнение работ по геологическому изучению недр, осуществление изыскательских работ (см. п. 32,33 Приказа Рослесхоза от 14.12.10г. № 485, Постановление № 161)		Кварталы 1-6	1136
*Разработка месторождений полезных ископаемых (см. п. 32,33 Приказа Рослесхоза от 14.12.10г. № 485)		Кварталы 1-6	1136
Строительство и эксплуатация водохранилищ и иных искусственных водных объектов, а также морских портов, морских терминалов, речных портов, причалов (см. п. 32,33 Приказа Рослесхоза от 14.12.10г. № 485)		Кварталы 1-6	1136
Строительство и эксплуатация гидротехнических сооружений (см. п. 32,33 Приказа Рослесхоза от 14.12.10г. № 485)		Кварталы 1-6	1136
**Строительство, реконструкция, эксплуатация линейных объектов (дороги)		Кварталы 1-6	1136
**Строительство, реконструкция, эксплуатация линий электропередачи, линий связи подземных трубопроводов (см. п. 32,33 Приказа Рослесхоза от 14.12.10г. № 485)		Кварталы 1-6	1136
Переработка древесины и иных лесных ресурсов		Кварталы 1-6	1136
Осуществление религиозной деятельности		Кварталы 1-6	1136

Виды разрешенного использования лесов	Наименование участкового лесничества	Перечень кварталов или их частей	Площадь, га
1	2	3	4
Заготовка древесины	Урочище СПК «Ударник»	Кварталы 1-11	2412
Заготовка живицы		Кварталы 1-11	2412
Заготовка и сбор недревесных лесных ресурсов		Кварталы 1-11	2412
Заготовка пищевых лесных ресурсов и сбор лекарственных растений		Кварталы 1-11	2412
Осуществление видов деятельности в сфере охотничьего хозяйства		Кварталы 1-11	2412
Ведение сельского хозяйства		Кварталы 1-11	2412
Ведение сельского хозяйства (пчеловодство и сенокошение) см. п.2 "Правил использования лесов для ведения сельского хозяйства"		Кварталы 1-11	2412
Осуществление научно-исследовательской деятельности, образовательной деятельности		Кварталы 1-11	2412
Осуществление рекреационной деятельности		Кварталы 1-11	2412
Создание лесных плантаций и их эксплуатация		Кварталы 1-11	2412
Выращивание лесных плодовых, ягодных, декоративных растений, лекарственных растений		Кварталы 1-11	2412
Выращивание посадочного материала лесных растений (саженцев, сеянцев)		Кварталы 1-11	2412
Выполнение работ по геологическому изучению недр, осуществление изыскательских работ (см. п. 32,33 Приказа Рослесхоза от 14.12.10г. № 485, Постановление № 161)		Кварталы 1-11	2412
*Разработка месторождений полезных ископаемых (см. п. 32,33 Приказа Рослесхоза от 14.12.10г. № 485)		Кварталы 1-11	2412
Строительство и эксплуатация водохранилищ и иных искусственных водных объектов, а также морских портов, морских терминалов, речных портов, причалов (см. п. 32,33 Приказа Рослесхоза от 14.12.10г. № 485)		Кварталы 1-11	2412
Строительство и эксплуатация гидротехнических сооружений (см. п. 32,33 Приказа Рослесхоза от 14.12.10г. № 485)		Кварталы 1-11	2412
**Строительство, реконструкция, эксплуатация линейных объектов (дороги)	Кварталы 1-11	2412	

Виды разрешенного использования лесов	Наименование участкового лесничества	Перечень кварталов или их частей	Площадь, га	
1	2	3	4	
**Строительство, реконструкция, эксплуатация линий электропередачи, линий связи подземных трубопроводов (см. п. 32,33 Приказа Рослесхоза от 14.12.10г. № 485)		Кварталы 1-11	2412	
Переработка древесины и иных лесных ресурсов		Кварталы 1-11	2412	
Осуществление религиозной деятельности		Кварталы 1-11	2412	
Заготовка древесины		Урочище ТОО «Дружба»	Кварталы 1-5	927
Заготовка живицы			Кварталы 1-5	927
Заготовка и сбор недревесных лесных ресурсов			Кварталы 1-5	927
Заготовка пищевых лесных ресурсов и сбор лекарственных растений			Кварталы 1-5	927
Осуществление видов деятельности в сфере охотничьего хозяйства			Кварталы 1-5	927
Ведение сельского хозяйства			Кварталы 1-5	927
Ведение сельского хозяйства (пчеловодство и сенокошение) см. п.2 "Правил использования лесов для ведения сельского хозяйства"			Кварталы 1-5	927
Осуществление научно-исследовательской деятельности, образовательной деятельности			Кварталы 1-5	927
Осуществление рекреационной деятельности			Кварталы 1-5	927
Создание лесных плантаций и их эксплуатация			Кварталы 1-5	927
Выращивание лесных плодовых, ягодных, декоративных растений, лекарственных растений			Кварталы 1-5	927
Выращивание посадочного материала лесных растений (саженцев, семян)			Кварталы 1-5	927
Выполнение работ по геологическому изучению недр, осуществление изыскательских работ (см. п. 32,33 Приказа Рослесхоза от 14.12.10г. № 485, Постановление № 161)			Кварталы 1-5	927
*Разработка месторождений полезных ископаемых (см. п. 32,33 Приказа Рослесхоза от 14.12.10г. № 485)		Кварталы 1-5	927	
Строительство и эксплуатация водохранилищ и иных искусственных водных объектов, а также морских портов, морских терминалов, речных		Кварталы 1-5	927	



Виды разрешенного использования лесов	Наименование участкового лесничества	Перечень кварталов или их частей	Площадь, га	
1	2	3	4	
портов, причалов (см. п. 32,33 Приказа Рослесхоза от 14.12.10г. № 485)				
Строительство и эксплуатация гидротехнических сооружений (см. п. 32,33 Приказа Рослесхоза от 14.12.10г. № 485)		Кварталы 1-5	927	
**Строительство, реконструкция, эксплуатация линейных объектов (дороги)		Кварталы 1-5	927	
**Строительство, реконструкция, эксплуатация линий электропередачи, линий связи подземных трубопроводов (см. п. 32,33 Приказа Рослесхоза от 14.12.10г. № 485)		Кварталы 1-5	927	
Переработка древесины и иных лесных ресурсов		Кварталы 1-5	927	
Осуществление религиозной деятельности		Кварталы 1-5	927	
Заготовка древесины		Урочище ТОО «Златоустовское»	Кварталы 1-5	1128
Заготовка живицы			Кварталы 1-5	1128
Заготовка и сбор недревесных лесных ресурсов			Кварталы 1-5	1128
Заготовка пищевых лесных ресурсов и сбор лекарственных растений			Кварталы 1-5	1128
Осуществление видов деятельности в сфере охотничьего хозяйства			Кварталы 1-5	1128
Ведение сельского хозяйства			Кварталы 1-5	1128
Ведение сельского хозяйства (пчеловодство и сенокошение) см. п.2 "Правил использования лесов для ведения сельского хозяйства"			Кварталы 1-5	1128
Осуществление научно-исследовательской деятельности, образовательной деятельности			Кварталы 1-5	1128
Осуществление рекреационной деятельности	Кварталы 1-5		1128	
Создание лесных плантаций и их эксплуатация	Кварталы 1-5		1128	
Выращивание лесных плодовых, ягодных, декоративных растений, лекарственных растений	Кварталы 1-5		1128	
Выращивание посадочного материала лесных растений (саженцев, семян)	Кварталы 1-5		1128	
Выполнение работ по геологическому изучению недр, осуществление изыскательских работ (см. п. 32,33 Приказа Рослесхоза от 14.12.10г. № 485,	Кварталы 1-5	1128		

Виды разрешенного использования лесов	Наименование участкового лесничества		Перечень кварталов или их частей	Площадь, га		
1	2		3	4		
Постановление № 161)						
*Разработка месторождений полезных ископаемых (см. п. 32,33 Приказа Рослесхоза от 14.12.10г. № 485)			Кварталы 1-5	1128		
Строительство и эксплуатация водохранилищ и иных искусственных водных объектов, а также морских портов, морских терминалов, речных портов, причалов (см. п. 32,33 Приказа Рослесхоза от 14.12.10г. № 485)			Кварталы 1-5	1128		
Строительство и эксплуатация гидротехнических сооружений (см. п. 32,33 Приказа Рослесхоза от 14.12.10г. № 485)			Кварталы 1-5	1128		
**Строительство, реконструкция, эксплуатация линейных объектов (дороги)			Кварталы 1-5	1128		
**Строительство, реконструкция, эксплуатация линий электропередачи, линий связи подземных трубопроводов (см. п. 32,33 Приказа Рослесхоза от 14.12.10г. № 485)			Кварталы 1-5	1128		
Переработка древесины и иных лесных ресурсов			Кварталы 1-5	1128		
Осуществление религиозной деятельности			Кварталы 1-5	1128		
Заготовка древесины			Саргаинское участковое лесничество	Саргаинский участок	Кварталы 1-117	46926
Заготовка живицы					Кварталы 1-117	46926
Заготовка и сбор недревесных лесных ресурсов	Кварталы 1-117	46926				
Заготовка пищевых лесных ресурсов и сбор лекарственных растений	Кварталы 1-117	46926				
Осуществление видов деятельности в сфере охотничьего хозяйства	Кварталы 1-117	46926				
Ведение сельского хозяйства	Кварталы 1-117	46926				
Ведение сельского хозяйства (пчеловодство и сенокошение) см. п.2 "Правил использования лесов для ведения сельского хозяйства"	Кварталы 1-117	46926				
Осуществление научно-исследовательской деятельности, образовательной деятельности	Кварталы 1-117	46926				
Осуществление рекреационной деятельности	Кварталы 1-117	46926				

Виды разрешенного использования лесов	Наименование участкового лесничества		Перечень кварталов или их частей	Площадь, га
1	2		3	4
Создание лесных плантаций и их эксплуатация			Кварталы 1-5, 8-12, 16, 19-21, 31, 35-38, 44-48, 54-59, 64-70, 73-78, 81, 84-86, 89-93, 95-99, 104-107, 109-112, 115, 116. Части кварталов 17, 18, 27-30, 39-41, 49, 50, 60, 61, 82, 83	31831
Выращивание лесных плодовых, ягодных, декоративных растений, лекарственных растений			Кварталы 1-117	46926
Выращивание посадочного материала лесных растений (саженцев, сеянцев)			Кварталы 1-117	46926
Выполнение работ по геологическому изучению недр, осуществление изыскательских работ (см. п. 32,33 Приказа Рослесхоза от 14.12.10г. № 485, Постановление № 161)			Кварталы 1-117	46926
*Разработка месторождений полезных ископаемых (см. п. 32,33 Приказа Рослесхоза от 14.12.10г. № 485)			Кварталы 1-117	46926
Строительство и эксплуатация водохранилищ и иных искусственных водных объектов, а также морских портов, морских терминалов, речных портов, причалов (см. п. 32,33 Приказа Рослесхоза от 14.12.10г. № 485)			Кварталы 1-117	46926
Строительство и эксплуатация гидротехнических сооружений (см. п. 32,33 Приказа Рослесхоза от 14.12.10г. № 485)			Кварталы 1-117	46926
**Строительство, реконструкция, эксплуатация линейных объектов (дороги)			Кварталы 1-117	46926
**Строительство, реконструкция, эксплуатация линий электропередачи, линий связи подземных трубопроводов (см. п. 32,33 Приказа Рослесхоза от 14.12.10г. № 485)			Кварталы 1-117	46926
Переработка древесины и иных лесных ресурсов			Кварталы 1-5, 8-12, 16, 19-21, 31, 35-38, 44-48, 54-59, 64-70, 73-78, 81, 84-86, 89-93, 95-99, 104-107, 109-112, 115, 116. Части кварталов 17, 18, 27-30, 39-41, 49, 50, 60, 61, 82, 83	31831
Осуществление религиозной деятельности			Кварталы 1-117	46926
Заготовка древесины			Усть-Машское участковое лесничество	Урочище Земли запаса ТОО «Бугалышское»
Заготовка живицы	Квартал 8	170		
Заготовка и сбор недревесных лесных ресурсов	Квартал 8	170		
Заготовка пищевых лесных ресурсов и сбор	Квартал 8	170		

Виды разрешенного использования лесов	Наименование участкового лесничества	Перечень кварталов или их частей	Площадь, га
1	2	3	4
лекарственных растений			
Осуществление видов деятельности в сфере охотничьего хозяйства		Квартал 8	170
Ведение сельского хозяйства		Квартал 8	170
Ведение сельского хозяйства (пчеловодство и сенокошение) см. п.2 "Правил использования лесов для ведения сельского хозяйства"		Квартал 8	170
Осуществление научно-исследовательской деятельности, образовательной деятельности		Квартал 8	170
Осуществление рекреационной деятельности		Квартал 8	170
Создание лесных плантаций и их эксплуатация		Квартал 8	159
Выращивание лесных плодовых, ягодных, декоративных растений, лекарственных растений		Квартал 8	170
Выращивание посадочного материала лесных растений (саженцев, сеянцев)		Квартал 8	170
Выполнение работ по геологическому изучению недр, осуществление изыскательских работ (см. п. 32,33 Приказа Рослесхоза от 14.12.10г. № 485, Постановление № 161)		Квартал 8	170
*Разработка месторождений полезных ископаемых (см. п. 32,33 Приказа Рослесхоза от 14.12.10г. № 485)		Квартал 8	170
Строительство и эксплуатация водохранилищ и иных искусственных водных объектов, а также морских портов, морских терминалов, речных портов, причалов (см. п. 32,33 Приказа Рослесхоза от 14.12.10г. № 485)		Квартал 8	170
Строительство и эксплуатация гидротехнических сооружений (см. п. 32,33 Приказа Рослесхоза от 14.12.10г. № 485)		Квартал 8	170
**Строительство, реконструкция, эксплуатация линейных объектов (дороги)		Квартал 8	170
**Строительство, реконструкция, эксплуатация линий электропередачи, линий связи подземных трубопроводов (см. п. 32,33 Приказа Рослесхоза от 14.12.10г. № 485)		Квартал 8	170
Переработка древесины и иных лесных ресурсов	Квартал 8	159	

Виды разрешенного использования лесов	Наименование участкового лесничества	Перечень кварталов или их частей	Площадь, га	
1	2	3	4	
Осуществление религиозной деятельности		Квартал 8	170	
Заготовка древесины		Урочище Совхоз «Озерский»	Кварталы 1-3	580
Заготовка живицы			Кварталы 1-3	580
Заготовка и сбор недревесных лесных ресурсов			Кварталы 1-3	580
Заготовка пищевых лесных ресурсов и сбор лекарственных растений			Кварталы 1-3	580
Осуществление видов деятельности в сфере охотничьего хозяйства			Кварталы 1-3	580
Ведение сельского хозяйства			Кварталы 1-3	580
Ведение сельского хозяйства (пчеловодство и сенокошение) см. п.2 "Правил использования лесов для ведения сельского хозяйства"			Кварталы 1-3	580
Осуществление научно-исследовательской деятельности, образовательной деятельности			Кварталы 1-3	580
Осуществление рекреационной деятельности			Кварталы 1-3	580
Выращивание лесных плодовых, ягодных, декоративных растений, лекарственных растений			Кварталы 1-3	580
Выращивание посадочного материала лесных растений (саженцев, сеянцев)			Кварталы 1-3	580
Выполнение работ по геологическому изучению недр, осуществление изыскательских работ (см. п. 32,33 Приказа Рослесхоза от 14.12.10г. № 485, Постановление № 161)			Кварталы 1-3	580
*Разработка месторождений полезных ископаемых (см. п. 32,33 Приказа Рослесхоза от 14.12.10г. № 485)			Кварталы 1-3	580
Строительство и эксплуатация водохранилищ и иных искусственных водных объектов, а также морских портов, морских терминалов, речных портов, причалов (см. п. 32,33 Приказа Рослесхоза от 14.12.10г. № 485)			Кварталы 1-3	580
Строительство и эксплуатация гидротехнических сооружений (см. п. 32,33 Приказа Рослесхоза от 14.12.10г. № 485)			Кварталы 1-3	580
**Строительство, реконструкция, эксплуатация линейных объектов (дороги)			Кварталы 1-3	580

Виды разрешенного использования лесов	Наименование участкового лесничества	Перечень кварталов или их частей	Площадь, га	
1	2	3	4	
**Строительство, реконструкция, эксплуатация линий электропередачи, линий связи подземных трубопроводов (см. п. 32,33 Приказа Рослесхоза от 14.12.10г. № 485)		Кварталы 1-3	580	
Осуществление религиозной деятельности		Кварталы 1-3	580	
Заготовка древесины		Урочище ТОО «Бугалышское»	Кварталы 1-3	724
Заготовка живицы		Кварталы 1-3	724	
Заготовка и сбор недревесных лесных ресурсов		Кварталы 1-3	724	
Заготовка пищевых лесных ресурсов и сбор лекарственных растений		Кварталы 1-3	724	
Осуществление видов деятельности в сфере охотничьего хозяйства		Кварталы 1-3	724	
Ведение сельского хозяйства		Кварталы 1-3	724	
Ведение сельского хозяйства (пчеловодство и сенокошение) см. п.2 "Правил использования лесов для ведения сельского хозяйства"		Кварталы 1-3	724	
Осуществление научно-исследовательской деятельности, образовательной деятельности		Кварталы 1-3	724	
Осуществление рекреационной деятельности		Кварталы 1-3	724	
Создание лесных плантаций и их эксплуатация		Кварталы 1-3	724	
Выращивание лесных плодовых, ягодных, декоративных растений, лекарственных растений		Кварталы 1-3	724	
Выращивание посадочного материала лесных растений (саженцев, семян)		Кварталы 1-3	724	
Выполнение работ по геологическому изучению недр, осуществление изыскательских работ (см. п. 32,33 Приказа Рослесхоза от 14.12.10г. № 485, Постановление № 161)		Кварталы 1-3	724	
*Разработка месторождений полезных ископаемых (см. п. 32,33 Приказа Рослесхоза от 14.12.10г. № 485)		Кварталы 1-3	724	
Строительство и эксплуатация водохранилищ и иных искусственных водных объектов, а также морских портов, морских терминалов, речных портов, причалов (см. п. 32,33 Приказа Рослесхоза от 14.12.10г. № 485)		Кварталы 1-3	724	

Виды разрешенного использования лесов	Наименование участкового лесничества	Перечень кварталов или их частей	Площадь, га	
1	2	3	4	
Строительство и эксплуатация гидротехнических сооружений (см. п. 32,33 Приказа Рослесхоза от 14.12.10г. № 485)		Кварталы 1-3	724	
**Строительство, реконструкция, эксплуатация линейных объектов (дороги)		Кварталы 1-3	724	
**Строительство, реконструкция, эксплуатация линий электропередачи, линий связи подземных трубопроводов (см. п. 32,33 Приказа Рослесхоза от 14.12.10г. № 485)		Кварталы 1-3	724	
Переработка древесины и иных лесных ресурсов		Кварталы 1-3	724	
Осуществление религиозной деятельности		Кварталы 1-3	724	
Заготовка древесины		Урочище ТОО «Еманзельгинское»	Кварталы 1, 2, 4	439
Заготовка живицы			Кварталы 1, 2, 4	439
Заготовка и сбор недревесных лесных ресурсов			Кварталы 1, 2, 4	439
Заготовка пищевых лесных ресурсов и сбор лекарственных растений			Кварталы 1, 2, 4	439
Осуществление видов деятельности в сфере охотничьего хозяйства			Кварталы 1, 2, 4	439
Ведение сельского хозяйства			Кварталы 1, 2, 4	439
Ведение сельского хозяйства (пчеловодство и сенокосение) см. п.2 "Правил использования лесов для ведения сельского хозяйства"			Кварталы 1, 2, 4	439
Осуществление научно-исследовательской деятельности, образовательной деятельности			Кварталы 1, 2, 4	439
Осуществление рекреационной деятельности			Кварталы 1, 2, 4	439
Создание лесных плантаций и их эксплуатация			Квартал 4. Части кварталов 1, 2	420
Выращивание лесных плодовых, ягодных, декоративных растений, лекарственных растений	Кварталы 1, 2, 4		439	
Выращивание посадочного материала лесных растений (саженцев, сеянцев)	Кварталы 1, 2, 4		439	
Выполнение работ по геологическому изучению недр, осуществление изыскательских работ (см. п. 32,33 Приказа Рослесхоза от 14.12.10г. № 485, Постановление № 161)	Кварталы 1, 2, 4		439	

Виды разрешенного использования лесов	Наименование участкового лесничества	Перечень кварталов или их частей	Площадь, га	
1	2	3	4	
*Разработка месторождений полезных ископаемых (см. п. 32,33 Приказа Рослесхоза от 14.12.10г. № 485)		Кварталы 1, 2, 4	439	
Строительство и эксплуатация водохранилищ и иных искусственных водных объектов, а также морских портов, морских терминалов, речных портов, причалов (см. п. 32,33 Приказа Рослесхоза от 14.12.10г. № 485)		Кварталы 1, 2, 4	439	
Строительство и эксплуатация гидротехнических сооружений (см. п. 32,33 Приказа Рослесхоза от 14.12.10г. № 485)		Кварталы 1, 2, 4	439	
**Строительство, реконструкция, эксплуатация линейных объектов (дороги)		Кварталы 1, 2, 4	439	
**Строительство, реконструкция, эксплуатация линий электропередачи, линий связи подземных трубопроводов (см. п. 32,33 Приказа Рослесхоза от 14.12.10г. № 485)		Кварталы 1, 2, 4	439	
Переработка древесины и иных лесных ресурсов		Квартал 4. Части кварталов 1, 2	420	
Осуществление религиозной деятельности		Кварталы 1, 2, 4	439	
Заготовка древесины		Урочище ТОО «Сарсы»	Кварталы 3, 5-7	347
Заготовка живицы			Кварталы 3, 5-7	347
Заготовка и сбор недревесных лесных ресурсов			Кварталы 3, 5-7	347
Заготовка пищевых лесных ресурсов и сбор лекарственных растений	Кварталы 3, 5-7		347	
Осуществление видов деятельности в сфере охотничьего хозяйства	Кварталы 3, 5-7		347	
Ведение сельского хозяйства	Кварталы 3, 5-7		347	
Ведение сельского хозяйства (пчеловодство и сенокошение) см. п.2 "Правил использования лесов для ведения сельского хозяйства"	Кварталы 3, 5-7		347	
Осуществление научно-исследовательской деятельности, образовательной деятельности	Кварталы 3, 5-7		347	
Осуществление рекреационной деятельности	Кварталы 3, 5-7		347	
Создание лесных плантаций и их эксплуатация	Кварталы 3, 5-7		347	



Виды разрешенного использования лесов	Наименование участкового лесничества	Перечень кварталов или их частей	Площадь, га
1	2	3	4
Выращивание лесных плодовых, ягодных, декоративных растений, лекарственных растений		Кварталы 3, 5-7	347
Выращивание посадочного материала лесных растений (саженцев, семян)		Кварталы 3, 5-7	347
Выполнение работ по геологическому изучению недр, осуществление изыскательских работ (см. п. 32,33 Приказа Рослесхоза от 14.12.10г. № 485, Постановление № 161)		Кварталы 3, 5-7	347
*Разработка месторождений полезных ископаемых (см. п. 32,33 Приказа Рослесхоза от 14.12.10г. № 485)		Кварталы 3, 5-7	347
Строительство и эксплуатация водохранилищ и иных искусственных водных объектов, а также морских портов, морских терминалов, речных портов, причалов (см. п. 32,33 Приказа Рослесхоза от 14.12.10г. № 485)		Кварталы 3, 5-7	347
Строительство и эксплуатация гидротехнических сооружений (см. п. 32,33 Приказа Рослесхоза от 14.12.10г. № 485)		Кварталы 3, 5-7	347
**Строительство, реконструкция, эксплуатация линейных объектов (дороги)		Кварталы 3, 5-7	347
**Строительство, реконструкция, эксплуатация линий электропередачи, линий связи подземных трубопроводов (см. п. 32,33 Приказа Рослесхоза от 14.12.10г. № 485)		Кварталы 3, 5-7	347
Переработка древесины и иных лесных ресурсов		Кварталы 3, 5-7	347
Осуществление религиозной деятельности		Кварталы 3, 5-7	347
Заготовка древесины		Кварталы 1-5	1218
Заготовка живицы		Кварталы 1-5	1218
Заготовка и сбор недревесных лесных ресурсов		Кварталы 1-5	1218
Заготовка пищевых лесных ресурсов и сбор лекарственных растений		Кварталы 1-5	1218
Осуществление видов деятельности в сфере охотничьего хозяйства		Кварталы 1-5	1218
Ведение сельского хозяйства		Кварталы 1-5	1218
Ведение сельского хозяйства (пчеловодство и сенокосение) см. п.2 "Правил использования	Кварталы 1-5	1218	

Виды разрешенного использования лесов	Наименование участкового лесничества	Перечень кварталов или их частей	Площадь, га	
1	2	3	4	
лесов для ведения сельского хозяйства"				
Осуществление научно-исследовательской деятельности, образовательной деятельности		Кварталы 1-5	1218	
Осуществление рекреационной деятельности		Кварталы 1-5	1218	
Создание лесных плантаций и их эксплуатация		Квартал 1	46	
Выращивание лесных плодовых, ягодных, декоративных растений, лекарственных растений		Кварталы 1-5	1218	
Выращивание посадочного материала лесных растений (саженцев, семян)		Кварталы 1-5	1218	
Выполнение работ по геологическому изучению недр, осуществление изыскательских работ (см. п. 32,33 Приказа Рослесхоза от 14.12.10г. № 485, Постановление № 161)		Кварталы 1-5	1218	
*Разработка месторождений полезных ископаемых (см. п. 32,33 Приказа Рослесхоза от 14.12.10г. № 485)		Кварталы 1-5	1218	
Строительство и эксплуатация водохранилищ и иных искусственных водных объектов, а также морских портов, морских терминалов, речных портов, причалов (см. п. 32,33 Приказа Рослесхоза от 14.12.10г. № 485)		Кварталы 1-5	1218	
Строительство и эксплуатация гидротехнических сооружений (см. п. 32,33 Приказа Рослесхоза от 14.12.10г. № 485)		Кварталы 1-5	1218	
**Строительство, реконструкция, эксплуатация линейных объектов (дороги)		Кварталы 1-5	1218	
**Строительство, реконструкция, эксплуатация линий электропередачи, линий связи подземных трубопроводов (см. п. 32,33 Приказа Рослесхоза от 14.12.10г. № 485)		Кварталы 1-5	1218	
Переработка древесины и иных лесных ресурсов		Квартал 1	46	
Осуществление религиозной деятельности		Кварталы 1-5	1218	
Заготовка древесины		Урочище ТОО «Сызги»	Кварталы 5-7	332
Заготовка живицы			Кварталы 5-7	332
Заготовка и сбор недревесных лесных ресурсов			Кварталы 5-7	332

Виды разрешенного использования лесов	Наименование участкового лесничества	Перечень кварталов или их частей	Площадь, га
1	2	3	4
Заготовка пищевых лесных ресурсов и сбор лекарственных растений		Кварталы 5-7	332
Осуществление видов деятельности в сфере охотничьего хозяйства		Кварталы 5-7	332
Ведение сельского хозяйства		Кварталы 5-7	332
Ведение сельского хозяйства (пчеловодство и сенокошение) см. п.2 "Правил использования лесов для ведения сельского хозяйства"		Кварталы 5-7	332
Осуществление научно-исследовательской деятельности, образовательной деятельности		Кварталы 5-7	332
Осуществление рекреационной деятельности		Кварталы 5-7	332
Создание лесных плантаций и их эксплуатация		Квартал 5	122
Выращивание лесных плодовых, ягодных, декоративных растений, лекарственных растений		Кварталы 5-7	332
Выращивание посадочного материала лесных растений (саженцев, сеянцев)		Кварталы 5-7	332
Выполнение работ по геологическому изучению недр, осуществление изыскательских работ (см. п. 32,33 Приказа Рослесхоза от 14.12.10г. № 485, Постановление № 161)		Кварталы 5-7	332
*Разработка месторождений полезных ископаемых (см. п. 32,33 Приказа Рослесхоза от 14.12.10г. № 485)		Кварталы 5-7	332
Строительство и эксплуатация водохранилищ и иных искусственных водных объектов, а также морских портов, морских терминалов, речных портов, причалов (см. п. 32,33 Приказа Рослесхоза от 14.12.10г. № 485)		Кварталы 5-7	332
Строительство и эксплуатация гидротехнических сооружений (см. п. 32,33 Приказа Рослесхоза от 14.12.10г. № 485)		Кварталы 5-7	332
**Строительство, реконструкция, эксплуатация линейных объектов (дороги)		Кварталы 5-7	332
**Строительство, реконструкция, эксплуатация линий электропередачи, линий связи подземных трубопроводов (см. п. 32,33 Приказа Рослесхоза от 14.12.10г. № 485)		Кварталы 5-7	332
Переработка древесины и иных лесных ресурсов		Квартал 5	122

Виды разрешенного использования лесов	Наименование участкового лесничества	Перечень кварталов или их частей	Площадь, га
1	2	3	4
Осуществление религиозной деятельности	Урочище ТОО «Тавра»	Кварталы 5-7	332
Заготовка древесины		Кварталы 1-8	715
Заготовка живицы		Кварталы 1-8	715
Заготовка и сбор недревесных лесных ресурсов		Кварталы 1-8	715
Заготовка пищевых лесных ресурсов и сбор лекарственных растений		Кварталы 1-8	715
Осуществление видов деятельности в сфере охотничьего хозяйства		Кварталы 1-8	715
Ведение сельского хозяйства		Кварталы 1-8	715
Ведение сельского хозяйства (пчеловодство и сенокошение) см. п.2 "Правил использования лесов для ведения сельского хозяйства"		Кварталы 1-8	715
Осуществление научно-исследовательской деятельности, образовательной деятельности		Кварталы 1-8	715
Осуществление рекреационной деятельности		Кварталы 1-8	715
Создание лесных плантаций и их эксплуатация		Кварталы 1, 2, 4, 7. Части кварталов 3, 5, 6	647
Выращивание лесных плодовых, ягодных, декоративных растений, лекарственных растений		Кварталы 1-8	715
Выращивание посадочного материала лесных растений (саженцев, сеянцев)		Кварталы 1-8	715
Выполнение работ по геологическому изучению недр, осуществление изыскательских работ (см. п. 32,33 Приказа Рослесхоза от 14.12.10г. № 485, Постановление № 161)		Кварталы 1-8	715
*Разработка месторождений полезных ископаемых (см. п. 32,33 Приказа Рослесхоза от 14.12.10г. № 485)		Кварталы 1-8	715
Строительство и эксплуатация водохранилищ и иных искусственных водных объектов, а также морских портов, морских терминалов, речных портов, причалов (см. п. 32,33 Приказа Рослесхоза от 14.12.10г. № 485)		Кварталы 1-8	715
Строительство и эксплуатация гидротехнических сооружений (см. п. 32,33 Приказа Рослесхоза от 14.12.10г. № 485)		Кварталы 1-8	715

Виды разрешенного использования лесов	Наименование участкового лесничества	Перечень кварталов или их частей	Площадь, га	
1	2	3	4	
**Строительство, реконструкция, эксплуатация линейных объектов (дороги)		Кварталы 1-8	715	
**Строительство, реконструкция, эксплуатация линий электропередачи, линий связи подземных трубопроводов (см. п. 32,33 Приказа Рослесхоза от 14.12.10г. № 485)		Кварталы 1-8	715	
Переработка древесины и иных лесных ресурсов		Кварталы 1, 2, 4, 7. Части кварталов 3, 5, 6	647	
Осуществление религиозной деятельности		Кварталы 1-8	715	
Заготовка древесины		Урочище ТОО «Юбилейное»	Кварталы 1-7, 9, 10	2099
Заготовка живицы			Кварталы 1-7, 9, 10	2099
Заготовка и сбор недревесных лесных ресурсов			Кварталы 1-7, 9, 10	2099
Заготовка пищевых лесных ресурсов и сбор лекарственных растений			Кварталы 1-7, 9, 10	2099
Осуществление видов деятельности в сфере охотничьего хозяйства			Кварталы 1-7, 9, 10	2099
Ведение сельского хозяйства			Кварталы 1-7, 9, 10	2099
Ведение сельского хозяйства (пчеловодство и сенокошение) см. п.2 "Правил использования лесов для ведения сельского хозяйства"			Кварталы 1-7, 9, 10	2099
Осуществление научно-исследовательской деятельности, образовательной деятельности			Кварталы 1-7, 9, 10	2099
Осуществление рекреационной деятельности			Кварталы 1-7, 9, 10	2099
Создание лесных плантаций и их эксплуатация			Кварталы 1, 2, 9	765
Выращивание лесных плодовых, ягодных, декоративных растений, лекарственных растений	Кварталы 1-7, 9, 10	2099		
Выращивание посадочного материала лесных растений (саженцев, сеянцев)	Кварталы 1-7, 9, 10	2099		
Выполнение работ по геологическому изучению недр, осуществление изыскательских работ (см. п. 32,33 Приказа Рослесхоза от 14.12.10г. № 485, Постановление № 161)	Кварталы 1-7, 9, 10	2099		
*Разработка месторождений полезных ископаемых (см. п. 32,33 Приказа Рослесхоза от 14.12.10г. № 485)	Кварталы 1-7, 9, 10	2099		

Виды разрешенного использования лесов	Наименование участкового лесничества	Перечень кварталов или их частей	Площадь, га	
1	2	3	4	
Строительство и эксплуатация водохранилищ и иных искусственных водных объектов, а также морских портов, морских терминалов, речных портов, причалов (см. п. 32,33 Приказа Рослесхоза от 14.12.10г. № 485)		Кварталы 1-7, 9, 10	2099	
Строительство и эксплуатация гидротехнических сооружений (см. п. 32,33 Приказа Рослесхоза от 14.12.10г. № 485)		Кварталы 1-7, 9, 10	2099	
**Строительство, реконструкция, эксплуатация линейных объектов (дороги)		Кварталы 1-7, 9, 10	2099	
**Строительство, реконструкция, эксплуатация линий электропередачи, линий связи подземных трубопроводов (см. п. 32,33 Приказа Рослесхоза от 14.12.10г. № 485)		Кварталы 1-7, 9, 10	2099	
Переработка древесины и иных лесных ресурсов		Кварталы 1, 2, 9	765	
Осуществление религиозной деятельности		Кварталы 1-7, 9, 10	2099	
Заготовка древесины		Урочище ТОО «Ювинское»	Кварталы 1-4, 8-10	763
Заготовка живицы			Кварталы 1-4, 8-10	763
Заготовка и сбор недревесных лесных ресурсов			Кварталы 1-4, 8-10	763
Заготовка пищевых лесных ресурсов и сбор лекарственных растений			Кварталы 1-4, 8-10	763
Осуществление видов деятельности в сфере охотничьего хозяйства			Кварталы 1-4, 8-10	763
Ведение сельского хозяйства			Кварталы 1-4, 8-10	763
Ведение сельского хозяйства (пчеловодство и сенокошение) см. п.2 "Правил использования лесов для ведения сельского хозяйства"			Кварталы 1-4, 8-10	763
Осуществление научно-исследовательской деятельности, образовательной деятельности			Кварталы 1-4, 8-10	763
Осуществление рекреационной деятельности	Кварталы 1-4, 8-10		763	
Создание лесных плантаций и их эксплуатация	Кварталы 1-4, 8-10		752	
Выращивание лесных плодовых, ягодных, декоративных растений, лекарственных растений	Кварталы 1-4, 8-10	763		
Выращивание посадочного материала лесных растений (саженцев, сеянцев)	Кварталы 1-4, 8-10	763		

Виды разрешенного использования лесов	Наименование участкового лесничества	Перечень кварталов или их частей	Площадь, га	
1	2	3	4	
Выполнение работ по геологическому изучению недр, осуществление изыскательских работ (см. п. 32,33 Приказа Рослесхоза от 14.12.10г. № 485, Постановление № 161)		Кварталы 1-4, 8-10	763	
*Разработка месторождений полезных ископаемых (см. п. 32,33 Приказа Рослесхоза от 14.12.10г. № 485)		Кварталы 1-4, 8-10	763	
Строительство и эксплуатация водохранилищ и иных искусственных водных объектов, а также морских портов, морских терминалов, речных портов, причалов (см. п. 32,33 Приказа Рослесхоза от 14.12.10г. № 485)		Кварталы 1-4, 8-10	763	
Строительство и эксплуатация гидротехнических сооружений (см. п. 32,33 Приказа Рослесхоза от 14.12.10г. № 485)		Кварталы 1-4, 8-10	763	
**Строительство, реконструкция, эксплуатация линейных объектов (дороги)		Кварталы 1-4, 8-10	763	
**Строительство, реконструкция, эксплуатация линий электропередачи, линий связи подземных трубопроводов (см. п. 32,33 Приказа Рослесхоза от 14.12.10г. № 485)		Кварталы 1-4, 8-10	763	
Переработка древесины и иных лесных ресурсов		Кварталы 1-4, 8-10	752	
Осуществление религиозной деятельности		Кварталы 1-4, 8-10	763	
Заготовка древесины		Усть-Машский участок	Кварталы 1-80	19635
Заготовка живицы			Кварталы 3-6, 8-12, 15, 25-78. Части кварталов 16, 18-21, 24	17539
Заготовка и сбор недревесных лесных ресурсов	Кварталы 1-80		19635	
Заготовка пищевых лесных ресурсов и сбор лекарственных растений	Кварталы 1-80		19635	
Осуществление видов деятельности в сфере охотничьего хозяйства	Кварталы 3-6, 8-12, 15, 25-78. Части кварталов 16, 18-21, 24		17539	
Ведение сельского хозяйства	Кварталы 3-6, 8-12, 15, 25-78. Части кварталов 16, 18-21, 24		17539	
Ведение сельского хозяйства (пчеловодство и сенокошение) см. п.2 "Правил использования лесов для ведения сельского хозяйства"	Кварталы 3-6, 8-12, 15, 25-78. Части кварталов 16, 18-21, 24		17539	
Осуществление научно-исследовательской деятельности, образовательной деятельности	Кварталы 1-80		19635	
Осуществление рекреационной деятельности	Кварталы 1-80		19635	
Создание лесных плантаций и их эксплуатация	Кварталы 16, 32-34, 40-43, 46-51, 54-63, 67-73, 76-78		7797	

Виды разрешенного использования лесов	Наименование участкового лесничества		Перечень кварталов или их частей	Площадь, га
1	2		3	4
Выращивание лесных плодовых, ягодных, декоративных растений, лекарственных растений			Кварталы 1-80	19635
Выращивание посадочного материала лесных растений (саженцев, семян)			Кварталы 1-80	19635
Выполнение работ по геологическому изучению недр, осуществление изыскательских работ (см. п. 32,33 Приказа Рослесхоза от 14.12.10г. № 485, Постановление № 161)			Кварталы 1-80	19635
*Разработка месторождений полезных ископаемых (см. п. 32,33 Приказа Рослесхоза от 14.12.10г. № 485)			Кварталы 3-6, 8-12, 15, 25-78. Части кварталов 16, 18-21, 24	17539
Строительство и эксплуатация водохранилищ и иных искусственных водных объектов, а также морских портов, морских терминалов, речных портов, причалов (см. п. 32,33 Приказа Рослесхоза от 14.12.10г. № 485)			Кварталы 3-6, 8-12, 15, 25-78. Части кварталов 16, 18-21, 24	17539
Строительство и эксплуатация гидротехнических сооружений (см. п. 32,33 Приказа Рослесхоза от 14.12.10г. № 485)			Кварталы 1-80	19635
**Строительство, реконструкция, эксплуатация линейных объектов (дороги)			Кварталы 3-6, 8-12, 15, 25-78. Части кварталов 16, 18-21, 24	17539
**Строительство, реконструкция, эксплуатация линий электропередачи, линий связи подземных трубопроводов (см. п. 32,33 Приказа Рослесхоза от 14.12.10г. № 485)			Кварталы 3-6, 8-12, 15, 25-78. Части кварталов 16, 18-21, 24	17539
Переработка древесины и иных лесных ресурсов			Кварталы 32-34, 40-43, 46-51, 54-63, 67-73, 76-78. Часть квартала 16	7797
Осуществление религиозной деятельности			Кварталы 1-80	19635

\* Допускается использование расположенных в зеленых зонах лесных участков для разработки месторождений полезных ископаемых, в отношении которых лицензии на пользование недрами получены до дня введения в действие Лесного кодекса РФ, на срок, не превышающий срока действия таких лицензий.

\*\* В соответствии с частью 3 статьи 45 Лесного кодекса лесные участки, которые находятся в государственной или муниципальной собственности и на которых расположены линейные объекты, предоставляются на правах, предусмотренных статьей 9 Лесного кодекса, гражданам, юридическим лицам, имеющим в собственности, безвозмездном пользовании, аренде, хозяйственном ведении или оперативном управлении такие линейные объекты. Следовательно, предоставление лесных участков в целях реконструкции и эксплуатации существующих линейных объектов допускается во всех категориях лесов, в том числе в лесопарковых зонах.

Необходимо учитывать режим природопользования для конкретных особо охраняемых природных территорий указанных в таблице 4.1 «Перечень особо охраняемых природных территорий», таблице 4.1.1 «Перечень генетических резерватов».



## **Глава 2**

### **Нормативы, параметры и сроки разрешенного использования лесов, нормативы по охране, защите и воспроизводству лесов**

#### **2.1. Нормативы, параметры и сроки разрешенного использования лесов для заготовки древесины**

##### **2.1.1. Расчетная лесосека для заготовки древесины при осуществлении рубок спелых и перестойных лесных насаждений**

Расчетная лесосека для заготовки древесины при осуществлении рубок спелых и перестойных лесных насаждений по Красноуфимскому лесничеству определена в соответствии со ст.29 ЛК РФ и приказом Федерального агентства лесного хозяйства от 27.05.2011 г. № 191 «Об утверждении порядка исчисления расчетной лесосеки» на основе возрастов рубок лесных насаждений, установленных приказом Рослесхоза от 09.04.2015 г. № 105.

Размер расчетной лесосеки для заготовки древесины при осуществлении рубок спелых и перестойных лесных насаждений по Красноуфимскому лесничеству приведен в таблице 6 (выборочные рубки), 7 (сплошные рубки).

К выборочным рубкам относятся рубки, при которых на соответствующих землях или земельных участках вырубается часть деревьев и кустарников определенного возраста, размера, качества и состояния.

К сплошным рубкам относятся рубки, при которых на соответствующих землях или земельных участках вырубается лесные насаждения с сохранением для воспроизводства лесов отдельных деревьев и кустарников или групп деревьев и кустарников.

Рубки спелых, перестойных лесных насаждений, санитарные рубки и прочие рубки осуществляются в форме выборочных и сплошных рубок.

Рубки ухода за лесами (осветления, прочистки, прореживания, проходные рубки, ландшафтные рубки, иные виды рубок ухода за лесами), направленные на улучшение породного состава и качества древостоев, повышение полезных функций лесов, осуществляются в форме выборочных рубок. Параметры и назначение рубок ухода за лесами определяются в соответствии с приказом МПР от 16.07.07. г. №185 «Об утверждении правил ухода за лесами» и в соответствии с приказом Федерального агентства лесного хозяйства от 14 декабря 2010 г. № 485 «Об утверждении особенностей использования, охраны, защиты, воспроизводства лесов, расположенных в водоохранных зонах, лесов, выполняющих функции защиты природных и иных объектов, ценных лесов, а также лесов, расположенных на особо защитных участках лесов».

Выборочные рубки спелых, перестойных лесных насаждений допускается проводить в отношении лесных насаждений с интенсивностью, обеспечивающей формирование из второго яруса и подроста устойчивых лесных насаждений. В этом случае проводится вырубка части спелых и перестойных деревьев с сохранением второго яруса и подроста.

В зависимости от характера вырубаемых деревьев и технологии проведения рубок в лесничестве осуществляются следующие виды выборочных рубок спелых, перестойных лесных насаждений: добровольно-выборочные, равномерно-постепенные, чересполосные постепенные рубки. Другие виды рубок проводятся по результатам лесоустройства (таксация лесов и проектирование мероприятий по охране защите воспроизводству лесов) или специальных обследований, после внесения изменений в лесохозяйственный регламент.

В соответствии со ст. 17 п. 4 Лесного кодекса РФ в защитных лесах выборочные рубки могут заменяться сплошными рубками в случаях, если они не обеспечивают замену лесных насаждений, утрачивающих свои средообразующие, водоохранные, санитарно-гигиенические, оздоровительные и иные полезные функции, на лесные насаждения, обеспечивающие сохранение целевого назначения защитных лесов и выполняемых ими полезных функций.

Параметры и назначение рубок спелых и перестойных насаждений определяются в соответствии с приказом Минприроды от 13.09.2016 г. № 474 «Об утверждении правил заготовки древесины и особенностей заготовки древесины в лесничествах, указанных в статье 23 Лесного кодекса Российской Федерации» и с приказом Федерального агентства лесного хозяйства от 14 декабря 2010 г. № 485 «Об утверждении особенностей использования, охраны, защиты, воспроизводства лесов, расположенных в водоохранных зонах, лесов, выполняющих функции защиты природных и иных

объектов, ценных лесов, а также лесов, расположенных на особо защитных участках лесов».

Запрещается заготовка древесины в объеме, превышающем расчетную лесосеку (допустимый объем изъятия древесины), а также с нарушением возрастов рубок.

При составлении проектов освоения лесов после специальных изысканий возможно в эксплуатационных лесах заменять сплошные рубки на несплошные в соответствии с действующими инструкциями и нормативами.

Расчетная лесосека по выборочным рубкам спелых и перестойных лесных насаждений  
на срок действия лесохозяйственного регламента

площадь - га; запас – тыс. м<sup>3</sup>

Показатели	Всего		В том числе по полнотам											
			1		0,9		0,8		0,7		0,6		0,3-0,5	
	га	тыс. м3	га	тыс. м3	га	тыс. м3	га	тыс. м3	га	тыс. м3	га	тыс. м3	га	тыс. м3
1	2	3	4	5	6	7	8	9	10	11	12	13	14	15
<b>Целевое назначение лесов: Эксплуатационные леса</b>														
Хозсекция сосновая 1а-2 бон.														
Всего включено в расчет	25	7,5							10,1	3,7	0,7	0,2	14,2	3,6
Средний процент выборки от общего запаса		23								30		20		15
Запас, вырубаемый за один прием	25	1,7							10,1	1,1	0,7	0,1	14,2	0,5
Средний период повторяемости														
Ежегодная расчетная лесосека:														
площадь	1													
корневой		0,1												
ликвид		0,1												
деловая		0,1												
Хозсекция сосновая 3-5 бон.														
Всего включено в расчет	10,3	2,9							3,3	1,1			7	1,8
Средний процент выборки от общего запаса		21								30				15
Запас, вырубаемый за один прием	10,3	0,6							3,3	0,3			7	0,3
Средний период повторяемости														
Ежегодная расчетная лесосека:														
площадь														
корневой		0,1												
ликвид		0,1												
деловая		0,1												
Хозсекция еловая 1а-3 бон.														
Всего включено в расчет	4477,3	1471,4					5,4	1,7	596,2	235,1	3387,3	1111,7	488,4	122,9
Средний процент выборки от общего запаса		34						30		34		30		70

Показатели	Всего		В том числе по полнотам											
			1		0,9		0,8		0,7		0,6		0,3-0,5	
	га	тыс. м3	га	тыс. м3	га	тыс. м3	га	тыс. м3	га	тыс. м3	га	тыс. м3	га	тыс. м3
1	2	3	4	5	6	7	8	9	10	11	12	13	14	15
Запас, вырубаемый за один прием	4477,3	494,9					5,4	0,5	596,2	79,1	3387,3	329,4	488,4	85,9
Средний период повторяемости														
Ежегодная расчетная лесосека:														
площадь	173													
корневой		26,5												
ликвид		23,6												
деловая		18,9												
Хозсекция пихтовая 1а-3 бон.														
Всего включено в расчет	193,1	57,6							45,7	13,8	100,2	32,3	47,2	11,5
Средний процент выборки от общего запаса		44								30		30		100
Запас, вырубаемый за один прием	193,1	25,3							45,7	4,1	100,2	9,7	47,2	11,5
Средний период повторяемости														
Ежегодная расчетная лесосека:														
площадь	7													
корневой		1,1												
ликвид		1												
деловая		0,8												
Хозсекция березовая 1-5 бон.														
Всего включено в расчет	1177,8	270,4	26,8	8,6	37,1	11,1	330,6	83,1	544,1	121	198	40	41,2	6,6
Средний процент выборки от общего запаса		31		30		35		28		30		27		100
Запас, вырубаемый за один прием	1177,8	83,7	26,8	2,6	37,1	3,9	330,6	23,6	544,1	36,2	198	10,8	41,2	6,6
Средний период повторяемости														
Ежегодная расчетная лесосека:														
площадь	196													
корневой		18,9												
ликвид		16,6												
деловая		9,5												
Хозсекция осиновая 1-5 бон.														
Всего включено в расчет	262,9	67,2					58,2	14,7	133,8	35,7	49,5	12,1	21,4	4,7
Средний процент выборки от общего		29						32		26		23		57

Показатели	Всего		В том числе по полнотам											
			1		0,9		0,8		0,7		0,6		0,3-0,5	
	га	тыс. м3	га	тыс. м3	га	тыс. м3	га	тыс. м3	га	тыс. м3	га	тыс. м3	га	тыс. м3
1	2	3	4	5	6	7	8	9	10	11	12	13	14	15
запаса														
Запас, вырубаемый за один прием	262,9	19,4					58,2	4,7	133,8	9,2	49,5	2,8	21,4	2,7
Средний период повторяемости														
Ежегодная расчетная лесосека:														
площадь	26													
корневой		3,1												
ликвид		2,6												
деловая		1,1												
Хозсекция липовая 1-5 бон.														
Всего включено в расчет	187,3	55,2					49	16,7	1,8	0,5	127,8	36	8,7	2
Средний процент выборки от общего запаса		35						40		50		28		100
Запас, вырубаемый за один прием	187,3	19,1					49	6,7	1,8	0,2	127,8	10,2	8,7	2
Средний период повторяемости														
Ежегодная расчетная лесосека:														
площадь	21													
корневой		2,4												
ликвид		2,1												
деловая		1,5												
Всего по способу рубок (эксплуатационные леса)														
Всего включено в расчет	6333,7	1932,2	26,8	8,6	37,1	11,1	443,2	116,2	1335	410,9	3863,5	1232,3	628,1	153,1
Средний процент выборки от общего запаса														
Запас, вырубаемый за один прием	6333,7	644,7	26,8	2,6	37,1	3,9	443,2	35,5	1335	130,2	3863,5	363	628,1	109,5
Средний период повторяемости														
Ежегодная расчетная лесосека:														
площадь	424													
корневой		52,2												
ликвид		46,1												
деловая		32												
в том числе: Хвойные														
Всего включено в расчет	4705,7	1539,4					5,4	1,7	655,3	253,7	3488,2	1144,2	556,8	139,8

Показатели	Всего		В том числе по полнотам											
			1		0,9		0,8		0,7		0,6		0,3-0,5	
	га	тыс. м3	га	тыс. м3	га	тыс. м3	га	тыс. м3	га	тыс. м3	га	тыс. м3	га	тыс. м3
1	2	3	4	5	6	7	8	9	10	11	12	13	14	15
Средний процент выборки от общего запаса														
Запас, вырубаемый за один прием	4705,7	522,5					5,4	0,5	655,3	84,6	3488,2	339,2	556,8	98,2
Средний период повторяемости														
Ежегодная расчетная лесосека:														
площадь	181													
корневой		27,8												
ликвид		24,8												
деловая		19,9												
<b>Мяголиственные</b>														
Всего включено в расчет	1440,7	337,6	26,8	8,6	37,1	11,1	388,8	97,8	677,9	156,7	247,5	52,1	62,6	11,3
Средний процент выборки от общего запаса														
Запас, вырубаемый за один прием	1440,7	103,1	26,8	2,6	37,1	3,9	388,8	28,3	677,9	45,4	247,5	13,6	62,6	9,3
Средний период повторяемости														
Ежегодная расчетная лесосека:														
площадь	243													
корневой		24,4												
ликвид		21,3												
деловая		12,1												
<b>Целевое назначение лесов: Защитные леса</b>														
Категория защитности: Леса выполняющие функции защиты природных и иных объектов														
Леса выполняющие функции защиты природных и иных объектов (Защитные полосы лесов, расположенные вдоль железнодорожных путей общего пользования, федеральных автомобильных дорог общего пользования, автомобильных дорог общего пользования, находящихся в собственности субъектов Российской Федерации)														
<b>Хозсекция сосновая 1а-2 бон.</b>														
Всего включено в расчет	94,6	35					15	6,6	48,8	18,7	30,8	9,7		
Средний процент выборки от общего запаса		18						25		20		10		
Запас, вырубаемый за один прием	94,6	6,3					15	1,7	48,8	3,7	30,8	0,9		
Средний период повторяемости	15													
Ежегодная расчетная лесосека:														
площадь	6,3													
корневой		0,4												

Показатели	Всего		В том числе по полнотам											
			1		0,9		0,8		0,7		0,6		0,3-0,5	
	га	тыс. м3	га	тыс. м3	га	тыс. м3	га	тыс. м3	га	тыс. м3	га	тыс. м3	га	тыс. м3
1	2	3	4	5	6	7	8	9	10	11	12	13	14	15
ликвид		0,3												
деловая		0,2												
Хозсекция еловая 1а-3 бон														
Всего включено в расчет	153,8	48,6					14	4,9	139,8	43,7				
Средний процент выборки от общего запаса		20						25		20				
Запас, вырубаемый за один прием	153,8	9,9					14	1,2	139,8	8,7				
Средний период повторяемости	15													
Ежегодная расчетная лесосека:														
площадь	10,3													
корневой		0,7												
ликвид		0,6												
деловая		0,4												
Хозсекция березовая 1а-5 бон														
Всего включено в расчет	99,6	23,2					39,8	10,3	22	5	37,8	7,9		
Средний процент выборки от общего запаса		19						25		20		10		
Запас, вырубаемый за один прием	99,6	4,4					39,8	2,6	22	1	37,8	0,8		
Средний период повторяемости	10													
Ежегодная расчетная лесосека:														
площадь	10													
корневой		0,5												
ликвид		0,4												
деловая		0,3												
Хозсекция осиновая														
Всего включено в расчет	261,3	61,5			68,1	16,3	7,9	2,2	162,6	38,7	22,7	4,3		
Средний процент выборки от общего запаса		22				30		25		20		10		
Запас, вырубаемый за один прием	261,3	13,6			68,1	4,9	7,9	0,6	162,6	7,7	22,7	0,4		
Средний период повторяемости	10													
Ежегодная расчетная лесосека:														
площадь	26,1													

Показатели	Всего		В том числе по полнотам											
			1		0,9		0,8		0,7		0,6		0,3-0,5	
	га	тыс. м3	га	тыс. м3	га	тыс. м3	га	тыс. м3	га	тыс. м3	га	тыс. м3	га	тыс. м3
1	2	3	4	5	6	7	8	9	10	11	12	13	14	15
корневой		1,4												
ликвид		1,2												
деловая		0,6												
Лесопарковая зона														
Хозсекция сосновая 1а-2 бон														
Всего включено в расчет	4113,2	1482,6					252,8	111,9	1984,6	766,5	1875,8	604,2		
Средний процент выборки от общего запаса		16						25		20		10		
Запас, вырубаемый за один прием	4113,2	241,7					252,8	28	1984,6	153,3	1875,8	60,4		
Средний период повторяемости	15													
Ежегодная расчетная лесосека:														
площадь	274,2													
корневой		16,1												
ликвид		14,2												
деловая		10,4												
Хозсекция сосновая 3-5 бон														
Всего включено в расчет	711,2	212,4					6,4	2,6	185,4	62	519,4	147,8		
Средний процент выборки от общего запаса		13						25		20		10		
Запас, вырубаемый за один прием	711,2	27,9					6,4	0,7	185,4	12,4	519,4	14,8		
Средний период повторяемости	15													
Ежегодная расчетная лесосека:														
площадь	47,4													
корневой		1,9												
ликвид		1,7												
деловая		1,2												
Хозсекция еловая 1а-3 бон														
Всего включено в расчет	990	330,9					33,6	13,6	956,4	317,3				
Средний процент выборки от общего запаса		20						25		20				
Запас, вырубаемый за один прием	990	66,9					33,6	3,4	956,4	63,5				
Средний период повторяемости	15													



Показатели	Всего		В том числе по полнотам											
			1		0,9		0,8		0,7		0,6		0,3-0,5	
	га	тыс. м3	га	тыс. м3	га	тыс. м3	га	тыс. м3	га	тыс. м3	га	тыс. м3	га	тыс. м3
1	2	3	4	5	6	7	8	9	10	11	12	13	14	15
Ежегодная расчетная лесосека:														
площадь	66													
корневой		4,5												
ликвид		4												
деловая		2,9												
Хозсекция пихтовая 1а-3 бон														
Всего включено в расчет	358,5	108							358,5	108				
Средний процент выборки от общего запаса		20								20				
Запас, вырубаемый за один прием	358,5	21,6							358,5	21,6				
Средний период повторяемости	15													
Ежегодная расчетная лесосека:														
площадь	23,9													
корневой		1,4												
ликвид		1,2												
деловая		0,9												
Хозсекция березовая 1а-5 бон														
Всего включено в расчет	1906,2	448,5			3,3	1	297,3	81,2	1182,4	283,9	423,2	82,4		
Средний процент выборки от общего запаса		19				30		25		20		10		
Запас, вырубаемый за один прием	1906,2	85,6			3,3	0,3	297,3	20,3	1182,4	56,8	423,2	8,2		
Средний период повторяемости	10													
Ежегодная расчетная лесосека:														
площадь	190,6													
корневой		8,6												
ликвид		7,5												
деловая		4,7												
Хозсекция осиновая														
Всего включено в расчет	2505,7	644	36,5	12,5	275,1	83,8	604,3	164,4	1178,1	292,9	411,7	90,4		
Средний процент выборки от общего запаса		21		30		30		25		20		10		
Запас, вырубаемый за один прием	2505,7	137,6	36,5	3,8	275,1	25,1	604,3	41,1	1178,1	58,6	411,7	9		

ЛЕСОХОЗЯЙСТВЕННЫЙ РЕГЛАМЕНТ КРАСНОУФИМСКОЕ ЛЕСНИЧЕСТВА

Показатели	Всего		В том числе по полнотам											
			1		0,9		0,8		0,7		0,6		0,3-0,5	
	га	тыс. м3	га	тыс. м3	га	тыс. м3	га	тыс. м3	га	тыс. м3	га	тыс. м3	га	тыс. м3
1	2	3	4	5	6	7	8	9	10	11	12	13	14	15
Средний период повторяемости	10													
Ежегодная расчетная лесосека:														
площадь	250,6													
корневой		13,8												
ликвид		12												
деловая		6												
Хозсекция липовая														
Всего включено в расчет	368,4	104					7	2,9	164,2	47,9	197,2	53,2		
Средний процент выборки от общего запаса		15						25		20		10		
Запас, вырубаемый за один прием	368,4	15,6					7	0,7	164,2	9,6	197,2	5,3		
Средний период повторяемости	10													
Ежегодная расчетная лесосека:														
площадь	36,8													
корневой		1,6												
ликвид		1,4												
деловая		0,7												
Зеленая зона														
Хозсекция сосновая 1а-2 бон														
Всего включено в расчет	593,9	204,2					25,2	10,7	332,9	120	235,8	73,5		
Средний процент выборки от общего запаса		17						25		20		10		
Запас, вырубаемый за один прием	593,9	34,1					25,2	2,7	332,9	24	235,8	7,4		
Средний период повторяемости	15													
Ежегодная расчетная лесосека:														
площадь	39,6													
корневой		2,3												
ликвид		2												
деловая		1,5												
Хозсекция сосновая 3-5 бон														
Всего включено в расчет	95,8	34,4					54,8	21,9			41	12,5		
Средний процент выборки от общего		20						25				10		

Показатели	Всего		В том числе по полнотам											
			1		0,9		0,8		0,7		0,6		0,3-0,5	
	га	тыс. м3	га	тыс. м3	га	тыс. м3	га	тыс. м3	га	тыс. м3	га	тыс. м3	га	тыс. м3
1	2	3	4	5	6	7	8	9	10	11	12	13	14	15
запаса														
Запас, вырубаемый за один прием	95,8	6,8					54,8	5,5			41	1,3		
Средний период повторяемости	15													
Ежегодная расчетная лесосека:														
площадь	6,4													
корневой		0,5												
ликвид		0,4												
деловая		0,3												
Хозсекция еловая 1а-3 бон														
Всего включено в расчет	113,6	35,6					25,3	8,8	88,3	26,8				
Средний процент выборки от общего запаса		21						25		20				
Запас, вырубаемый за один прием	113,6	7,6					25,3	2,2	88,3	5,4				
Средний период повторяемости	15													
Ежегодная расчетная лесосека:														
площадь	7,6													
корневой		0,5												
ликвид		0,4												
деловая		0,3												
Хозсекция березовая 1а-5 бон														
Всего включено в расчет	556,9	122,5					61,5	15,8	343,4	78,6	152	28,1		
Средний процент выборки от общего запаса		18						25		20		10		
Запас, вырубаемый за один прием	556,9	22,5					61,5	4	343,4	15,7	152	2,8		
Средний период повторяемости	10													
Ежегодная расчетная лесосека:														
площадь	55,7													
корневой		2,3												
ликвид		2												
деловая		1,3												
Хозсекция осиновая														
Всего включено в расчет	368,1	99,7			2,9	1	142	43	165,5	43,2	57,7	12,5		

Показатели	Всего		В том числе по полнотам											
			1		0,9		0,8		0,7		0,6		0,3-0,5	
	га	тыс. м3	га	тыс. м3	га	тыс. м3	га	тыс. м3	га	тыс. м3	га	тыс. м3	га	тыс. м3
1	2	3	4	5	6	7	8	9	10	11	12	13	14	15
Средний процент выборки от общего запаса		21				30		25		20		10		
Запас, вырубаемый за один прием	368,1	20,9			2,9	0,3	142	10,8	165,5	8,6	57,7	1,2		
Средний период повторяемости	10													
Ежегодная расчетная лесосека:														
площадь	36,8													
корневой		2,1												
ликвид		1,8												
деловая		0,9												
Хозсекция липовая														
Всего включено в расчет	110,5	32,2							52,8	17,2	57,7	15		
Средний процент выборки от общего запаса		15								20		10		
Запас, вырубаемый за один прием	110,5	4,9							52,8	3,4	57,7	1,5		
Средний период повторяемости	10													
Ежегодная расчетная лесосека:														
площадь	11,1													
корневой		0,5												
ликвид		0,4												
деловая		0,2												
Категория защитности: Ценные леса														
Нересторноохранные полосы лесов														
Хозсекция сосновая 1а-2 бон.														
Всего включено в расчет	152,1	48,2							52,5	18,2	99,6	30		
Средний процент выборки от общего запаса		14								20		10		
Запас, вырубаемый за один прием	152,1	6,6							52,5	3,6	99,6	3		
Средний период повторяемости	15													
Ежегодная расчетная лесосека:														
площадь	10,1													
корневой		0,4												
ликвид		0,4												

Показатели	Всего		В том числе по полнотам											
			1		0,9		0,8		0,7		0,6		0,3-0,5	
	га	тыс. м3	га	тыс. м3	га	тыс. м3	га	тыс. м3	га	тыс. м3	га	тыс. м3	га	тыс. м3
1	2	3	4	5	6	7	8	9	10	11	12	13	14	15
деловая		0,3												
Хозсекция сосновая 3-5 бон														
Всего включено в расчет	77	19,7									77	19,7		
Средний процент выборки от общего запаса		10										10		
Запас, вырубаемый за один прием	77	1,9									77	1,9		
Средний период повторяемости	15													
Ежегодная расчетная лесосека:														
площадь	5,1													
корневой		0,1												
ликвид		0,1												
деловая		0,1												
Хозсекция еловая 1а-3 бон														
Всего включено в расчет	248,3	84,1					3	0,9	245,3	83,2				
Средний процент выборки от общего запаса		20						25		20				
Запас, вырубаемый за один прием	248,3	16,8					3	0,2	245,3	16,6				
Средний период повторяемости	15													
Ежегодная расчетная лесосека:														
площадь	16,6													
корневой		1,1												
ликвид		1												
деловая		0,7												
Хозсекция березовая 1а-5 бон														
Всего включено в расчет	522,4	120					18,2	5,3	337	81,5	167,2	33,2		
Средний процент выборки от общего запаса		17						25		20		10		
Запас, вырубаемый за один прием	522,4	20,9					18,2	1,3	337	16,3	167,2	3,3		
Средний период повторяемости	10													
Ежегодная расчетная лесосека:														
площадь	52,2													
корневой		2,1												

Показатели	Всего		В том числе по полнотам											
			1		0,9		0,8		0,7		0,6		0,3-0,5	
	га	тыс. м3	га	тыс. м3	га	тыс. м3	га	тыс. м3	га	тыс. м3	га	тыс. м3	га	тыс. м3
1	2	3	4	5	6	7	8	9	10	11	12	13	14	15
ликвид		1,8												
деловая		1,1												
Хозсекция осиновая														
Всего включено в расчет	600,9	134,6					105,4	26,7	200,6	46,9	294,9	61		
Средний процент выборки от общего запаса		16						25		20		10		
Запас, вырубаемый за один прием	600,9	22,2					105,4	6,7	200,6	9,4	294,9	6,1		
Средний период повторяемости	10													
Ежегодная расчетная лесосека:														
площадь	60,1													
корневой		2,2												
ликвид		1,9												
деловая		1												
Хозсекция липовая														
Всего включено в расчет	74,8	19,6							38,9	10,6	35,9	9		
Средний процент выборки от общего запаса		15								20		10		
Запас, вырубаемый за один прием	74,8	3							38,9	2,1	35,9	0,9		
Средний период повторяемости	10													
Ежегодная расчетная лесосека:														
площадь	7,5													
корневой		0,3												
ликвид		0,2												
деловая		0,1												
Леса, расположенные в пустынных, полупустынных, лесостепных, лесотундровых зонах, степях, горах														
Хозсекция сосновая 1а-2 бон.														
Всего включено в расчет	805,9	289,1					41,2	18,2	417,7	161,1	347	109,8		
Средний процент выборки от общего запаса		17						25		20		10		
Запас, вырубаемый за один прием	805,9	47,8					41,2	4,6	417,7	32,2	347	11		
Средний период повторяемости	15													
Ежегодная расчетная лесосека:														

Показатели	Всего		В том числе по полнотам											
			1		0,9		0,8		0,7		0,6		0,3-0,5	
	га	тыс. м3	га	тыс. м3	га	тыс. м3	га	тыс. м3	га	тыс. м3	га	тыс. м3	га	тыс. м3
1	2	3	4	5	6	7	8	9	10	11	12	13	14	15
площадь	53,7													
корневой		3,2												
ликвид		2,8												
деловая		2,1												
Хозсекция сосновая 3-5 бон														
Всего включено в расчет	79,9	25,6							49,1	16,9	30,8	8,7		
Средний процент выборки от общего запаса		17								20		10		
Запас, вырубаемый за один прием	79,9	4,3							49,1	3,4	30,8	0,9		
Средний период повторяемости	15													
Ежегодная расчетная лесосека:														
площадь	5,3													
корневой		0,3												
ликвид		0,3												
деловая		0,2												
Хозсекция еловая 1а-3 бон														
Всего включено в расчет	83,9	30,8							83,9	30,8				
Средний процент выборки от общего запаса		20								20				
Запас, вырубаемый за один прием	83,9	6,2							83,9	6,2				
Средний период повторяемости	15													
Ежегодная расчетная лесосека:														
площадь	5,6													
корневой		0,4												
ликвид		0,4												
деловая		0,3												
Хозсекция березовая 1а-5 бон														
Всего включено в расчет	677,7	148,2					23,7	6,4	298,7	69,1	355,3	72,7		
Средний процент выборки от общего запаса		15						25		20		10		
Запас, вырубаемый за один прием	677,7	22,7					23,7	1,6	298,7	13,8	355,3	7,3		
Средний период повторяемости	10													

Показатели	Всего		В том числе по полнотам											
			1		0,9		0,8		0,7		0,6		0,3-0,5	
	га	тыс. м3	га	тыс. м3	га	тыс. м3	га	тыс. м3	га	тыс. м3	га	тыс. м3	га	тыс. м3
1	2	3	4	5	6	7	8	9	10	11	12	13	14	15
Ежегодная расчетная лесосека:														
площадь	67,8													
корневой		2,3												
ликвид		2												
деловая		1,2												
<b>Хозсекция осиновая</b>														
Всего включено в расчет	1465,4	372,7					68,1	18,2	983,6	261,9	413,7	92,6		
Средний процент выборки от общего запаса		18						25		20		10		
Запас, вырубаемый за один прием	1465,4	66,3					68,1	4,6	983,6	52,4	413,7	9,3		
Средний период повторяемости	10													
Ежегодная расчетная лесосека:														
площадь	146,5													
корневой		6,6												
ликвид		5,8												
деловая		2,9												
<b>Хозсекция липовая</b>														
Всего включено в расчет	271,4	71,8							39	12,1	232,4	59,7		
Средний процент выборки от общего запаса		12								20		10		
Запас, вырубаемый за один прием	271,4	8,4							39	2,4	232,4	6		
Средний период повторяемости	10													
Ежегодная расчетная лесосека:														
площадь	27,1													
корневой		0,8												
ликвид		0,7												
деловая		0,4												
<b>Всего по способу рубок</b>														
Всего включено в расчет	18461	5391,7	36,5	12,5	349,4	102,1	1846,5	576,5	10112	3062,7	6116,6	1637,9		
Средний процент выборки от общего запаса		18												
Запас, вырубаемый за один прием	18461	955	36,5	3,8	349,4	30,6	1846,5	144,5	10112	612,4	6116,6	163,7		



ЛЕСОХОЗЯЙСТВЕННЫЙ РЕГЛАМЕНТ КРАСНОУФИМСКОЕ ЛЕСНИЧЕСТВА

Показатели	Всего		В том числе по полнотам											
			1		0,9		0,8		0,7		0,6		0,3-0,5	
	га	тыс. м3	га	тыс. м3	га	тыс. м3	га	тыс. м3	га	тыс. м3	га	тыс. м3	га	тыс. м3
1	2	3	4	5	6	7	8	9	10	11	12	13	14	15
Средний период повторяемости														
Ежегодная расчетная лесосека:														
площадь	1557													
корневой		78,9												
ликвид		68,9												
деловая		43,2												
в том числе: Хвойные														
Всего включено в расчет	8671,7	2989,2					471,3	200,1	4943,2	1773,2	3257,2	1015,9		
Средний процент выборки от общего запаса		17												
Запас, вырубаемый за один прием	8671,7	506,4					471,3	50,2	4943,2	354,6	3257,2	101,6		
Средний период повторяемости														
Ежегодная расчетная лесосека:														
площадь	578,1													
корневой		33,8												
ликвид		29,8												
деловая		21,8												
Мягколиственные														
Всего включено в расчет	9789,3	2402,5	36,5	12,5	349,4	102,1	1375,2	376,4	5168,8	1289,5	2859,4	622		
Средний процент выборки от общего запаса		19												
Запас, вырубаемый за один прием	9789,3	448,6	36,5	3,8	349,4	30,6	1375,2	94,3	5168,8	257,8	2859,4	62,1		
Средний период повторяемости														
Ежегодная расчетная лесосека:														
площадь	978,9													
корневой		45,1												
ликвид		39,1												
деловая		21,4												

Таблица 7

Расчетная лесосека по сплошным рубкам спелых и перестойных лесных насаждений

Хозяйства и преобладающая порода	Покрытые лесом земли, га	В том числе по группам возраста						Запас спелых и перестойных насаждений, тыс.м <sup>3</sup>	Средний запас на 1 га эксплуатационного фонда, м <sup>3</sup>	Средний прирост корневой массы, тыс. м <sup>3</sup>	Возраст рубки	Исчисленные расчетные лесосеки, га					Рекомендуемая к принятию расчетная лесосека			Число лет использования эксплуатационного фонда	Предполагаемый остаток насаждений, га				
		Молодняки	Средневозрастные		Приспевающие	Спелые и перестойные						равномерного пользы.	2-я возрастная	1-я возрастная	интегральная	по состоянию	Площадь, га	Запас корневой, тыс. м <sup>3</sup>	в ликвиде			приспевающих	Спелых и перестойных		
			Всего	включено в расчет		Всего	в том числе перестойные												Всего		В том числе деловой			% деловой от ликвида	
1	2	3	4	5	6	7	8	9	10	11	12	13	14	15	16	17	18	19	20	21	22	23	24	25	
<b>Эксплуатационные леса</b>																									
<b>Сплошные рубки</b>																									
С1а-2	16847	3077	3455	3455	7758	2557	281	771,3	302	76,9	81	187	230	258	182	2	116,2	35,1	30,9	26,6	86				
С 3-5	1722	989	67	62	84	582	144	156,3	268	5,8	101	16	12	17	14	1	17	4,5	3,9	3,1	80				
Е 1а-3	54375	29055	2828	2828	3030	19462	9803	5629,0	289	160,0	81	604	422	562	468	183	350	101,1	91,1	72,9	80				
Е 4-5	1683	1595			5	83	60	22,7	274	5,1	101	15	2	2	5		1	0,4	0,3	0,2	84				
П 1а-3	12819	1897	1784	1784	2293	6845	1533	2019,3	295	38,6	81	142	182	228	170	43	102,7	30,3	27,0	22,4	83				
Л	67	54	13	13						0,3	101	1													
Б 1а-5	90213	6589	46438	15179	23074	14112	2548	2991,7	212	310,5	61	1388	1745	1859	1704	77	1396	295,9	260,4	148,4	57				
Ос	25308	5709	6025	6025	3694	9880	3946	2508,2	254	107,5	41	562	653	679	554	130	536	136,1	113,0	48,6	43				
Олс	1041	14	120	120	380	527	29	58,6	111	2,2	41	23	34	46	31		31	3,4	2,9	0,8	28				
Лп	19120	4626	11606	1725	892	1996	697	538,4	270	87,6	61	294	154	145	202	2	154	41,5	36,5	26,3	72				
Ив	35	12	16	16	7				111	0,1	41	1											16	7	
Итого по способу рубок:																									
	223230	53655	72353	31208	41217	56044	19041	14695,5		794,7		3234	3434	3796	3330	438	2703,9	648,3	566,0	349,3	64				
В том числе:																									
хвойные																									
	87513	36667	8147	8142	13170	29529	11821	8598,6		286,7		965	848	1067	839	229	586,9	171,4	153,2	125,2	82				
мягколиственные																									
	135717	16950	64205	23065	28047	26515	7220	6096,9		507,9		2268	2586	2729	2491	209	2117	476,9	412,8	224,1	54				

## 2.1.2. Ежегодный допустимый объем изъятия древесины в средневозрастных, приспевающих, спелых, перестойных лесных насаждениях при уходе за лесами

В таблице 8 в соответствии со ст.64 ЛК РФ, приказом МПР РФ от 16.07.2007 г. №185 «Об утверждении правил ухода за лесами» и Приказом Федерального агентства лесного хозяйства от 14 декабря 2010 г. № 485 «Об утверждении особенностей использования, охраны, защиты, воспроизводства лесов, расположенных в водоохранных зонах, лесов, выполняющих функции защиты природных и иных объектов, ценных лесов, а также лесов, расположенных на особо защитных участках лесов» установлен объем заготовки древесины в средневозрастных, приспевающих, спелых, перестойных лесных насаждениях при уходе за лесами.

Таблица 8

Ежегодный допустимый объем изъятия древесины в средневозрастных, приспевающих, спелых, перестойных лесных насаждениях при уходе за лесами

№ п/п	Показатели	ед. изм.	Виды ухода за лесами						итого
			прореживание	проходные рубки	рубки обновления	рубки перереформирования	рубки реконструкции	рубка единичных деревьев	
1	2	3	4	5	6	7	8	9	10
<b>Порода-сосна</b>									
1.	Выявленный фонд по лесоводственным требованиям	га	8737,2	10306	-	-	-	110	19153,2
		м <sup>3</sup>	482321	726336	-	-	-	3110	1211767
2.	Срок повторяемости	лет	20	20	-	-	-	10	
3.	Ежегодный размер пользования:								
	площадь	га	436,9	515,3	-	-	-	11,0	963,2
	Выбираемый запас:								
	корневой	тыс. м <sup>3</sup>	24,1	36,3	-	-	-	0,3	60,7
	ликвидный	тыс. м <sup>3</sup>	16,9	29,1	-	-	-	0,3	46,3
	деловой	тыс. м <sup>3</sup>	12,1	21,8	-	-	-	0,3	34,2
<b>Порода-ель</b>									
1.	Выявленный фонд по лесоводственным требованиям	га	7648,9	2283,4	-	-	-	565,7	10498,0
		м <sup>3</sup>	202838	137821	-	-	-	14650	355309
2.	Срок повторяемости	лет	20	20	-	-	-	10	
3.	Ежегодный размер пользования:								
	площадь	га	382,4	114,2	-	-	-	56,6	553,2
	Выбираемый запас:								
	корневой	тыс. м <sup>3</sup>	10,1	6,9	-	-	-	1,5	18,5
	ликвидный	тыс.	7,1	5,6	-	-	-	1,3	14,0

№ п/п	Показатели	ед. изм.	Виды ухода за лесами						итого
			прореживание	проходные рубки	рубки обновления	рубки перестройки	рубки реконструкции	рубка единичных деревьев	
1	2	3	4	5	6	7	8	9	10
		м <sup>3</sup>							
	деловой	тыс. м <sup>3</sup>	5,2	4,2	-	-	-	1,0	10,4
<b>Порода-пихта</b>									
1.	Выявленный фонд по лесоводственным требованиям	га	1034,9	1782,9	-	-	-	334,1	3151,9
		м <sup>3</sup>	31445	101901	-	-	-	6190	139536
2.	Срок повторяемости	лет	20	20	-	-	-	10	
3.	Ежегодный размер пользования:								
	площадь	га	51,7	89,1	-	-	-	33,4	174,2
	Выбираемый запас:								
	корневой	тыс. м <sup>3</sup>	1,6	5,1	-	-	-	0,6	7,3
	ликвидный	тыс. м <sup>3</sup>	1,2	4,0	-	-	-	0,6	5,8
	деловой	тыс. м <sup>3</sup>	0,9	2,9	-	-	-	0,4	4,2
<b>Порода - лиственница</b>									
1.	Выявленный фонд по лесоводственным требованиям	га	52,7	3,9	-	-	-	-	56,6
		м <sup>3</sup>	1476	130	-	-	-	-	1606
2.	Срок повторяемости	лет	20	20	-	-	-	-	
3.	Ежегодный размер пользования								
	площадь	га	2,6	0,2	-	-	-	-	2,8
	выбираемый запас:								
	корневой	тыс. м <sup>3</sup>	0,1	-	-	-	-	-	0,1
	ликвидный	тыс. м <sup>3</sup>	-	-	-	-	-	-	-
	деловой	тыс. м <sup>3</sup>	-	-	-	-	-	-	-
<b>Порода - кедр</b>									
1.	Выявленный фонд по лесоводственным требованиям	га	13,3	-	-	-	-	-	13,3
		м <sup>3</sup>	250	-	-	-	-	-	250
2.	Срок повторяемости	лет	20	-	-	-	-	-	
3.	Ежегодный размер пользования								
	площадь	га	0,7	-	-	-	-	-	0,7
	выбираемый запас:								

№ п/п	Показатели	ед. изм.	Виды ухода за лесами						итого
			прореживание	проходные рубки	рубки обновления	рубки перестройки	рубки реконструкции	рубка единичных деревьев	
1	2	3	4	5	6	7	8	9	10
	корневой	тыс. м <sup>3</sup>	-	-	-	-	-	-	-
	ликвидный	тыс. м <sup>3</sup>	-	-	-	-	-	-	-
	деловой	тыс. м <sup>3</sup>	-	-	-	-	-	-	-
<b>Итого хвойных:</b>									
1.	Выявленный фонд по лесоводственным требованиям	га	17487,0	14376,2	-	-	-	1009,8	32873,0
		м <sup>3</sup>	718330	966188	-	-	-	23950	1708468
2.	Срок повторяемости	лет							
3.	Ежегодный размер пользования:								
	площадь	га	874,3	718,8	-	-	-	101	1694,1
	Выбираемый запас:								
	корневой	тыс. м <sup>3</sup>	35,9	48,3	-	-	-	2,4	86,6
	ликвидный	тыс. м <sup>3</sup>	25,2	38,7	-	-	-	2,2	66,1
	деловой	тыс. м <sup>3</sup>	18,2	28,9	-	-	-	1,7	48,8
<b>Порода-береза</b>									
1.	Выявленный фонд по лесоводственным требованиям	га	-	18861,5	-	-	-	342,7	19204,2
		м <sup>3</sup>	-	772583	-	-	-	11000	783583
2.	Срок повторяемости	лет	-	15	-	-	-	10	
3.	Ежегодный размер пользования:								
	площадь	га	-	1257,4	-	-	-	34,3	1291,7
	Выбираемый запас:								
	корневой	тыс. м <sup>3</sup>	-	51,5	-	-	-	1,1	52,6
	ликвидный	тыс. м <sup>3</sup>	-	41,2	-	-	-	1,0	42,2
	деловой	тыс. м <sup>3</sup>	-	30,8	-	-	-	0,7	31,5
<b>Порода-осина</b>									
1.	Выявленный фонд по лесоводственным требованиям	га	2684,9	-	-	-	-	87,2	2772,1
		м <sup>3</sup>	93958	-	-	-	-	4080	98038
2.	Срок повторяемости	лет	10	-	-	-	-	10	

№ п/п	Показатели	ед. изм.	Виды ухода за лесами						итого
			прореживание	проходные рубки	рубки обновления	рубки перестройки	рубки реконструкции	рубка единичных деревьев	
1	2	3	4	5	6	7	8	9	10
3.	Ежегодный размер пользования:								
	площадь	га	268,5	-	-	-	-	8,7	277,2
	Выбираемый запас:								
	корневой	тыс. м <sup>3</sup>	9,4	-	-	-	-	0,4	9,8
	ликвидный	тыс. м <sup>3</sup>	6,5	-	-	-	-	0,4	6,9
	деловой	тыс. м <sup>3</sup>	4,7	-	-	-	-	0,4	5,1
<b>Порода - липа</b>									
1.	Выявленный фонд по лесоводственным требованиям	га	4838,8	941,7	-	-	-	168,4	5948,9
		м <sup>3</sup>	174058	50090	-	-	-	4200	228348
2.	Срок повторяемости	лет	10	10	-	-	-	10	10
3.	Ежегодный размер пользования:								
	площадь	га	483,9	94,2	-	-	-	16,8	594,9
	выбираемый запас:								
	корневой	тыс. м <sup>3</sup>	17,4	5,0	-	-	-	0,4	22,8
	ликвидный	тыс. м <sup>3</sup>	12,2	3,9	-	-	-	0,4	16,5
	деловой	тыс. м <sup>3</sup>	8,7	3,0	-	-	-	0,4	12,1
<b>Итого мягколиственных:</b>									
1.	Выявленный фонд по лесоводственным требованиям	га	7523,7	19803,2	-	-	-	598,3	27925,2
		м <sup>3</sup>	268016	822673	-	-	-	19280	1109969
2.	Срок повторяемости	лет							
3.	Ежегодный размер пользования:								
	площадь	га	752,4	1351,6	-	-	-	59,8	2163,8
	Выбираемый запас:								
	корневой	тыс. м <sup>3</sup>	26,8	56,5	-	-	-	1,9	85,2
	ликвидный	тыс. м <sup>3</sup>	18,7	45,1	-	-	-	1,8	65,6
	деловой	тыс. м <sup>3</sup>	13,4	33,8	-	-	-	1,5	48,7
<b>Итого по рубкам ухода:</b>									

№ п/п	Показатели	ед. изм.	Виды ухода за лесами						итого
			прореживание	проходные рубки	рубки обновления	рубки перестройки	рубки реконструкции	рубка единичных деревьев	
1	2	3	4	5	6	7	8	9	10
1.	Выявленный фонд по лесоводственным требованиям	га	25010,7	34179,4	-	-	-	1608,1	60798,2
		м <sup>3</sup>	986346	1788861	-	-	-	43230	2818437
2.	Срок повторяемости	лет							
3.	Ежегодный размер пользования:								
	площадь	га	1626,7	2070,4	-	-	-	160,8	3857,9
	Выбираемый запас:								
	корневой	тыс. м <sup>3</sup>	62,7	104,8	-	-	-	4,3	171,8
	ликвидный	тыс. м <sup>3</sup>	43,9	83,8	-	-	-	4	131,7
	деловой	тыс. м <sup>3</sup>	31,6	62,7	-	-	-	3,2	97,5

Примечание: В таблице 8 приведены объемы по изъятию древесины в средневозрастных лесных насаждениях при уходе за лесами в эксплуатационных и защитных лесах.

Таблица 8.1

Возраст проведения рубок ухода за лесами на Урале

Виды рубок ухода	При возрасте рубок главного пользования, лет			
	более 100 лет	61-100 лет	41-60 лет	менее 40 лет
Осветления	До 10	До 10	До 10	До 5
Прочистки	11 - 20	11 - 20	11 - 20	6 - 10
Прореживания	21 - 60	21 - 40	21 - 30	11 - 20
Проходные рубки	61 и выше	41 и выше	31 и выше	21 и выше

Нормативы режима рубок ухода за лесом в насаждениях основных лесобразующих пород в Средне-Уральском лесном районе

Состав лесных насаждений до рубки	Класс бонитета	Прореживание		Проходные рубки		Целевой состав к возрасту рубки (спелости)
		минимальная, сомкнутость крон до ухода	интенсивность рубки, % по запасу	минимальная, сомкнутость крон до ухода	интенсивность рубки, % по запасу	
		после ухода	повторяемость (лет)	после ухода	повторяемость (лет)	
1	2	4	5	6	7	8
<b>1. Сосновые насаждения</b>						
Чистые или с примесью других хвойных пород, а также с участием мягко-лиственных до 3 единиц в составе	I – II	0,8	20 – 30	0,8	15 – 20	(8 – 10) С
		0,6	20	0,7	20	
	III – IV	0,8	20 – 30	0,8	15 – 20	(6 – 8) С
		0,6	20	0,7	20	
Смешанные с примесью	I – II	0,8	20 – 40	0,8	20 – 25	(8 – 10) С
		0,6	20	0,7	20	
	III - IV	0,8	20 – 40	0,8	20 – 30	(6 – 8) С
		0,6	20	0,7	25	
<b>2. Еловые насаждения</b>						
Чистые или с примесью других хвойных пород, а также с участием мягко-лиственных до 3 единиц в составе	I – III	0,8	20 – 30	0,8	15 – 20	(8 – 10) Е
		0,7	20	0,7	15 - 20	
	IV	0,8	20 – 25	0,8	15 – 20	(8 – 10) Е
		0,7	20	0,7	15 - 20	
Смешанные с примесью мягколиственных 4 – 7 единиц в составе	I – III	0,8	30 – 40	0,8	20 – 30	(6 – 7) Е
		0,7	20	0,7	20 – 25	
	IV	0,8	20 – 30	0,8	15 – 25	(6 – 7) Е
		0,7	20	0,7	15 – 20	
<b>3. Осинные насаждения</b>						
Чистые и с примесью других лиственных пород	I - II	0,8	15 – 20	-	-	(8 – 10) Ос
		0,7	8 – 12			
<b>4. Березовые насаждения</b>						
Чистые и с примесью других лиственных пород	I – III	-	-	0,9	20 – 30	(8 – 10) Б
				0,7	10 – 15	



Примечание: В соответствии с п. 11 Приказа МПР РФ от 16 июля 2007 г. № 185 «Об утверждении Правил ухода за лесами» возрастные периоды могут корректироваться при назначении рубок ухода за лесами в конкретных лесных насаждениях в процессе разработки лесохозяйственных регламентов.

### 2.1.3. Расчетная лесосека (ежегодный объем изъятия древесины) при всех видах рубок

Ежегодный объем изъятия древесины при всех видах рубок при заготовке древесины представлен в таблице 9 и составляет 917,4 тыс. м<sup>3</sup> ликвидной древесины. Объемы при рубке погибших и поврежденных насаждений должны ежегодно корректироваться согласно выявленному фонду нуждающихся в санитарно-оздоровительных мероприятиях насаждений. Основанием для корректировки объемов являются результаты лесопатологических обследований и данные лесопатологического мониторинга.

Сроки разрешенного использования лесов определены с учетом:

- Правил заготовки древесины, утвержденных Приказом Минприроды от 13.09.2016 г. № 474;;
- Правил ухода за лесами, утвержденных приказом МПР от 16.07.07. г. №185.

Таблица 9

Расчетная лесосека при всех видах рубки

площадь – га; запас – тыс. м<sup>3</sup>

Хозяйства	Ежегодный допустимый объем изъятия древесины														
	При рубке спелых и перестойных лесных насаждений			При рубке лесных насаждений при уходе за лесами			При рубке поврежденных и погибших лесных насаждений			*При рубке лесных насаждений на лесных участках, предназначенных для строительства, реконструкции и эксплуатации объектов лесной, лесоперерабатывающей инфраструктуры и объектов, не связанных с созданием лесной инфраструктуры			ВСЕГО		
	Площадь	Запас		Площадь	Запас		Площадь	Запас		Площадь	Запас		Площадь	Запас	
		ликвидный	деловой		ликвидный	деловой		ликвидный	деловой		ликвидный	деловой		ликвидный	деловой
1	2	3	4	5	6	7	8	9	10	11	12	13	14	15	16
Защитные леса															
Выборочные рубки															
Хвойные	578,1	29,8	21,8	694,6	27,1	20,0	1303,4	64	32,2				2576,1	120,9	74
Мягколиственные	978,9	39,1	21,4	887,2	26,9	20,0	97,6	4,2	1,9				1963,7	70,2	43,3
Итого:	1557	68,9	43,2	1581,8	54,0	40,0	1401	68,2	34,1	0	0	0	4539,8	191,1	117,3
Защитные леса															

Хозяйства	Ежегодный допустимый объем изъятия древесины														
	При рубке спелых и перестойных лесных насаждений			При рубке лесных насаждений при уходе за лесами			При рубке поврежденных и погибших лесных насаждений			*При рубке лесных насаждений на лесных участках, предназначенных для строительства, реконструкции и эксплуатации объектов лесной, лесоперерабатывающей инфраструктуры и объектов, не связанных с созданием лесной инфраструктуры			ВСЕГО		
	Площадь	Запас		Площадь	Запас		Площадь	Запас		Площадь	Запас		Площадь	Запас	
		ликвидный	деловой		ликвидный	деловой		ликвидный	деловой		ликвидный	деловой		ликвидный	деловой
1	2	3	4	5	6	7	8	9	10	11	12	13	14	15	16
Сплошные рубки															
Хвойные	0,0	0,0	0,0	0,0	0,0	0,0	63,7	12,8	6,2	24,6	4,4		88,3	17,2	6,2
Мягколиственные	0,0	0,0	0,0	0,0	0,0	0,0	0	0	0	20,5	3		20,5	3	0
Итого:	0,0	0,0	0,0	0,0	0,0	0,0	63,7	12,8	6,2	45,1	7,4	0	108,8	20,2	6,2
Итого по защитным лесам															
Хвойные	578,1	29,8	21,8	694,6	27,1	20,0	1367,1	76,8	38,4	24,6	4,4		2664,4	138,1	80,2
Мягколиственные	978,9	39,1	21,4	887,2	26,9	20,0	97,6	4,2	1,9	20,5	3		1984,2	73,2	43,3
Итого:	1557	68,9	43,2	1581,8	54,0	40,0	1464,7	81	40,3	45,1	7,4	0	4648,6	211,3	123,5
Эксплуатационные леса															
Выборочные рубки															
Хвойные	181,0	24,8	19,9	999,5	39,0	28,8	67,7	2,2	1,6				1248,2	66	50,3
Мягколиственные	243,0	21,3	12,1	1276,6	38,7	28,7	0	0	0				1519,6	60	40,8
Итого:	424,0	46,1	32,0	2276,1	77,7	57,5	67,7	2,2	1,6	0	0	0	2767,8	126	91,1
Эксплуатационные леса															
Сплошные рубки															
Хвойные	586,9	153,2	125,2	0,0	0,0	0,0	16,3	3,3	1,6	35,4	6,4		638,6	162,9	126,8
Мягколиственные	2117,0	412,8	224,1	0,0	0,0	0,0	0	0	0	29,5	4,4		2146,5	417,2	224,1
Итого:	2703,9	566,0	349,3	0,0	0,0	0,0	16,3	3,3	1,6	64,9	10,8	0	2785,1	580,1	350,9
Итого по эксплуатационным лесам															
Хвойные	767,9	178,0	145,1	999,5	39,0	28,8	84	5,5	3,2	35,4	6,4		1886,8	228,9	177,1

Хозяйства	Ежегодный допустимый объем изъятия древесины														
	При рубке спелых и перестойных лесных насаждений			При рубке лесных насаждений при уходе за лесами			При рубке поврежденных и погибших лесных насаждений			*При рубке лесных насаждений на лесных участках, предназначенных для строительства, реконструкции и эксплуатации объектов лесной, лесоперерабатывающей инфраструктуры и объектов, не связанных с созданием лесной инфраструктуры			ВСЕГО		
	Площадь	Запас		Площадь	Запас		Площадь	Запас		Площадь	Запас		Площадь	Запас	
		ликвидный	деловой		ликвидный	деловой		ликвидный	деловой		ликвидный	деловой		ликвидный	деловой
1	2	3	4	5	6	7	8	9	10	11	12	13	14	15	16
Мягколиственные	2360,0	434,1	236,2	1276,6	38,7	28,7	0	0	0	29,5	4,4		3666,1	477,2	264,9
Итого:	3127,9	612,1	381,3	2276,1	77,7	57,5	84	5,5	3,2	64,9	10,8	0	5552,9	706,1	442
Всего по лесничеству															
Хвойные	1346	207,8	166,9	1694,1	66,1	48,8	1451,1	82,3	41,6	60	10,8		4551,2	367	257,3
Мягколиственные	3338,9	473,2	257,6	2163,8	65,6	48,7	97,6	4,2	1,9	50	7,4		5650,3	550,4	308,2
Итого:	4684,9	681	424,5	3857,9	131,7	97,5	1548,7	86,5	43,5	110	18,2	0	10201,5	917,4	565,5

\*Рубка лесных насаждений на лесных участках, предназначенных для строительства, реконструкции и эксплуатации объектов лесной, лесоперерабатывающей инфраструктуры и объектов, не связанных с созданием лесной инфраструктуры производится в лесничестве по мере поступления заявок и сопроводительных документов, в связи с этим объемы рубок не распределяются по участковым лесничествам, а учитываются в итогах по лесничеству.

### 2.1.4. Возрасты рубок

Возрасты рубок спелых и перестойных лесных насаждений по Красноуфимскому лесничеству установлены в соответствии с приказом Рослесхоза от 09.04.2015 № 105.

Таблица 10

Возрасты рубок лесных насаждений

Виды целевого назначения лесов, в т.ч. категории защитных лесов	Хозсекции и входящие в них преобладающие породы	Классы бонитета	Возрасты рубок, лет
1	2	3	4
<b>Защитные леса:</b> 1) леса, расположенные на особо охраняемых природных территориях; 2) леса, расположенные в водоохраных зонах; 3) леса, выполняющие функции защиты природных и иных объектов: а) леса, расположенные в первом и втором поясах зон санитарной охраны источников питьевого и хозяйственно-бытового водоснабжения; б) защитные полосы лесов, расположенные вдоль железнодорожных путей общего пользования, федеральных автомобильных дорог общего пользования, автомобильных дорог общего пользования, находящихся в собственности субъектов Российской Федерации; в) зеленые зоны; г) лесопарковые зоны; д) городские леса; е) леса, расположенные в первой, второй и третьей зонах округов санитарной (горно-санитарной) охраны лечебно-оздоровительных местностей и курортов; 4) ценные леса: а) государственные защитные лесные полосы; б) противоэрозионные леса; в) леса, расположенные в пустынных, полупустынных, лесостепных, лесотундровых зонах, степях, горах; г) леса, имеющие научное или историческое значение; д) орехово-промысловые зоны; е) лесные плодовые насаждения; ж) ленточные боры; з) нерестоохраняемые полосы лесов.	Сосна, хвойная	II и выше	VI 101-120
	Сосна, хвойная	III и ниже	VII 121-140
	Ель, хвойная	III и выше	VI 101-120
	Ель, хвойная	IV и ниже	VII 121-140
	Пихта, хвойная	III и выше	VI 101-120
	Пихта, хвойная	IV и ниже	VII 121-140
	Кедр, хвойная	все бонитеты	VII 241-280
	Лиственница, хвойная	все бонитеты	VII 121-140
	Липа медоносная, мягколиственная	все бонитеты	IX 81-90
	Береза, ольха черная, липа, мягколиственная	все бонитеты	VIII 71-80
	Ольха серая, осина, мягколиственная	все бонитеты	VI 51-60
	<b>Защитные леса:</b> 1) ценные леса: а) запретные полосы лесов, расположенные вдоль водных объектов.	Сосна, хвойная	II и выше
Сосна, хвойная		III и ниже	VI 101-120
Ель, хвойная		III и выше	V 81-100
Ель, хвойная		IV и ниже	VI 101-120
Пихта, хвойная		III и выше	V 81-100
Пихта, хвойная		IV и ниже	VI 101-120

Виды целевого назначения лесов, в т.ч. категории защитных лесов	Хозсекции и входящие в них преобладающие породы	Классы бонитета	Возрасты рубок, лет
1	2	3	4
	Кедр, хвойная	все бонитеты	VI 201-240
	Лиственница, хвойная	все бонитеты	VI 101-120
	Липа медоносная, мягколиственная	все бонитеты	IX 81-90
	Береза, ольха черная, липа, мягколиственная	все бонитеты	VII 61-70
	Ольха серая, осина, мягколиственная	все бонитеты	V 41-50
<u>Эксплуатационные леса:</u>	Сосна, хвойная	II и выше	V 81-100
	Сосна, хвойная	III и ниже	VI 101-120
	Ель, хвойная	III и выше	V 81-100
	Ель, хвойная	IV и ниже	VI 101-120
	Пихта, хвойная	III и выше	V 81-100
	Пихта, хвойная	IV и ниже	VI 101-120
	Кедр, хвойная	все бонитеты	VI 201-240
	Лиственница, хвойная	все бонитеты	VI 101-120
	Липа медоносная, мягколиственная	все бонитеты	IX 81-90
	Береза, ольха черная, липа, мягколиственная	все бонитеты	VII 61-70
	Ольха серая, осина, мягколиственная	все бонитеты	V 41-50

### 2.1.5. Процент (интенсивность) выборки древесины с учетом полноты древостоя, состава

При добровольно-выборочных рубках равномерно по площади вырубается в первую очередь поврежденные, перестойные, спелые с замедленным ростом деревья, при условии обеспечения воспроизводства древесных пород, сохранения защитных и средообразующих свойств леса. Полнота древостоя после проведения данного вида выборочных рубок лесных насаждений не должна быть ниже 0,5.

Группово-выборочные рубки ведутся в лесных насаждениях с группово-разновозрастной структурой, при которых вырубается перестойные и спелые деревья, группами в соответствии с их размещением по площади лесосеки. Площадь вырубемых групп составляет от 0,01 до 0,5 гектара.

При равномерно-постепенных рубках целый древостой одного класса возраста вырубается на лесосеке в несколько приемов путем равномерного разреживания разновозрастных древостоев с формированием в процессе рубки лесных насаждений из второго яруса и подростка предварительного или сопутствующего лесовосстановления. Равномерно-постепенные рубки также осуществляются в высоко- и среднеполнотных древостоях с угнетенным жизнеспособным подростом или вторым ярусом, в смешанных древостоях, образованных древесными породами, имеющими разный возраст спелости (хвойно-лиственных, осиново-березовых и т.п.). Полнота древостоев при первых приемах рубок снижается до 0,5. При отсутствии или недостаточном для формирования насаждений количестве подростка в соответствующих лесорастительных условиях в процессе равномерно-постепенных рубок осуществляются меры содействия возобновлению леса.

Группово-постепенные (котловинные) рубки проводятся в несколько приемов в течение периода, равного двум классам возраста, в местах, где имеются куртины подростка, а также обеспечивается их последующее появление, проводятся в разновозрастных древостоях с групповым размещением подростка. Рубка спелого древостоя осуществляется постепенно вокруг групп подростка на площадях от 0,01 до 1,0 гектара (котловинами) за 3 - 5 приемов, проводимых в течение 30 - 40 лет.

Длительно-постепенные рубки проводятся в разновозрастных насаждениях в два приема с оставлением на второй прием части деревьев, устойчивых в данных условиях, не достигших возраста спелости, которые вырубается после достижения ими эксплуатационных размеров. Относительная полнота после первого приема рубки не должна быть ниже 0,5 в темнохвойных и ниже 0,4 в светлохвойных насаждениях. Период повторения приемов рубки - через 30 - 40 лет.

При проведении чересполосных постепенных рубок древостой вырубается в течение периода, равного одному классу возраста, в два - четыре приема. Рубка древостоя осуществляется в полосах шириной, не превышающей полуторной высоты древостоя.

В мягколиственных ветроустойчивых насаждениях допускается проведение чересполосных постепенных рубок в течение периода, равного двум классам возраста.

После первого приема чересполосных постепенных рубок в насаждениях при отсутствии или недостаточном количестве подростка и второго яруса предусматриваются мероприятия по лесовосстановлению в соответствии с Правилами лесовосстановления, утвержденными приказом Минприроды России от 29.06.2016 № 375.

Каждый последующий прием рубки проводится после того, как на вырубленных в предшествующий прием рубки полосах обеспечено надежное возобновление леса.

При отсутствии или недостаточном количестве естественного возобновления леса к моменту проведения очередного приема рубки допускается проведение мероприятий по искусственному или комбинированному лесовосстановлению, с увеличением интервала между приемами рубки на 3-5 лет.

В насаждениях с сильно угнетенным подростом и вторым ярусом могут назначаться комбинированные выборочные рубки в три приема, при которых в первый прием проводится равномерно-постепенная рубка интенсивностью 30-35 процентов по запасу, а после улучшения состояния молодняка — два приема чересполосной постепенной.

В лесах, расположенных в водоохранных зонах, осуществляются выборочные рубки лесных насаждений очень слабой, слабой и умеренной интенсивности, обеспечивающие формирование и сохранение сложных, преимущественно разновозрастных лесных насаждений, эффективно выполняющих водоохранные функции.

В защитных придорожных полосах лесов на основной их части в соответствии с породным составом и состоянием насаждений ведутся выборочные рубки лесных насаждений умеренной, умеренно-высокой и высокой интенсивности. В опушечной части полос шириной 50 - 100 м высокоинтенсивными рубками ухода в молодняках (со снижением сомкнутости до 0,5 - 0,4) формируются устойчивые сложные и

разновозрастные насаждения, в последующем поддерживаемые выборочными рубками слабой и умеренной интенсивности.

При выборочных рубках лесных насаждений, за исключением выборочных санитарных рубок, в первом и втором поясах зон санитарной охраны источников питьевого и хозяйственно-бытового водоснабжения осуществляются рубки очень слабой, слабой и умеренной интенсивности, обеспечивающие формирование и сохранение сложных и разновозрастных лесных насаждений, эффективно выполняющих санитарно-гигиенические и водоохраные функции.

В лесопарковых зонах, зеленых зонах с учетом специфики каждой из категорий ведутся выборочные рубки лесных насаждений от очень слабой до умеренно-высокой интенсивности.

В лесах, расположенных в первой, второй и третьей зонах округов санитарной (горно-санитарной) охраны лечебно-оздоровительных местностей и курортов, уход за лесами осуществляется с применением рубок ухода очень слабой, слабой и умеренной интенсивности, обеспечивающих формирование сложных и разновозрастных лесных насаждений, эффективно выполняющих санитарно-гигиенические и оздоровительные функции.

В государственных защитных лесных полосах, противоэрозионных лесах, в запретных полосах лесов, расположенных вдоль водных объектов, нерестоохранных полосах лесов, лесах, расположенных в пустынных, полупустынных, лесостепных, лесотундровых зонах, степях, горах, ленточных борах, а также в лесах орехово-промысловых зон и лесоплодовых насаждениях выборочные рубки лесных насаждений ведутся очень слабой, слабой и умеренной интенсивности, за исключением санитарных рубок, интенсивность которых для вырубki погибших, поврежденных и малоценных насаждений может достигать очень высокой интенсивности, устанавливаемой Правилами заготовки древесины.

Рубки ухода высокой и очень высокой интенсивности могут проводиться также при необходимости формирования молодняков в лесах орехово-промысловых зон и лесоплодовых насаждениях.

### 2.1.6. Размеры лесосек

Площадь лесосек при сплошных рубках спелых, перестойных лесных насаждений в эксплуатационных лесах не должна превышать предельных параметров, установленных в приложении № 11 к Правилам заготовки древесины, утвержденных Приказом Министерства природных ресурсов и экологии Российской Федерации от 13.09.2016 г. № 474.

Лесотаксационные выделы, не превышающие по площади допустимые размеры лесосек, назначаются в рубку полностью, независимо от их фактической ширины, если они не примыкают к другим выделам со спелыми древостоями. Мелкие смежные лесотаксационные выделы могут объединяться в одну лесосеку в пределах установленных максимальных размеров лесосек.

Лесотаксационные выделы, расположенные среди неспелых лесных насаждений, превышающие установленные размеры лесосек менее чем в 1,5 раза, назначаются в рубку полностью.

В целях обеспечения рационального использования лесов, восстановления и поддержания естественной структуры лесных насаждений, утрачивающих свои средообразующие, водоохраные, санитарно-гигиенические, оздоровительные и иные полезные функции (перестойные и спелые осинники, тополевики, деградирующие дубняки и другие лесные насаждения вегетативного происхождения многократных генераций, а также погибшие насаждения, требующие по своему состоянию назначения сплошной санитарной рубки), - на лесных участках, предоставленных для заготовки древесины на правах аренды или постоянного (бессрочного) пользования, площади отдельных лесосек при сплошных рубках могут быть увеличены, но не более чем в 1,5 раза.

При проведении сплошных рубок спелых, перестойных лесных насаждений размеры лесосек (ширина и площадь) не должны превышать предельные параметры, приведенные в таблице 10.1.

Таблица 10.1

Состав лесных насаждений по преобладающим породам	Предельная ширина лесосек, м	Предельная площадь лесосек, га
Тажная зона		
Средне-Уральский таежный лесной район		
Сосна, лиственница	300	30
Ель, пихта	250	25
Мягколиственные	500	50

В таблице 10.2 приводятся предельные площади лесосек выборочных рубок в спелых и перестойных лесных насаждениях.

Таблица 10.2

Виды рубок	Предельная площадь лесосек, га	
	защитные леса	эксплуатационные леса
Тажная зона		
Средне-Уральский таежный лесной район		
Добровольно-выборочные рубки	50	100
Длительно-постепенные рубки	20	40
Равномерно-постепенные рубки	25	50
Группово-постепенные рубки	25	50
Чересполосные постепенные рубки	20	40

### 2.1.7. Сроки примыкания лесосек

В таблице 10.3 приводятся сроки примыкания лесосек сплошных рубок в спелых и перестойных лесных насаждениях.

Таблица 10.3

Порода	Сроки примыкания, лет
сосна, лиственница	5
ель, пихта	5
мягколиственные	2

### 2.1.8. Количество зарубов

Лесосеки одного года рубки (зарубы) размещаются в установленном порядке на определенном расстоянии друг от друга в зависимости от ширины лесосеки и других условий. При осуществлении сплошных рубок спелых, перестойных лесных насаждений не допускается превышение установленного количества зарубов в расчете на 1 км стороны лесного квартала, которое зависит от установленной ширины лесосек, ветроустойчивости оставляемых полос леса. Для сплошных рубок количество зарубов устанавливается: при ширине (протяженности) лесосек до 50 м - не более 4; при ширине (протяженности) лесосек 51 - 150 м - не более 3; при ширине (протяженности) лесосек 151 - 250 м - не более 2, при ширине (протяженности) лесосек свыше 250 м - 1.

Между зарубами оставляются участки леса, шириной, кратной ширине лесосеки, установленной для этих насаждений.

### 2.1.9. Сроки повторяемости рубок

При равномерно-постепенных рубках древостой вырубается на лесосеке в несколько приемов путем равномерного разреживания одновозрастных древостоев.

При группово-постепенных (котловинных) рубках древостой вырубается группами (котловинами) за 3 - 5 приемов, проводимых в течение 30 - 40 лет.

Длительно-постепенные рубки проводятся в разновозрастных насаждениях в два приема с периодом повторения через 30 - 40 лет.

При проведении чересполосных постепенных рубок древостой вырубается в течение одного класса возраста за два - четыре приема на чередующихся в определенном порядке полосах.

Заключительный прием равномерно-постепенных, группово-постепенных (котловинных), чересполосных постепенных, длительно-постепенных рубок проводится только после формирования на лесосеке жизнеспособного сомкнутого молодняка, обеспечивающего формирование лесных насаждений.

### 2.1.10. Методы лесовосстановления

Лесовосстановление осуществляется в целях восстановления вырубленных, погибших, поврежденных лесов. Лесовосстановление должно обеспечивать восстановление лесных



насаждений, сохранение биологического разнообразия лесов, сохранение полезных функций лесов.

Лесовосстановление осуществляется путем (способы лесовосстановления) естественного, искусственного или комбинированного восстановления лесов.

Естественное восстановление лесов осуществляется за счет мер содействия лесовосстановлению: путем сохранения подроста лесных древесных пород при проведении рубок лесных насаждений, минерализации почвы, огораживании и т.п.

Искусственное восстановление лесов осуществляется путем создания лесных культур: посадки семян, саженцев, черенков или посева семян лесных растений.

Комбинированное восстановление лесов осуществляется за счет сочетания естественного и искусственного лесовосстановления.

Лесовосстановление проводится на вырубках, гарях, редирах, прогалинах, иных не покрытых лесной растительностью или пригодных для лесовосстановления землях.

В целях лесовосстановления обеспечивается ежегодный учет площадей вырубок, гарей, рединов, прогалин, иных не покрытых лесной растительностью или пригодных для лесовосстановления земель, при котором, в зависимости от состояния на них подроста и молодняка, определяются способы лесовосстановления. При этом отдельно учитываются площади лесных участков, подлежащие естественному лесовосстановлению, искусственному лесовосстановлению, комбинированному лесовосстановлению.

Учет земель, требующих лесовосстановления, производится по данным государственного лесного реестра, материалам лесоустройства, материалам специальных обследований и при отводе лесосек.

Лесовосстановление проводится на вырубках, гарях, прогалинах, землях, не занятых лесными насаждениями и требующих лесовосстановления.

Проект лесовосстановления должен содержать:

-характеристику местоположения лесного участка (наименование лесничества (лесопарка), участкового лесничества, номер квартала, номер выдела, площадь лесного участка);

-характеристику природно-климатических условий лесного участка (в т.ч. рельефа, гидрологических условий, почвы и др.);

-характеристику вырубки (количество пней на единице площади, состояние очистки от порубочных остатков и валежной древесины, характер и размещение оставленных деревьев и кустарников, степень задернения и минерализации почвы и др.);

-характеристику имеющегося подроста и молодняка лесных древесных пород (состав пород, средний возраст, средняя высота, количество деревьев и кустарников на единице площади, размещение их по площади лесного участка, состояние лесных насаждений и его оценка, др.);

-обоснование проектируемого способа лесовосстановления, породного состава восстанавливаемых лесов;

-сроки и способы выполнения работ по лесовосстановлению;

-показатели оценки восстанавливаемых лесов для признания работ по лесовосстановлению выполненными (возраст, состав пород, средняя высота и др.).

В лесах, поврежденных промышленными выбросами, рекреационными нагрузками, вредными организмами и иным негативным воздействием, способы лесовосстановления должны обеспечивать формирование лесных насаждений, устойчивых к указанным факторам повреждения.

Воспроизводство лесов, расположенных в водоохраных зонах, лесах, выполняющих функции защиты природных и иных объектов, ценных лесах и лесах, расположенных на особо защитных участках лесов, осуществляется путем лесовосстановления и ухода за лесами в соответствии с правилами лесовосстановления и правилами ухода за лесами, с учетом Приказа Федерального агентства лесного хозяйства от 14 декабря 2010 г. № 485 «Об утверждении особенностей использования, охраны, защиты, воспроизводства лесов, расположенных в водоохраных зонах, лесов, выполняющих функции защиты природных и иных объектов, ценных лесов, а также лесов, расположенных на особо защитных участках лесов».

Воспроизводство лесов, расположенных в первой, второй и третьей зонах округов санитарной (горно-санитарной) охраны лечебно-оздоровительных местностей и курортов, осуществляется с соблюдением требований, установленных законодательством о природных лечебных ресурсах, лечебно-оздоровительных местностях и курортах.

При выполнении работ по воспроизводству лесов в зеленых зонах, лесопарковых зонах и городских лесах уход за лесами, обработка почвы при лесовосстановлении, агротехнический уход за лесными культурами и осуществляются без применения токсичных химических препаратов.

При выполнении работ по лесовосстановлению в лесопарковых зонах и зеленых зонах, городских лесах используются древесные и кустарниковые породы, отличающиеся большой долговечностью, высокими эстетическими качествами, декоративностью, устойчивостью к неблагоприятным антропогенным и техногенным факторам, особенно к значительным рекреационным нагрузкам.

В прибрежных защитных полосах водоохраных зон лесовосстановление осуществляется методами, исключаящими сплошную распашку земель.

При выполнении работ по лесовосстановлению в защитных полосах лесов, расположенных вдоль железнодорожных путей общего пользования, федеральных автомобильных дорог общего пользования, автомобильных дорог общего пользования, находящихся в собственности субъектов Российской Федерации (далее - защитные придорожные полосы лесов) используются древесные породы, устойчивые к вредным веществам, поступающим в атмосферу, почву в связи со строительством, эксплуатацией, ремонтом автомобильных дорог.

На особо защитных участках лесов не допускается интродукция видов (пород) деревьев, кустарников, лиан, других лесных растений, которые не произрастают в естественных условиях в данном лесном районе.

При выполнении работ по воспроизводству лесов, расположенных в первой, второй и третьей зонах округов санитарной (горно-санитарной) охраны лечебно-оздоровительных местностей и курортов обеспечивается соблюдение требований, установленных законодательством о природных лечебных ресурсах, лечебно-оздоровительных местностях и курортах.

### ***Естественное лесовосстановление***

Естественное лесовосстановление вследствие природных процессов планируется в соответствии с перечнем лесорастительных зон Российской Федерации утвержденным приказом Минприроды России от 18.08. 2014 г. № 367. Места планирования проведения естественного лесовосстановления вследствие природных процессов указываются в лесохозяйственных регламентах лесничеств, проектах освоения лесов.

Планирование проведения естественного лесовосстановления вследствие природных процессов в Верх-Исетском лесничестве осуществляется в лесных насаждениях 4-5 бонитетов, произрастающих на избыточно увлажненных почвах, а также в труднодоступных местах

В целях содействия естественному лесовосстановлению осуществляются следующие мероприятия:

сохранение возобновившегося под пологом лесных насаждений жизнеспособного поколения главных лесных древесных пород лесных насаждений (подрост) (далее - главные лесные древесные породы), способного образовывать в данных природно-климатических условиях новые лесные насаждения. Древесные растения в возрасте до двух лет (самосев) в числе подроста не учитываются;

сохранение жизнеспособного укоренившегося подроста и молодняка (экземпляров высотой более 2,5 метров) главных лесных древесных пород при проведении рубок лесных насаждений;

уход за подростом главных лесных древесных пород на площадях, не занятых лесными насаждениями (приземление подроста, оправка подроста, окашивание подроста, изреживание подроста, внесение удобрений, обработка гербицидами);

минерализация поверхности почвы на местах планируемых рубок спелых и перестойных насаждений и на вырубках;

оставление семенных деревьев, куртин и групп;

огораживание площадей;

подавление корнеотпрысковой способности деревьев (инъекции арборицидов или окольцовывание).

Меры по сохранению подроста лесных насаждений ценных лесных древесных пород осуществляются одновременно с проведением рубок лесных насаждений. Рубка в таких случаях проводится преимущественно в зимнее время по снежному покрову с применением технологий, позволяющих обеспечить сохранение от уничтожения и повреждения подроста и молодняка ценных лесных древесных пород в количестве, определенном при отводе лесосек. После проведения рубок проводится уход за сохраненным подростом и молодняком лесных древесных пород путем освобождения от завалов порубочными остатками, вырубке сломанных и поврежденных экземпляров.

Сохранению при проведении рубок лесных насаждений подлежит жизнеспособный подрост и

молодняк сосновых, кедровых, лиственничных, еловых, пихтовых насаждений.

Жизнеспособные подрост и молодняк лесных насаждений хвойных пород характеризуются следующими признаками: густая хвоя, зеленая или темно-зеленая окраска хвои, заметно выраженная мутовчатость, островершинная или конусообразная симметричная густая или средней густоты крона протяженностью не менее 1/3 высоты ствола в группах и 1/2 высоты ствола - при одиночном размещении, прирост по высоте за последние 3 - 5 лет не утрачен, прирост вершинного побега не менее прироста боковых ветвей верхней половины кроны, прямые неповрежденные стволы, гладкая или мелкочешуйчатая кора без лишайников.

Растущий на валежной древесине подрост и молодняк лесных насаждений хвойных пород можно относить по указанным признакам к жизнеспособному в том случае, если валежная древесина разложилась, а корни подроста проникли в минеральную часть почвы.

В сосняках, произрастающих на песчаных и супесчаных почвах, подрост еловых лесных насаждений сохраняется при условии, если еловое насаждение не будет снижать качества и продуктивности древостоя. При восстановлении сосновых и еловых лесных насаждений подрост в необходимых случаях сохраняется на вырубке для защиты почвы и формирования устойчивых и высокопроизводительных сосново-еловых лесных насаждений.

Пораженный вредными организмами, слаборазвитый и поврежденный при рубке леса подрост по окончании лесосечных работ должен быть срублен.

Подрост всех древесных пород подразделяется:

по высоте - на три категории: мелкий до 0,5 метра, средний - 0,6 - 1,5 метра и крупный - более 1,5 метра. Подлежащий сохранению молодняк учитывается вместе с крупным подростом;

по густоте - на три категории: редкий - до 2 тысяч, средней густоты - 2 - 8 тысяч, густой - более 8 тысяч растений на 1 гектаре;

по площади - на три категории в зависимости от встречаемости (встречаемость подроста - отношение количества учетных площадок с растениями к общему количеству учетных площадок, заложенных на лесосеке, вырубке выраженное в процентах): равномерный - встречаемость свыше или равна 65%, неравномерный - встречаемость 40 - 65%, групповой (не менее 10 штук мелких или 5 штук средних и крупных экземпляров жизнеспособного и сомкнутого подроста).

При проведении выборочных рубок учету и сохранению подлежит весь имеющийся под пологом леса подрост и молодняк, независимо от количества, степени жизнеспособности и характера их размещения по площади.

При отводе лесных насаждений в сплошную рубку выделяются участки леса площадью более 1 гектара, на которых имеется подрост и молодняк в количестве, достаточном для обеспечения естественного восстановления леса с преобладанием лесных насаждений ценных лесных древесных пород, и участки, где после завершения рубок требуются меры по лесовосстановлению.

Содействие естественному лесовосстановлению путем огораживания площадей планируется и осуществляется в тех случаях, когда имеется опасность повреждения и уничтожения всходов и подростов древесных растений дикими или домашними животными.

Содействие естественному лесовосстановлению путем минерализации почвы проводится на площадях, где имеются источники семян ценных древесных пород лесных насаждений (примыкающие лесные насаждения, отдельные семенные деревья или их группы, куртины, полосы, под пологом поступающих в рубку лесных насаждений с полнотой не более 0,6).

Минерализация почвы должна проводиться в годы удовлетворительного и обильного урожая семян лесных насаждений. Наилучший срок проведения минерализации поверхности почвы - до начала опадения семян лесных древесных растений.

Работы осуществляются путем обработки почвы механическими, химическими или огневыми средствами в зависимости от механического состава и влажности почвы, густоты и высоты травянистого покрова, мощности лесной подстилки, степени минерализации поверхности почвы, количества семенных деревьев и других условий участка.

В лесах с режимом ограниченной хозяйственной деятельности меры содействия естественному лесовосстановлению могут осуществляться только при условии, если они не нарушают режима охраны соответствующих территорий.

Учет результатов мер содействия естественному лесовосстановлению проводится не ранее чем через два года после проведения работ.

Участки леса с естественным лесовосстановлением вследствие природных процессов, относятся к землям, занятым лесными насаждениями, при их соответствии критериям и требованиям к молоднякам, площади которых подлежат отнесению к землям, занятым лесными насаждениями

## *Искусственное лесовосстановление*

Искусственное лесовосстановление проводится, когда невозможно обеспечить естественное или нецелесообразно комбинированное лесовосстановление хозяйственно ценными лесными древесными породами, а также на лесных участках, на которых погибли лесные культуры.

В целях создания условий для качественного выполнения всех последующих технологических операций, а также для уменьшения пожарной опасности и улучшения санитарного состояния лесных культур проводится подготовка лесного участка для создания лесных культур.

Подготовка лесного участка включает:

- маркировку линий будущих рядов лесных культур или полос обработки почвы и обозначение мест, опасных для работы техники;
- сплошную или полосную (частичную) расчистку площади от валежной древесины, камней, нежелательной древесной растительности, мелких пней, стволов усохших деревьев;
- корчевку пней, препятствующих движению техники или уменьшение их высоты до уровня, не препятствующего движению техники;
- планировку поверхности лесного участка, при необходимости проведение мелиоративных работ, нарезку террас на склонах;
- при необходимости - предварительную борьбу с вредными почвенными организмами.
- на заболоченных, избыточно увлажненных почвах - проведение осушительных мероприятий.

При обследовании лесного участка определяется его состояние и пригодность для выращивания лесных насаждений, устанавливается количество и размещение жизнеспособного подроста и молодняка хозяйственно ценных лесных древесных пород, степень захламленности валежной древесиной и лесосечными отходами, количество и высота пней, доступность участка для работы техники, заселенность почвы вредными организмами, уточняется тип лесорастительных условий и определяется способ создания лесных культур.

При отводе лесного участка для проектирования работ по искусственному лесовосстановлению проводится его геодезическая съемка с привязкой к границам лесного квартала, дорогам и другим постоянным ориентирам.

При подготовке вырубок для создания лесных культур обеспечивается проведение рубок лесных насаждений.

При сплошной расчистке валежника стволики нежелательной древесной растительности, мелкие пни и камни сдвигаются к границам лесного участка или собираются на его территории в валы.

Частичная расчистка осуществляется полосами разной ширины в случаях, когда сплошная расчистка невозможна или нецелесообразна.

При расчистке лесных участков и корчевке пней должно обеспечиваться максимальное сохранение верхнего плодородного слоя почвы.

Способы обработки почвы выбираются при проектировании искусственного лесовосстановления в зависимости от природно-климатических условий, типов почвы и иных факторов и указываются в проекте лесовосстановления.

Обработка почвы осуществляется на всем участке (сплошная обработка) или на его части (частичная обработка) механическим, химическим или термическим способами. Основной является механическая обработка почвы с применением техники.

Сплошная механическая обработка может проводиться на лесных участках, не имеющих на всей территории препятствий для работы техники (при крутизне склонов до 6 градусов и отсутствии водной и ветровой эрозии почвы).

Частичная механическая обработка почвы осуществляется путем полосной вспашки, минерализации или рыхления почвы на полосах или площадках, нарезки борозд или траншей, образования микроповышений (пластов, гряд, гребней, холмиков), подготовки ямок.

При обработке почвы бороздами или полосами должны обеспечиваться их прямолинейность и параллельность.

Без предварительной обработки почвы, как исключение, допускается создание лесных культур путем посадки саженцев на хорошо очищенных вырубках с количеством пней до 500 штук на 1 гектар при отсутствии опасности возобновления быстрорастущих лесных насаждений малоценных лесных древесных пород.

На вырубках таежной зоны на свежих, влажных и переувлажненных почвах первоначальная густота культур, создаваемых посадкой сеянцев, должна быть не менее 3 тысяч на 1 гектаре, на

сухих почвах - 4 тысяч штук на 1 гектаре. При создании лесных культур посевом семян число посевных мест по сравнению с указанными нормами густоты культур при посадке сеянцев увеличивается на 20%. При посадке лесных культур саженцами допускается снижение количества высаживаемых растений до 2,0 тысяч штук на 1 гектар.

Лесные культуры могут создаваться из лесных растений одной главной лесной древесной породы (чистые культуры) или из лесных растений нескольких главных и сопутствующих лесных древесных и кустарниковых пород (смешанные культуры).

Главная лесная древесная порода выбирается из местных лесных древесных пород и должна отвечать целям лесовосстановления и соответствовать природно-климатическим условиям лесного участка.

При выборе сопутствующих лесных древесных и кустарниковых пород следует учитывать их влияние на главную лесную древесную породу.

Сопутствующие лесные древесные и кустарниковые породы вводятся в лесные культуры, в основном, путем чередования их рядов с рядами главной лесной древесной породы.

Выделяют три метода создания лесных культур: посадка, посев и комбинированный способ.

Основным методом создания лесных культур следует считать посадку, производимую как ручную, так и механизированным способом. При этом основным видом посадочного материала являются однолетние, трехлетние сеянцы или саженцы как с открытой, так и с закрытой корневой системой, что позволяет снизить количество посадочных мест до 2,5 т.шт. на га, а так же сократить время перевода несомкнувшихся лесных культур в покрытую лесом площадь.

Для выращивания посадочного материала и создания лесных культур используются районированные семена лесных насаждений, соответствующие требованиям, установленным в соответствии с Федеральным законом от 17.12.1997 г. № 149-ФЗ «О семеноводстве».

Способ подготовки почвы (сплошная, частичная обработка, без обработки) зависит от лесорастительной зоны, условий местопроизрастания и других факторов.

Создание лесных культур посевом семян допускается на лесных участках со слабым развитием травянистого покрова.

Методом посева семян создаются лесные культуры при благоприятных условиях для роста всходов древесных растений (например, посев семян хвойных пород на свежих вырубках). При этом всходами считаются растения древесных пород возрастом до одного года.

При посеве не допускается использование нерайонированных семян лесных растений.

При создании лесных культур посевом семян число посевных мест по сравнению с нормами густоты культур при посадке сеянцев увеличивается на 20 %. Посев лесных культур может сочетаться с внесением в почву удобрений, средств защиты растений от болезней и вредителей, грызунов.

Семена перед посевом подвергают стратификации, снегованию, протравливанию фунгицидами, скарификации, намачиванию в воде или растворах различных веществ и другим приемам, повышающим энергию прорастания и грунтовую всхожесть, предотвращающим заболевания и ускоряющим рост всходов.

Способы посева и нормы высева определяются биологическими особенностями древесной породы, типом лесорастительных условий и другими особенностями участка, способом обработки почв, заданной схемой размещения посевных мест и качеством семян.

Глубина заделки семян зависит от их размеров и сроков посева, от почвенно-климатических особенностей участка и складывающимися погодными условиями.

На легких и сухих почвах или в засушливых условиях и при осенних посевах семена высевают на большую глубину, чем на тяжелых и влажных почвах и при весенних посевах.

Посадка и посев лесных культур могут сочетаться с внесением в почву удобрений, средств защиты растений, а также с посевом специальных почвоулучшающих трав.

В большинстве случаев лучшим сроком посадки и посева лесных культур является ранняя весна, до начала распускания почек.

В целях предотвращения зарастания поверхности почвы сорной травянистой и древесно-кустарниковой растительностью, накопления влаги в почве проводится агротехнический уход за лесными культурами.

К агротехническому уходу относятся:

-ручная оправка растений от завала травой и почвой, заноса песком, размыва и выдувания почвы, выжимания морозом;

-рыхление почвы с одновременным уничтожением травянистой и древесной растительности в

рядах культур и междурядьях;

-уничтожение или предупреждение появления травянистой и нежелательной древесной растительности;

-дополнение лесных культур, подкормка минеральными удобрениями и полив лесных культур.

В лесной зоне агротехнический уход проводится в основном с целью предупреждения опасности ухудшения роста и гибели лесных насаждений главной лесной древесной породы от воздействия травянистой растительности и нежелательных быстрорастущих лесных древесных пород.

Способы, количество и длительность агротехнических уходов зависят от природно-климатических условий, биологических особенностей культивируемой лесной древесной породы, способа обработки почвы, метода создания лесных культур, размеров применявшегося посадочного материала.

Применение химических средств для борьбы с сорной травянистой и нежелательной лесной древесной растительностью допускается в исключительных случаях с учетом охраны окружающей среды в соответствии с законодательством Российской Федерации.

Дополнению (посадке взамен погибших экземпляров растений) подлежат лесные культуры с приживаемостью 25 - 85%. Лесные культуры с неравномерным отпадом (гибелью растений) по площади участка дополняются при любой приживаемости. Лесные культуры с приживаемостью менее 25% считаются погибшими.

### ***Комбинированное лесовосстановление***

Комбинированным лесовосстановлением лесов является сочетание на одном лесном участке естественного и искусственного способов восстановления лесов.

Комбинированное лесовосстановление осуществляется путем посадки и посева на лесных участках, где естественное лесовосстановление лесных насаждений ценных лесных древесных пород не обеспечивается.

Площади лесных участков, на которых количество лесных растений главной лесной древесной породы, введенных за счет посева и посадки лесных культур, равно или больше количества подроста лесных насаждений, относятся к площадям, занятым лесными культурами, при меньшем количестве, занятом комбинированным лесовосстановлением.

При комбинированном лесовосстановлении густота лесных культур (количество посадочных или посевных мест на единице площади) устанавливается в зависимости от количества имеющегося подроста и молодняка лесных насаждений главной лесной древесной породы. Комбинированное лесовосстановление под пологом лесных насаждений проводится в основном в зеленых зонах в целях повышения санитарно-гигиенических функций, в противоэрозионных и других защитных лесах.

Первоначальная густота лесных культур при комбинированном лесовосстановлении под пологом лесных насаждений должна составлять не менее 50% от нормы, установленной для искусственного лесовосстановления в соответствующих природно-климатических условиях.

Площади лесных участков, на которых проведено искусственное и (или) комбинированное лесовосстановление, относятся к землям, занятым лесными насаждениями, при достижении лесными растениями параметров главной лесной древесной породы

## **2. 1.11 Сроки разрешенного использования лесов для заготовки древесины и другие сведения**

Данные использования лесов для заготовки древесины подробно описаны в приложениях Об утверждении правил заготовки древесины и особенностей заготовки древесины в лесничествах, указанных в статье 23 Лесного кодекса Российской Федерации» - Приказ Минприроды № 474 от 13.09.2016 г. и «Об утверждении Правил ухода за лесами», Приказ МПР РФ №185 от 16.07.2007 (приложение 1, 2).

В соответствии со ст.72 п.3 Лесного кодекса РФ договор аренды лесного участка с целью заготовки древесины, находящегося в государственной или муниципальной собственности, заключается на срок от 10 до 49 лет.

На землях лесного фонда Красноуфимского лесничества заготовка древесины производится следующими арендаторами (таблица 10.4), карта-схема (Приложение 7).

Таблица 10.4

Наименование лесопользователя	Местоположение участка: участковое лесничество (участок), номера кварталов (выделы)	Площадь	Среднегодовой объем использования леса, м <sup>3</sup>
1	2	3	4
<2> ООО "Ключевская ДОФ"	Ключевское (Ключевской) кв. 16-18, 21, 32, 33, 38-40, 44, 45, 56	2444	4000
ООО "Медяя"	Саргаинское (Саргаинский) кв. 1-5, 8-12, 16-21, 27-31, 36-41, 44-47, 54-57, 64-68, 70, 73-78, 81, 86, 89-93, 95-99, 104-107, 109-112, 115, 116	27976	32191
<2> ООО "Ачитский ЛХП"	Афанасьевское (Ачитский) кв. 63, 64, 68, 69, 110-112, 116-118; Афанасьевское, (Афанасьевский) кв. 98, 100, 101, 105, 107, 108, 112-116; Ключевское (Ключевской) кв. 1, 2, 22, 23, 26, 34-37, 41, 42, 50, 51, 57, 58	8237	14399
<1>ООО Интербо - С"	Афанасьевское л-во, (Ачитский) кв.76, 77, 81, 82, 85; Афанасьевское, (Афанасьевский) кв.69, 80, 81	1633	1921
<1>ООО Интербо - С"	Пригородное (Красноуфимский) кв.137, 141-143, 148-152; Нижне-Саранинское (Нижне-Саранинский) кв. 9, 11, 20, 21; Усть-Машское (Усть-Машский) кв. 39, 40, 45, 46, 53-57, 65, 66, 75	5930	6117
<1>ООО Интербо - С"	Ключевское (Ключевской) кв.62-68; Афанасьевское, (Ачитский) кв.78-80, 83, 84, 86-100, 107-109, 113, 114	7459	10334
<4>ИП Маланин Олег Иванович	Нижне-Иргинское (Нижне-Иргинский) кв. 27, 28, 30, 32, 34, 48	1161	7417
<1>ООО "Лесхоз"	Нижне-Иргинское (Нижне-Иргинский) кв. 7, 13, 15-18, 21, 25, 26, 72, 75; Усть-Машское (Усть-Машский) кв. 9-12, 14-22, 24, 25, 29, 35-37, 77, 78; Пригородное (Красноуфимский) кв.1-5, 8, 11, 14, 20, 25-55, 66-70, 84-86, 103, 104, 109-113, 132, 134-136, 138-140, 158, 157, Нижне-Саранинское (Нижне-Саранинский) кв 22, 23, 37-44, 49, 51-58, 65, 66, 70-72, 74, 75, 78-82, 88, 104, 106; Саргаинское (Саргаинский) кв. 51 -53, 59, 62, 63, 71, 72, 79, 80, 82-85, 87, 88, 94, 100-103, 108, 113, 114, 117	29934	19249
ЗАО "Инвестстрой-Екб"	Поташкинское (Поташкинский) кв 32,33,38,39,40; Артинское (Артинский) кв. 145,150-152,172-190	4653	6461
ООО "ЛесТопСнаб"	Поташкинское (Поташкинский) кв 24-31,34,37,44-55	4667,3	21635
<1>ООО "Клиф - А"	Пригородное (Красноуфимский) кв. 41(выделы1-17,19-39,41,42,44),81-83,101,102,106,107( выделы 1-10,12-14),127( выделы 1-22,24,25), 128 ( выделы 1-10,12-22), 129 (выделы 1,3-16) ,153 ( выделы 1-12,15-22),154 (выделы 1-14,16-30), 155 ( выделы 1-20,22-37,39,40), 156 ( выделы 1-9,11-22,26); Нижне-Иргинское (Нижне-Иргинский) кв. 4,10,11( выделы 1-33),14	2944	7090
ООО "Клиф - А"	Пригородное (Красноуфимский) кв. 30-39, 79, 80, 90, 100	2623,7	6000
ЗАО "Константа-XXI"	Афанасьевское (Ачитский) кв.25, 46, 47, 50, 55, 57, 66, 72, 75; Афанасьевское, (Афанасьевский) кв. 21, 22, 30, 31, 38-40, 44, 45, 50, 51, 58, 59; Ключевское (Ключевской) кв. 47, 49, 53	7028	12634
<1>ИП Еремеев Алексей Анатольевич	Пригородное (Красноуфимский) кв. 130 ( выделы 1-9,11-14),131( выделы 1-20),144( выделы 1-10,14,17,18,20-22,25-58), 145 (выделы 1-71,73-78,80,86), 146 ( выделы 1-39,41-50), 147 ( 1-28,30-36); Нижне-Саранинское (Нижне-Саранинский) кв 10 ( выделы 1-28),17( выделы 1-44), 33 ( выделы 1-18,20-24,26)	1600,5	4389
<1>ИП Онучина Любовь Ивановна	Саргаинское (Саргаинский) кв. 58; Пригородное (Красноуфимский) кв. 9, 10, 13, 16, 25	1162	1707
ООО "Агропромсервис"	Артинское (Артинский) кв 86, 87, 89-91, 104-109, 120, 122, 123, 134-136	3839	5367
<1>ООО "Леспил"	Нижне-Саранинское (Нижне-Саранинский) кв 6, 14, 26-28, 34, 63, 64, 67, 69, 77, 87, 93-95, 103, 105, 107, 108, 150, 156, 157, 159, 160, 162, 174	8757	12294
<2>ООО "ЛесТопСнаб"	Поташкинское (Поташкинский) кв 1-23,56-58	5071	8891
<2>ООО "Сервислес"	Артинское (Артинский) кв 158-171; Артинское (Манчажский) кв 48-51, 57; Поташкинское (Поташкинский) кв 83, 84, 94-108	6481	12666
ЗАО "Векта-XXI"	Афанасьевское (Ачитский) кв 51-54, 58, 59; Ключевское (Ключевской) кв. 19, 20, 25, 43, 46, 48, 59	3466,8	12067
ООО "Урал"	Пригородное (Красноуфимский) кв. 72,78, 89, 98, 108, 124; Нижне-Саранинское (Нижне-	14549	13747



Наименование лесопользователя	Местоположение участка: участковое лесничество (участок), номера кварталов (выделы)	Площадь	Среднегодовой объем использования леса, м <sup>3</sup>
1	2	3	4
	Саранинский) кв №№ 8, 15, 16, 18, 155, 158, 169-172; Усть-Машское (Усть-Машский) кв. 26-28, 30, 38, 44, 52, 64, 74; Саргаинское (Саргаинский) кв 6, 7, 13-15, 22-26, 32-34, 42,43		
ООО "Утёс"	Нижне-Иргинское (Нижне-Иргинский) кв. 1, 3, 19, 20, 24, 37, 41-43, 52-54	2604	11472
ООО "Урал"	Нижне-Иргинское (Нижне-Иргинский) кв. 60-64, 69-71, 73, 74, 76-79; Пригородное (Красноуфимский) кв. 6, 7, 56-60, 71, 73, 74, 87, 88, 90-95, 114-123, 133	9316	17822
<1>ООО "Тавра"	Усть-Машское (урочище ООО "Тавра") кв 1-8	744	3620
ООО "Утёс"	Афанасьевское (Ачитский) кв 4, 5, 13-18, 27, 29, 30, 48, 67; Афанасьевское (Афанасьевский) кв. 9, 10, 17-20, 26, 27, 29, 36, 37, 41, 46, 47, 77, 87, 102-104, 109-111; Ключевское (Ключевской) кв. 27, 28, 52, 54, 55	9722	23079
<1>ООО "Берёзовское"	Поташкинское (Поташкинский) кв 41, 62, 63, 85-88; Сажинское (Сажинский) кв 2-4, 6-13, 18, 19, 21, 24, 26, 32-34; Артинское (Манчажский) кв 52-56	3343,4	3315
СПК "Большеутинский"	Ачитское (урочище СПК "Б-Утинский") кв. 8-68	7691	7400
ООО «Лаймия»	Ачитское (урочище СПК "Русско-Потамский") кв 1-41	4498	5100
<4>СПК "Бакряжский"	Ачитское (урочище ТОО "Бакряжское") кв 1-31	3741	8700
ЗАО "Агрофирма "Ключики"	Пригородное (урочище ТОО "Ключиковское") кв 1-6	1113	4000
СПК "Искра"	Поташкинское (урочище ТОО "Искра") кв. 1-12	1906	1000
ООО СП "Красноуфимский Аграрный Колледж"	Пригородное (урочище совхоз-колледж) кв 1-3	413	1000
ООО "Пристань"	Артинское (урочище ТОО "Артинское") кв. 1-15	2423	1386
ООО СП "Красноуфимский Аграрный Колледж"	Пригородное (урочище ТОО "Крыловское") кв 1-4,8	907	1000
ИП Колесник Валерий Александрович	Пригородное (Красноуфимский) кв. 12, 15, 17-19, 21-24, 26-28	1782	3428
КХ "Астра"	Усть-Машское (урочище ТОО "Юбилейное") кв 1-7, 9, 10	2099	1200
МТС ПК "Бугалыш"	Усть-Машское (урочище ТОО "Бугалышское") кв 1-3	724	300
ИП Коробейникова Марина Афанасьевна	Нижне-Саранинское (Нижне-Саранинский) кв 29-32, 45, 46, 59, 60, 84-86	4870,4	3049
ООО "Автостоянка - 2000"	Ключевское (Ключевской) кв. 3-15, 60, 61	3944,5	6909
<3>ООО "Нива"	Усть-Машское (Усть-Машский) кв 31, 41, 42, 47-51, 62, 67, 68	2960,6	7665
ИП Софин Павел Николаевич	Нижне-Саранинское (Нижне-Саранинский) кв 68, 101, 109, 110, 119, 129, 136-139, 175, 194	3523,9	1900
ООО "Автостоянка - 2000"	Ключевское ( урочище СПК "Уфимский") кв 16-19, 27-32, 35-42	1847	4632
ИП Маланин Олег Иванович	Нижне-Иргинское (урочище ТОО "Иргина"), кв. 1, 4-8, 11-13, 16, 17, 19-24.	3778	6338
ООО «Лаймия»	Афанасьевское (урочище СПК «Корзуновский» кв. 1-9, 12, 13, 17, 18	3904,8	5280

Примечание:

<1> Лесоустройство 2010 г.

<2> Таксация лесов и проектирование мероприятий по охране защите воспроизводству лесов 2010 г;

<3> Таксация лесов и проектирование мероприятий по охране защите воспроизводству лесов 2013 г;

<4> Таксация лесов и проектирование мероприятий по охране защите воспроизводству лесов 2016 г. (Приказ Правительства Свердловской области ДЛХ СО от 01.12.2016 г. № 1085 «О введении в действие материалов таксации лесного (земельного) участка предоставленного в аренду Сельскохозяйственному производственному

кооперативу «Бакряжский» (СПК «Бакряжский»)

<5> Таксация лесов и проектирование мероприятий по охране защите воспроизводству лесов 2016 г. (Приказ Правительства Свердловской области ДЛХ СО от 29.12.2016 г. № 1180 «О введении в действие материалов таксации лесного (земельного) участка предоставленного в аренду индивидуальному предпринемателю Маланину Олегу Ивановичу (ИП Маланин О.И.);

Результаты таксационных работ учтены при разработке лесохозяйственного регламента.

## 2.2. Нормативы, параметры и сроки разрешенного использования лесов для заготовки живицы

Порядок проведения заготовки живицы хвойных лесных насаждений, хранения и вывоза ее из леса устанавливается Правилами заготовки живицы, утвержденными Приказом Федерального агентства лесного хозяйства № 23 от 24.01.2012 г.

В подсочку отводятся спелые и перестойные сосновые, еловые, лиственничные лесные насаждения, предназначенные для заготовки древесины в соответствии с их целевым назначением, а также средневозрастные, приспевающие и спелые пихтовые лесные насаждения, предназначенные для заготовки древесины:

- сосновые лесные насаждения I - IV классов бонитета, а в лесах на территории Свердловской области - сосновые лесные насаждения V класса бонитета, произрастающие на сухих почвах;
- еловые лесные насаждения I - III классов бонитета;
- лиственничные лесные насаждения I - III классов бонитета;
- пихтовые лесные насаждения I - III классов бонитета.

Пригодными для проведения подсочки являются здоровые, без значительных повреждений деревья с диаметром ствола: сосны и лиственницы - 20 см и более, ели - 24 см и более.

Здоровые деревья сосны и лиственницы с диаметром ствола от 16 до 20 см могут отводиться в подсочку не ранее чем за 2 года до рубки.

Не допускается проведение подсочки лесных насаждений:

- а) в очагах вредных организмов до их ликвидации;
- б) поврежденных и ослабленных вследствие воздействия лесных пожаров, вредных организмов и других негативных факторов;
- в) в лесах, где в соответствии с законодательством Российской Федерации не допускается проведение сплошных или выборочных рубок спелых и перестойных лесных насаждений в целях заготовки древесины.

Кроме того, не проводится подсочка постоянных лесосеменных участков, лесосеменных плантаций, генетических резерватов, плюсовых деревьев, семенников, семенных куртин и полос.

По инициативе лиц, использующих леса, в подсочку могут передаваться:

- а) лесные насаждения с участием сосны в составе древостоя менее 40 процентов от общего запаса древесины;
- б) лесные насаждения сосны IV класса бонитета на заболоченных почвах и V класса бонитета;
- в) сосновые редины;
- г) сосновые семенники, семенные полосы и куртины, выполнившие свое назначение;
- д) деревья сосны, назначенные в выборочную рубку;
- е) сосновые лесные насаждения, занимающие площадь до 2-3 га.

Срок проведения подсочки различных насаждений устанавливается следующий:

- сосновых насаждений не должен превышать 15 лет;
- еловых насаждений не должен превышать 3 года;
- лиственничных насаждений не должен превышать 5 лет;
- пихтовых насаждений не должен превышать 1 год.

При недостатке спелых и перестойных сосновых лесных насаждений для обеспечения 10-15-летнего срока проведения подсочки допускается проведение подсочки приспевающих древостоев, которые к сроку окончания подсочки достигнут возраста рубки и предназначаются для рубки.

В соответствии с главой VII п.п. 33,34 Правил заготовки живицы, утвержденных Приказом от 24.01.2012 г. №23, лица, использующие леса для заготовки живицы, имеют право:

- 1) осуществлять использование лесов в соответствии с условиями договора аренды лесного участка;
- 2) после первого года проведения подсочки исключить из подсочки до 10 процентов здоровых деревьев низкой смолопродуктивности от общего числа деревьев, пригодных к проведению подсочки;
- 3) создавать, согласно части 1 статьи 13 Лесного кодекса Российской Федерации, лесную инфраструктуру (лесные дороги, лесные склады и другую);
- 4) иметь другие права, если их реализация не противоречит требованиям законодательства Российской Федерации.

Лица, использующие леса для заготовки живицы, обязаны:

- 1) составлять проект освоения лесов в соответствии с частью 1 статьи 88 Лесного кодекса Российской Федерации;
- 2) осуществлять использование лесов в соответствии с проектом освоения лесов;
- 3) соблюдать условия договора аренды лесного участка;
- 4) осуществлять использование лесов способами и технологиями, исключающими возникновение эрозии почв, негативное воздействие на последующее воспроизводство лесов, а также на состояние водных и других природных объектов;
- 5) соблюдать правила пожарной безопасности в лесах и правила санитарной безопасности в лесах;
- 6) в соответствии с частью 2 статьи 26 Лесного кодекса Российской Федерации подавать ежегодно лесную декларацию;
- 7) в соответствии с частью 1 статьи 49 Лесного кодекса Российской Федерации представлять отчет об использовании лесов;
- 8) в соответствии с частью 1 статьи 60 Лесного кодекса Российской Федерации представлять отчет об охране и о защите лесов;
- 9) в соответствии с частью 4 статьи 91 Лесного кодекса Российской Федерации представлять в государственный лесной реестр в установленном порядке документированную информацию согласно части 2 статьи 91 Лесного кодекса Российской Федерации;
- 10) выполнять другие обязанности, предусмотренные законодательством Российской Федерации.

В процессе полевых работ лесоустройством выявлены ресурсы сосновых насаждений, пригодных к подсочке. При этом учитывались состав насаждений, средний диаметр и возраст сосны, условия местопроизрастания.

Фонд подсочки представлен мелкими участками спелых и приспевающих насаждений, разбросанными среди других насаждений, которые нельзя объединить в один рабочий участок, поэтому проектирование подсочки является нецелесообразным.

### 2.2.1. Фонд подсочки древостоев

Таблица 11

Фонд подсочки древостоев

*площадь, тыс. га*

№ п/п	Показатели	Подсочка		
		целевое назначение лесов		
		защитные леса	эксплуатационные леса	Итого
1	2	3	4	5
1.	Всего спелых и перестойных насаждений пригодных для подсочки:	-	-	-
1.1.	Из них:	-	-	-
	- не вовлечены в подсочку	-	-	-
	- нерентабельные для подсочки	-	-	-
2.	Ежегодный объем подсочки	-	-	-

### 2.2.2. Виды подсочки

Подсочка различается по видам подсачиваемых древесных пород, срокам подсочки, ярусности нанесения карр, направлению нанесения подновок в каррах (восходящий и нисходящий способ), а также по типам используемых стимуляторов (без стимуляторов, неагрессивные стимуляторы, агрессивные стимуляторы).

### 2.2.3. Нормативы количества карр на дереве и ширины межкарровых ремней в зависимости от диаметра деревьев

Общая ширина межкарровых ремней и количество карр на стволах деревьев для различных категорий проведения подсочки приведены в таблице 11.1:

Таблица 11.1

Диаметр ствола дерева в коре на высоте 1,3 м, см	I категория		II категория		III категория	
	количество карр на стволе дерева, шт.	общая ширина межкарровых ремней, см	количество карр на стволе дерева, шт.	общая ширина межкарровых ремней, см	количество карр на стволе дерева, шт.	общая ширина межкарровых ремней, см
20	1	20	1	30	-	-
24	1-2	20	1-2	30	-	-
28	1-2	20	1-2	30	1	28
32	1-2	20	1-2	32	1	32
36	1-2	20	1-2	36	1	36
40	1-2	24	1-2	40	1	40
44	2	24	2	44	1	44
48	2	24	2	48	1	48
52	2	30	2	52	1	52
56	2	30	2	56	1	56
60	2	30	2	60	1	60
Более 60	2-3	40	2-3	Равна диаметру ствола дерева	2	Равна 1/2 диаметра ствола дерева

При проведении подсочки в сосновых лесных насаждениях разрешается использовать стимуляторы выхода живицы, приведенные в таблице 11.2.

В течение одного сезона проведения подсочки не разрешается применять на одних и тех же деревьях различные стимуляторы выхода живицы.

Стимуляторы выхода живицы должны применяться в соответствии с инструкциями по их применению, в виде водных растворов активных веществ и их смесей разной концентрации.

Таблица 11.2

Наименование стимуляторов выхода живицы	Содержание действующего или сухого вещества в рабочем растворе не более, %	Срок применения, лет до рубки
Группа А, неагрессивные стимуляторы		
Экстракт кормовых дрожжей	0,25	15
Настой кормовых дрожжей	5,0	15
Сульфитно-дрожжевая бражка и сульфитно-спиртовая барда	25,0	15
Кукурузный экстракт	1,0	15
Настой золы древесных пород		15
Березовый сок	97,0	15
Группа Б, вещества, используемые для активизации стимуляторов группы А		
Поваренная соль	1,5	15
Зола древесных пород	0,3	15
Лимонная кислота		15
Патока мальтозная	2,0	15
2-хлорэтилфосфоновая кислота и ее производные (гидрел)	1,0	15
Калий фосфорнокислый	0,5	15
Аминокислоты:		
аргинин	0,02	15
пролин	0,01	15
орнитин	0,01	15
Витамины:		
декамевит	2 таблетки на 10 л воды	15
ундевит	7 таблеток на 10 л воды	15

Предельно допустимые значения паузы вздымки, шага подновки, глубины подновки и желобка на стволах деревьев сосны приведены в таблице 11.3.

Таблица 11.3

Вид подсочки, стимулятор	Категория подсочки	Пауза вздымки (период времени между нанесением подновки на одной и той же каре)	Шаг подновки (расстояние по вертикали между верхними или нижними гранями смежных подновок)	Глубина подновки (размер подновки по радиусу ствола, определяемого толщиной срезанного слоя древесины)	Глубина желобка (вертикального среза на каре для стока живицы в специальное приспособление – приемник для сбора живицы)
Обычная подсочка	I II - III	не менее 2 суток не менее 3 суток	не более 15 мм не более 15 мм	не более 6 мм не более 4 мм	не более 8 мм не более 6 мм
Подсочка со стимуляторами выхода живицы групп А и Б	I II - III	не менее 3 суток не менее 4 суток	не более 20 мм	не более 4 мм не более 4 мм	не более 6 мм не более 6 мм

В последний год перед рубкой сосновых лесных насаждений допускается проведение подсочки с оставлением одного межкаррового ремня шириной не менее 10 см.

Карры располагаются равномерно по окружности ствола дерева. Если разместить карры равномерно невозможно, минимальная ширина межкаррового ремня должна быть не менее 10 см. Межкарровые ремни должны закладываться только по здоровой части ствола дерева.

#### 2.2.4. Сроки разрешенного использования лесов для заготовки живицы

В зависимости от продолжительности проведения подсочки и срока поступления сосновых лесных насаждений в рубку, подсочка проводится по трем категориям:

- по I категории - сосновых лесных насаждений, поступающих в рубку через 1 - 3 года;
- по II категории - сосновых лесных насаждений, поступающих в рубку через 4 - 10 лет;
- по III категории - сосновых лесных насаждений, поступающих в рубку через 11 - 15 лет.

При переходе сосновых лесных насаждений из одной категории в другую изменяются технологические параметры подсочки.

Продолжительность проведения подсочки по той или иной категории приведена в таблице 11.4.

Таблица 11.4

Срок подсочки, лет	Период подсочки, годы с начала эксплуатации	Продолжительность подсочки, лет	Категория подсочки
15	с 1-го по 5-й	5	III
	с 6-го по 12-й	7	II
	с 13-го по 15-й	3	I
10	с 1-го по 7-й	7	II

Сосновые насаждения, назначенные в выборочные рубки, передаются в подсочку за 5 лет до первого приема рубки. Продолжительность проведения подсочки сосновых насаждений зависит от продолжительности периода между рубками, но не может превышать 15 лет.

В разновозрастных сосновых насаждениях, в которых предусматривается проведение выборочных рубок, подсочка может проводиться за 10 лет до проведения рубки. При этом должна проводиться подсочка только деревьев, подлежащих рубке в первый прием.

### 2.3. Нормативы, параметры и сроки разрешенного использования лесов для заготовки и сбора недревесных лесных ресурсов

В соответствии со ст.32 ЛК РФ к недревесным лесным ресурсам относятся пни, береста, кора деревьев и кустарников, хворост, веточный корм, еловая, пихтовая, сосновая лапы, ели или деревья других хвойных пород для новогодних праздников, мох, лесная подстилка, камыш, тростник и подобные лесные ресурсы.

Заготовка и сбор недревесных лесных ресурсов осуществляется на основании договоров

аренды лесных участков и представляет собой предпринимательскую деятельность, связанную с изъятием, хранением и вывозом соответствующих лесных ресурсов из леса, за исключением случаев заготовки и сбора этих видов ресурсов для собственных нужд граждан.

Невыполнение гражданами, юридическими лицами, осуществляющими использование лесов, лесохозяйственного регламента и проекта освоения лесов является основанием для досрочного расторжения договоров аренды лесного участка.

Заготовленные недревесные лесные ресурсы являются согласно части 1 статьи 20 Лесного кодекса Российской Федерации собственностью арендатора лесного участка.

Заготовка и сбор недревесных лесных ресурсов, являющихся порубочными остатками при заготовке древесины по договору аренды лесного участка или договору купли-продажи лесных насаждений, не требуют оформления дополнительного договора и не считаются отдельным видом использования лесов.

Заготовка и сбор недревесных лесных ресурсов могут ограничиваться в соответствии со статьей 27 Лесного кодекса Российской Федерации.

Заготовка и сбор недревесных лесных ресурсов могут быть ограничены или запрещены в установленном порядке в районах, загрязненных радиоактивными веществами.

### **2.3.1. Нормативы (ежегодные допустимые объемы) и параметры разрешенного использования лесов для заготовки недревесных лесных ресурсов по их видам**

Промышленной заготовки недревесных лесных ресурсов на территории лесничества в настоящее время не осуществляется. Специальных обследований по выявлению запасов недревесных лесных ресурсов не проводилось.

В тоже время регламент допускает заготовку недревесных лесных ресурсов в эксплуатационных лесах, как сопутствующий вид использования, при заготовке древесины в спелых и перестойных насаждениях. При этом необходимо руководствоваться нижеприведенными требованиями.

Способы заготовки пневого осмола (ручной, тракторный, взрывной и др.) регламентом не устанавливаются, они оговариваются в договоре аренды лесного участка.

Заготовка пневого осмола не допускается в противозерозионных лесах, на берегозащитных, почвозащитных участках лесов, расположенных вдоль водных объектов, склонов оврагов, а также в молодняках с полнотой 0,8 - 1,0 и несомкнувшихся лесных культурах.

Следует засыпать и заравнивать ямы, оставленные после заготовки пней.

Заготовка бересты допускается с растущих деревьев на отведенных в рубку лесных насаждениях, на лесных участках, подлежащих расчистке (квартальные просеки, минерализованные полосы, противопожарные разрывы, трассы противопожарных и лесохозяйственных дорог и другие площади, где не требуется сохранение насаждений), а также со свежесрубленных деревьев на лесосеках при проведении выборочных и сплошных рубок.

Заготовка бересты с растущих деревьев производится в весенне-летний и осенний период без повреждения луба. При этом используемая для заготовки часть ствола не должна превышать половины общей высоты дерева.

Заготовка бересты с сухостойных и валежных деревьев производится в течение всего года.

Запрещается рубка деревьев для заготовки бересты.

Заготовка коры деревьев и кустарников осуществляется одновременно с рубкой деревьев и кустарников в течение всего года. Ивовое корье заготавливается в весенне-летний период. Для заготовки ивового корья пригодны кустарниковые ивы в возрасте 5 лет и старше, древовидные - 15 лет и старше.

Заготовка еловых, пихтовых, сосновых лап разрешается только со срубленных деревьев на лесосеках при проведении выборочных и сплошных рубок.

Заготовка елей и (или) деревьев других хвойных пород для новогодних праздников гражданами, юридическими лицами осуществляется в исключительных случаях, предусмотренных законами субъектов Российской Федерации, на основании договоров купли-продажи лесных насаждений без предоставления лесных участков согласно части 4.1 статьи 32 Лесного кодекса Российской Федерации.

Заготовка елей и (или) деревьев других хвойных пород для новогодних праздников в первую

очередь производится на специальных плантациях, лесных участках, подлежащих расчистке (квартальные просеки, минерализованные полосы, противопожарные разрывы, трассы противопожарных и лесохозяйственных дорог и другие площади, где не требуется сохранения подроста и насаждений).

Допускается заготовка елей и (или) деревьев других хвойных пород для новогодних праздников из вершинной части срубленных елей.

Заготовка мха, лесной подстилки, опавших листьев, камыша, тростника производится с целью их использования в качестве вспомогательного материала для строительства, а также корма и подстилки для сельскохозяйственных животных или приготовления компоста. При их заготовке не должен быть нанесен вред окружающей природной среде.

Способы и нормы заготовки мха определяются в договоре аренды лесного участка.

Заготовка мха с помощью бензопил осуществляется только под контролем работников лесничества или лесопарка.

Сбор лесной подстилки и опавшего листа разрешается производить на одной и той же площади не чаще одного раза в пять лет. Сбор подстилки должен производиться частично, без углубления на всю ее толщину.

Сбор лесной подстилки должен производиться в конце летнего периода, но до наступления листопада, чтобы опадание листвы и хвои создало естественное удобрение лесной почвы.

Запрещается сбор подстилки в лесах, выполняющих функции защиты природных и иных объектов.

Заготовка (выкопка) деревьев на лесных участках может проводиться в хвойных и лиственных насаждениях в возрасте до 20 лет, в кедровых насаждениях и насаждениях твердолиственных пород семенного происхождения - до 40 лет.

Заготовка (выкопка) кустарников подлеска на лесных участках может проводиться в насаждениях с подлеском средней или высокой густоты и преобладанием в его составе заготавливаемого вида. Число оставшихся кустов заготавливаемого вида после выкопки не должно быть менее 1000 штук на гектар.

Следует засыпать и заравнивать ямы, оставленные после заготовки (выкопки) деревьев, кустарников и лиан.

Заготовка веников, ветвей и кустарников лиственных пород для метел и плетения производится на лесных участках, подлежащих расчистке (квартальные просеки, противопожарные разрывы, трассы противопожарных и лесохозяйственных дорог, сенокосы, линии электропередачи, зоны затопления и другие площади, где не требуется сохранения подроста и насаждений), а также со срубленных деревьев на лесосеках при проведении выборочных и сплошных рубок.

К древесной зелени относятся листья, почки, хвоя и побеги хвойных и лиственных пород с диаметром до 8 мм у основания.

Заготовка древесной зелени для производства хвойно-витаминной муки разрешается только со срубленных деревьев на лесосеках при проведении выборочных и сплошных рубок.

Для производства пихтового масла разрешается ручная заготовка древесной зелени (пихтовых лап) в спелых пихтовых насаждениях в весенне-летний период с растущих деревьев диаметром не менее 18 см путем обрезки веток острыми инструментами на протяжении не более 30% живой кроны. При этом срезы сучьев должны быть косыми и гладкими, без отлупов, расщепов, задиров и надломов, а длина оставляемых на деревьях оснований сучьев должна быть не менее 30 см.

Повторная заготовка пихтовых лап в одних и тех же насаждениях допускается не ранее чем через 4 - 5 лет.

Примерный возможный объем заготовок приведен в таблице 12.

Таблица 12

Параметры разрешенного использования лесов для заготовки недревесных лесных ресурсов

№ п/п	Вид недревесного лесного ресурса	Единица измерения	Ежегодный допустимый объем заготовки
1.	Древесная зелень	тыс. тонн	
2.	Хвойно-витаминная мука	тонн	
3.	Березовый деготь	тонн	
4.	Новогодние ели	шт	15000



### 2.3.2. Сроки разрешенного использования лесов для заготовки и сбора недревесных лесных ресурсов

Сроки разрешенного использования лесов для заготовки и сбора недревесных лесных ресурсов и их параметры определяются на основании Правил заготовки и сбора недревесных лесных ресурсов, утвержденных Приказом Федерального агентства лесного хозяйства от 05.12.2011 г. № 512, а также договоров аренды.

### 2.4. Нормативы, параметры и сроки разрешенного использования лесов для заготовки пищевых лесных ресурсов и сбора лекарственных растений

В соответствии со ст. 34 Лесного кодекса к пищевым лесным ресурсам относятся дикорастущие плоды, ягоды, орехи, грибы, семена, березовый сок и подобные лесные ресурсы.

Граждане, юридические лица осуществляют заготовку пищевых лесных ресурсов и сбор лекарственных растений на основании договоров аренды лесных участков.

Невыполнение гражданами, юридическими лицами, осуществляющими использование лесов, лесохозяйственного регламента и проекта освоения лесов является основанием для досрочного расторжения договоров аренды лесного участка.

Заготовленные пищевые лесные ресурсы и лекарственные растения являются, согласно части 1 статьи 20 Лесного кодекса Российской Федерации, собственностью арендатора лесного участка.

Граждане, юридические лица, которым предоставлено право использования лесов для заготовки пищевых лесных ресурсов и сбора лекарственных растений, должны применять способы и технологии, исключающие истощение имеющихся ресурсов.

Заготовка пищевых лесных ресурсов и сбор лекарственных растений могут ограничиваться в соответствии со статьей 27 Лесного кодекса Российской Федерации.

В районах, загрязненных радиоактивными веществами, заготовка пищевых лесных ресурсов и сбор лекарственных растений могут быть ограничены или запрещены в порядке, установленном законодательством Российской Федерации.

Гражданам запрещается осуществлять заготовку и сбор грибов и дикорастущих растений, виды которых занесены в Красную книгу Российской Федерации, красные книги субъектов Российской Федерации, а также грибов и дикорастущих растений, которые признаются наркотическими средствами в соответствии с Федеральным законом от 8 января 1998 года № 3-ФЗ "О наркотических средствах и психотропных веществах".

#### 2.4.1. Нормативы (ежегодные допустимые объемы) и параметры разрешенного использования лесов для заготовки пищевых лесных ресурсов и сбора лекарственных растений по их видам

Регламентом допускается заготовка пищевых лесных ресурсов и сбор лекарственных растений. При этом необходимо руководствоваться нижеприведенными требованиями.

Таблица 13

Параметры разрешенного использования лесов при заготовке пищевых лесных ресурсов и сборе лекарственных растений

№ п/п	Виды пищевых лесных ресурсов, лекарственных растений	Единица измерения	Ежегодный допустимый объем заготовки
1	2	3	4
Пищевые ресурсы			
1	Ягоды по видам		
	Клюква	тонн	
	Брусника	тонн	
	Черника	тонн	
	Земляника	тонн	
	Костяника	тонн	
	ИТОГО:	тонн	

№ п/п	Виды пищевых лесных ресурсов, лекарственных растений	Единица измерения	Ежегодный допустимый объем заготовки
1	2	3	4
2	Грибы		
	Белый гриб	га/тонн	4891/147,8
	Волнушка розовая	га/тонн	6711/671,1
	Груздь настоящий	га/тонн	8317/582,3
	Груздь черный	га/тонн	7238/723,8
	Масленок	га/тонн	2493/249,3
	Опенок	га/тонн	24557/3683,6
	Подберезовик	га/тонн	7167/501,7
	Подосиновик	га/тонн	5284/158,4
	Рыжик	га/тонн	5842/233,6
	Сыроежка	га/тонн	14863/1189,0
	ИТОГО:	га/тонн	87363/8140,6
3	Березовый сок	тыс.л	

Для определения грибных запасов использованы материалы специальных исследований научных и других учреждений. Грибные запасы определяются, как произведения урожайности их на грибоносную площадь. Урожайность с 1 га грибоносной площади по видам грибов принята согласно «Методике выявления дикорастущих сырьевых ресурсов при лесоустройстве».

При заготовке грибов запрещается вырывать грибы с грибницей, переворачивать мох и лесную подстилку, а также уничтожать старые грибы.

В таблице 13.1 приведены наиболее встречаемые виды грибов.

Таблица 13.1

Наиболее распространенные виды грибов, время и места сбора

Название грибов	Время сбора	Место сбора
Белый гриб	Июнь-сентябрь	В сосновых, еловых и березовых лесах
Рыжик	Август-сентябрь	В сосновых и еловых разреженных лесах
Сыроежка	Июнь- сентябрь	Во всех лесах, но больше в лиственных
Подберезовик	Июнь- сентябрь	Растет всюду, где есть береза
Подосиновик	Июль-сентябрь	В молодых осинниках и в смешанных лесах с примесью осины
Масленок	Июнь- сентябрь	В сосняках и мелких молодых сосняках (культурах)
Моховик	Июнь-сентябрь	В сосновых борах на тощих торфянисто-песчаных почвах
Опенок	Август-сентябрь	На пнях хвойных и лиственных пород, особенно ольхи
Лисичка	Июнь-сентябрь	Увлажненные места в березовых, хвойных и смешанных лесах
Груздь	Июль- сентябрь	В лиственных и смешанных лесах с подлеском из липы и лещины
Свинушка	Июнь- сентябрь	В хвойных и лиственных лесах по опушкам, вдоль лесных дорог, в парках
Волнушка	Июль- сентябрь	В смешанных и березовых лесах
Шампиньон	Июнь-сентябрь	В огородах, садах, на лугах, выгонах

При заготовке березового сока диаметр стволов на высоте груди должен составлять 20-24см. Подсочке подлежат насаждения I - II классов бонитета с полнотой 0,4-0,7 и наличием не менее 200 берез на 1 га. Подсочка березы нерентабельна при стволах менее 150 шт/га. Подсочка березы производится за 5-10 лет до рубки. Биологическая продолжительность сокодвижения колеблется от 27 до 35 дней, а период подсочки для использования сока в хозяйственных целях – от начала соковыделения до начала брожения – в среднем 15-20 дней.

В сырьевую базу не включаются:

- насаждения, произрастающие в сырых и мокрых типах леса;
- насаждения ослабленные;
- насаждения, исключенные из расчета главного пользования;
- насаждения в лесах зеленых зон и полезащитные насаждения;
- насаждения, в которых с момента проведения химических мероприятий борьбы с вредителями прошло менее 2 лет.

Таблица 13.2

Выход березового сока  
(т/га в чистых березовых насаждениях I и II класса бонитета)

Наименьший средний диаметр, с которого начинается подсочка	П о л н о т ы						
	1.0	0.9	0.8	0.7	0.6	0.5	0.4
20	45	41	37	34	31	29	27
	372	335	298	261	224	187	150
22	35	32	29	27	25	23	22
	289	260	231	202	173	144	115
24	25	23	22	20	18	17	17
	220	193	176	154	110	88	60

Примечание: в знаменателе дано минимальное число стволов на одном гектаре, подлежащих подсочке.

Определение запасов березового сока производится с использованием региональных нормативно-справочных таблиц.

Заготовка других видов пищевых ресурсов должна вестись способами, не ухудшающими состояние их зарослей. Запрещается вырывать растения с корнями, повреждать листья (вайи) и корневища.

Заготовка лекарственных растений допускается в объемах, обеспечивающих своевременное восстановление растений и воспроизводство запасов сырья (заготовка соцветий и надземных органов ("травы") однолетних растений проводится на одной заросли один раз в 2 года, надземных органов ("травы") многолетних растений - один раз в 4 - 6 лет, подземных органов большинства видов лекарственных растений - не чаще одного раза в 15 - 20 лет).

В таблице 13.3 приведены виды лекарственных растений, встречающиеся на территории лесничества, возможные для заготовки.

Таблица 13.3

Вид растения	Вид сырья	Главная порода, группа возраста, полнота, тип леса, ТЛУ, тип сенокоса, болота
1	2	3
Ландыш майский	Листья, цветы	Хвойные и лиственные насаждения
Зверобой продырявленный	Листья, цветы	Лиственные насаждения, поляны, суходол, сенокосы, опушки
Горец змеиный (змеевик)	Корневища	Хвойные насаждения, заболоченные и сырые сенокосы, болота
Кровохлебка	Корневища	Хвойные насаждения, заболоченные и сырые сенокосы
Вахта трехлистная	Листья	Сосновые и лиственные насаждения, заболоченные и сырые сенокосы, болота
Багульник болотный	Листья, однолетние побеги	Сосновые насаждения
Толокнянка	Листья	Хвойные насаждения
Брусника	Листья	Сосновые, еловые, лиственные насаждения
Таволга вязолистная (лабазник)	Листья	Хвойные и лиственные насаждения
Чемерица Лобеля	Корневища	Хвойные насаждения, заболоченные сенокосы
Плаун булавовидный	Споры	Хвойные насаждения
Лапчатка прямостоячая	Корневища	Вырубки, редины, прогалины, суходольные сенокосы
Земляника	Листья	Вырубки, редины, прогалины, суходольные сенокосы
Тысячелистник	Цветы	Вырубки, ягодниковые, разнотравные
Копытень европейский	Трава	Под пологом низко- и среднеполнотных насаждений всех возрастов, зеленомошно-ягодниковые типы леса
Чистотел	Трава	Под пологом низко- и среднеполнотных насаждений всех возрастов, разнотравные типы леса
Крапива двудомная	Трава	В понижениях рельефа, поймах рек, в

Вид растения	Вид сырья	Главная порода, группа возраста, полнота, тип леса, ТЛУ, тип сенокоса, болота
1	2	3
		высокотравных типах леса
Подорожник большой	Трава	Вдоль дорог, просек, пустыри, прогалины, редины
Черёда трехраздельная	Трава	В низкополнотных насаждениях, прогалины, пустыри
Полынь	Трава	Пустыри, прогалины, редины, низкополнотные насаждения
Вереск	Трава	В низкополнотных насаждениях, брусничные, ягодниковые типы леса

### 2.4.2. Сроки заготовки и сбора пищевых лесных ресурсов и лекарственных растений

Сроки заготовки дикорастущих плодов и ягод, орехов, грибов, лекарственных растений зависят от времени наступления массового созревания урожая.

### 2.4.3. Нормативы количества высверливаемых каналов при заготовке древесных соков в зависимости от диаметра ствола деревьев и класса бонитета насаждения

При заготовке древесных соков сверление канала производят на высоте 20 - 35 см от корневой шейки дерева. В тех случаях, когда на дереве делается два и больше подсочных отверстий, они располагаются на одной стороне ствола на расстоянии 8 - 15 см одно от другого с тем расчетом, чтобы сок стекал в один приемник.

Нормы нагрузки дерева, то есть количества высверливаемых в нем каналов приведены в таблице 13.4.

Таблица 13.4

Диаметр дерева на высоте груди, см	Количество каналов при подсочке	Примечание
20-22	1	За год до рубки разрешается подсочка деревьев с диаметром 16 см при следующих нормах нагрузки: 16 - 20 см - 1 канал 21 - 24 см - 2 канала 25 см и более - 3 канала
23-27	2	
28-32	3	
33 и более	3	

### 2.4.4. Заготовка папоротника-орляка

Съедобным побегом папоротника орляка считается целый, не поврежденный побег, на верхушке которого должно быть не более трех нераспустившихся листков – так называемый «тройничок». Основной сбор производится в период массового появления вай. Оптимальная высота побегов, пригодных к сбору – от 20-25 см до 30-40 см, в зависимости от района заготовки и условий местопрорастания. Побеги обламываются у самого основания. Сбору не подлежат вай, высота которых превышает 60см, и мелкие, низкорослые вай, с толщиной у основания менее 5 мм. Заготовка сырья папоротника орляка ведется на одном участке в течение 3-4 лет. Затем следует перерыв для восстановления заросли: при одноразовом (за сезон) сборе сырья – 2-3 года, двухразовый – 3-4 года.

### 2.4.5. Сроки разрешенного использования лесов для заготовки пищевых лесных ресурсов и сбора лекарственных растений

Конкретные сроки разрешенного использования устанавливаются в договоре аренды и проекте освоения лесов.

## 2.5. Нормативы, параметры и сроки разрешенного использования лесов для осуществления видов деятельности в сфере охотничьего хозяйства

Устанавливаются исходя их требований ст.25, 36 Лесного кодекса РФ.

Специальных обследований по выявлению численности охотничьих животных, наличие и качеству охотничьих угодий в лесничестве не проводилось, в связи с чем ежегодные допустимые объемы изъятия охотничьих ресурсов регламентом не устанавливаются.

На момент составления лесохозяйственного регламента на территории Красноуфимского лесничества официально зарегистрированных охотничьих хозяйств не было.

Допускается осуществление видов деятельности в сфере охотничьего хозяйства на всей территории лесничества, за исключением лесопарковых зон и зеленых зон.

### **Бонитировка типов охотничьих угодий**

Качественная оценка отдельных видов охотничьих угодий по отношению к определенным видам охотничьих угодий по отношению к определенным видам охотничьей фауны (бонитировка) производится в зависимости от их кормовых и защитных свойств.

Согласно бонитировке угодий определяется оптимальная численность охотничьей фауны, к которой должно стремиться в своей деятельности охотничье хозяйство.

По своей производительности охотничьи угодья делятся на пять бонитетов.

Высокая численность (плотность) отдельных видов промысловых животных в хозяйстве приносит значительный вред лесным насаждениям, лесным культурам, животноводству.

Охотничье хозяйство в результате этого вступает в противоречие с лесным и сельским хозяйством. В то же время при недостаточной численности не используются потенциальные возможности угодий. Для предотвращения этих противоречий устанавливается оптимальная, или хозяйственно допустимая емкость угодий и оптимальная плотность животных.

Таблица 13.5

Шкала оптимальной численности основных охотничьих животных на 1000 га охотничьих угодий, голов

Виды охотничьих животных	Бонитет				
	I	II	III	IV	V
Лось	6 и более	4	3	2	1
Кабан	16 и более	10	8	4	2
Косуля	80 и более	60	40	10	3
Заяц-беляк	120	95	40	25	5
Заяц-русак	80	50	30	15	2
Глухарь	100	65	40	10	2
Тетерев	200	150	100	15	5

### **Биотехническое значение лесохозяйственных работ**

Защитные и гнездовые условия охотничьих угодий в значительной степени зависят от деятельности в них человека. Они могут быть улучшены, если при заготовительных и лесовосстановительных работах будут учитываться интересы охотничьего хозяйства. В связи с этим рекомендуется:

1. При сплошных рубках сохранять отдельные куртины деревьев, кустов, а также небольшие участки леса для укрытия в них животных.
2. Рубки ухода и санитарные рубки проводить во второй половине лета и осенью, когда размножение большинства животных заканчивается.
3. При рубках ухода сохранять подлесок, отдельные дуплистые деревья для гнездования лесных птиц.
4. Порубочные остатки на лесосеках главного пользования и неликвидную древесину при рубках ухода укладывать в кучи для увеличения гнездопригодности угодий в весенне-летнее время и увеличения запасов древесно-веточного корма зимой.
5. Оставление остатков некошенных трав (некосы) в местах сосредоточения охотфауны.

## ***Рекомендации по проведению биотехнических мероприятий***

Для улучшения кормовой базы немаловажное значение имеют кормовые поля. Под закладку кормовых полей целесообразно использовать непригодные для хозяйственных нужд небольшие (0,5-1,0 га) участки прогалин, кварталные просеки, берега лесных болот и др., которые должны размещаться по всей территории хозяйства с соответствующим подбором культур, среди которых заслуживают особого внимания такие, как картофель, репа, кормовая капуста, а из зерновых – смесь овса, вики и гороха, кукурузы, рожь раннего посева, люцерна, красный клевер, бобы, многолетний люпин. Из других травянистых растений для кормовых полей лучшими являются гречиха, тимофеевка, кормовая морковь, салат и др. Кормовые поля с рекомендуемыми культурами охотно посещаются зайцами, кабанями в течение всего весенне-летнего периода.

На каждом поле следует выращивать хотя бы по 2-3 культуры. Это разнообразие на одной площади привлекает больше видов промысловых животных и при этом увеличивается срок кормежки, благодаря разному сроку созревания культур. С лечебной целью для животных полезно высевать вдоль кормовых полей по опушкам, на пустырях разные виды полыни.

Подкормка является направленным улучшением кормовых угодий для охотничьих животных. Она должна проводиться круглогодично, а особенно зимой, когда создаются наиболее трудные условия питания животных. Все дикие животные, особенно копытные, в разной степени ощущают недостаток кормов. Если лось, сравнительно хорошо приспособлен к использованию однообразных зимних кормов, то дикие кабаны, особенно зимой, когда бывают гололеды или лежит глубокий снег, тощат, обессиливают и гибнут, тем более, если предшествующий летний период отличался недостатком полноценных кормов.

Подкормка животных производится обычно двумя способами: свободным и на кормовых площадках.

При свободном способе корм в виде немолоченных снопов, древесных веников подвешивают на разной высоте к стволам деревьев.

На кормовых площадках корм для животных (снопы немолоченного овса, клевера, древесные веники или мягкое сено, морковь, свеклу и картофель) закладывают в специальные кормушки разнообразной конструкции. Кормовые площадки выбирают в изреженном чистом лесу, лучше вблизи загущенного ремизного участка. К площадкам должен быть хороший подъезд для доставки кормов. Кормушки, независимо от их конструкции и форм, должны, по возможности, меньше пугать животных и не выделяться на общем фоне местности.

На кормовых площадках для подкормки кабанов не делают специальных сооружений. Корм на них (кукурузу, свеклу, картофель) раскладывают в определенных местах небольшими кучами по земле. Здесь кабаны его легко находят и добывают даже из-под снега.

Наилучшим кормом для подкормки животных, да и для грызунов являются веники из однолетних побегов (вместе с листьями таких пород, как береза, ива, рябина).

Заготавливать веники следует с конца мая до 15-20 июня. Резать веники лучше в солнечную погоду, во второй половине дня, когда в листьях бывает наибольшее количество питательных веществ.

Веники желательно вязать из нескольких пород. Особенно охотно звери поедают веники, которые во время сушки несколько раз опрыскивались 5-6% раствором пищевой соли.

Для зимней подкормки лосей и зайцев следует также использовать метод сваливания деревьев. В порядке главных или санитарных рубок желательно планировать вырубку осины и разных ив, кору и почки которых особенно охотно поедают звери.

Осину лучше рубить в конце сентября – начале октября, а при необходимости – зимой. Иву лучше рубить в конце зимы, когда на деревьях хорошо сформировались и формируются почки.

Большое значение в активизации пищеварительных процессов, в содействии и лучшему питанию животных имеет также обыкновенная соль – лизунец, для чего необходимо устраивать искусственные солонцы. Куски такой соли закладывают в специально выдолбленные гнезда на больших пнях высотой не менее 50 см или в вырубленное дупло в стволе врубленной осины или просто укладывают между стволом и боковой веткой.

Для устройства солонцов не следует брать пни свежесрубленных деревьев, лучше выбирать уже потрухлевшие, которые хорошо впитывают влажную соль. Для солонцов «на пнях» следует отдавать предпочтение сосне.

Оправдывают себя солонцы в виде столбиков с выдолбленной сердцевинкой и отверстиями в стенках.

Звери охотно посещают солонцы, заложенные далеко от пешеходных и проезжих путей. Соль следует заправлять в солонцы так, чтобы звери не имели возможности ее грызть, а только лизали, ибо при избыточном употреблении соли может быть отравление животных.

В деле привлечения и удержания промысловых животных на территории угодий одну из основных

ролей играют водопои. Особенно потребность в воде испытывают самки животных в период кормления малышей.

Территория лесничества водопоями обеспечена в достаточном количестве в виде озер, небольших пересыхающих болот, речек и ручьев.

В таблице 13.6 приводятся объемы мероприятий биотехнического характера, необходимые для ведения охоты.

Таблица 13.6

Параметры разрешенного использования лесов при ведении охотничьего хозяйства

ри вед ени и охо тни чье го хоз яйс тва  № п/п	Виды мероприятий	Ед. измер.	Норма на 1000 га угодий	Ежегодный объем мероприятий
1	2	3	4	5
1.	Устройство солонцов:			
	для лося	шт.	1	377
	для зайца	шт.	10	3770
2.	Закладка кормовых полей для кабана	шт	1	377
3.	Устройство галечников и порхалищ	шт.	10	3770
4.	Установка аншлагов, запрещающих охоту	шт	10	3770

Солонцы для лосей создаются для избавления животных от минерального голодания и должны функционировать круглый год. Особенно они важны в конце зимы и весной. Солонцы закладываются одновременно с подкормкой из подрубленного осинника. Рекомендуемая форма солонца – «корыто». Примерный расход соли на 1 солонец-30кг в год.

Подкормочные площадки для кабана создаются в зимний период, из расчета 2-3 кг кормов на одну голову в день: 1-2кг картофеля и 1кг концентрированных кормов. В качестве концентрата используются – желуди, овес, крапивные веники и т.д. Основным условием обитания кабана является повышенная ремизность угодий, создаваемая за счет густого хвойного подроста, подлеска. Площадки посещаются только в том случае, если зверь может подойти к ним во время кормежки и поблизости имеется надежное укрытие в виде зарослей.

Места подкормки для зайца – беляка создаются в виде подрубки осины и клеверного сена.

Порхалища представляют собой небольшие скопления мелкого песка или пылеватой земли, в которых купаются птицы. На одно порхалище используется одно ведро мелкого песка и 0,5 ведра золы.

Подкормочные площадки для птиц устраиваются в зимних условиях путем выкладки подкормки в снопах (овес, ячмень, рожь, клевер).

Помимо биотехнических мероприятий предусматривается следующий комплекс мероприятий:

-запрещение рубок главного пользования в местах обитания кабана;

-запрещение выпаса животных в наиболее ценных гнездовых угодьях;

-ограничение работ в лесу, в местах гнездования боровой дичи, в период со второй декады апреля до половины июня.

В заключение следует напомнить строгий закон охотничьего хозяйства – возле кормушек, солонцов или водоемов добывать зверей ни в коем случае нельзя. Сочетание интересов лесного и охотничьего хозяйства лесоводы могут превратить в реальную силу, позволяющую более плотно использовать биологическую продуктивность леса.

## **2.6. Нормативы, параметры и сроки разрешенного использования лесов для ведения сельского хозяйства**

### **2.6.1. Сведения о площадях сельскохозяйственных угодий, земель, на которых возможно сенокосение, выпас сельскохозяйственных животных, пчеловодство, северное оленеводство, выращивание сельскохозяйственных культур и иной сельскохозяйственной деятельности, рыбоводство, а также соответствующие нормативы (допустимые объемы)**

Использование лесов для ведения сельского хозяйства обусловлено целевым назначением земель на которых они располагаются, на землях лесного фонда оно допускается только при условии совместимости с интересами лесного хозяйства, регламентируется ст. 38 ЛК РФ, при этом, сельскохозяйственным производством признается совокупность видов экономической деятельности не только по выращиванию, но и производству и переработке сельскохозяйственной продукции, сырья и продовольствия (ст. 4 ФЗ от 29.12.2006 г. №264-ФЗ «О развитии сельского хозяйства»).

К сельскохозяйственному производству обычно относят только первичную переработку сельскохозяйственного сырья. Промышленная переработка уже не может считаться сельскохозяйственным производством.

С этой целью частью 2 статьи 38 ЛК РФ на лесных участках, предоставленных для ведения сельского хозяйства, допускается возведение только временных построек (ульев, изгородей, навесов и т. д.).

Данная норма не позволяет осуществлять в рамках использования лесов для ведения сельского хозяйства промышленную переработку сельскохозяйственной продукции, а нередко и ее первичную переработку.

При необходимости строительства объектов капитального строительства сельскохозяйственному товаропроизводителю потребуется использовать леса не только для целей ведения сельского хозяйства, но и для переработки лесных ресурсов (ст. 46 ЛК РФ).

Продукция, полученная при использовании лесов для ведения сельского хозяйства, может считаться одновременно своеобразным лесным ресурсом.

Пользование лесов для ведения сельского хозяйства в Красноуфимского лесничества осуществляется:

- гражданами, в том числе ведущими крестьянские (фермерские) хозяйства, личные подсобные хозяйства, занимающимися садоводством, животноводством, огородничеством;
- хозяйственными товариществами и обществами, производственными кооперативами, государственными и муниципальными унитарными предприятиями, иными коммерческими организациями;
- некоммерческими организациями, в том числе потребительскими кооперативами, религиозными организациями;
- казачьими обществами.

Для ведения сельского хозяйства в установленном порядке лесные участки могут быть предоставлены в постоянное (бессрочное) пользование, аренду или безвозмездное срочное пользование. Такие лесные участки могут быть обременены сервитутами.

Правила использования лесов для ведения сельского хозяйства устанавливаются Приказом Федерального агентства лесного хозяйства 05.12.2011 № 509 «Об утверждении Правил использования лесов для ведения сельского хозяйства».



В названных Правилах содержатся общие положения, распространяющие свое действие на любое использование лесов для ведения сельского хозяйства, и специальные требования, определяющие особенности осуществления в лесах отдельных видов сельскохозяйственной деятельности.

### **Сенокосение**

Для сенокосения могут использоваться нелесные земли, а также необлесившиеся лесосеки, прогалины и другие, не покрытые лесной растительностью земли, до проведения на них лесовосстановления. В отдельных случаях для сенокосения могут использоваться пригодные для этой цели участки малоценных насаждений, не намеченные под реконструкцию.

При классификации сенокосов определяют:

- ❖ тип сенокоса (заливной, суходольный, заболоченный), естественный он или улучшенный;
- ❖ степень зарастания древесно-кустарниковой растительностью;
- ❖ факторы, ухудшающие условия заготовки сена, основные виды травостоя, его проективное покрытие, густоту, урожайность, качество.

Если площадь сенокосов занята древесно-кустарниковой растительностью более, чем на 20%, его считают заросшим; если покрыта кочками более, чем на 20% - кочковатым; сенокосы улучшенные – участки с естественными или сеянными травами, где возможна механизированная уборка травостоя.

Оценка урожайности сена: 10 и более ц/га – хорошая, 6-9 ц/га – средняя, 1-5 ц/га – плохая.

### **Учет угодий для выпаса скота**

Выпас скота разрешается во всех лесах, за исключением лесов, расположенных на особо охраняемых природных территориях, водоохранных зонах, выполняющих функции защиты природных и иных объектов, ценных лесах и ОЗУ.

Пастьба скота запрещается:

- на участках лесных культур до достижения ими высоты, исключающей возможность повреждения вершин растений скотом ( 1.5 – 2.0 м);
- на лесосеменных, еловых, ивовых, тополевых и орехоплодовых плантациях;
- на участках с мерами содействия естественному возобновлению;
  - в молодняках и насаждениях до достижения ими высоты, исключающей повреждения вершин скотом (1.5-2.0 м.);
  - на не покрытых лесной растительностью землях, назначаемых под естественное возобновление хвойных и твердолиственных пород;
  - на землях подверженных водной и ветровой эрозии.

Владельцы сельскохозяйственных животных обеспечивают:

- огораживание скотопрогонов или пастбища во избежание потрав лесных культур, питомников, молодняков естественного происхождения и других ценных участков леса;
- выпас сельскохозяйственных животных пастухом (за исключением выпаса на огороженных участках или на привязи).

Пастьба коз разрешается исключительно на предварительно огороженных владельцами сельскохозяйственных животных лесных участках или на привязи.

### **Категории пастбищ и их кормовая продуктивность**

При таксации пастбищ указывают проективное покрытие, основные виды травостоя, его густоту, преобладающие виды растений и их качество, используя региональные шкалы. При их отсутствии можно пользоваться следующими придержками:

- хорошие угодья – участки улучшенные и заливные с преобладанием (60% и более) бобово-злаковых компонентов; проективное покрытие травостоя – 60% и более;
  - плохие угодья – участки естественные с преобладанием (60% и более) грубостебельных трав (крупные осоки, тростник, ситник); проективное покрытие других растительных компонентов до 50%.
- с проектируемыми мероприятиями по содействию естественному лесовозобновлению и лесовосстановлению хвойными и твердолиственными породами;
- с легкоразмываемыми и развеиваемыми почвами.

Примерные сезонные нормы выпаса скота на 1 голову (га)

Лиственные леса с преобладанием березы полнотой 0,5-0,6	2
Чистые березняки полнотой 0,5	1,5
Остальные насаждения, пригодные для выпаса (на 1 голову крупного рогатого скота или 7 овец)	4-5
На вырубках, свободных от кустарников и подроста	0,75

Для выращивания сельскохозяйственных культур и иной сельскохозяйственной деятельности используются нелесные земли, а также необлесившиеся лесосеки, прогалины и другие, не покрытые

лесной растительностью земли до проведения на них лесовосстановления.

По учету лесного фонда на 01.01.2016 г. в лесничестве учтено 7462,0 га сенокосов. Качество сенокосов невысокое. Общая урожайность сенокосных угодий составляет 5406,0 тонн при средней урожайности 7 ц/га.

На лесных участках, используемых для выращивания сельскохозяйственных культур и иной сельскохозяйственной деятельности, химические и биологические препараты применяются в соответствии с Федеральным законом от 19 июля 1997 г. № 109-ФЗ «О безопасном обращении с пестицидами и агрохимикатами».

Сведения о площадях сельскохозяйственных угодий, земель, на которых возможно сенокосение, выпас сельскохозяйственных животных приведены в таблице 15.

Одним из самых доходных видов побочного пользования является пчеловодство. Базой для его развития служат как естественные медоносы, так и некоторые виды сельскохозяйственных культур. Кроме того большими медоносными ресурсами обладает лесное разнотравье. Исходя из этого лесоустройством была определена возможность содержания более 20000 пчелосемей и получения 600 тонн товарного меда, при среднем сборе меда с одной пчелосемьи – 120 кг, из которых 90 кг идет на собственные нужды и 30 кг – товарный мед. Однако, учитывая разбросанность кормовой базы по территории лесничества, лесоустройством рекомендовалось содержание одной пасеки в Красноуфимском участке Пригородного участкового лесничества на 50 пчелосемей с выходом 1,0-1,2 тонн товарного меда.

Таблица 14

Нормативы разрешенного использования лесов  
для ведения сельского хозяйства

№ п/п	Виды пользования	Единица измерения	Ежегодный допустимый объем
1	2	3	4
1.	Использование пашни	га	270
2.	Сенокосение	га/тонн	7520/5406
3.	Выпас сельскохозяйственных животных	га/голов	
	а) в лесу (0,4 га на 1 голову)	га/голов	78621
	б) на выгонах, пастбищах (0,2 га на 1 голову)	га/голов	
4.	Пчеловодство		
	а) медоносы:		
	липа	га	
	травы	га	
	б) медопродуктивность:		
	липа	кг/га	
	травы	кг/га	1,0-1,2
в) возможное к содержанию количество пчелосемей	количество пчелосемей	50	
5.	Северное оленеводство	га/тонн	
6.	Выращивание сельскохозяйственных культур	га	
7.	Иная сельскохозяйственная деятельность		

На территории Красноуфимского лесничества ведение сельского хозяйства осуществляется:

Наименование лесопользователя	Местоположение участка (участковые лесничества, номера кварталов и выделов)	Площадь
ИП Ягуткин Андрей Александрович	Ключевское (урочище СПК "Уфимский") кв. 11 (выдела 11, 12, 13, 15-17), 16 (выдела 1, 3, 6-20, 22), 17 (выдела 25)	103,9

**2.6.2. Параметры разрешенного использования лесов для ведения сельского хозяйства**

Регламент допускает использование территории эксплуатационных и защитных лесов

лесничества для ведения сельского хозяйства в соответствии с требованиями, приведенными в предыдущем разделе.

Ведение сельского хозяйства не допускается:

- леса, расположенные в водоохраных зонах (допускается сенокошение и пчеловодство);
- леса, расположенные в прибрежных защитных полосах (распашка земель, выпас сельскохозяйственных животных и организация для них летних лагерей, ванн);
- лесопарковые зоны;
- зеленые зоны (допускается сенокошение и пчеловодство, а также возведение изгородей в целях сенокошения и пчеловодства).
- на заповедных лесных участках;
- на особо защитных участках лесов, за исключением заповедных лесных участков (допускается сенокошение и пчеловодство);

## **2.7. Нормативы, параметры и сроки разрешенного использования лесов для осуществления научно-исследовательской и образовательной деятельности**

Ведение на лесных участках научно-исследовательской и образовательной деятельности может осуществляться государственным учреждением, муниципальным учреждением на праве постоянного (бессрочного) пользования, другими научными, образовательными организациями – на условиях аренды. Виды научно-исследовательской и образовательной деятельности, ее параметры и объемы определяются договором на право использования соответствующего лесного участка и проектом освоения лесов.

При осуществлении использования лесов для научно-исследовательской деятельности, образовательной деятельности не допускается (п. 9 Приказа от 23.12.2011 г. № 548):

- повреждение лесных насаждений, растительного покрова и почв за пределами предоставленного лесного участка;
- захламление предоставленного лесного участка и территории за его пределами строительным и бытовым мусором, отходами древесины, иными видами отходов;
- загрязнение площади предоставленного лесного участка и территории за его пределами химическими и радиоактивными веществами.

Земли, нарушенные при использовании лесов для научно-исследовательской деятельности, образовательной деятельности, подлежат рекультивации в срок не более 1 года после завершения работ.

На участках с нарушенным почвенным покровом при угрозе развития эрозии почвы должна проводиться рекультивация земель с посевом трав и (или) посадкой деревьев и кустарников на склонах.

В зеленых зонах, лесопарковых зонах не допускается применение токсичных химических препаратов при выполнении работ по уходу за лесами и воспроизводству лесов.

## **2.8. Нормативы, параметры и сроки разрешенного использования лесов для осуществления рекреационной деятельности**

Рекреационная деятельность рассматривается Лесным кодексом РФ как деятельность, имеющая отношение к организации отдыха, туризма, физкультурно-оздоровительной и спортивной деятельности. Особенности организации рекреационной деятельности изложены в Правилах использования лесов для осуществления рекреационной деятельности, утвержденных Приказом Федерального агентства лесного хозяйства от 21.02.2012 г. № 62.

При осуществлении рекреационной деятельности предоставляются лесные участки, но без изъятия лесных ресурсов. В соответствии с пунктом 32 приказа Приказа Федерального агентства лесного хозяйства от 14 декабря 2010 г. № 485 не допускается на этих участках размещение объектов капитального строительства, возможно возведение временных построек на них. Благоустройство территории предусматривает устройство простейших форм ландшафтной архитектуры применительно к местным условиям. Мероприятия по благоустройству следует осуществлять, не нарушая естественных условий среды, сохраняя природный комплекс в возможно более совершенной форме и максимально обеспечивая различные формы отдыха.

В целях организации отдыха, туризма, физкультурно-оздоровительной и спортивной деятельности лица, на лесных участках, могут организовываться туристические станции, туристические тропы и трассы, проведение культурно-массовых мероприятий, пешеходные, велосипедные и лыжные прогулки, конные прогулки (верхом и/или на повозках), занятия изобразительным искусством, познавательные и экологические экскурсии, спортивные соревнования по отдельным видам спорта, специфика которых соответствует проведению соревнований в лесу, физкультурно-спортивные фестивали и тренировочные сборы, а также другие виды рекреационной деятельности.

При определении размеров лесных участков, выделяемых для осуществления рекреационной деятельности, необходимо руководствоваться оптимальной рекреационной нагрузкой на лесные экосистемы при соблюдении условий ненанесения ущерба лесным насаждениям и окружающей среде.

### **2.8.1. Нормативы использования лесов для осуществления рекреационной деятельности**

Лесоустройством к лесам рекреационного назначения отнесены леса зеленых зон лесничества. Лесопарковая часть предназначена для массового отдыха и оздоровления окружающей среды. Лесное хозяйство здесь должно быть направлено на выращивание здоровых, долговечных, разнообразных по составу насаждений, обладающих высокими эстетическими и санитарно-гигиеническими свойствами.

Зона активного отдыха выделена в Пригородном участковом лесничестве Красноуфимском участке в кварталах 70,105,112; в Нижне – Саранинском участковом лесничестве Нижне – Саранинском участке в кварталах 44,56,57.

Ландшафтная таксация была выполнена в зоне активного отдыха на территории бывшего Красноуфимского лесхоза. Установлено 3 класса эстетической оценки насаждений, проведена оценка санитарно-гигиенического состояния участков, определены классы устойчивости насаждений с учетом динамики роста, состояния отдельных деревьев и уплотнения почвы, состояния подроста, подлеска и травяного покрова.

Ст.11 ЛК РФ гарантирует право граждан свободно и бесплатно пребывать в лесах. Часть 3 ст.41 ЛК РФ требует сохранения природных ландшафтов, объектов животного мира, растительного мира, водных объектов, поэтому при выделении и охране зон активного отдыха требуются знания рекреационных нагрузок. Для этих целей применяется шкала стадий рекреационной дигрессии.

Таблица 14.1

Шкала дигрессии лесной среды (по данным ВО «Леспроект»)

Характеристика участка	Класс дигрессии
Признаков нарушений лесной среды нет, рост и развитие деревьев и кустарников нормальное, механические повреждения отсутствуют, подрост и подлесок жизнеспособные, моховой и травяной покров характерны для данного типа леса, подстилка пружинистая и не нарушена. Регулирование рекреации не требуется.	I
Незначительные изменения лесной среды и ухудшение роста и развития деревьев и кустарников, единичные механические повреждения, подрост разновозрастный жизнеспособный, подлесок жизнеспособный, средней густоты, имеют до 20% поврежденных и усохших экземпляров. Покрытые мхом до 20% площади, травяной покров до 50%, нарушение подстилки незначительное, почва и подстилка слегка уплотнены, слегка нарушены, отдельные корни деревьев обнажены, вытоптано до минерализованной части почвы не более 5% площади. Требуется незначительное регулирование рекреации.	II
Значительное изменение лесной среды, рост и развитие деревьев ослабленные, до 10% стволов с механическими повреждениями, подрост и подлесок угнетены, средней густоты или редкий (21-50% поврежденных или усохших экземпляров). Подстилка и почва значительно уплотнены, довольно много обнаженных корней деревьев. Вытоптано до минерализованной части почвы 6-40% площадей. Требуется значительное регулирование рекреации.	III
Сильно нарушена лесная среда, древостой куртинного типа, деревья значительно угнетены, 11-20% стволов с механическими повреждениями, подрост и подлесок жизнеспособные (сохранился преимущественно в куртинах), редкий или отсутствует, поврежденных или усохших экземпляров более 50%. Мхи отсутствуют. Проективное покрытие травяного покрова 40-60%. Много обнаженных корней деревьев. Подстилка на открытых местах отсутствует, вытоптано до минерализованной части почвы 40-60% площади. Требуется строгий режим рекреации.	IV
Лесная среда деградирована, древостой изрежен, куртинного типа, деревья сильно ослаблены или усыхают, более 20% с механическими повреждениями. Подрост, подлесок, мхи, подстилка отсутствуют. Корни большинства деревьев обнажены и повреждены, вытоптано до минерализованной части почвы более 60% площади. Рекреация не допускается.	V

Таблица 14.2

Шкала рекреационной оценки участка (по данным ВО «Леспроект»)

Характеристика участка	Балл
Участок имеет наилучшие показатели по состоянию древесно-кустарниковой растительности, напочвенного покрова и других элементов. Передвижение удобно во всех направлениях. Возможно использование для отдыха без проведения мероприятий по благоустройству территории.	I
Участок имеет хорошие показатели по состоянию древесно-кустарниковой растительности, напочвенному покрову. Передвижение ограничено по некоторым направлениям. Возможно использование для отдыха после проведения незначительных мероприятий по благоустройству территории.	II
Участок имеет больше плохих показателей, чем хороших, по состоянию древесно-кустарниковой растительности, напочвенному покрову и другим элементам. Передвижение затруднено во всех направлениях. Для организации отдыха необходимо проведение мероприятий, требующих значительных капитальных затрат по благоустройству территории.	III

## 2.8.2. Перечень кварталов и (или) частей кварталов зоны рекреационной деятельности

Лесохозяйственный регламент предусматривает осуществление рекреационной деятельности в Красноуфимского лесничества на всей территории. Перечень кварталов по участковым лесничествам приведен в таблице 3.

## 2.8.3. Функциональное зонирование территории зоны рекреационной деятельности

Таблица 14.3

Функциональное зонирование территории зоны рекреационной деятельности

Наименование мероприятий	Функциональные зоны зеленой зоны				
	Активного отдыха	Прогулочная	Фаунистического покоя	Полосы леса вдоль рекреационных маршрутов	Остальная территория
1	2	3	4	5	6
<b>1. Лесохозяйственные мероприятия</b>					
Рубки ухода и выборочные санитарные рубки	+		-	+	+
Сплошные санитарные рубки	+	+	+	+	+
Прочие рубки	+	+	+	+	+
Рубки переформирования	+	+	-	+	+
Рубки обновления	+	+	-	+	+
Лесные культуры	+	+	-	+	+
<b>2. Биотехнические мероприятия</b>					
Улучшение кормовых, гнездо-пригодных и защитных свойств угодий	+	+	+	+	+
Подкормка животных в тяжелые периоды года	+	+	+	+	+
Снижение числа хищников и конкурирующих видов	-	-	-	-	+
Ослабление вредного воздействия человека	+	+	-	+	+
<b>3. Благоустройство территории</b>					
Места отдыха	+	+	-	+	-
Дороги, наглядная агитация	+	+	-	+	+
Указатели	+	+	+	+	+
Источники питьевой воды	+	+	+	+	+
<b>4. Лесопользование</b>					
Рубка спелых и перестойных насаждений	-	-	-	-	-
Лесовосстановительные рубки	-	-	-	-	+
Сенокосение	+	+	-	+	+
Пастьба скота	-	-	-	-	-
Сбор ягод и грибов	+	+	-	+	+
Заготовка орехов	+	+	-	+	+

По функциональному зонированию рекреационные зоны подразделяются на следующие:

1. интенсивного пользования;
2. умеренного пользования;
3. концентрированного отдыха;
4. резерватная;
5. заказник;

6. строгого режима;
7. хозяйственная.

Необходим систематический контроль за соблюдением допустимых рекреационных нагрузок и, в случаях их превышения и невозможности сокращения, создание «отвлекающих объектов» (местные достопримечательности, новые водоемы, видовые точки, дендрологические садики и т.д.), обеспечивающих отток отдыхающих. Участки для организации массового отдыха следует подбирать в наиболее устойчивых к рекреационным нагрузкам насаждениях, а малоустойчивые к ним локализовать от интенсивной посещаемости, обходя их при трассировке прогулочных дорог и туристических маршрутов, закрывая вход в их пределы шлагбаумами и предупредительными аншлагами или густыми живыми изгородями. Прогулочные дороги и тропы, проложенные по легким песчаным почвам, должны обеспечиваться твердым покрытием или деревянными настилами. Определяя пункты размещения мест массового отдыха, следует предусмотреть возможность перемены их территориального размещения через 5-7 лет для восстановления лесного природного комплекса на участках, где ранее в течение указанного срока они располагались (создавать места-дубли).

При размещении элементов благоустройства в природе необходимо придерживаться следующих условий:

- скамьи и столы располагаются в тенистых, защищенных от ветра местах;
- беседки лучше располагать там, откуда открываются красивые виды, пейзажи;
- места для костров располагаются так, чтобы не повредить стоящие вблизи деревья и кустарники;
- все элементы благоустройства должны быть выкрашены красками, гармонирующими с окружающей средой.

#### **2.8.4. Параметры и сроки разрешенного использования лесов для осуществления рекреационной деятельности**

Параметры и сроки разрешенного использования лесов для осуществления рекреационной деятельности устанавливаются для конкретной территории в правоустанавливающих документах и проектах освоения лесов после проведения дополнительных обследований.

#### **2.9. Нормативы, параметры и сроки разрешенного использования лесов для создания лесных плантаций и их эксплуатации**

Создание лесных плантаций и их эксплуатация представляют собой предпринимательскую деятельность, связанную с выращиванием лесных насаждений определенных целевых пород. К лесным насаждениям определенных пород (целевых) относятся лесные насаждения искусственного происхождения, за счет которых обеспечивается получение древесины с заданными характеристиками. Лесные плантации могут создаваться на землях лесного фонда и землях иных категорий (не покрытые лесной растительностью и нелесные земли). На лесных плантациях проведение рубок лесных насаждений и осуществление подсорочки лесных насаждений допускается без ограничений (ст.42 ЛК РФ).

В соответствии с пунктом 30 Приказа Федерального агентства лесного хозяйства от 14 декабря 2010 г. № 485, использование лесов, расположенных в водоохранных зонах, лесов, выполняющих функции защиты природных и иных объектов, ценных лесов и лесов, расположенных на особо защитных участках лесов, в целях создания лесных плантаций не допускается.

Специальные обследования технического проектирования лесных плантаций в лесничестве не проводились.

Закладка плантаций новогодних елей, а также плантаций для других целей возможна в каждом участковом лесничестве в эксплуатационных лесах.

#### **2.10. Нормативы, параметры и сроки разрешенного использования лесов для выращивания лесных плодовых, ягодных, декоративных растений и лекарственных растений**

Выращивание лесных плодовых, ягодных, декоративных растений, лекарственных растений (ст.39 ЛК РФ) представляет собой предпринимательскую деятельность, связанную с получением плодов,

декоративных растений, лекарственных растений и подобных лесных ресурсов. На лесных участках, используемых для выращивания, допускается размещение временных построек.

Для выращивания лесных плодовых, ягодных декоративных растений, лекарственных растений используют, в первую очередь, нелесные земли из состава земель лесного фонда, а также необлесившиеся лесосеки, прогалины и другие, не покрытые лесной растительностью земли, на которых невозможно естественное возобновление леса до посадки на них лесных культур; земли, подлежащие рекультивации (выработанные торфяники и др.).

Для выращивания лесных плодовых, ягодных, декоративных, лекарственных растений под пологом леса могут использоваться участки малоценных насаждений, не намеченные под реконструкцию.

Порядок использования лесов для выполнения работ по выращиванию лесных плодовых, ягодных, декоративных растений и лекарственных растений утвержден Приказом Федерального агентства лесного хозяйства РФ от 05.12.2011 № 510.

Использование лесных участков, на которых встречаются виды растений, занесенных в Красную книгу РФ, Красные книги субъектов РФ, для выращивания лесных плодовых, ягодных, декоративных растений, лекарственных растений запрещается в соответствии со статьей 59 ЛК РФ.

В соответствии с пунктом 30 Приказа Федерального агентства лесного хозяйства от 14 декабря 2010 г. № 485, использование лесов, расположенных в водоохранных зонах, лесов, выполняющих функции защиты природных и иных объектов, ценных лесов и лесов, расположенных на особо защитных участках лесов, в целях создания лесных плантаций не допускается.

Использование лесов для выращивания лесных плодовых, ягодных, декоративных растений и лекарственных растений возможно в каждом участковом лесничестве Красноуфимского лесничества.

### **2.10.1. Нормативы, параметры и сроки разрешенного использования лесов для выращивания посадочного материала лесных растений (саженцев, сеянцев)**

Выращивание посадочного материала лесных растений (саженцев, сеянцев) (ст.39.1 ЛК РФ) представляет собой предпринимательскую деятельность, осуществляемую в целях воспроизводства лесов и лесоразведения, лесные участки государственным учреждениям, муниципальным учреждениям предоставляются в постоянное (бессрочное) пользование, другим лицам - в аренду.

Использование лесов для выращивания посадочного материала лесных растений (саженцев, сеянцев) осуществляется в соответствии с лесохозяйственным регламентом лесничества или лесопарка.

Граждане, юридические лица, которые используют леса в порядке, предусмотренном статьей 25 Лесного кодекса Российской Федерации, приобретают право собственности на древесину и иные добытые лесные ресурсы в соответствии с гражданским законодательством.

Использование лесов для выращивания посадочного материала лесных растений (саженцев, сеянцев) может ограничиваться в соответствии со статьей 27 Лесного кодекса Российской Федерации.

Для выращивания посадочного материала лесных растений (саженцев, сеянцев) используют, в первую очередь, не покрытые лесом земли из состава земель лесного фонда, а также необлесившиеся лесосеки, прогалины и другие, не покрытые лесной растительностью, земли иных категорий, на которых располагаются леса.

Для выращивания посадочного материала лесных растений (саженцев, сеянцев) используются улучшенные и сортовые семена лесных растений или, если такие семена отсутствуют, нормальные семена лесных растений.

Для выращивания посадочного материала лесных растений (саженцев, сеянцев) не допускается применение нерайонированных семян лесных растений, а также семян лесных растений, посевные и иные качества которых не проверены.

Запрещается использование лесных участков, на которых встречаются виды растений, занесенные в Красную книгу Российской Федерации, красные книги субъектов Российской Федерации (ст.59 ЛК РФ).



## **2.11. Нормативы, параметры и сроки разрешенного использования лесов для выполнения работ по геологическому изучению недр, для разработки месторождений полезных ископаемых**

При использовании лесов для выполнения работ по геологическому изучению недр, для разработки месторождений полезных ископаемых на землях лесного фонда допускается строительство, реконструкция и эксплуатация объектов, не связанных с созданием лесной инфраструктуры, в соответствии со ст.21 Лесного кодекса РФ.

Строительство, реконструкция и эксплуатация объектов, не связанных с созданием лесной инфраструктуры, на землях иных категорий, на которых расположены леса, допускаются в случаях, определенных другими федеральными законами в соответствии с целевым назначением этих земель.

В целях размещения объектов, связанных с выполнением работ по геологическому изучению недр, разработкой месторождений полезных ископаемых, используются, прежде всего, нелесные земли, а при отсутствии на лесном участке таких земель - участки невозобновившихся вырубок, гарей, пустырей, прогалины, а также площади, на которых произрастают низкополнотные и наименее ценные лесные насаждения.

Использование иных лесных участков для указанных целей допускается в случае отсутствия других вариантов возможного размещения объектов, связанных с выполнением работ по геологическому изучению недр, разработкой месторождений полезных ископаемых.

Допускается использование лесных участков расположенных в зеленых зонах для разработки месторождений полезных ископаемых, в отношении которых лицензии на пользование недрами получены до дня введения в действие Лесного кодекса Российской Федерации, на срок, не превышающий срока действия таких лицензий.

Запрещается разработка месторождений полезных ископаемых в лесопарковых зонах.

Правовой режим лесов, расположенных в водоохранных зонах, лесов, расположенных в запретных полосах вдоль водных объектов, допускает размещение объектов, связанных с выполнением работ по геологическому изучению и разработкой месторождений углеводородного сырья.

Для выполнения работ по геологическому изучению недр, для разработки месторождений полезных ископаемых лесные участки, находящиеся в государственной или муниципальной собственности, предоставляются в аренду (часть 2 ст. 43 ЛК РФ), за исключением случаев, когда выполнение работ по геологическому изучению недр на землях лесного фонда допускается на основании разрешений органов государственной власти, органов местного самоуправления в пределах их полномочий, без предоставления лесного участка, если выполнение таких работ не влечет за собой проведение рубок лесных насаждений, строительство объектов капитального строительства.

Договор аренды лесного участка для выполнения работ по геологическому изучению недр и разработки месторождений полезных ископаемых заключается на срок от 1 года до 49 лет и не требует проведения аукциона (часть 3 ст.72 и часть 3 ст.74 ЛК РФ).

Указанные сроки аренды лесных участков определялись с учетом требований законодательства о недрах.

В статье 10 Закона РФ от 21.02.1992 №2395-1 устанавливается, что участки недр предоставляются в пользование на определенный срок:

- для геологического изучения – на срок до 5 лет;
- для добычи полезных ископаемых – на срок отработки месторождения полезных ископаемых, исчисляемый исходя из технико-экономического обоснования разработки месторождения полезных ископаемых, обеспечивающего рациональное использование и охрану недр;
- для добычи подземных вод – на срок до 25 лет;
- для добычи полезных ископаемых на основании предоставления краткосрочного права пользования участками недр при досрочном прекращении права пользования участками недр – на срок до 1 года

Срок пользования участком недр продлевается по инициативе пользователя недр в случае необходимости завершения поисков и оценки или разработки месторождения полезных ископаемых либо выполнения ликвидационных мероприятий при условии отсутствия нарушений условий лицензии со стороны данного пользователя недр.

В тех случаях, когда пользователи недр предполагают осуществлять заготовку древесины, они

обязаны оформить ее в порядке, предусмотренном ст.29 ЛК РФ. Для этого лесной участок может предоставляться одновременно для использования в разных целях (часть 2 ст.24 Лесного кодекса РФ).

Порядок использования лесов для выполнения работ по геологическому изучению недр, для разработки месторождений полезных ископаемых утвержден Приказом Федерального агентства лесного хозяйства РФ от 27.12.2010 № 515.

В данном нормативном правовом акте установлена процедура выдачи разрешения на проведение работ без предоставления лесного участка.

В целях обеспечения безопасности граждан и создания необходимых условий для эксплуатации объектов, связанных с выполнением работ по геологическому изучению недр и разработкой месторождений полезных ископаемых, в том числе в охранных зонах указанных объектов, осуществляется использование лесов для проведения выборочных рубок и сплошных рубок деревьев, кустарников, лиан без предоставления лесных участков.

Обустройство объектов, связанных с выполнением работ по геологическому изучению недр, разработкой месторождений полезных ископаемых, должно исключать развитие эрозионных процессов на занятой и прилегающей территории.

При осуществлении использования лесов в целях выполнения работ по геологическому изучению недр, разработки месторождений полезных ископаемых не допускается:

- валка деревьев и расчистка лесных участков от древесной растительности с помощью бульдозеров, захламление древесными остатками приграничных полос и опушек, повреждение стволов и скелетных корней опушечных деревьев, хранение свежесрубленной древесины в лесу в летний период без специальных мер защиты;
- затопление и длительное подтопление лесных насаждений;
- повреждение лесных насаждений, растительного покрова и почв за пределами предоставленного лесного участка;
- захламление лесов строительными, промышленными, древесными, бытовыми и иными отходами, мусором;
- загрязнение площади предоставленного лесного участка и территории за его пределами химическими и радиоактивными веществами;
- проезд транспортных средств и иных механизмов по произвольным, неустановленным маршрутам, в том числе за пределами предоставленного лесного участка.

## **2.12 Нормативы, параметры и сроки разрешенного использования лесов для строительства и эксплуатации водохранилищ и иных искусственных водных объектов, а также гидротехнических сооружений, морских портов, морских терминалов, речных портов, причалов**

Использование лесов для строительства и эксплуатации водохранилищ, иных искусственных водных объектов, а также гидротехнических сооружений, морских портов, морских терминалов, речных портов, причалов осуществляются в соответствии со ст.44 ЛК РФ.

В лесах водоохраных зон, в запретных полосах лесов, расположенных вдоль водных объектов допускается размещение гидротехнических сооружений.

В лесопарковых зонах и зеленых зонах не допускается строительство и эксплуатация водохранилищ, иных искусственных водных объектов за исключением строительства и эксплуатации гидротехнических сооружений.

Лесные участки используются для строительства и эксплуатации водохранилищ, иных искусственных водных объектов, а также гидротехнических сооружений, морских портов, морских терминалов, речных портов, причалов в соответствии с водным законодательством.

Ст. 1 Водного кодекса РФ под водным объектом предлагает понимать природный или искусственный водоем, водоток либо иной объект, постоянное или временное сосредоточение вод в котором имеет характерные формы и признаки водного режима.

Разновидностями искусственных водных объектов ст. 5 Водного кодекса РФ провозглашает, в частности, водохранилища, пруды и каналы.

Водоохранилища и пруды в лесном хозяйстве создаются и эксплуатируются главным образом на малых и средних реках, а также ручьях для усиления их лесопропускной способности, водоснабжения

лесозаготовительного и иного производства.

Каналы в лесном хозяйстве в основном создаются и эксплуатируются в целях осушения, орошения, обводнения и т. д. В отдельных случаях могут создаваться и эксплуатироваться лесосплавные каналы.

Для тех же целей создаются и эксплуатируются гидротехнические сооружения, к которым в соответствии со ст. 3 Федерального закона от 21.07.1997 № 117-ФЗ «О безопасности гидротехнических сооружений» относятся плотины, здания гидроэлектростанций, водосбросные, водоспускные и водовыпускные сооружения, туннели, каналы, насосные станции, судоходные шлюзы, судоподъемники; сооружения, предназначенные для защиты от наводнений, разрушений берегов и дна водохранилищ, рек; сооружения (дамбы), ограждающие хранилища жидких отходов промышленных и сельскохозяйственных организаций; устройства от размывов на каналах, а также другие сооружения, здания, устройства и иные объекты, предназначенные для использования водных ресурсов и предотвращения негативного воздействия вод и жидких отходов, за исключением объектов централизованных систем горячего водоснабжения, холодного водоснабжения и (или) водоотведения, предусмотренных Федеральным законом от 7 декабря 2011 года № 416-ФЗ "О водоснабжении и водоотведении".

ЛК РФ предусматривает также возможность использования лесов для строительства и эксплуатации морских портов, морских терминалов, речных портов, причалов.

Если исходить из пункта 1 ст. 9 Кодекса торгового мореплавания РФ, в которой дается определение морским портам, то под морским портом, следует понимать совокупность объектов инфраструктуры морского порта, расположенных на специально отведенных территориях и акваториях и предназначенных для обслуживания судов, используемых в целях торгового мореплавания, комплексного обслуживания судов рыбопромыслового флота, обслуживания пассажиров, осуществления операций с грузами, в том числе для их перевалки, и других услуг, обычно оказываемых в морском порту, а также взаимодействия с другими видами транспорта.

Предусмотрено, что использование лесов для строительства и эксплуатации водохранилищ, иных искусственных водных объектов, а также гидротехнических сооружений, морских портов, морских терминалов, речных портов, причалов осуществляется в соответствии со ст. 21 ЛК РФ, или указывается, что данный вид использования может быть связан со строительством, реконструкцией и эксплуатацией объектов, не связанных с созданием лесной инфраструктуры.

В частях 1 и 2 ст. 21 ЛК РФ указано, что на землях лесного фонда, а также на землях других категорий, на которых расположены леса, допускается строительство, реконструкция и эксплуатация объектов, не связанных с созданием лесной инфраструктуры для использования водохранилищ и иных искусственных водных объектов, а также гидротехнических сооружений и морских портов, морских терминалов, речных портов, причалов.

При использовании лесов в указанных целях допускаются выборочные рубки и сплошные рубки деревьев, кустарников, лиан, в том числе в охранных и санитарно-защитных зонах, предназначенных для обеспечения безопасности граждан и создания необходимых условий для эксплуатации соответствующих объектов (часть 5 ст. 21 ЛК РФ).

В соответствии с частью 6 ст. 21 ЛК РФ земли, которые использовались для строительства, реконструкции и эксплуатации гидротехнических сооружений, не связанных с созданием лесной инфраструктуры, подлежат рекультивации,

Часть 4 ст. 21 ЛК РФ, указывающая, что гидротехнические сооружения подлежат консервации или ликвидации в соответствии с водным законодательством, можно расценить как норму, реализующую требования части ст. 44 ЛК РФ о том, что лесные участки используются для строительства и эксплуатации водохранилищ и иных искусственных водных объектов, а также гидротехнических сооружений и морских портов, морских терминалов, речных портов, причалов в соответствии с водным законодательством.

Рассматриваемое использование лесов относится к видам, которые осуществляются без изъятия лесных ресурсов, но невозможны без предоставления лесных участков (части 2 и 3 ст. 44 ЛК РФ).

Вместе с тем необходимо учитывать, что, помимо лесного участка, для строительства и эксплуатации водохранилищ и иных искусственных водных объектов, а также гидротехнических сооружений и морских портов, морских терминалов, речных портов, причалов может потребоваться и предоставление в пользование водного объекта.

Согласно части 2 ст. 11 Водного кодекса на основании решений о предоставлении водных объектов в пользование, если иное не предусмотрено частью 3 указанной статьи, водные объекты, находящиеся в

федеральной собственности, собственности субъектов Российской Федерации, собственности муниципальных образований, предоставляются в пользование, в том числе, для строительства причалов, судоподъемных и судоремонтных сооружений; строительства гидротехнических сооружений, мостов, а также подводных и подземных переходов, трубопроводов, подводных линий связи, других линейных объектов, если такое строительство связано с изменением дна и берегов водных объектов.

Правила подготовки и принятия решения о предоставлении водного объекта в пользование утверждены Постановлением Правительства РФ от 30.12.2006 № 844.

Лесные участки, находящиеся в государственной или муниципальной собственности, для строительства и эксплуатации водохранилищ и иных искусственных водных объектов, а также гидротехнических сооружений, морских портов, морских терминалов, речных портов, причалов могут предоставляться в постоянное (бессрочное) пользование, аренду или безвозмездное срочное пользование. Кроме того, такие лесные участки также могут быть обременены сервитутами.

В соответствии с частью 3 ст. 72 и частью 3 ст. 74 ЛК РФ указанные лесные участки для названных целей предоставляются в аренду на срок от одного года до сорока девяти лет без проведения аукционов на основании решений органов государственной власти или органов местного самоуправления.

Право собственности на древесину, полученную от рассматриваемого использования лесов, расположенных на землях лесного фонда, принадлежит Российской Федерации (часть 2 ст. 20 ЛК РФ).

Специальные обследования по проектированию строительства и эксплуатации водохранилищ и иных искусственных водных объектов, а также гидротехнических сооружений и речных портов в лесничестве не проводились.

### **2.13 Нормативы, параметры и сроки использования лесов для строительства, реконструкции, эксплуатации линий электропередач, линий связи, дорог, трубопроводов и других линейных объектов**

Использование лесов для строительства, реконструкции и эксплуатации линий электропередач, линий связи, дорог, трубопроводов и других линейных объектов (далее – линейные объекты) регламентируется ст.45 ЛК РФ.

- В лесах водоохраных зон, в запретных полосах лесов, расположенных вдоль водных объектов запрещается размещение объектов капитального строительства, за исключением линейных объектов.

- В лесопарковых и зеленых зонах не допускается размещение объектов капитального строительства.

- В зеленых зонах допускается размещение линий связи, линий электропередачи, подземных трубопроводов.

Для размещения линейных сооружений допускается прорубка полос шириной не более 25 м, определенной в соответствии с требованиями технических (строительных) регламентов.

Имеющиеся в лесном фонде дороги можно подразделить на лесные дороги и дороги общего пользования. Лесные дороги относятся к объектам лесной инфраструктуры (см. ст.13 ЛК РФ и раздел 1), а автомобильные и железные дороги общего пользования – к объектам, не связанным с созданием лесной инфраструктуры (см. ст.21 ЛК РФ).

Линии электропередачи, линии связи, трубопроводы и иные линейные объекты считаются объектами, не связанными с созданием лесной инфраструктуры.

При строительстве, реконструкции и эксплуатации линейных объектов, не связанных с созданием лесной инфраструктуры, допускаются выборочные рубки и сплошные рубки деревьев, кустарников, лиан, в том числе в охранных и санитарно-защитных зонах, предназначенные для обеспечения безопасности граждан и создания необходимых условий для эксплуатации соответствующих объектов (часть 5 ст.21 ЛК РФ).

Если при использовании лесов для строительства, реконструкции и эксплуатации объектов, не связанных с созданием лесной инфраструктуры, потребуется заготовка древесины и иных лесных ресурсов, использование осуществляется одновременно для нескольких целей в соответствии с частью 2 ст.25 ЛК РФ.

При предоставлении гражданам и юридическим лицам лесных участков, находящихся в государственной или муниципальной собственности, для строительства линий электропередачи, линий

связи, трубопроводов, дорог и других линейных объектов применяются правила не только лесного, но и земельного, и гражданского законодательства.

Сроки разрешенного использования лесов для строительства, реконструкции, эксплуатации линий электропередач, линий связи, дорог, трубопроводов и других линейных объектов определяются в соответствии со сроками действия, указанными в документах:

а) актах выбора земельных участков, согласованных на региональном уровне в соответствии с действующим законодательством;

б) утвержденной проектной документацией на строительство объектов;

Проектная документация в обязательном порядке должна содержать разделы или проекты по охране окружающей среды и рекультивации нарушенных земель.

В целях обеспечения безопасности граждан и создания необходимых условий для эксплуатации линий электропередачи, линий связи, дорог, трубопроводов и других линейных объектов, в том числе в охранных зонах указанных линейных объектов, осуществляется использование лесов для вырубki деревьев, кустарников и лиан без предоставления лесных участков.

В охранных зонах линий электропередачи и линий связи, других объектов электросетевого хозяйства и сооружений связи допускается вырубka насаждений, а также уничтожение химическим или комбинированным способом деревьев и кустарников, произрастающих на просеках, которые приводят к нарушению безопасной работы линейных объектов.

По всей ширине охранных зон линейных объектов на участках с нарушенным почвенным покровом при угрозе развития эрозии должна проводиться рекультивация земель с посевом трав и (или) посадкой кустарников на склонах.

В охранных зонах линий электропередачи и линий связи (за исключением кабельных линий) в целях снижения ущерба лесам и окружающей среде должны создаваться компенсационные посадки деревьев и кустарников высотой, не приводящей к нарушению безопасной работы линейных объектов.

Осуществление строительства, реконструкции и эксплуатации линейных объектов должно исключать развитие эрозионных процессов на занятой и прилегающей территории.

При использовании лесов в целях строительства, реконструкции и эксплуатации автомобильных и железных дорог исключаются случаи, вызывающие нарушение поверхностного и внутрпочвенного стока вод, затопление или заболачивание лесных участков вдоль дорог.

На лесных участках, предоставленных в пользование в целях строительства линейных объектов, рубка лесных насаждений осуществляется в соответствии с проектом освоения лесов.

Допускается периодическая расчистка трасс линий электропередачи и связи от древесной и кустарниковой растительности путем ее вырубki. Отдельные деревья или группы деревьев, растущие вне просеки и угрожающие падением на провода или опоры линий электропередачи и связи, должны своевременно вырубаться. В опушках леса, примыкающих к линиям электропередачи или линиям связи (охранных зонах), в обязательном порядке убираются зависшие деревья.

## **2.14. Нормативы, параметры и сроки разрешенного использования лесов для переработки древесины и иных лесных ресурсов**

Нормативы, параметры и сроки использования лесов для переработки древесины и иных лесных ресурсов определяются на основании Правил использования лесов для переработки древесины и иных лесных ресурсов, утвержденных приказом Министерства природных ресурсов и экологии Российской Федерации от 01.12.2014 г. № 528.

Использование лесных участков для переработки древесины и иных лесных ресурсов регламентируется ст.46 ЛК РФ и осуществляется в соответствии с Лесным планом Свердловской области и лесохозяйственным регламентом.

На лесных участках, предоставленных в аренду для переработки древесины и иных лесных ресурсов, создается лесоперерабатывающая инфраструктура (объекты переработки заготовленной древесины, биоэнергетические объекты и др.).

В целях размещения объектов лесоперерабатывающей инфраструктуры используются, прежде всего, нелесные земли, а при отсутствии на лесном участке таких земель – участки не возобновившихся вырубok, гарей, пустырей, прогалин, а также площади, на которых произрастают низкополнотные и наименее ценные лесные насаждения.

Не допускается размещение объектов лесоперерабатывающей инфраструктуры в защитных лесах и на особо защитных участках лесов.

Строительство, реконструкция и эксплуатация объектов, не связанных с созданием лесной инфраструктуры при использовании лесов для переработки древесины и иных лесных ресурсов может осуществляться только в соответствии с проектом освоения лесов.

## **2.15. Нормативы, параметры и сроки использования лесов для религиозной деятельности**

Леса могут использоваться религиозными организациями для осуществления религиозной деятельности в соответствии со ст. 47 ЛК РФ и Федеральным законом от 26 сентября 1997 года №125-ФЗ «О свободе совести и о религиозных объединениях».

На лесных участках, предоставленных для осуществления религиозной деятельности, допускается возведение зданий, строений, сооружений религиозного и благотворительного назначения (часть 2 ст. 47 ЛК РФ).

Рассматриваемое использование лесов осуществляется с предоставлением лесных участков, но без изъятия лесных ресурсов.

Заготовка и сбор лесных ресурсов, ведение сельского хозяйства и иная подобная деятельность могут осуществляться религиозными организациями на предоставленных им лесных участках в соответствии с иными статьями ЛК РФ.

Субъектами использования лесов для осуществления религиозной деятельности и соответственно субъектами имущественных прав на соответствующие лесные участки провозглашаются религиозные организации.

В соответствии со статьей 8 Федерального закона от 26.09.1997 № 125-ФЗ религиозной организацией признается добровольное объединение граждан Российской Федерации, иных лиц, постоянно и на законных основаниях проживающих на территории Российской Федерации, образованное в целях совместного исповедания и распространения веры и в установленном законом порядке зарегистрированное в качестве юридического лица.

Религиозным объединениям, не имеющим статуса юридического лица, а также религиозным группам и их участникам предоставление лесов для использования в религиозных целях не предусматривается.

Религиозные организации подлежат государственной регистрации в соответствии с Федеральным законом от 08.08.2001 № 129-ФЗ (с учетом установленного законодательством о свободе совести и свободе вероисповедания порядка государственной регистрации религиозных организаций).

Часть 3 ст. 47 ЛК РФ предписывает лесные участки, находящиеся в государственной или муниципальной собственности, предоставлять религиозным организациям в безвозмездное пользование для осуществления религиозной деятельности.

Строительство объектов религиозной деятельности возможно на территории всех участковых лесничеств.

Сроки разрешенного использования лесов для строительства объектов религиозной деятельности, определяются в соответствии со сроками действия, указанными в документах:

- а) актах выбора земельных участков, согласованных на региональном уровне в соответствии с действующим законодательством;
- б) утвержденной проектной документации на строительство объектов религиозной деятельности;

## **2.16. Требования к охране, защите и воспроизводству лесов**

### **2.16.1. Нормативы и требования по охране лесов от пожаров, загрязнения и иного негативного воздействия**

Охрана лесов от пожаров, загрязнения и иного негативного воздействия должна осуществляться в соответствии с Правилами пожарной безопасности в лесах, утвержденными Постановлением Правительства Российской Федерации от 30 июня 2007 г. № 417.

Меры пожарной безопасности в лесах включают в себя:

Предупреждение лесных пожаров (противопожарное обустройство лесов и обеспечение средствами предупреждения и тушения лесных пожаров);

мониторинг пожарной опасности в лесах и лесных пожаров;  
разработка и утверждение планов тушения лесных пожаров;  
иные меры пожарной безопасности в лесах.

Приведенные выше меры пожарной безопасности в лесах осуществляются в зависимости от целевого назначения лесов, показателей природной пожарной опасности лесов и показателей пожарной опасности в лесах по условиям погоды.

План тушения лесных пожаров, который ежегодно разрабатывается и утверждается органами государственной власти субъектов Российской Федерации (ст. 83 ЛК РФ), устанавливает (ст. 53.3 ЛК РФ):

1) перечень и состав лесопожарных формирований, пожарной техники и оборудования, противопожарного снаряжения и инвентаря, иных средств предупреждения и тушения лесных пожаров на соответствующей территории, порядок привлечения и использования таких средств в соответствии с уровнем пожарной опасности в лесах;

2) перечень сил и средств подразделений пожарной охраны и аварийно-спасательных формирований, которые могут быть привлечены в установленном порядке к тушению лесных пожаров, и порядок привлечения таких сил и средств в соответствии с уровнем пожарной опасности в лесах;

3) мероприятия по координации работ, связанных с тушением лесных пожаров;

4) меры по созданию резерва пожарной техники и оборудования, противопожарного снаряжения и инвентаря, транспортных средств и горюче-смазочных материалов;

5) иные мероприятия.

План разрабатывается по форме, утвержденной Постановлением Правительства Российской Федерации от 17 мая 2011 г. № 377. Методические указания по заполнению такой формы определяются Федеральным агентством лесного хозяйства.

Сводный план тушения лесных пожаров на территории субъекта Российской Федерации утверждается высшим должностным лицом субъекта Российской Федерации (губернатором Свердловской области) по согласованию с федеральным Агентством лесного хозяйства.

Согласно п.1 ст. 12 (подпункт 14) Федерального закона № 99-ФЗ «О лицензировании отдельных видов деятельности» от 4.05.2011 г. (подпункт 14 в ред. Федерального закона от 14.10.2014 № 307-ФЗ) деятельность по тушению лесных пожаров не подлежит лицензированию.

Под лесным пожаром понимается пожар, распространяющийся по лесной площади (ГОСТ 17.6.1.01-83), либо стихийное (неуправляемое) распространение огня в лесу на покрытых и не покрытых площадях, землях лесного фонда (ОСТ 56-103-98).

Лесные пожары разделяют на верховые и низовые пожары. Верховым пожаром считается лесной пожар, охватывающий полог леса (древостоя). Низовой пожар - это лесной пожар, распространяющийся по лесной подстилке, опад и нижним ярусам лесной растительности (древостоя), подлеску и подросту.

ГОСТ 17.6.1.01-83, кроме того, выделяет повальный, ландшафтный, валежный и торфяной пожары.

Повальным пожаром считается лесной пожар, охватывающий все компоненты лесного биогеоценоза.

Ландшафтный пожар - это лесной пожар, охватывающий различные компоненты географического ландшафта.

Под валежным пожаром понимается низовой пожар, при котором основным горючим материалом является древесина, расположенная на поверхности почвы.

Торфяной лесной пожар - это лесной пожар, при котором горит торфяной слой заболоченных и болотных почв.

В специальной литературе основной категорией при оценке пожарной опасности (расчете пожарного риска) является горимость лесов, под которой понимается величина, определяемая отношением суммарной площади лесных пожаров ко всей лесной площади (ГОСТ 17.6.1.01-83).

Под пожарной опасностью в лесу понимается возможность возникновения и (или) развития лесного пожара.

Класс пожарной опасности лесных участков, представляющий собой относительную оценку степени пожарной опасности лесных участков по условиям возникновения в них пожаров и возможной их интенсивности (ГОСТ 17.6.1.01-83), определяется по степени возможности возникновения пожара на

конкретных лесных участках с учетом лесорастительных условий (типа леса), его природных и других особенностей, а также условий погоды в соответствии с приказом Федерального Агентства лесного хозяйства от 05.06.2011г. «Об утверждении классификации природной пожарной опасности лесов и классификации пожарной опасности в лесах в зависимости от условий погоды».

При этом различают пять классов пожарной опасности в лесах.

Таблица 14.4

Классификация природной пожарной опасности лесов

Класс природной пожарной опасности лесов	Объект загорания (характерные типы леса, вырубок, лесных насаждений и безлесных пространств)	Наиболее вероятные виды пожаров, условия и продолжительность периода их возможного возникновения и распространения
1	2	3
I (природная пожарная опасность - очень высокая)	Хвойные молодняки. Места сплошных рубок лишайниковые, вересковые, вейниковые и другие типы вырубков по суходолам (особенно захламленные). Сосняки лишайниковые и вересковые. Расстроенные, отмирающие и сильно поврежденные древостои (сухостой, участки бурелома и ветровала, недорубы), места сплошных рубок с оставлением отдельных деревьев, выборочных рубок высокой и очень высокой интенсивности, захламленные гари.	В течение всего пожароопасного сезона возможны низовые пожары, а на участках с наличием древостоя - верховые. На вейниковых и других травяных типах вырубков по суходолу особенно значительна пожарная опасность весной, а в некоторых районах и осенью.
II (природная пожарная опасность - высокая)	Сосняки-брусничники, особенно с наличием соснового подроста или подлеска из можжевельника выше средней густоты. Лиственничники кедрово-стланниковые.	Низовые пожары возможны в течение всего пожароопасного сезона; верховые – в периоды пожарных максимумов (периоды, в течение которых число лесных пожаров или площадь, охваченная огнем, превышает средние многолетние значения для данного района).
III (природная пожарная опасность - средняя)	Сосняки-кисличники и черничники, лиственничники-брусничники, кедровники всех типов, кроме приручейных и сфагновых, ельники-брусничники и кисличники.	Низовые и верховые пожары возможны в период летнего максимума, а в кедровниках, кроме того, в периоды весеннего и особенно осеннего максимумов.
IV (природная пожарная опасность - слабая)	Места сплошных рубок таволговых и долгомошниковых типов (особенно захламленные). Сосняки, лиственничники и лесные насаждения лиственных древесных пород в условиях травяных типов леса. Сосняки и ельники сложные, липняковые, лещиновые, дубняковые, ельники-черничники, сосняки сфагновые и долгомошники, кедровники приручейные и сфагновые, березняки-брусничники, кисличники, черничники и сфагновые, осинники-кисличники и черничники, мари.	Возникновение пожаров (в первую очередь низовых) возможно в травяных типах леса и на таволговых вырубках в периоды весеннего и осеннего пожарных максимумов; в остальных типах леса и на долгомошниковых вырубках - в периоды летнего максимума.
V (природная пожарная опасность - отсутствует)	Ельники, березняки и осинники долгомошники, ельники сфагновые и прирученные. Ольшаники всех типов.	Возникновение пожара возможно только при особо неблагоприятных условиях (длительная засуха).

Примечание: Пожарная опасность устанавливается на класс выше:

для хвойных лесных насаждений, строение которых или другие особенности способствуют переходу низового пожара в верховой (густой высокий подрост хвойных древесных пород, вертикальная сомкнутость полога крон деревьев и кустарников, значительная захламленность и т.п.);

для небольших лесных участков на суходолах, окруженных лесными насаждениями повышенной природной пожарной опасности;

для лесных участков, примыкающих к автомобильным дорогам общего пользования и к железным дорогам.

Кедровники с наличием густого подроста или разновозрастные с вертикальной сомкнутостью полога относятся ко II классу пожарной опасности.



Классификация природной пожарной опасности в лесах  
в зависимости от условий погоды

Класс пожарной опасности в лесах	Величина комплексного показателя	Степень пожарной опасности
I	0 ... 300	Отсутствует
II	301 ... 1000	Малая
III	1001 ... 4000	Средняя
IV	4001 ... 10000	Высокая
V	Более 10000	Чрезвычайная

Примечание:

Классификация пожарной опасности в лесах по условиям погоды определяет степень вероятности (возможности) возникновения и распространения лесных пожаров на соответствующей территории в зависимости от метеорологических условий, влияющих на пожарную опасность лесов. Для целей классификации (оценки) применяется комплексный показатель, характеризующий метеорологические (погодные) условия.

В зависимости от величины комплексного показателя устанавливается класс пожарной опасности в лесах по условиям погоды.

Комплексный показатель определяется ежедневно по состоянию на 12 - 14 часов.

Формула расчета класса природной пожарной опасности в лесах по условиям погоды определяется как сумма произведения температуры воздуха ( $t^\circ$ ) на разность температур воздуха и точки росы ( $\text{эта}$ ) за  $n$  дней без дождя (считая день выпадения более 3 мм осадков первым (1) днем бездождевого периода):

$$КП = \sum_{n} [t^\circ (t^\circ - \text{эта})]$$

Большинство пожаров возникает в сосновых насаждениях, расположенных непосредственно около городов, вокруг озер, водохранилищ, в зонах наиболее посещаемых населением. Охраной лесов от пожаров считается охрана, направленная на предотвращение, своевременное обнаружение и ликвидацию лесного пожара (ГОСТ 17.6.1.01-83), комплекс ежегодно проводимых мероприятий, в том числе и профилактических, направленных на предупреждение, снижение пожарной опасности, своевременное обнаружение и ликвидацию лесных пожаров (ОСТ 56-103-98).

Охрана лесов от пожаров включает в себя обеспечение оперативного обнаружения и тушения лесных пожаров силами наземной и авиационной охраны лесов, материально-техническое оснащение лесопожарных служб, проведение предупредительных (профилактических) противопожарных мероприятий, создание системы мониторинга лесных пожаров и т. п.

Как правило, охрана лесов от пожаров осуществляется одним из трех основных способов:

наземная охрана (обнаружение и тушение пожаров наземными силами и средствами);

наземная охрана от пожаров в сочетании с авиапатрулированием (обнаружение пожаров с помощью авиации, тушение - наземными силами и средствами);

авиационная охрана (обнаружение пожаров с помощью авиации, доставка сил и средств пожаротушения с помощью авиации).

Далее в таблице приводятся нормативы для организации охраны лесов от пожаров.

Нормативы размещения и планирования рабочих мест и участков при охране лесов от пожаров

№ п/п	Показатели	Нормативы (оптимальные значения)
1	2	3
1.	<b>Общие нормативы</b>	
1.1	Лесопожарное районирование лесного фонда:	
	- районы наземной охраны - районы наземной охраны с авиатрулированием	Обнаружение и тушение пожаров проводится наземными силами и средствами Обнаружение пожаров с помощью авиации, тушение - наземными силами и средствами
1.2	Оценка участков лесного фонда по степени пожарной опасности	
	- высокая - средняя - низкая	По условиям местопроизрастания - 1 - 2 классы, по условиям погоды - 4 - 5 классы 3 класс (в обоих случаях) По условиям местопроизрастания - 4 - 5 классы, по условиям погоды - 1 - 2 классы
1.3	Период фактической горимости лесов (период пожароопасной погоды)	Дни со 2 - 5 классами пожарной опасности по условиям погоды
1.4	Определение фактической продолжительности пожароопасного сезона по конкретному лесхозу (лесничеству)	Сход и образование снежного покрова. Максимальная и средняя продолжительность периода фактической горимости лесов за 10 и более лет. Степень пожарной опасности погоды по местным шкалам - крайние и средние даты наступления и окончания 2 класса пожарной опасности погоды
1.5	Относительная горимость лесов	Частное от деления среднегодовой площади пожаров на площадь лесного фонда
1.6	Размеры лесных пожаров: - крупные	Площадь более 25 га в зоне наземной охраны лесов, более 200 га в зоне авиационной охраны лесов
	- учитываемые	Загорание на территории лесного фонда любой площади
1.7	Интенсивность пожара - низкая - средняя - высокая	Высота пламени 0.5 м и менее Высота пламени - 6 - 1.0 м Более 1.0 м
	<b>2. Нормативы противопожарной планировки лесов в районах наземной охраны</b>	
2.1	Планировка крупных пожароопасных массивов хвойных пород	Разделение на крупные замкнутые блоки площадью от 2 до 12 тыс. га (в зависимости от степени их пожарной опасности и интенсивности лесного хозяйства) противопожарными естественными или искусственными барьерами и разрывами, служащими преградой для распространения верховых и низовых пожаров, а также опорными линиями при локализации действующих пожаров. На них устраивают дороги, имеющие выход в общую дорожную сеть.
2.2	Выбор естественных противопожарных барьеров на территории лесных массивов	Большие озера и реки с широкими затопляемыми долинами, участки леса с преобладанием лиственных пород (не менее 7 единиц по составу), не покрытые лесом и горючим материалом участки
2.3	Выбор искусственных противопожарных барьеров и разрывов	Трассы железных и автомобильных дорог, линий электропередач, трубопроводов и т.п., по обеим сторонам которых по возможности создают полосы лиственного древостоя шириной 50-60 м. Общая ширина барьера-120-150 м. По внешним, обращенным к лесу сторонам лиственных полос создают минполосы шириной 1.4 м, а в случаях, если лиственные полосы прилегают к участкам, отнесенным к 1 и 2 классам пожарной опасности, - две минполосы на расстоянии 5-10 м одна от другой. Территория хвойных насаждений, где невозможно создание лиственных полос (по лесоводственным причинам), систематически очищается на полосах шириной 120- 150 м с каждой стороны разрыва от горючих материалов (древесного хлама, хвойного подроста, пожароопасного подростка, нижних сучьев хвойных деревьев до высоты 1.5-2.0 м и т.п.). Такие полосы, из хвойного леса, отграничивают от прилегающего леса и разделяют в продольном направлении через каждые 20-30 м минполосами шириной 1.4 м. Общая ширина таких основных заслонов (вместе с шириной разрыва или дороги)-260-320 м.

ЛЕСОХОЗЯЙСТВЕННЫЙ РЕГЛАМЕНТ КРАСНОУФИМСКОЕ ЛЕСНИЧЕСТВА

№ п/п	Показатели	Нормативы (оптимальные значения)	
1	2	3	
2.4	Устройство дополнительных противопожарных барьеров и разрывов	В случае, если недостаточно барьеров, указанных в п.п. 2.2 и 2.3, для создания замкнутого кольца вокруг блока устраивают искусственные разрывы с дорогами на них и листовными полосами по обеим сторонам	
2.5	Планировка более ценных лесных массивов хвойных пород с повышенной опасностью загорания, размещенных в зонах ведения лесного хозяйства средней интенсивности	Крупные блоки и массивы площадью 2-12 тыс. га (см.п.2.1), в свою очередь, разделяют на средние, по величине, замкнутые блоки площадью от 400 до 1600га с помощью барьеров (разрывов, заслонов от огня) в порядке, изложенном в п.п. 2.2-2.4. При этом листовные полосы по обеим сторонам дорог широкого пользования (железных, шоссейных) создают (силами их владельцев) шириной 30-50 м, а вдоль других разрывов, в т.ч. и кварталных просек, шириной 10-15 м с каждой стороны. В особо ценных массивах (при отсутствии возможности создания листовных полос) в прилегающих к разрыву хвойных древостоях на полосах шириной 100 м с каждой стороны производят очистку от горючих материалов и прокладывают продольные минполосы через каждые 20-30 м, как это указано в п.2.3. Ширина таких внутренних (дополнительных) заслонов из листовных пород должна составлять 60-100 м, из хвойных пород-200 м, вдоль просек-20-30 м (без учета ширины разрывов и просек)	
2.6	Планировка крупных участков хвойных культур и молодняков в лесах зеленых зон и других защитных лесах	Их разделяют на блоки площадью 25га минполосами или дорогами п/п назначения, по обеим сторонам которых создают полосы шириной 10м из листовного молодняка и кустарника. Общая ширина заслона с простейшей дорогой по его центру-30м. Если листовные полосы создать невозможно, то в прилегающих к разрыву хвойных древостоях на полосах шир.100м с каждой его стороны необходимо убирать горючий материал, а также проложить продольные минполосы через каждые 20-30 м (см.п.2.3).	
2.7	Планировка хвойных лесов вблизи поселков	Вокруг лесного массива создают пожароустойчивые листовные опушки шириной не менее 150 м. По обеим границам таких опушек прокладывают минполосы шириной не менее 2.5 м. Если листовные опушки создать невозможно, то на полосах хвойного леса, прилегающего к поселку, шириной 250-300 м полностью убирают горючий материал и по ним прокладывают через каждые 50 м продольные минполосы (см.п.2.3)	
2.8	Прокладка защитных минполос бульдозерами, тракторами, почвообрабатывающими и другими орудиями шириной в зависимости от вида напочвенного покрова и его мощности:		
	<ul style="list-style-type: none"> <li>- из лишайников и зеленых мхов</li> <li>- из ягодников и вереска</li> <li>- при мощном травяном покрове и на захламленных участках</li> <li>- минимальная ширина</li> </ul>	<p>От 1.0 до 1.5 м</p> <p>От 1.5 до 2.5 м</p> <p>От 2.5 до 4.0 м</p> <p>1.4 м (создается за один проход плуга ПКЛ - 70)</p>	Могут служить только в качестве придержки из расчета, что ширина полосы должна быть вдвое больше возможной высоты пламени низового пожара
	- внутри блоков и хвойных массивов (п.п.2.1, 2.5 - 2.7)	Вокруг площадей, занятых постройками, лесными культурами, ценными хвойными молодняками естественного происхождения, вдоль лесовозных дорог, проходящих в хвойных насаждениях, в листовных древостоях в порядке продолжения минполос, созданных на противопожарных барьерах в хвойных насаждениях, а также в других местах, где это необходимо	
	- на лесосеках в хвойных равнинных лесах на сухих почвах с оставленной на пожароопасный сезон заготовленной лесопродукцией и порубочными остатками	Силами лесозаготовителей лесосеки окаймляются минполосами. Кроме того, лесосеки площадью свыше 25 га должны быть разделены поперечными минполосами на участки не более 25 га. Места складирования древесины на них, также окаймляются отдельными замкнутыми минполосами, а на хвойных вырубках - двумя такими полосами на расстоянии 5-10 м друг от друга	

№ п/п	Показатели	Нормативы (оптимальные значения)	
1	2	3	
	- вдоль железных, шоссейных и лесовозных дорог (силами организаций, в ведении которых они находятся)	Полосы отвода вдоль них (лесовозные - по 10 м с каждой стороны) содержат весь пожароопасный сезон очищенными от валежа, древесного хлама и других легковоспламеняющихся материалов. Минполосы прокладывают по внешней стороне полос отвода, в хвойных насаждениях на сухой почве - две минполосы на расстоянии 5 м одна от другой. В этих же условиях минполосами окаймляют расположенные вблизи дорог штабеля шпал и снегозащитных щитов, деревянные мосты, стационарные платформы, жилые дома и будки путевых обходчиков, вокруг мест, где разрешено разведение костров, мест отдыха и курения в лесу, мест хранения ГСМ при проведении работ в лесу, вокруг площадок пожароопасных лесных промыслов (углежжения, смолокурения, дегтекурения и др.), вокруг площадок промежуточных и основных складов живицы, по границам с сельскохозяйственными угодьями	
2.9	Устройство противопожарных разрывов на пожароопасный сезон:		
	- вокруг складов древесины в лесу	Склады размещают на открытых местах на расстоянии: от стен лиственного леса при площади места складирования до 8 га - 20 м, 8 га и больше - 30 м, от стен хвойного и смешанного леса при площади места складирования до 8 га - 40 м, 8 га и более - 60 м. Места складирования и указанные противопожарные разрывы очищают от горючих материалов	
	- вокруг торфодобывающих предприятий	Отделяют от окружающих лесных массивов разрывами шириной 75 -100 м с замкнутым водопроводным каналом по внутреннему краю разрыва. На полосе разрыва вырубают хвойный лес, а также лиственные деревья высотой до 8 м и убирают горючий материал	
2.10	Устройство пожарных водоемов: размещение водоисточников, удаленных от возможного места возникновения лесных пожаров:		
	Класс пожарной опасности насаждений	Расстояние, км	Площадь насаждений, обеспечиваемая водой из одного водоема, га
	1	2 - 4	500
	2	2 - 8	2000 - 5000
	3 - 5	8 - 12	5000 - 10 000
	- подготовка естественных водоисточников для целей пожаротушения	Устройство к ним подъездов, оборудование специальных площадок для забора воды пожарными автоцистернами и мотопомпами, а в необходимых случаях углубление водоемов или создание запруд	
	- строительство искусственных пожарных водоемов	По типовым проектам института "Росгипролес", в лесных массивах с высокой пожарной опасностью при отсутствии в них естественных водоисточников, вблизи улучшенных автомобильных дорог, от которых к водоемам должны быть проложены подъезды	
	- эффективный запас воды в противопожарном водоеме	Не менее 100 м <sup>3</sup> в самый жаркий период лета	
2.11	Устройство лесных дорог:		
	- общая плотность (густота) сети дорог	Не менее 6 км на 1000 га общей площади, в том числе в кварталах с преобладанием насаждений с низкой пожарной опасностью и небольшой скоростью распространения пожаров, допускается густота сети дорог меньше 6 км/тыс. га, а в кварталах с преобладанием насаждений высокой пожарной опасности она должна быть выше этого показателя	
	- лесохозяйственные дороги	Устраивают в основном в освоенных лесах с интенсивным ведением лесного хозяйства на участках, где дороги необходимы не только для борьбы с лесными пожарами, но и будут широко использоваться для нужд лесного хозяйства. Приравниваются к дорогам общего пользования 5 категории и делятся на 3 типа. Лесохозяйственные дороги 1 типа: однополосные, общая ширина полос - на 8 м, ширина обочин - по 1.75 м Расчетная скорость движения-60 км/ч со снижением на пересеченной местности до 40 км/ч	

ЛЕСОХОЗЯЙСТВЕННЫЙ РЕГЛАМЕНТ КРАСНОУФИМСКОЕ ЛЕСНИЧЕСТВА

№ п/п	Показатели	Нормативы (оптимальные значения)
1	2	3
	- дороги противопожарного назначения	Относятся к дорогам лесохозяйственного назначения 3 типа, ширина земляного полотна которых равна 4.5 м, ширина проезжей части не менее 3,0 м, ширина обочин не менее 0,75 м. Устраивают их в дополнение к имеющейся сети лесных дорог, чтобы обеспечить проезд автотранспорта к участкам, опасным в пожарном отношении, и к водоемам. К ним также относят грунтовые естественные проезды, проезжие квартальные просеки и различные трассы
2.12	Время доставки сил и средств пожаротушения к месту возникновения пожара	Не должно превышать 3 ч с момента обнаружения пожара. А для участков высокой пожарной опасности - не более 0.5 - 1.0 часа
2.13	Коэффициенты удлинения дорог, троп или расстояния пешего перехода для учета их кривизны и рельефа местности при расчете затрат времени на дорогу к месту пожара	
	- для лесохозяйственных дорог 1 типа	В равнинной местности - 1.1; в холмистой - 1.25
	- для лесохозяйственных дорог 3 типа (противопожарных)	В равнинной местности - 1.15; в холмистой - 1.65
2.14	Скорость движения рабочего - пожарного	Обычно составляет 1 - 3 км/час (при переходе от автодороги к месту пожара с инструментом)
2.15	Нормативы планировки наземного маршрутного патрулирования:	
2.15.1	Места размещения	В районах с низкой лесистостью (15% и ниже) и относительно равномерным распределением мелких участков леса по территории. При охране ползащитных лесонасаждений, насаждений по оврагам и балкам, в лесах зеленых зон, лесопарковых и т.п. Дополнительно к наблюдению со стационарных наблюдательных пунктов и авиатрулированию - в местах лесозаготовок, строительства различных объектов и трасс, зонах отдыха, по берегам рек и озер, среди насаждений с высокой пожарной опасностью
2.15.2	Протяженность маршрута патрулирования	Зависит от вида транспорта, состояния дорог и принимаемой кратности осмотра охраняемого участка
2.15.3	Скорость движения лесопожарного патруля на пожароопасных участках	
	- мотоциклов, машин и других транспортных средств	По шоссе на дорогах общего пользования - не более 30 км/ч, по лесным дорогам - 15-20 км/ч. На безлесных пространствах в соответствии с правилами дорожного движения скорость может быть увеличена
	- на моторных лодках и катерах	По водным путям - в пределах 15 - 20 км/час
2.16	Нормативы размещения на местности пунктов для наблюдения за возникновением лесных пожаров:	
2.16.1	Максимальный радиус обзора (при отличных условиях видимости) в зависимости от высоты вышек над окружающей местностью: - высота вышек, м - радиус обзора, км	10 15 20 25 30 35 40 12 15 17 19 21 23 24
2.16.2	Оптимальное размещение вышек	На возвышенных местах - не далее 10-12 км друг от друга, а в равнинной местности - 5-7 км. Из расчета точного определения места пожара с 2-3 пунктов в наиболее вероятном районе их возникновения методом засечек с помощью угломерного инструмента (буссоли и т.п.) и бинокля. У телевизионной установки ПТУ-59 радиус наблюдения до 8 км (без подъема наблюдателя на высоту). Видеоконтрольное устройство и пульт управления размещают в любом закрытом помещении на расстоянии до 1 км от мачты, а при длине кабеля от 1 до 3 км необходимо подключать линейный усилитель
2.16.3	Допустимое размещение вышек (при недостатке средств)	Типовая металлическая вышка высотой 35 м обеспечивает достаточную видимость при плохих погодных условиях на расстояние 10-12 км, а при хороших - до 20 км. Поэтому их размещают на двойном расстоянии минимальной видимости (20-24 км). У телевизионной установки ПТУ-59 радиус наблюдения до 10-15 км
2.16.4	Срок службы наблюдательных вышек: - деревянных - 10 лет - металлических - 30 лет	Стоимость вышек практически одинакова
2.17	Нормативы планировки и размещения пожарно - химических станций:	

№ п/п	Показатели	Нормативы (оптимальные значения)
1	2	3
2.17.1	Показатели целесообразности организации ПХС (в соответствии с планами противопожарного устройства лесов)	В первую очередь, в лесхозах с наличием ценных лесов первых трех классов пожарной опасности и имеющих сеть дорог и водных путей транспорта общей протяженностью не менее 6 км на каждые 1000 га лесного фонда
2.17.2	Радиус закрепляемой вокруг каждой ПХС территории лесов: - при хорошем состоянии дорожной сети - при удовлетворительном - при некачественном	не более 40км не более 30км не более 20км
2.17.3	Выбор места размещения здания ПХС	Как можно ближе к наиболее пожароопасным и горимым участкам леса, в центре закрепляемой территории, вблизи конторы лесхоза (лесничества), цехов, нижних складов древесины и других подразделений, имеющих большое количество работающих, вблизи основных транспортных путей сообщения, водоемов. Из нескольких вариантов подбирают оптимальный, отвечающий наибольшему числу самых важных в данных условиях требований. Техника и лесопожарные бригады ПХС обычно концентрируются в одном пункте, но при необходимости подразделения ПХС могут размещаться в двух и более пунктах (в небольших удаленных пожароопасных лесничествах или урочищах, где организовывать отдельные ПХС нецелесообразно)
3.	<b>Нормативы планировки работ при авиапатрулировании лесов от пожаров</b>	
3.1	Размещение линий маршрутов на местности: -при авиапатрулировании	Параллельно друг другу и длинной стороне обслуживаемого участка Не более 60 км друг от друга, а от маршрута до границы обслуживаемого участка - не более 30 км
3.2	Высота полета: - при авиапатрулировании лесов от пожаров  - при совмещении авиапатрулирования с общим надзором за санитарным состоянием лесов	Оптимальная - 600 м. В каждом отдельном случае определяется характером поставленной задачи, местных полетных условий, технической характеристикой аппарата, наличием у него герметичной кабины (у самолета АН-24-до 7000 м) Для детального осмотра отдельных участков леса полет снижается до 200 м на самолетах и 100 м на вертолетах (с учетом рельефа местности и наличия на ней возвышающихся элементов)
3.3	Оценка точности определения места пожара авиапатрулированием: - отлично - хорошо - удовлетворительно - неудовлетворительно	Без ошибки С ошибкой до 0.5 км С ошибкой от 0.5 км до 1.0 км С ошибкой более 1 км
3.4	Точность определения площади пожара с высоты	Допускается ошибка не более чем на 30%
3.5	Требования к участкам и условиям места высадки парашютистов - пожарников:	
	- высота полета	Не ниже 800 м (в зависимости от типа парашюта)
	- скорость ветра у земли	Не более 8 м/с
	- размеры открытых площадок приземления	Не менее 75 x 75 м (лесные прогалины, пересохшие болота, поля и т.п.) а в случае их отсутствия - кустарники и древостой высотой до 20 м
	- запрещение прыжка	На вырубке, гари, усохшие насаждения, ветровалы, а также вблизи высоковольтной линии
3.6	Нормативы планирования рабочих мест и участков, осуществляемой лесхозами на территории лесов, подлежащих авиационной охране:	
3.6.1	Организация пунктов приема авиадонесений: - место размещения  - их оборудование опознавательным знаком для патрульных самолетов (вертолетов)	У контор лесхозов, лесничеств, ПХС, сельских администраций, колхозов, совхозов, в местах жительства лесной охраны, в населенных пунктах с наличием телефонной и радиосвязи На обоих скатах домов, где организовано дежурство, белой масляной краской или известью надписывают арабскими цифрами номер пункта. Цифры также можно выкладывать свежеструганным тесом. Размер цифр: по высоте-2.5-3.0 м, по ширине-0.75 м
3.6.2	Устройство дополнительных искусственных ориентиров в целях создания лучших условий ориентировки патрульных самолетов и вертолетов:	

№ п/п	Показатели	Нормативы (оптимальные значения)														
1	2	3														
	- типы ориентиров и место их размещения  - оборудование их опознавательным знаком	Имеющиеся на лесной территории постройки (кордоны, охотничьи избышки, бараки и т.п.). В случае их отсутствия на открытых участках (не менее 100х100 м) сооружают на земле из окоренных жердей (неокоренных березовых плах) шалаши, двускатные крыши или прочно устанавливают вехи высотой до 7 м с белым флагом На обоих скатах крыши построек или шалашей наносится во всю их длину номер квартала (урочища или условной клетки патрульной карты). Высота знака - не менее 3 м, ширина - не менее 0.75 м														
3.6.3.	<b>Подбор и устройство посадочных площадок в районах работы вертолетов:</b>															
	- назначение	Дозаправочные пункты, забор и высадка сил и средств пожаротушения, прием донесений и т.п.														
	- место размещения	В лесных массивах, где чаще всего возникают пожары или имеется высокая пожарная опасность														
	- минимальные размеры площадок для взлета и посадки вертолетов (рабочая площадь учета подходов)	<table border="1"> <thead> <tr> <th>Типы вертолетов</th> <th>Равнинная местность, м</th> </tr> </thead> <tbody> <tr> <td>Площадки</td> <td></td> </tr> <tr> <td>МИ - 6</td> <td>50 x 50</td> </tr> <tr> <td>МИ - 8</td> <td>30 x 30</td> </tr> <tr> <td>МИ - 4</td> <td>30 x 30</td> </tr> <tr> <td>МИ - 2</td> <td>16 x 16</td> </tr> <tr> <td>МИ - 1А</td> <td>16 x 16</td> </tr> </tbody> </table>	Типы вертолетов	Равнинная местность, м	Площадки		МИ - 6	50 x 50	МИ - 8	30 x 30	МИ - 4	30 x 30	МИ - 2	16 x 16	МИ - 1А	16 x 16
	Типы вертолетов	Равнинная местность, м														
Площадки																
МИ - 6	50 x 50															
МИ - 8	30 x 30															
МИ - 4	30 x 30															
МИ - 2	16 x 16															
МИ - 1А	16 x 16															
-размещение препятствий в направлении взлета и посадки (участок воздушных подходов)	Все препятствия должны находиться на удалении двойной своей высоты от границы площадки															
- размещение препятствий высотой более 0.5 м (для МИ-2, МИ-1А, Ка-26) и более 1 м для (МИ-6, МИ - 8, МИ - 4)	На расстоянии не ближе 10 м от границы площадки															

В период со дня схода снежного покрова до установления устойчивой дождливой осенней погоды или образования снежного покрова в лесах запрещается разводить костры в хвойных молодняках, на горях, на участках поврежденного леса, торфяниках, в местах рубок (на лесосеках), не очищенных от порубочных остатков и заготовленной древесины, в местах с подсохшей травой, а также под кронами деревьев.

Запрещается засорение леса бытовыми, строительными, промышленными и иными отходами и мусором.

При проведении рубок лесных насаждений одновременно с заготовкой древесины следует производить очистку мест рубок (лесосек) от порубочных остатков. Укладка порубочных остатков для перегнивания, сжигания или разбрасывание их в измельченном виде по площади места рубки (лесосеки) производится на расстоянии не менее 10 метров от прилегающих лесных насаждений. Завершение сжигания порубочных остатков при огневом способе очистки мест рубок (лесосек) осуществляется до начала пожароопасного сезона. Сжигание порубочных остатков от летней заготовки древесины и порубочных остатков, собранных при весенней доочистке мест рубок (лесосек), производится осенью, после окончания пожароопасного сезона.

При сжигании порубочных остатков должны обеспечиваться сохранность имеющихся на местах рубок (лесосеках) подроста, деревьев-семенников и других несрубленных деревьев, а также полное сгорание порубочных остатков. Сжигание порубочных остатков сплошным палом запрещается.

При трелевке деревьев с необрубленными кронами сжигание порубочных остатков на верхних складах (пунктах погрузки) производится в течение всего периода заготовки, трелевки и вывозки древесины. При этом места для сжигания порубочных остатков должны располагаться на расстоянии не менее:

100 метров от хвойного леса или отдельно растущих хвойных деревьев и молодняка;

50 метров от лиственного леса или отдельно растущих лиственных деревьев.

Территория вокруг мест для сжигания порубочных остатков должна быть очищена в радиусе 25 – 30 метров от сухостойных деревьев, валежника, порубочных остатков, других горючих материалов и окаймлена двумя минерализованными полосами, шириной не менее 1,4 метра каждая, а вблизи хвойного леса на сухих почвах – двумя минерализованными полосами, шириной не менее 2,6 метра каждая, с

расстоянием между ними 5 метров.

Заготовленная древесина, оставляемая на местах рубок (лесосеках) на период пожароопасного сезона, должна быть собрана в штабеля или поленицы и окаймлена минерализованной полосой шириной не менее 1,4 метра.

Места рубки (лесосеки) в хвойных равнинных лесах на сухих почвах с оставленной на период пожароопасного сезона заготовленной древесиной, а также с оставленными на перегнивание порубочными остатками окаймляются минерализованной полосой шириной не менее 1,4 метра. Места рубок (лесосеки) площадью свыше 25 гектаров должны быть, кроме того, разделены минерализованными полосами указанной ширины на участки, не превышающие 25 гектаров.

Складирование заготовленной древесины должно производиться только на открытых местах на расстоянии:

от прилегающего лиственного леса при площади места складирования до 8 гектаров – 20 метров, а при площади места складирования 8 гектаров и более – 30 метров;

от прилегающих хвойного и смешанного лесов при площади места складирования до 8 гектаров – 40 метров, а при площади места складирования 8 гектаров и более – 60 метров.

Места складирования и противопожарные разрывы вокруг них очищаются от горючих материалов и окаймляются минерализованной полосой шириной не менее 1,4 метра, а в хвойных лесных насаждениях на сухих почвах – двумя такими полосами на расстоянии 5 – 10 метров одна от другой.

При заготовке живицы требуется:

- размещать промежуточные склады для хранения живицы на очищенных от древесного мусора и других горючих материалов площадках. Вокруг площадок проложить минерализованную полосу шириной не менее 1,4 метра;

- размещать основные склады для хранения живицы на открытых, очищенных от древесного мусора и других горючих материалов территориях на расстоянии не менее 50 метров от лесных насаждений; проложить по границам этих территорий минерализованную полосу шириной не менее 1,4 метра и содержать ее в период пожароопасного сезона в очищенном состоянии.

При осуществлении рекреационной деятельности в лесах в период пожароопасного сезона устройство мест отдыха, туристских стоянок и проведение других массовых мероприятий разрешается только по согласованию с органами государственной власти или органами местного самоуправления, при условии оборудования на используемых лесных участках мест для разведения костров и сбора мусора.

Полосы отвода автомобильных дорог, проходящих через лесные массивы, должны содержаться очищенными от валежной и сухостойной древесины, сучьев, древесных и иных отходов, других горючих материалов. Вдоль лесных дорог, не имеющих полос отвода, полосы шириной 10 метров с каждой стороны дороги должны содержаться очищенными от валежной и сухостойной древесины, сучьев, древесных и иных отходов, других горючих материалов.

Полосы отвода железных дорог в местах прилегания их к лесным массивам должны быть очищены от сухостоя, валежника, порубочных остатков и других горючих материалов, а границы полос отвода должны быть отделены от опушки леса противопожарной опашкой шириной от 3 до 5 метров или минерализованной полосой шириной не менее 3 метров.

При проведении работ по геологическому изучению недр и разработке месторождений полезных ископаемых в период пожароопасного сезона в лесах требуется:

- содержать территории, отведенные под буровые скважины и другие сооружения, в состоянии, свободном от древесного мусора и иных горючих материалов;

- проложить по границам этих территорий минерализованную полосу шириной не менее 1,4 метра и содержать ее в очищенном от горючих материалов состоянии;

- полностью очистить от лесных насаждений территорию в радиусе 50 метров от пробуриваемых и эксплуатируемых скважин (при эксплуатации нефтяных и газовых скважин по закрытой системе – в радиусе 25 метров);

- не допускать хранения нефти в открытых емкостях и котлованах, а также загрязнения предоставленной для использования прилегающей территории горючими веществами (нефтью, мазутом и др.).

Просеки, на которых находятся линии электропередачи и линии связи, в период пожароопасного сезона должны быть свободны от горючих материалов.

Полосы отвода и охранные зоны вдоль трубопроводов, проходящих через лесные массивы, в период пожароопасного сезона должны быть свободны от горючих материалов. Через каждые 5 – 7



километров трубопроводов устраиваются проезды для пожарной техники и прокладываются минерализованные полосы шириной 2 – 2,5 метра вокруг домов линейных обходчиков, а также вокруг колодцев на трубопроводах.

Таблица 14.7

Нормативы противопожарного обустройства лесов

№п/п	Меры противопожарного обустройства лесов	Ед. изм.	Средне-Уральский таежный район		Средне-Уральский таежный район			
			Количество проектируемых мероприятий (на 1000 га общей площади лесов)					
			защитные леса	эксплуатационные леса	защитные леса	эксплуатационные леса		
1	2	3	4	5	6	7		
1	Установка и размещение стендов и других знаков и указателей, содержащих информацию о мерах пожарной безопасности в лесах, в виде:	шт.	не менее одного на лесничество (участковое лесничество), лесопарк				11	
	стендов						0,12	0,1
	плакатов объявлений (аншлагов) и других знаков и указателей		0,24	0,2	42	50		
2	Благоустройство зон отдыха граждан, пребывающих в лесах в соответствии со статьей 11 Лесного кодекса Российской Федерации	шт.	0,08	0,07	14	18		
3	Установка и эксплуатация шлагбаумов, устройство преград, обеспечивающих ограничение пребывания граждан в лесах в целях обеспечения пожарной безопасности	шт.	0,05	0,03	9	8		
4	Лесные дороги, предназначенные для охраны лесов от пожаров	км	суммарная протяженность созданных, реконструируемых и эксплуатируемых лесных дорог					
	строительство						0,2	0,1
	реконструкция эксплуатация		0,4	0,2	45,1	50,2		
5	Строительство, реконструкция и эксплуатация посадочных площадок для самолетов, вертолетов, используемых в целях проведения авиационных работ по охране и защите лесов	шт.	не менее одной на лесничество, лесопарк, авиаотделение в районах авиационной охраны лесов					
6	Прокладка противопожарных разрывов	км	не планируется					
	Прокладка просек		0,2	0,2	35,4	50,2		
	Устройство противопожарных минерализованных полос		0,32	0,28	56,6	70,2		
7	Прочистка и обновление:	км	суммарная протяженность созданных, реконструируемых и эксплуатируемых лесных дорог					
	просек						0,2	0,2
	противопожарных минерализованных полос		0,52	0,25	92,0	62,7		
8	Строительство, реконструкция и эксплуатация:	шт.	суммарная протяженность созданных, реконструируемых и эксплуатируемых лесных дорог					
	пожарных наблюдательных пунктов (вышек, мачт, павильонов и других наблюдательных						0,1	0,1

№п/п	Меры противопожарного обустройства лесов	Ед. изм.	Средне-Уральский таежный район		Средне-Уральский таежный район	
			Количество проектируемых мероприятий (на 1000 га общей площади лесов)			
			защитные леса	эксплуатационные леса	защитные леса	эксплуатационные леса
1	2	3	4	5	6	7
	пунктов)					
	пунктов сосредоточения противопожарного инвентаря		по одному на добровольную пожарную дружину			
9	Устройство пожарных водоемов	1 КППО <*>	0,03	0,03	5	8
		2 КППО	0,02	0,02	4	5
		3 КППО	-	-	-	-
	Устройство подъездов к источникам противопожарного водоснабжения	шт.	0,4	0,3	71	75
10	Эксплуатация пожарных водоемов и подъездов к источникам водоснабжения	шт.	по количеству имеющихся			
11	Снижение природной пожарной опасности лесов путем регулирования породного состава лесных насаждений и проведения санитарно-оздоровительных мероприятий	га	в соответствии с лесными планами субъектов Российской Федерации, лесохозяйственными регламентами лесничеств, лесопарков и планами тушения лесных пожаров на территории лесничеств, лесопарков			
12	Проведение профилактического контролируемого противопожарного выжигания хвороста, лесной подстилки, сухой травы и других лесных горючих материалов	га	не планируется			
13	Проведение работ по гидромелиорации:		не планируется			
	строительство лесосушительных систем на осушенных землях	км				
	строительство дорог на осушенных лесных землях					
	создание шлюзов на осушенной сети	шт.				
14	Создание и содержание противопожарных заслонов	км	не планируется			
	шириной 120-130 м					
	шириной 30-50 м					
	Устройство листовых опушек шириной 150-300 м					

С учетом лесорастительных, лесопирологических условий лесного района и сложившейся относительной горимости лесов на территории лесничества профилактическое контролируемое противопожарное выжигание хвороста, лесной подстилки, сухой травы и других лесных горючих материалов проводить не целесообразно.

Примечание:

1. <\*> - КППО - класс природной пожарной опасности.
2. Прокладка просек, противопожарных разрывов, устройство противопожарных минерализованных полос осуществляется за исключением территорий государственных природных заповедников, национальных парков, природных парков и государственных заказников (если иное не предусмотрено правовым режимом функциональных зон, установленным в границах этих особо

охраняемых природных территорий), в водоохраных зонах, а также выполняющих функции защиты природных и иных объектов (за исключением зон с особыми условиями использования территорий, на которых расположены соответствующие леса, если режим указанных территорий предусматривает вырубку деревьев, кустарников и лиан).

4. Строительство, реконструкция и эксплуатация пожарных наблюдательных вышек, мачт, павильонов в районах авиационной охраны лесов по необходимости проектируется с учетом местных условий.

5. Норматив по строительству лесных дорог может корректироваться с учетом имеющейся плотности дорог всех назначений. Общая протяженность дорог в защитных лесах должна составлять не менее 10 км/1000 га, в эксплуатационных - 6 км/1000 га.

Радиационного загрязнения и иных видов негативного воздействия на территории лесничества не наблюдается.

## **2.16.2. Требования к защите лесов от вредных организмов**

Порядок и условия организации защиты лесов от вредных организмов, а также от негативных воздействий на леса и санитарные требования к использованию лесов, направленные на обеспечение санитарной безопасности в лесах осуществляются в соответствии Правилами санитарной безопасности в лесах, утвержденными Постановлением Правительства Российской Федерации от 29 июня 2007 г. № 414, Приказом Министерства природных ресурсов и экологии Российской Федерации от 12.09.2016 г. № 470 «Об утверждении Правил осуществления мероприятий по предупреждению распространения вредных организмов».

Очагами вредных организмов считаются территории лесов, на которых численность (концентрация) вредных организмов и повреждения, нанесенные ими, угрожают жизнеспособности лесных насаждений. Отнесение территории лесов к очагам вредных организмов осуществляется по результатам лесопатологического обследования или лесопатологического мониторинга. Для решения вопроса о необходимости проведения мероприятий по локализации и ликвидации очагов вредных организмов осуществляется контрольное лесопатологическое обследование, по результатам которого принимается решение о сроках и объемах проведения работ или об отсутствии необходимости в их проведении. Мероприятия по локализации и ликвидации очагов вредных организмов проводятся в соответствии с законодательством Российской Федерации в области безопасного обращения с пестицидами и агрохимикатами.

Предупреждение распространения вредных организмов включает в себя проведение:

- профилактических мероприятий по защите лесов;
- санитарно-оздоровительных мероприятий, в том числе рубок погибших (утративших жизнеспособность в результате воздействия неблагоприятных факторов) и поврежденных (имеющих видимые признаки повреждения неблагоприятными факторами) лесных насаждений, уборки неликвидной древесины (древесины, утратившей потребительские свойства из-за повреждений гнилью, стволовыми вредителями, а также в результате пожаров и других неблагоприятных воздействий), рубки аварийных деревьев;
- агитационных мероприятий.

Мероприятия по предупреждению распространения вредных организмов осуществляются в соответствии со статьей 19 Лесного кодекса.

В лесах, расположенных на особо охраняемых природных территориях, проведение мероприятий по предупреждению распространения вредных организмов осуществляется с учетом особенностей режима особой охраны территорий.

Не допускается осуществление мероприятий по предупреждению распространения вредных организмов:

- в случае, если такие мероприятия не предусмотрены соответствующим актом лесопатологического обследования;
- в случае, если уполномоченным федеральным органом исполнительной власти направлено предписание об отмене соответствующего акта лесопатологического обследования или о внесении в него изменений;
- в течение двадцати дней после размещения в соответствии с частью 3 статьи 60.6 Лесного кодекса

акта лесопатологического обследования на официальном сайте уполномоченных органов в информационно-телекоммуникационной сети "Интернет".

Профилактические мероприятия направлены на повышение устойчивости лесов и предотвращение неблагоприятных воздействий на леса.

Основанием для планирования профилактических мероприятий являются результаты лесопатологических обследований. Результаты планирования профилактических мероприятий отражаются в лесохозяйственных регламентах и проектах освоения лесов.

Профилактические мероприятия подразделяются на лесохозяйственные и биотехнические.

К профилактическим лесохозяйственным мероприятиям относятся:

- использование удобрений и минеральных добавок для повышения устойчивости лесных насаждений в неблагоприятные периоды (засуха, повреждение насекомыми);
- лечение деревьев;
- применение пестицидов для предотвращения появления очагов вредных организмов.

Лечение деревьев осуществляется в первую очередь на лесных участках, предоставленных для осуществления рекреационной деятельности. Лечение деревьев заключается в обрезке отдельных усыхающих и поврежденных ветвей, удалении плодовых тел дереворазрушающих грибов, лечении ран, санации дупел.

Применение пестицидов и биологических средств для предотвращения появления очагов вредных организмов в первую очередь производится на участках ценных лесов или в питомниках на основании прогнозных данных на начальной фазе развития очага. При этом не допускается использование пестицидов, которые не внесены в Государственный каталог пестицидов и агрохимикатов, разрешенных к применению на территории Российской Федерации, предусмотренный статьей 3 Федерального закона от 19.07.1997 № 109-ФЗ "О безопасном обращении с пестицидами и агрохимикатами" (Собрание законодательства Российской Федерации, 1997, № 29, ст. 3510; 2009, № 1, ст. 17).

Профилактическими биотехническими мероприятиями являются:

- улучшение условий обитания и размножения насекомоядных птиц и других насекомоядных животных;
- охрана местообитаний, выпуск, расселение и интродукция насекомых-энтомофагов;
- посев травянистых нектароносных растений.

Улучшение условий обитания и размножения насекомоядных птиц и насекомоядных животных заключается в их охране, посадке деревьев и кустарников для гнездования, развешивании скворечников и дуплянок, подкормке, посадке ремиз (полос или куртин из древесных или кустарниковых растений, служащих местами укрытия и кормления полезных птиц), сохранении и создании в лесу источников воды.

Посев травянистых нектароносных растений производится в непосредственной близости от лесных участков, на которых возникают очаги вредных насекомых, или по опушкам этих лесных участков.

К агитационным мероприятиям относятся:

- беседы с населением;
- проведение открытых уроков в образовательных учреждениях;
- развешивание аншлагов и плакатов;
- размещение информационных материалов в средствах массовой информации.

Санитарно-оздоровительные мероприятия проводятся с целью улучшения санитарного состояния лесных насаждений, уменьшения угрозы распространения вредных организмов, обеспечения лесными насаждениями своих целевых функций, а также снижения ущерба от воздействия неблагоприятных факторов (вредные организмы, воздействие огня, погодные условия, почвенно-климатические факторы и другие, биотические и абиотические факторы, наносящие ущерб устойчивости или целевой функции лесов).

К санитарно-оздоровительным мероприятиям относятся рубка погибших и поврежденных лесных насаждений, уборка неликвидной древесины, а также аварийных деревьев.

При проведении санитарно-оздоровительных мероприятий обеспечивается соблюдение требований по сохранению редких и находящихся под угрозой исчезновения видов растений и животных, занесенных в Красную книгу Российской Федерации и в Красную книгу Свердловской области. Для лесных растений, относящихся к видам, занесенным в Красную книгу, а также включенных в перечень видов (пород) деревьев и кустарников, заготовка древесины которых не

допускается, утвержденный Приказом Федерального агентства лесного хозяйства от 05.12.2011 г. № 513, разрешается рубка только погибших экземпляров.

При выявлении лесов, требующих проведения санитарно-оздоровительных мероприятий, которые не предусмотрены настоящим лесохозяйственным регламентом, указанные мероприятия планируются на основании данных государственного лесопатологического мониторинга, материалов лесопатологического обследования.

По результатам осуществления санитарно-оздоровительных мероприятий вносятся изменения в лесной план субъекта Российской Федерации, лесохозяйственный регламент лесничества, лесопарка.

Отвод и рубка деревьев и кустарников при проведении санитарно-оздоровительных мероприятий проводится в соответствии с правилами заготовки древесины, правилами пожарной безопасности в лесах и правилами ухода за лесами.

В целях недопущения распространения инфекции санитарные рубки проводятся преимущественно в зимний период.

Санитарно-оздоровительные мероприятия не планируются в лесных насаждениях 4 и 5 бонитетов, за исключением случаев угрозы возникновения в этих лесных насаждениях очагов вредных организмов, а также в лесничествах, где лесные насаждения данных бонитетов являются преобладающими.

Санитарно-оздоровительные мероприятия планируются в лесах любого целевого назначения и всех категорий защитных лесов, кроме заповедных участков.

Отвод лесосек для проведения санитарно-оздоровительных мероприятий в лесных насаждениях (лиственных и лиственничных) (30% и более в составе насаждений) проводится в вегетационный период (кроме лесных участков, поврежденных ветрами (ветровал, бурелом - деревья 5 "а", "б" и 6 "а", "б" категорий состояния) и верховыми пожарами).

Размер лесосек для проведения санитарно-оздоровительных мероприятий не лимитируется.

Рубка погибших и поврежденных лесных насаждений проводится в форме сплошной (для погибших и поврежденных насаждений) и выборочной (для поврежденных насаждений) санитарной рубки.

В молодняках до созревания в них деловой древесины при наличии погибших семенников проводятся выборочные санитарные рубки и (или) уборка неликвидной древесины.

Рубка аварийных деревьев проводится в целях недопущения вреда жизни и здоровью граждан или ущерба государственному имуществу и имуществу граждан и юридических лиц

В лесах с плотностью радиоактивного загрязнения почвы цезием-137 свыше 40 Ки/кв. км или стронцием свыше 3 Ки/кв. км санитарно-оздоровительные мероприятия не проводятся в соответствии с приказом МПР России от 17.04.2007 № 101 "Об утверждении Особенности охраны лесов, разработки и осуществления профилактических и реабилитационных мероприятий в зонах радиоактивного загрязнения лесов". В лесах с меньшим уровнем радиоактивного загрязнения почвы санитарно-оздоровительные мероприятия назначаются и проводятся на общих основаниях.

При использовании лесов не должны допускаться:

- загрязнение почвы в результате нарушения установленных законодательством Российской Федерации требований к обращению с пестицидами и агрохимикатами или иными опасными для здоровья людей и окружающей среды веществами и отходами производства и потребления;

- невыполнение или несвоевременное выполнение работ по очистке лесосек, а также работ по приведению лесных участков, предоставленных гражданам или юридическим лицам в установленном лесным законодательством порядке, в состояние, пригодное для использования этих участков по целевому назначению, или работ по их рекультивации;

- выпас сельскохозяйственных животных на неогороженных лесных участках, предоставленных для ведения сельского хозяйства, без пастуха или без привязи;

- уничтожение (разорение) муравейников, гнезд, нор или других мест обитания животных;

- уничтожение либо повреждение мелиоративных систем, расположенных в лесах;

- загрязнение лесов промышленными и бытовыми отходами, а также иные действия, способные нанести вред лесам.

В лесах запрещаются разведение и использование растений, животных и других организмов, не свойственных естественным экологическим системам, а также созданных искусственным путем, без разработки эффективных мер по предотвращению их неконтролируемого размножения.

При выборочных рубках и уходе за лесами в первую очередь должны вырубаться погибшие и поврежденные деревья.

В очагах вредных организмов, повреждающих (поражающих) древесину, порубочные остатки

подлежат обязательному сжиганию с соблюдением правил пожарной безопасности в лесах.

При разработке лесосек и разрубке трасс под линейные объекты запрещается сдвигание порубочных остатков к краю леса (стене леса).

В весенне-летний период не допускается хранение (оставление) в лесах заготовленной древесины более 30 дней без удаления коры (без окорки) или обработки пестицидами.

Химическая обработка древесины, предназначенной для сплава, запрещается.

Заготовленная древесина, заселенная стволовыми вредителями, до их вылета должна быть обработана инсектицидами или окорена (кора должна быть уничтожена). При заселении заготовленной древесины стволовыми вредителями, в отношении которых применение мер защиты малоэффективно или невозможно, необходима срочная вывозка этой древесины из леса или ее переработка.

Для заготовки живицы не предоставляются лесные насаждения, расположенные в очагах вредных организмов, а также ослабленные и поврежденные насаждения. В лесных насаждениях, отведенных для заготовки живицы, до начала ее заготовки вырубается усыхающие и сухостойные деревья, проводится очистка мест рубок от порубочных остатков.

Проведение заготовки живицы, а также заготовки и сбора недревесных лесных ресурсов (коры деревьев и кустарников, хвороста, веточного корма, еловой, пихтовой и сосновой лапы, елей для новогодних праздников, лесной подстилки), заготовки пищевых лесных ресурсов допускается осуществлять способами, исключающими возникновение очагов вредных организмов и усыхание деревьев.

Использование пестицидов и агрохимикатов для ведения сельского хозяйства в лесах осуществляется в соответствии с Федеральным законом "О безопасном обращении с пестицидами и агрохимикатами".

При использовании лесов для рекреационных целей не допускается ухудшение санитарного и лесопатологического состояния лесов.

Использование лесов для строительства, реконструкции, эксплуатации линий электропередачи, линий связи, дорог, трубопроводов и других линейных объектов, выполнения работ по геологическому изучению недр, разработки месторождений полезных ископаемых, строительства и эксплуатации водохранилищ, иных искусственных водных объектов, гидротехнических сооружений, морских портов, морских терминалов, речных портов, причалов, переработки древесины и иных лесных ресурсов, а также для иных целей не должно ухудшать санитарное состояние лесов, расположенных на предоставленных гражданам и юридическим лицам лесных участках и на лесных участках, прилегающих к ним.

Нормативы и параметры санитарно-оздоровительных мероприятий по Красноуфимскому лесничеству приведены в таблице 15.

Таблица 15

Нормативы и параметры санитарно-оздоровительных мероприятий

№ п/п	Показатели	Ед. изм.	Рубка погибших и поврежденных лесных насаждений			Очистка захламленности	Итого
			всего	в том числе			
				сплошная	выборочная		
1	2	3	4	5	6	7	8
<b>Порода - сосна</b>							
1.	Выявленный фонд по лесоводственным требованиям	га	1854,06	21,96	1832,1	-	1854,06
		м <sup>3</sup>	123345	5640	117705	-	123345
2.	Срок вырубki или уборки	число лет	3	3	3	-	3
3.	Ежегодный размер пользования:						
	площадь	га	618,02	7,32	610,7	-	618,02
	выбираемый запас:						
	-корневой	тыс м <sup>3</sup>	41115	1880	39235	-	41115
	-ликвидный	тыс м <sup>3</sup>	32914	1487	31427	-	32914
	-деловой	тыс м <sup>3</sup>	15995	437	15558	-	15995

*ЛЕСОХОЗЯЙСТВЕННЫЙ РЕГЛАМЕНТ КРАСНОУФИМСКОЕ ЛЕСНИЧЕСТВА*

№ п/п	Показатели	Ед. изм.	Рубка погибших и поврежденных лесных насаждений			Очистка захламленности	Итого
			всего	в том числе			
				сплошная	выборочная		
1	2	3	4	5	6	7	8
<b>Порода – ель</b>							
1.	Выявленный фонд по лесоводственным требованиям	га	2086,8	121,5	1965,3	-	2086,8
		м³	134733	24777	109956	-	134733
2.	Срок вырубki или уборки	число лет	3	3	3	-	3
3.	Ежегодный размер пользования:						
	площадь	га	695,6	40,5	655,1	-	695,6
	выбираемый запас:						
	-корневой	тыс м³	44911	8259	36652	-	44911
	-ликвидный	тыс м³	37325	8077	29248	-	37325
	-деловой	тыс м³	18581	3021	15560	-	18581
<b>Порода – пихта</b>							
1.	Выявленный фонд по лесоводственным требованиям	га	412,5	64,4	315,9	-	412,5
		м³	42672	22026	20646	-	42672
2.	Срок вырубki или уборки	число лет	3	3	3	-	3
3.	Ежегодный размер пользования:						
	площадь	га	137,5	32,2	105,3	-	137,5
	выбираемый запас:						
	-корневой	тыс м³	14224	7342	6882	-	14224
	-ликвидный	тыс м³	12112	6586	5526	-	12112
	-деловой	тыс м³	7083	4342	2741	-	7083
<b>Итого хвойных:</b>							
1.	Выявленный фонд по лесоводственным требованиям	га	4353,36	207,86	4113,3	-	4353,36
		м³	300750	52443	248307	-	300750
2.	Срок вырубki или уборки	число лет	3	3	3	-	3
3.	Ежегодный размер пользования:						
	площадь	га	1451,12	80,02	1371,1	-	1451,12
	выбираемый запас:						
	-корневой	тыс м³	100250	17481	82769	-	100250
	-ликвидный	тыс м³	82351	16150	66201	-	82351
	-деловой	тыс м³	41659	7800	33859	-	41659
<b>Порода – береза</b>							
1.	Выявленный фонд по лесоводственным требованиям	га	210,3	-	210,3	-	210,3
		м³	11022	-	11022	-	11022
2.	Срок вырубki или уборки	число лет	3	-	3	-	3
3.	Ежегодный размер пользования:						
	площадь	га	70,1	-	70,1	-	70,1
	выбираемый запас:						
	-корневой	тыс м³	3674	-	3674	-	3674

№ п/п	Показатели	Ед. изм.	Рубка погибших и поврежденных лесных насаждений			Очистка захламленности	Итого
			всего	в том числе			
				сплошная	выборочная		
1	2	3	4	5	6	7	8
	-ликвидный	тыс м <sup>3</sup>	2980	-	2980	-	2980
	-деловой	тыс м <sup>3</sup>	1555	-	1555	-	1555
<b>Порода – осина</b>							
1.	Выявленный фонд по лесоводственным требованиям	га	82,5	-	82,5	-	82,5
		м <sup>3</sup>	4488	-	4488	-	4488
2.	Срок вырубki или уборки	число лет	3	-	3	-	3
3.	Ежегодный размер пользования:						
	площадь	га	27,5	-	27,5	-	27,5
	выбираемый запас:						
	-корневой	тыс м <sup>3</sup>	1496	-	1496	-	1496
	-ликвидный	тыс м <sup>3</sup>	1246	-	1246	-	1246
	-деловой	тыс м <sup>3</sup>	431	-	431	-	431
<b>Итого мягколиственных:</b>							
1.	Выявленный фонд по лесоводственным требованиям	га	292,8	-	292,8	-	292,8
		м <sup>3</sup>	15510	-	15510	-	15510
2.	Срок вырубki или уборки	число лет	3	-	3	-	3
3.	Ежегодный размер пользования:						
	площадь	га	97,6	-	97,6	-	97,6
	выбираемый запас:						
	-корневой	тыс м <sup>3</sup>	5170	-	5170	-	5170
	-ликвидный	тыс м <sup>3</sup>	4226	-	4226	-	4226
	-деловой	тыс м <sup>3</sup>	1986	-	1986	-	1986
<b>Всего санрубok:</b>							
1.	Выявленный фонд по лесоводственным требованиям	га	4646,16	207,86	4406,1	-	4646,16
		м <sup>3</sup>	316260	52443	263817	-	316260
2.	Срок вырубki или уборки	число лет	3	3	3	-	3
3.	Ежегодный размер пользования:						
	площадь	га	1548,72	80,02	1468,7	-	1548,72
	выбираемый запас:						
	-корневой	тыс м <sup>3</sup>	105420	17481	87939	-	105420
	-ликвидный	тыс м <sup>3</sup>	86577	16150	70427	-	86577
	-деловой	тыс м <sup>3</sup>	43645	7800	35845	-	43645

**Отбор деревьев в рубку при проведении санитарно-оздоровительных мероприятий**

При выборочной санитарной рубке и уборке захламленности отбор в рубку и клеймление деревьев производится под непосредственным контролем должностных лиц лесничеств (лесопарков). При сплошной санитарной рубке клеймление не требуется.



При назначении в сплошную и выборочную санитарную рубку в обязательном порядке отбираются деревья 5 - 6-й категорий состояния. Ветровал, бурелом и снеголом относят к 5 - 6-й категориям состояния.

Допускается назначение в сплошную и выборочную санитарную рубку деревьев категорий состояния в следующих случаях:

- деревья хвойных пород 4-й категории состояния;
- деревья 3 - 4-й категорий состояния (сильно ослабленные и усыхающие) назначаются в рубку при повреждении корневой губкой (в сосняках), деревья осины - при повреждении осиновым трутовиком и деревья различных видов вяза - при повреждении голландской болезнью;
- в эксплуатационных лесах: деревья при наличии на стволах явных признаков гнилей (дупла, плодовые тела трутовиков, раковые раны, охватывающие более 2/3 окружности ствола); деревья ели и пихты, имеющие повреждения коры лосем и другими животными более трети окружности ствола;
- в лесных насаждениях, пройденных лесным пожаром: деревья с наличием прогара корневой шейки не менее 3/4 окружности ствола (при этом обязательно наличие пробной площади с раскопкой корневой шейки не менее чем у 100 деревьев) или высушивание луба не менее 3/4 окружности ствола (наличие пробной площади также обязательно);
- деревья хвойных пород, имеющие повреждения коры лосем и другими животными более трети окружности ствола, или поселения стволовых вредителей, занимающие более половины окружности ствола.

Отбор деревьев в выборочную и сплошную санитарную рубку при повреждении хвое- и листогрызущими насекомыми производится после завершения периода восстановления хвои (листвы).

### ***Выборочные санитарные рубки***

При выборочной санитарной рубке жизнеспособные деревья с дуплами в количестве 5 - 10 шт./га оставляются в целях обеспечения естественными укрытиями представителей животного мира.

После проведения выборочных санитарных рубок полнота лесных насаждений не должна быть ниже минимальных допустимых значений, при которых обеспечивается способность древостоев выполнять функции, соответствующие их категориям защитности или целевому назначению (приложение к настоящим правилам).

В лесных насаждениях, для которых в естественных условиях характерно низкополнотное произрастание древостоев, снижение полноты после выборочных санитарных рубок не лимитируется. К таким лесным насаждениям относятся: можжевельниковые, арчевые, саксауловые, высокогорные кедровые.

В спелых и перестойных насаждениях в эксплуатационных лесах выборочные санитарные рубки не проводятся. При наличии в них повышенного текущего отпада они планируются в рубку для заготовки древесины в первую очередь

В лесных насаждениях с участием ели, пихты в составе 70% и более проведение выборочных рубок запрещается, за исключением случаев, когда полнота в данной категории защитности не лимитируется.

### ***Сплошные санитарные рубки***

Санитарная рубка считается сплошной, если вырубается весь древостой на площади 0,1 га и более. Запрещается проводить сплошную санитарную рубку на всем выделе, если куртины деревьев без признаков ослабления превышают половину площади данного выдела.

Сплошная санитарная рубка проводится в лесных насаждениях, в которых после уборки деревьев, подлежащих рубке, полнота становится ниже предельных величин, при которых обеспечивается способность древостоев выполнять функции, соответствующие категориям защитных лесов или целевому назначению. Расчет фактической полноты древостоя обеспечивается при проведении лесопатологических обследований.

Порубочные остатки после выборочных и сплошных санитарных рубок подлежат сжиганию, мульчированию или вывозу в места, предназначенные для переработки древесины.

**Уборка неликвидной древесины**

Уборка неликвидной древесины проводится в местах образования ветровала, бурелома, снеголома, верховых пожаров и других повреждений при наличии неликвидной древесины более 90% от общего запаса погибших деревьев.

В первую очередь уборка неликвидной древесины производится в лесах, выполняющих функции защиты природных и иных объектов, а также в ценных лесах. На землях другого целевого назначения и иных категорий защитных лесов уборка неликвидной древесины производится в случае, если создается угроза возникновения очагов вредных организмов или пожарной опасности в лесах.

Таблица 15.1

**Минимальные допустимые значения полноты, до которых назначаются выборочные санитарные рубки**

Вид использования или категория защитных лесов	Преобладающая порода						
	Ель, пихта	Кедр	Сосна	Лиственница	Дуб	Каштан	Береза и прочие лиственные
<b>Резервные леса</b>							
Нет	0,5	0,3	0,3	0,3	-	-	0,3
<b>Эксплуатационные леса</b>							
Заготовка древесины	0,5	-	0,3	0,3	0,3	-	0,3
заготовка живицы	-	-	0,3	-	-	-	-
Заготовка и сбор недревесных ресурсов	0,5	0,3	0,3	0,3	0,3	0,3	0,3
Заготовка пищевых лесных ресурсов и сбор лекарственных растений	0,5	0,3	0,3	0,3	0,3	0,3	0,3
Научно-исследовательская и образовательная деятельность	Не лимитируется						
Осуществление рекреационной деятельности	0,5	0,3	0,3	0,3	0,3	0,3	0,3
Эксплуатация лесных плантаций	Не лимитируется						
Прочие виды использования	0,5	0,3	0,3	0,3	0,3	0,3	0,3
<b>Защитные леса</b>							
1. Леса, расположенные в водоохраных зонах	Не лимитируется						
2. Леса, выполняющие функции защиты природных и иных объектов:	0,5	0,3	0,3	0,3	0,3	0,3	0,3
а) леса, расположенные в первом и втором поясах зон санитарной охраны источников питьевого и хозяйственно-бытового водоснабжения	Не лимитируется						
б) защитные полосы лесов вдоль железнодорожных путей общего пользования, федеральных автомобильных дорог общего пользования и автомобильных дорог общего пользования, находящихся в собственности субъектов Российской Федерации;	0,6	0,5	0,5	0,5	0,5	0,5	0,5
в) зеленые и лесопарковые зоны поселений	0,5	0,3	0,3	0,3	0,3	0,3	0,3
г) городские леса	0,3	0,3	0,3	0,3	0,3	0,3	0,3
д) леса, расположенные в первой, второй и третьей зоне округов санитарной (горно-санитарной)	0,5	0,3	0,3	0,3	0,3	0,3	0,3

Вид использования или категория защитных лесов	Преобладающая порода						
	Ель, пихта	Кедр	Сосна	Лиственница	Дуб	Каштан	Береза и прочие лиственные
охраны лечебно-оздоровительных местностей и курортов							
3. Ценные леса:	0,6	0,5	0,5	0,5	0,5	0,5	0,5
а) государственные защитные лесные полосы							
б) противозерозионные леса	0,3	0,3	0,3	0,3	0,3	0,5	0,3
в) леса, расположенные в пустынных, полупустынных, лесостепных, лесотундровых зонах, степях, горах	Не лимитируется для пустынных, полупустынных и малолесных горных территорий. В остальных случаях – 0,3 для всех пород						
г) леса, имеющие научное или историческое значение	0,3	0,3	0,3	0,3	0,3	0,3	0,3
д) орехово-промысловые зоны	Не лимитируется						
е) лесные плодовые насаждения	Не лимитируется						
ж) ленточные боры	-	-	0,2	-	-	-	0,3
з) запретные полосы, расположенные вдоль водных объектов	0,3	0,3	0,3	0,3	0,3	0,3	0,3
и) нерестоохраняемые полосы лесов	0,5	0,3	0,3	0,3	0,3	0,3	0,3
4. Особо защитные участки лесов	Не лимитируется						

**2.16.3. Требования к воспроизводству лесов (нормативы, параметры и сроки проведения мероприятий по лесовосстановлению, лесоразведению, уходу за лесами)**

Таблица 16

Нормативы и параметры ухода за лесами, не связанными с заготовкой древесины  
(осветления и прочистки)

Наименование видов ухода за лесами	Наименование участкового лесничества	Хозяйство (хвойное, твердолиственное, мягколиственное)	Древесная порода	Площадь, га	Вырубаемый запас, м <sup>3</sup>	Срок повторности, лет	Ежегодный размер			
							площадь, га	вырубаемый запас, м <sup>3</sup>		
								общий	с 1 га.	
1	2	3	4	5	6	7	8	9	10	
Проведение рубок ухода за лесами, в том числе:	Нижне-Иргинское, Пригородное, Нижне-Саранинское, Саргаинское, Усть-Машское, Афанасенвское, Ключевское, Артинское, Поташкинское, Сажинское, Ачитское			7540,0	125216,0		754,0	12519	17	
осветления		хвойное	Сосна	46,0	1012	10	5,0	101	22	
прочистки		хвойное	Сосна	130,0	2860	10	13,0	286	22	
			Ель	6235,0	93525,0	10	624,0	9353	15	
			Пихта	118,0	1534,0	10	12,0	153	13	
			Лиственница	3,0	21,0	10	-	-	-	
			Кедр	20,0	80,0	10	2,0	8	4	
			мягколиственное	Береза	339,0	6102	10	34,0	610	18
				Осина	401,0	13634	10	40,0	1363	34
Липа		248,0		6448	10	24,0	645	27		
Уход за лесами путем проведения агролесомелиаративных мероприятий										
Иные мероприятия по уходу за лесами, в том числе:										
реконструкция малоценных лесных насаждений										
уход за плодоношением древесных пород										
обрезка сучьев деревьев										
удобрение лесов										
уход за опушками										
уход за подлеском										
уход за лесами путем уничтожения нежелательной древесной растительности										
другие мероприятия										

Нормативы режима рубок ухода за лесом в насаждениях основных лесообразующих пород в Средне-Уральском лесном районе

Состав лесных насаждений до рубки	Класс бонитета	Возраст начала ухода, лет	Осветление		Прочистки	
			минимальная, сомкнутость крон до ухода	интенсивность рубки, % по запасу	минимальная, сомкнутость крон до ухода	интенсивность рубки, % по запасу
			после ухода	повторяемость (лет)	после ухода	повторяемость (лет)
1	2	3	4	5	6	7
<b>1. Сосновые насаждения</b>						
Чистые или с примесью других хвойных пород, а также с участием мягколиственных до 3 единиц в составе	I – II	10-15	-	-	0,9 0,6	30-40 15-20
	III – IV	15-20	-	-	0,8 0,7	20-40 20
Смешанные с примесью	I – II	8-10	0,8 0,5	30-60 15	0,8 0,6	20-40 15
	III - IV	10-15	-	-	0,8 0,7	20-30 15
<b>2. Еловые насаждения</b>						
Чистые или с примесью других хвойных пород, а также с участием мягколиственных до 3 единиц в составе	I – III	15-20	-	-	0,8 0,6	20-40 10-15
	IV	20-25	-	-	-	-
Смешанные с примесью мягколиственных 4 – 7 единиц в составе	I – III	10-15	-	-	0,8 0,6	30-50 8-10
	IV	15-20	-	-	0,8 0,6	30-40 8-10
<b>3. Осиновые насаждения</b>						
Чистые и с примесью других лиственных пород	I - II	15-20	-	-	0,9 0,7	20-30 5-10
<b>4. Березовые насаждения</b>						
Чистые и с примесью других лиственных пород	I – III	15-20	-	-	0,9 0,6	20-40 8-10

Примечание: В соответствии с п. 11 Приказа МПР РФ от 16 июля 2007 г. № 185 «Об утверждении Правил ухода за лесами» возрастные периоды могут корректироваться при назначении рубок ухода за лесами в конкретных лесных насаждениях в процессе разработки лесохозяйственных регламентов

Лесовосстановление осуществляется в целях восстановления вырубленных, погибших, поврежденных лесов. Лесовосстановление должно обеспечивать восстановление лесных насаждений, сохранение биологического разнообразия лесов, сохранение полезных функций лесов.

Лесовосстановление осуществляется путем естественного, искусственного или комбинированного восстановления лесов.

*Естественное восстановление лесов* осуществляется вследствие как природных процессов, так и мер содействия лесовосстановлению: путем сохранения подроста лесных древесных пород при проведении рубок лесных насаждений, минерализации почвы, огораживании.

*Искусственное восстановление лесов* осуществляется путем создания лесных культур: посадки семян, саженцев, в том числе с закрытой корневой системой, черенков или посева семян лесных растений, в том числе при реконструкции малоценных лесных насаждений.

*Комбинированное восстановление лесов* осуществляется за счет сочетания естественного и искусственного лесовосстановления.

В максимальной степени следует использовать естественное и комбинированное восстановление леса, поэтому при проведении рубок должно обеспечиваться сохранение молодняка и подроста лесных насаждений хозяйственно-ценных пород на площадях, не занятых погрузочными пунктами, трассами магистральных и пасечных волоков, дорогами, производственными и бытовыми площадками, в количестве не менее 70 процентов при проведении сплошных рубок, 80 процентов - при проведении выборочных рубок.

*К мерам содействия естественному восстановлению относят:* сохранение подроста, сохранение подроста при проведении рубок лесных насаждений, уход за подростом, минерализация поверхности почвы, огораживание, оставление семенников, инъекции арборицидов или окольцовывание

В последнее время все больше отдается предпочтение естественному возобновлению, в том числе и для повышения устойчивости леса против повреждений и болезней. В решении IX всемирного лесного конгресса содержится предложение применять лесные культуры лишь там, где не гарантировано естественное возобновление.

Успешность естественного возобновления после сплошных рубок зависит от многих причин: ширины лесосек, состава и плотности древостоя, количества и качества древостоя, технологии и сезона рубки, способа очистки лесосек, применяемым мерам содействия.

После проведения сплошных и выборочных рубок разрабатывается проект лесовосстановления, который включает характеристику местоположения лесного участка (наименование лесничества (лесопарка), участкового лесничества, номер квартала, номер выдела, площадь лесного участка); характеристику природно-климатических условий лесного участка (в т.ч. рельефа, гидрологических условий, почвы и др.); характеристику вырубки (количество пней на единице площади, состояние очистки от порубочных остатков и валежной древесины, характер и размещение оставленных деревьев и кустарников, степень задернения и минерализации почвы и др.); характеристику имеющегося подроста и молодняка лесных древесных пород (состав пород, средний возраст, средняя высота, количество деревьев и кустарников на единице площади, размещение их по площади лесного участка, состояние лесных насаждений и его оценка, др.); обоснование проектируемого способа лесовосстановления, породного состава восстанавливаемых лесов; сроки и способы выполнения работ по лесовосстановлению; показатели оценки восстанавливаемых лесов для признания работ по лесовосстановлению выполненными (возраст, состав пород, средняя высота и др.).

Возможно рекомендовать в категорию хозяйственно ценных пород березу в насаждениях II и выше класса бонитета в зоне деятельности фанерных комбинатов.

Для выращивания посадочного материала и создания лесных культур должны использоваться районированные семена лесных насаждений, соответствующие требованиям, установленным Федеральным законом от 17 декабря 1997 г. № 149-ФЗ "О семеноводстве".

Требования к посадочному материалу лесных древесных пород и качеству молодняков, созданных при искусственном и комбинированном лесовосстановлении, площади которых подлежат отнесению к землям, занятым лесными насаждениями и способы лесовосстановления в зависимости от естественного лесовосстановления ценных древесных пород приведены в соответствии с Приказом Минприроды России от 29 июня 2016 г. № 375 «Об утверждении правил лесовосстановления».

Таблица 16.2

Критерии и требования к посадочному материалу лесных древесных пород и молоднякам, площади которых подлежат отнесению к землям, занятым лесными насаждениями

Древесные породы	Требования к посадочному материалу			Требования к молоднякам, площади которых подлежат отнесению к землям, покрытым лесной растительностью			
	возраст не менее, лет	диаметр стволика у корневой шейки не менее, мм	высота стволика не менее, см	группа типов леса или типов лесорастительных условий	возраст не менее, лет	количество деревьев главных пород не менее, тыс. шт. на 1 га	Средняя высота деревьев главных пород не менее, м
Тажная зона							
Средне-Уральский район							
Ель сибирская	3-4	1,5	10	Черничная	10	1,5	0,7
Ель европейская (обыкновенная)	3-4	2,0	12	Черничная	9	1,5	0,7
Сосна обыкновенная	3	2,0	10	Брусничная, черничная	8	2,0	1,0
Лиственницы сибирская и Сукачева	2-3	2,0	12	Вейниковая	6	1,5	1,3

Таблица 16.3

Способы лесовосстановления в зависимости от естественного лесовосстановления ценных лесных древесных пород

Способы лесовосстановления	Древесные породы	Группы леса, типы лесорастительных условий	Количество жизнеспособного подроста и молодняка, тыс штук на 1 га
1	2	3	4
Естественное лесовосстановление путем мероприятий по сохранению подроста	Сосна, лиственница	Нагорная, лишайниковая	Более 2,5
		Брусничная, ягодниковая.	Более 4
	Ель, Пихта.	Брусничная, ягодниковая.	Более 2
		Травяная, липняковая, мшисто-хвощевая, болотно-травяная	Более 2
	Кедр	Брусничная, ягодниковая.	Более 1
		Травяная, мшисто-хвощевая. Болотно-травяная	Более 1
	Береза	Брусничная, ягодниковая.	Более 4
		Травяная, липняковая, мшисто-хвощевая, болотно-травяная	Более 6
Естественное лесовосстановление путем минерализации почвы или комбинированное лесовосстановление	Сосна, лиственница	Нагорная и лишайниковая	1 – 2,5
		Брусничная, ягодниковая.	2-4
	Ель, пихта	Брусничная, ягодниковая.	1 -2
		Травяная, липняковая, мшисто-хвощевая, болотно-травяная	1- 2
	Кедр	Брусничная, ягодниковая.	0,5 - 1
		Травяная, липняковая, мшисто-хвощевая, болотно-травяная	0,5 - 1
	Береза	Брусничная, ягодниковая.	1 -4
		Травяная, липняковая,	2 - 6

Способы лесовосстановления	Древесные породы	Группы леса, типы лесорастительных условий	Количество жизнеспособного подроста и молодняка, тыс штук на 1 га
1	2	3	4
		мшисто-хвощевая, болотно-травяная	
Искусственное	Сосна, лиственница	Нагорная и лишайниковая	Менее 1
		Брусничная, ягодниковая.	Менее 2
	Ель, пихта	Брусничная, ягодниковая.	Менее 1
		Травяная, липняковая, мшисто-хвощевая, болотно-травяная	Менее 1
	Кедр	Брусничная, ягодниковая.	Менее 0,5
		Травяная, липняковая, мшисто-хвощевая, болотно-травяная	Менее 0,5
	Береза	Брусничная, ягодниковая.	Менее 1
		Травяная, мшисто-хвощевая. Болотно-травяная	Менее 2

Меры по сохранению подроста лесных насаждений ценных лесных древесных пород осуществляются одновременно с проведением рубок лесных насаждений. Рубка в таких случаях проводится преимущественно в зимнее время по снежному покрову с применением технологий, позволяющих обеспечить сохранение от уничтожения и повреждения количество подроста и молодняка ценных лесных древесных пород не менее предусмотренного при отводе лесосек. После проведения рубок проводится уход за сохраненным подростом и молодняком лесных древесных пород путем их освобождения от завалов порубочными остатками, вырубке сломанных и поврежденных лесных растений.



Наиболее высокая результативность лесовосстановительных работ обеспечивается за счет семян лесных пород с ценными наследственными свойствами и высокими посевными качествами. Для получения семенного материала на территории лесничества имеются следующие объекты единого генетико-селекционного комплекса:

Таблица 16.4

Объекты единого генетико-селекционного комплекса по Красноуфимскому лесничеству

Местонахождение объектов ЕГСК				Наименование объекта ЕГСК	Площадь объектов (кроме плюсовых деревьев), га	Количество плюсовых деревьев в выделе, шт.	Видовое название лесных растений	Состав насаждений (только для плюсовых насаждений и ЛПР)	целевое назначение (категория защиты для защитн.лесов), выделение в ОЗУ, примечания	дополнительная информация						
Лесничество	Участковое лесничество, участок, урочище	№ лесного квартала	№ лесотаксационного выдела							дата создания	дата аттестации	№ объекта (участка для АК,ИК)	дата обслед. ЕГСК	фактич. площ. по рез-м. обслед. ЕГСК	предлож. по рез-м обслед. ЕГСК	
1	2	3	4	5	6	7	8	9	10	11	12	13	14	15	16	
Красноуфимское лесничество	Пригородное, Красноуфимский	32	1	Архив клонов	1,5		Сосна об.		лесопарковые зоны	2006		6				
		33	20	ЛСП	10,0		Сосна об.		лесопарковые зоны	1992	2004	18				
		33	22	ЛСП	3,5		Сосна об.		лесопарковые зоны	2006						
		33	19	ЛСП	10,0		Сосна кедр.сиб.		лесопарковые зоны	1993	2004	17				
		33	19,22	ЛСП	5,0		Сосна кедр.сиб.		лесопарковые зоны	2001						
	Афанасьевское, Ачитский	106	27	Плюс. дер.		20	Ель сиб.		лесопарковые зоны							
		88	1	ЛСП	10,0		Ель сиб.		лесопарковые зоны	1990	1999	14				
		88	1	ЛСП	10,0		Ель сиб.		лесопарковые зоны	1994						
		88	1	ЛСП	5,0		Ель сиб.		лесопарковые зоны	2003						
		88	3	ЛСП	3,0 (клон.2 сем.1)		Ель сиб.		лесопарковые зоны	2007						
	88	1	Испытат.к-ры	0,6		Ель сиб.		лесопарковые зоны								
Итого:																
в т.ч. площадь	ЛСП				55,6											
	Архивов клонов				1,5											
	Испытат.к-р				0,6											
количество	Плюс. дер.					20										

Лесные селекционно-семеноводческие объекты, созданные на землях лесного фонда, которые не отнесены к категориям защитности, обеспечивающим необходимый режим ведения лесного хозяйства и пользования лесным фондом, при проведении в лесничестве очередных работ по лесоустройству, должны быть выделены в особо защитные участки лесов с режимом лесопользования, запрещающим рубки спелых и перестойных насаждений, заготовку живицы, второстепенных лесных ресурсов, древесных соков, технического сырья, а также пастьбу скота. В таксационных выделах, где расположены плюсовые деревья, сделаны отметки об их местонахождении. На объектах ЕГСК проводятся работы по защите урожая семян лесных растений от вредителей и болезней, а также другие профилактические мероприятия (уборка захламленности, выборочные санитарные рубки, уборка минусовых деревьев, опашка и т.д.)

Нормативы необходимых мероприятий по лесовосстановлению и лесоразведению

площадь, га

Показатели	Не покрытые лесной растительностью земли				Лесосеки сплошных рубок предстоящего периода	Лесоразведение	Всего
	Гари и погибшие насаждения	Вырубки	Прогалины и пустыри	Итого			
1	2	3	4	5	6	7	8
Земли, нуждающиеся в лесовосстановлении, всего:	80,0	7626,0	406,0	8112,0	27039,0		35151,0
В том числе:							
Искусственное создание лесных культур, всего:	18,0	1754,0	93,0	1865,0	6489,0	23	8354,0
Из них по породам:							
- хвойным	-	-	-	-	-	-	-
- мягколиственным	-	-	-	-	-	-	-
Комбинированное, всего:	30,0	2822,0	150,0	3002,0	2235,0	37	5237,0
Из них по породам:							
- хвойным	-	-	-	-	-	-	-
- мягколиственным	-	-	-	-	-	-	-
Естественное заращивание, всего	32,0	3050,0	163,0	3245,0	10545,0	40	13790
Из них по породам:							
- хвойным	-	-	-	-	-	-	-
- мягколиственным	-	-	-	-	-	-	-

Таблица 17.1

Подбор, размещение и планировка рабочих участков на лесовосстановительных работах

Показатели	Нормативы (оптимальные значения)
1	2
<b>1. Признаки рационального подбора рабочих участков</b>	
<b>1.1. По наличию жизнеспособного подроста</b>	
Считать возобновившимися участки:	
- в мягколиственном хозяйстве	При наличии сравнительно равномерно распределенных по площади побегов поросли или семенных экземпляров не менее 5 тыс. шт. на 1 га
- в твердолиственном низкоствольном хозяйстве	При наличии на 1 га 400-600 шт. пней с порослью твердолиственных пород (менее 400 шт. - неудовлетворительное возобновление)
Мелкий подрост	Экземпляры высотой до 0.5 м составляют более 2/3 от общего количества
Крупный подрост	Экземпляры высотой более 1.5 м и составляют более 1/3 от общего количества
<b>1.2. По категории лесокультурных площадей:</b>	
- допускающие сплошную распахку	Пустыри, прогалины, поляны и площади, вышедшие из-под сельхозпользования, вырубки и старые гари со сгнившими или удаленными пнями
- допускающие частичную подготовку почвы полосами или бороздами	Вырубки, гари, не возобновившиеся главной и второстепенной породами, с наличием на 1 га до 500 пней на избыточно увлажненных, до 600 пней - на свежих и сухих почвах
- допускающие подготовку почвы бороздами или площадками	Те же площади, но с наличием на них соответственно более 500 и 600 пней
- требующие частичной обработки почвы	Вырубки, неудовлетворительно возобновившиеся главной породой или возобновившиеся мягколиственными породами (ольха серая, фаутная осина и др.) или изреженные насаждения
<b>1.3. По рельефу местности размещения участков:</b>	
- оптимальный	Равнинные условия с высотой до 500 м над уровнем моря и уклоном до 5 градусов
- тракторопроходимых (с точки зрения безопасности)	Уклон 6-12 градусов (обработка производится агрегатами на базе тракторов общего назначения: колесных - на склонах крутизной не более 8 градусов, гусеничных - не более 12°)
<b>1.4. По гидрологическим условиям (для древесных пород, не переносящих избытка влаги)</b>	
- оптимальные	Дренированные почвы с глубиной залегания почвенно-грунтовых вод не менее 30 см (по возможности - без обработки почвы, а при необходимости - рыхление полос фрезой или плугом, нарезка борозд)
- допустимые	Временно-переувлажненные почвы (после подготовки микроповышений в виде гряд или пластов)
	Избыточно-увлажненные почвы (после подготовки почвы пластами с одновременной нарезкой дренирующих канав или после осушения)
- недопустимые	Участки замкнутых котловин (вывод избытка вод путем осушения затруднен)
<b>1.5 Требования к планировке вырубок, подлежащих производству на них лесокультурных работ</b>	
- порубочные остатки	Должны быть сожжены или уложены в плотные параллельные валы шириной не более 3 м. Под порубочными остаткам должно быть занято не более 20% общей площади (вариант: при небольшом количестве порубочных остатков в количестве до 15 скл.куб.м на 1 га они могут быть равномерно размещены по вырубке)
- древесина	Вся древесина должна быть полностью удалена с вырубки до начала лесокультурных работ
- площадь под верхними складами и погрузочными площадками древесины	На лесосеках менее 10 га она должна составлять не более 10% общей площади. На всех вырубках она должна быть приведена в состояние, пригодное для проведения лесовосстановительных работ (полное удаление древесины, в т.ч. и настилов, порубочных остатков, выравнивание бульдозером микрорельефа и пр.)
-размер минерализованной поверхности почвы в процессе машинной обработки лесосек:	
а) подлежащих созданию на них лесных культур	На подзолистых тяжелых глинистых и суглинистых сырых почвах (сосняки и ельники черничные, долгомошные) – не более 20% площади лесосеки. На сухих песчаных почвах (сосняки лишайниковые) - не более 15% площади лесосеки
б) подлежащих содействию естественному возобновлению	В равнинных лесах на подзолистых супесчаных хорошо дренированных почвах (сосняки брусничные) допускается минерализация более 15-20% (в целях обеспечения самосева). Это вызвано тем, что на отведенных под содействие естественному возобновлению леса вырубках минерализация почвы должна быть проведена не менее чем на 20-30% общей площади (при условии сохранения подроста)
- высота пней	Не более 1/3 их диаметра, а при диаметре тоньше 30 см не более 10 см
- количество пней на 1 га -	Не разрешается работать с плугами, фрезами, лесопосадочными машинами, культиваторами без предварительной раскорчевки, расчистки, спиливания пней

Показатели	Нормативы (оптимальные значения)
1	2
более 600 штук	заподлицо с землей. Полосная раскорчевка с последующей механизированной посадкой крупномерных саженцев наиболее эффективна на вырубках, покрытых порослью сопутствующих и кустарниковых пород (ширина полос 2 м)
<b>1.6 Недопустимые признаки включения участков в лесокультурный фонд</b>	
- лесоводственные - технико - экономические	Площади, удовлетворительно возобновляющиеся хозяйственно ценными древесными породами естественным путем Земли, подлежащие затоплению или застройке. Площади, не доступные для хозяйственного воздействия, небольшие по размеру и своему значению, отдельно расположенные, удаленные участки, требующие более чем в 2 раза повышенных удельных затрат на создание лесных культур
2. Конфигурация и размер участков	Прямоугольная или трапециевидная, удобная для работы агрегатов. В виде крупных массивов, по возможности с прямыми сторонами
3. Закрепление участков на местности	Все площади, отведенные для проведения на них лесокультурных работ, закрепляют после их угломерной съемки путем установки столбов в местах пересечения линий (сторон участка). Столбы должны быть длиной 2 м, диаметром 12-16 см и соответствующей надписью на выемке (щеке), устраиваемой под затесом на 2 ската на верхнем конце столба. Все участки должны быть отграничены ясными визирами или естественными границами, обозначенными на чертеже с привязкой к квартальной сети. На чертежах, прикладываемых к проекту лесных культур, должно быть также четко обозначено размещение мест прикопок посадочного материала, стоянки техники, направление гонов, поворотных полос и необрабатываемой площади (дорог и т.д.). Чертежи составляются в масштабе 1:10000, площадь участка исчисляется с точностью до 0.1 га. Одновременно со съемкой (в зависимости от намеченных способов создания лесных культур) производится предварительная разбивка площади на местности и чертеже на однородные по растительным условиям участки, а так же на блоки (если есть необходимость создания противопожарных разрывов).
4. Размещение лесокультурных участков на территории лесничества, предприятия	Участки должны быть максимально сконцентрированы по видам лесокультурных работ и времени их производства в наименьшем количестве в близлежащих кварталах (блоках). Для этого заранее производят набор таких блоков, разрабатывают для них (с учетом сроков поспевания почвы) графики проведения работ и рациональные маршруты передвижения техники (рабочих мест), как общие по всем лесовосстановительным работам, так и по отдельным, наиболее важным из них (посадка леса, подготовка почвы, уход за лесными культурами и питомником, закладка питомника и выкопка посадочного материала и т.п.).
5. Размещение мест стоянки техники и временного проживания рабочих на сезон производства соответствующих работ	По возможности в центре территории расположения участков (блоков, кварталов), подлежащих обработке, на расстоянии не более 10 км от самого удаленного из них. При большом объеме работ, если рабочих не могут ежедневно доставлять на рабочие места или это нецелесообразно делать по каким-либо другим причинам, организуют их временное проживание в передвижном домике у места стоянки техники, в полевом лагере, в ближайшем лесном кордоне или населенном пункте
6. Размещение мест прикопок посадочного материала на участке (для тракторов, не имеющих кузова со сменным запасом семян)	Из расчета, чтобы максимальное расстояние подноски семян во время их посадки составляло не более 50 м. Для прикопки выбирают возвышенное, незатопляемое, защищенное от ветра и солнца место с легкой почвой
7. Размещение рабочих мест на лесокультурных участках:	
- на ручной подготовке почвы	Не ближе 3 м друг от друга
- на ручной уборке срезанных деревьев и кустов	Не ближе 30 м от места работы кустореза
- при одновременной работе 2 кусторезов	Не ближе 60 м друг от друга
- при одновременной работе двух и более агрегатов на обработке почвы	По склону - не ближе 60 м друг от друга (работа техники и людей на склонах по одной вертикали не разрешается). По горизонтали - не ближе 30 м
- в ходе проведения любых других работ на корчущей	Не ближе 50 м от корчевателя

Показатели	Нормативы (оптимальные значения)
1	2
вырубке	
- на механизированной посадке леса	Рабочие-оправщики, идущие вслед за агрегатом, должны быть от него не ближе 10 м. При разворотах, переездах, при встречах агрегата с препятствиями сажальщики обязаны покинуть рабочие места по сигналу тракториста после остановки трактора. При движении агрегата им не разрешается сходить с него, садиться на него или загружать посадочный материал. При одновременной работе нескольких лесопосадочных агрегатов на одном участке должны находиться друг от друга не ближе 20 м
8. Размещение рабочих ходов на участках (гонов, борозд, полос):	По возможности прямолинейно вдоль длинной стороны участка, параллельно им и друг друга
- на местности с пересеченным рельефом	Гоны должны располагаться поперек склона
- на влажных почвах (черничных типах леса) и сырых (в долгомошных)	В целях обеспечения поверхностного осушения почвы борозды нарезают по направлению стока (по склону), соединяя их с естественными водотоками или существующей мелиоративной сетью
9. Расстояние между центрами полос (борозд, рядов культур):	
- при частичной обработке почвы	Должно обеспечивать необходимое число посадочных мест главной породы, установленных для данного лесорастительного района, и в случаях надобности проход для агрегатов (катков и др.) по междурядьям будущих культур (шириной не менее 3 м)
- расстояние между рядами	Для культур сосны - 3-4 м, ели - 4 м, лиственницы - около 5 м, кедра - около 6 м (при раскорчевке для сосны и ели может быть увеличено до 5 м)
10. Расстояние между посадочными местами в рядах культур:	
- сеянцев	0.50 - 0.75 м
- крупного посадочного материала (саженцев)	0.75 - 1.50 м (в зависимости от размера и породы)
11. Первоначальная густота на 1 га площади лесных культур (при посадке леса):	
- на вырубках в благоприятных растительных условиях	Не менее 4 тыс. штук
- в более сухих местоположениях	До 7 - 8 тыс. штук
12. Густота сосновых культур на 1 га:	
- при частичной подготовке почвы	До 8 тыс. штук
- при сплошной	До 10 - 20 тыс. штук
- на захрущевленных площадях и в очагах подкорного клопа	15 - 20 тыс. штук
- при частичной реконструкции малоценных насаждений	Не менее 50% от оптимальной густоты лесных культур
13. Дополнение лесных культур	При наличии значительного отпада сеянцев или саженцев(более 10%)
14. Подлежат списанию лесные культуры	Приживаемость менее 25% (кроме пескоукрепительных пород)
15. Период естественного возобновления лесом вырубки	3 - 5 лет (устанавливается для каждого лесохозяйственного района)

## **2.17. Нормативы и требования по использованию лесов в соответствии с лесорастительными зонами и лесными районами**

Леса Красноуфимского лесничества находятся в таежной лесорастительной зоне Средне-Уральского лесного района.

Для территории Свердловской области лесохозяйственное районирование проведено Б.П.Колесниковым. Выделено две зоны: эксплуатационного и защитного направлений в использовании лесного фонда, разделенные на десять лесохозяйственных районов, отвечающих требованиям норм горного лесоводства (Колесников, 1967; Колесников, Коновалов, 1969). Границы лесохозяйственных зон и районов проведены по границам лесничеств и участковых лесничеств с учетом положения ближайших к ним лесорастительных округов.

Наличие различных лесорастительных условий позволяет по комплексу природных факторов в разрезе лесорастительного районирования Свердловской области на территории Красноуфимского лесничества выделить следующие лесорастительные провинции, входящие в Восточно-Европейскую равнинную область (Приложение 8):

1. Провинция Уфимского плато, лесорастительный округ широколиственно-хвойных лесов (В-IVг);
2. Юрюзано-Сылвенская депрессия, северолесостепной (колочный) лесорастительный округ (В-Ve);
3. Предуральская предгорная провинция, лесорастительный округ широколиственно-хвойных лесов (В-IIIг)

## Глава 3. Ограничения использования лесов

### 3.1. Ограничения по видам целевого назначения лесов

Лесным кодексом Российской Федерации предусмотрено 15 видов использования лесов. Использование лесов осуществляется с соблюдением их целевого назначения и выполняемых ими полезных функций.

Установление ограничений использования лесов предусматривается статьей 27 Лесного кодекса Российской Федерации. Ограничения устанавливаются в случаях, предусмотренных Лесным кодексом и другими федеральными законами. Лесным кодексом для определенных категорий защитных лесов установлены правовые режимы, которые ограничивают использование лесов в зависимости от выполнения ими тех или иных функций. Ограничения, связанные с видами целевого назначения лесов, установленные применительно к категориям защитных лесов Красноуфимского лесничества, приведены в таблице 18.

Таблица 18

Ограничения по видам целевого назначения лесов

№ п/п	Целевое назначение лесов	Ограничения использования лесов
1	2	3
1	Защитные леса:	
1.1	Леса, расположенные в водоохраных зонах	1. Запрещается: 1) проведение сплошных рубок лесных насаждений, за исключением случаев, предусмотренных частью 5.1 статьи 21 Лесного кодекса РФ; 2) использование токсичных химических препаратов для охраны и защиты лесов, в том числе в научных целях; 3) ведение сельского хозяйства, за исключением сенокосения и пчеловодства; 4) создание и эксплуатация лесных плантаций; 5) размещение объектов капитального строительства, за исключением линейных объектов, гидротехнических сооружений и объектов, связанных с выполнением работ по геологическому изучению и разработкой месторождений углеводородного сырья; 6) проведение реконструкции малоценных лесных насаждений путем сплошной вырубki (п. 21 Приказа Рослесхоза от 14.12.10 г № 485); 7) создание лесоперерабатывающей инфраструктуры; 8) рубка лесных растений, деревьев, занесенных в Красную книгу РФ (или) в Красные книги субъектов РФ, а также включенных в перечень видов (пород) деревьев и кустарников, заготовка древесины которых не допускается, утвержденный Приказом Федерального агентства лесного хозяйства от 05.12.2011 г. № 513, за исключением рубки погибших экземпляров; 9) использование сточных вод для удобрения почв; 10) размещение кладбищ, скотомогильников, мест захоронения отходов производства и потребления, радиоактивных, химических, взрывчатых, токсичных, отравляющих и ядовитых веществ; 11) осуществление авиационных мер по борьбе с вредителями и болезнями растений; 12) движение и стоянка транспортных средств (кроме специальных транспортных средств), за исключением их движения по дорогам и стоянки на дорогах и в специально оборудованных местах, имеющих твердое покрытие; 13) распашка земель; 14) размещение отвалов, размываемых грунтов;



№ п/п	Целевое назначение лесов	Ограничения использования лесов
1	2	3
		<p>15) выпас сельскохозяйственных животных и организации для них летних лагерей, ванн.</p> <p>2. Особенности использования, охраны, защиты, воспроизводства лесов, расположенных в водоохранных зонах, устанавливаются уполномоченным федеральным органом исполнительной власти.</p>
1.2	Леса, выполняющие функции защиты природных и иных объектов	
1.2.1	защитные полосы лесов, расположенные вдоль железнодорожных путей общего пользования, федеральных автомобильных дорог общего пользования, автомобильных дорог общего пользования, находящихся в собственности субъектов Российской Федерации	<p>1. Запрещается:</p> <p>1) проведение сплошных рубок лесных насаждений, за исключением случаев, предусмотренных частью 4 статьи 17, частью 5.1 статьи 21 Лесного кодекса РФ, и случаев проведения сплошных рубок в зонах с особыми условиями использования территорий, на которых расположены соответствующие леса, если режим указанных зон предусматривает вырубку деревьев, кустарников, лиан (ч. 1 ст. 105 Лесного кодекса РФ);</p> <p>2) создание лесоперерабатывающей инфраструктуры;</p> <p>3) создание лесных плантаций;</p> <p>4) рубка лесных растений, деревьев, занесенных в Красную книгу РФ и (или) в Красные книги субъектов РФ, а также включенных в перечень видов (пород) деревьев и кустарников, заготовка древесины которых не допускается, утвержденный Приказом Федерального агентства лесного хозяйства от 05.12.2011 г. № 513, за исключением рубки погибших экземпляров.</p> <p>2. Выборочные рубки лесных насаждений в лесах, выполняющих функции защиты природных и иных объектов, проводятся в порядке, установленном уполномоченным федеральным органом исполнительной власти.</p> <p>3. Особенности использования, охраны, защиты, воспроизводства лесов, выполняющих функции защиты природных и иных объектов, устанавливаются уполномоченным федеральным органом исполнительной власти.</p>
1.2.2	зеленые зоны	<p>1. Запрещается:</p> <p>1) проведение сплошных рубок лесных насаждений, за исключением случаев, предусмотренных частью 4 статьи 17, частью 5.1 статьи 21 Лесного кодекса РФ, и случаев проведения сплошных рубок в зонах с особыми условиями использования территорий, на которых расположены соответствующие леса, если режим указанных зон предусматривает вырубку деревьев, кустарников, лиан (ч. 1 ст. 105 Лесного кодекса РФ);</p> <p>2) использование токсичных химических препаратов для охраны и защиты лесов, в том числе в научных целях;</p> <p>3) осуществление видов деятельности в сфере охотничьего хозяйства;</p> <p>4) разработка месторождений полезных ископаемых (за исключением случаев использования лесных участков, в отношении которых лицензии на пользование недрами получены до дня введения в действие Лесного кодекса РФ, на срок, не превышающий срока действия таких лицензий) (статья 8.2 Федерального закона от 04 декабря 2006 г. № 201-ФЗ);</p> <p>5) ведение сельского хозяйства, за исключением сенокосения и пчеловодства, а также возведение изгородей в целях сенокосения и пчеловодства;</p> <p>6) размещение объектов капитального строительства, за исключением гидротехнических сооружений, линий связи, линий электропередачи, подземных трубопроводов.</p> <p>7) создание лесоперерабатывающей инфраструктуры;</p> <p>8) создание лесных плантаций;</p> <p>9) рубка лесных растений, деревьев, занесенных в Красную книгу РФ и (или) в Красные книги субъектов РФ, а также включенных в перечень видов (пород) деревьев и кустарников, заготовка древесины которых не допускается, утвержденный Приказом Федерального агентства лесного хозяйства от 05.12.2011 г. № 513, за исключением рубки погибших экземпляров;</p> <p>2. Выборочные рубки лесных насаждений в лесах, выполняющих функции защиты природных и иных объектов, проводятся в порядке, установленном уполномоченным федеральным органом исполнительной власти.</p> <p>3. Изменение границ лесопарковых зон, зеленых зон и городских лесов, которое может привести к уменьшению их</p>

№ п/п	Целевое назначение лесов	Ограничения использования лесов
1	2	3
		<p>площади, не допускается.</p> <p>4.Функциональные зоны в лесопарковых зонах, площадь и границы лесопарковых зон, зеленых зон определяются в порядке, установленном Правительством Российской Федерации.</p> <p>5.Особенности использования, охраны, защиты, воспроизводства лесов, выполняющих функции защиты природных и иных объектов, устанавливаются уполномоченным федеральным органом исполнительной власти.</p>
1.2.3	лесопарковые зоны	<p>1. Запрещается:</p> <p>1) проведение сплошных рубок лесных насаждений, за исключением случаев, предусмотренных частью 4 статьи 17, частью 5.1 статьи 21 Лесного кодекса РФ, и случаев проведения сплошных рубок в зонах с особыми условиями использования территорий, на которых расположены соответствующие леса, если режим указанных зон предусматривает вырубку деревьев, кустарников, лиан (ч. 1 ст. 105 Лесного кодекса РФ);</p> <p>2) использование токсичных химических препаратов для охраны и защиты лесов, в том числе в научных целях;</p> <p>3) осуществление видов деятельности в сфере охотничьего хозяйства;</p> <p>4) ведение сельского хозяйства;</p> <p>5) разработка месторождений полезных ископаемых;</p> <p>6) размещение объектов капитального строительства, за исключением гидротехнических сооружений.</p> <p>7) создание лесных плантаций;</p> <p>8) создание лесоперерабатывающей инфраструктуры;</p> <p>9) рубка лесных растений, деревьев, занесенных в Красную книгу РФ и (или) в Красные книги субъектов РФ, а также включенных в перечень видов (пород) деревьев и кустарников, заготовка древесины которых не допускается, утвержденный Приказом Федерального агентства лесного хозяйства от 05.12.2011 г. № 513, за исключением рубки погибших экземпляров;</p> <p>2. В целях охраны лесопарковых зон допускается возведение ограждений на их территориях.</p> <p>3. Выборочные рубки лесных насаждений в лесах, выполняющих функции защиты природных и иных объектов, проводятся в порядке, установленном уполномоченным федеральным органом исполнительной власти.</p> <p>4. Изменение границ лесопарковых зон, зеленых зон и городских лесов, которое может привести к уменьшению их площади, не допускается.</p> <p>5. Функциональные зоны в лесопарковых зонах, площадь и границы лесопарковых зон, зеленых зон определяются в порядке, установленном Правительством Российской Федерации.</p> <p>6. Особенности использования, охраны, защиты, воспроизводства лесов, выполняющих функции защиты природных и иных объектов, устанавливаются уполномоченным федеральным органом исполнительной власти.</p>
1.3	Ценные леса	
1.3.1	противоэрозийные леса	<p>1. Запрещается:</p> <p>1) проведение сплошных рубок лесных насаждений, за исключением случаев, предусмотренных частью 4 статьи 17, частью 5.1 статьи 21 Лесного кодекса РФ;</p> <p>2) размещение объектов капитального строительства, за исключением линейных объектов и гидротехнических сооружений;</p> <p>3) сплошная отвальная вспашка земель на склонах крутизной более 6 градусов (Приказ Рослесхоза № 485 от 14 декабря 2010 г.);</p> <p>4) создание лесоперерабатывающей инфраструктуры;</p> <p>5) создание лесных плантаций;</p> <p>6) рубка лесных растений, деревьев, занесенных в Красную книгу РФ и (или) в Красные книги субъектов РФ, а также включенных в перечень видов (пород) деревьев и кустарников, заготовка древесины которых не допускается, утвержденный Приказом Федерального агентства лесного хозяйства от 05.12.2011 г. № 513, за исключением рубки</p>

№ п/п	Целевое назначение лесов	Ограничения использования лесов
1	2	3
		<p>погибших экземпляров.</p> <p>2. Особенности использования, охраны, защиты, воспроизводства ценных лесов устанавливаются уполномоченным федеральным органом исполнительной власти.</p>
1.3.2	<p>леса, расположенные в пустынных, полупустынных, лесостепных, лесотундровых зонах, степях, горах</p>	<p>1. Запрещается:</p> <p>1) проведение сплошных рубок лесных насаждений, за исключением случаев, предусмотренных частью 4 статьи 17, частью 5.1 статьи 21 Лесного кодекса РФ;</p> <p>2) размещение объектов капитального строительства, за исключением линейных объектов и гидротехнических сооружений;</p> <p>3) создание лесоперерабатывающей инфраструктуры;</p> <p>4) создание лесных плантаций;</p> <p>5) рубка лесных растений, деревьев, занесенных в Красную книгу РФ и (или) в Красные книги субъектов РФ, а также включенных в перечень видов (пород) деревьев и кустарников, заготовка древесины которых не допускается, утвержденный Приказом Федерального агентства лесного хозяйства от 05.12.2011 г. № 513, за исключением рубки погибших экземпляров.</p> <p>2. Особенности использования, охраны, защиты, воспроизводства ценных лесов устанавливаются уполномоченным федеральным органом исполнительной власти.</p>
1.3.3	<p>запретные полосы лесов, расположенные вдоль водных объектов</p>	<p>1. Запрещается:</p> <p>1) проведение сплошных рубок лесных насаждений, за исключением случаев, предусмотренных частью 4 статьи 17, частью 5.1 статьи 21 Лесного кодекса РФ (ст. 106 Лесного кодекса РФ);</p> <p>2) размещение объектов капитального строительства, за исключением линейных объектов, гидротехнических сооружений и объектов, связанных с выполнением работ по геологическому изучению и разработкой месторождений углеводородного сырья;</p> <p>3) создание лесных плантаций;</p> <p>4) создание лесоперерабатывающей инфраструктуры;</p> <p>5) рубка лесных растений, деревьев, занесенных в Красную книгу РФ и (или) в Красные книги субъектов РФ, а также включенных в перечень видов (пород) деревьев и кустарников, заготовка древесины которых не допускается, утвержденный Приказом Федерального агентства лесного хозяйства от 05.12.2011 г. № 513, за исключением рубки погибших экземпляров.</p> <p>2. Особенности использования, охраны, защиты, воспроизводства ценных лесов устанавливаются уполномоченным федеральным органом исполнительной власти.</p>
1.3.4	<p>нерестоохранные полосы лесов</p>	<p>1. Запрещается:</p> <p>1) проведение сплошных рубок лесных насаждений, за исключением случаев, предусмотренных частью 4 статьи 17, частью 5.1 статьи 21 Лесного кодекса РФ (ст. 106 Лесного кодекса РФ);</p> <p>2) размещение объектов капитального строительства, за исключением линейных объектов и гидротехнических сооружений;</p> <p>3) создание лесных плантаций;</p> <p>4) создание лесоперерабатывающей инфраструктуры;</p> <p>5) рубка лесных растений, деревьев, занесенных в Красную книгу РФ и (или) в Красные книги субъектов РФ, а также включенных в перечень видов (пород) деревьев и кустарников, заготовка древесины которых не допускается, утвержденный Приказом Федерального агентства лесного хозяйства от 05.12.2011 г. № 513, за исключением рубки погибших экземпляров.</p> <p>2. Особенности использования, охраны, защиты, воспроизводства ценных лесов устанавливаются уполномоченным федеральным органом исполнительной власти.</p>

№ п/п	Целевое назначение лесов	Ограничения использования лесов
1	2	3
2	Эксплуатационные леса	<p>1. Запрещается:                      Рубка лесных растений, деревьев, занесенных в Красную книгу РФ и (или) в Красные книги субъектов РФ, а также включенных в перечень видов (пород) деревьев и кустарников, заготовка древесины которых не допускается, утвержденный Приказом Федерального агентства лесного хозяйства от 05.12.2011 г. № 513, за исключением рубки погибших экземпляров;</p> <p>2. В эксплуатационных лесах допускается использование лесов всех предусмотренных статьей 25 Лесного кодекса РФ видов.</p> <p>3. Отнесение лесов к эксплуатационным лесам, установление и изменение их границ осуществляются органами государственной власти, органами местного самоуправления в пределах их полномочий, определенных в соответствии со статьями 81 - 84 Лесного кодекса РФ.</p>

### 3.2. Ограничения по видам особо защитных участков лесов

Кроме ограничений по использованию лесов, связанных с видами целевого назначения лесов, лесным законодательством предусмотрены ограничения, обусловленные выделением особо защитных участков лесов. Особо защитные участки лесов выделяются в защитных и эксплуатационных лесах.

На особо защитных участках лесов запрещается проведение сплошных рубок, за исключением случаев, предусмотренных частью 4 статьи 17 Лесного кодекса Российской Федерации (если выборочные рубки не обеспечивают замену лесных насаждений, утрачивающих свои средообразующие, водоохранные, санитарно-гигиенические, оздоровительные и иные полезные функции, на лесные насаждения, обеспечивающие сохранение целевого назначения защитных лесов и выполняемых ими полезных функций).

На особо защитных участках лесов использование лесов для научно-исследовательской деятельности, образовательной деятельности осуществляется в соответствии с лесохозяйственным регламентом лесничества (лесопарка), проектом освоения лесов.

На особо защитных участках лесов допускается выполнение работ по осуществлению научно-исследовательской деятельности, образовательной деятельности, геологическому изучению недр и разработке месторождений полезных ископаемых, строительству линий электропередачи, линий связи, дорог, трубопроводов, других линейных объектов, строительству водохранилищ и других искусственных водных объектов, гидротехнических сооружений, морских портов, морских терминалов, речных портов, причалов, если отсутствуют другие варианты возможного размещения указанных объектов.

На особо защитных участках лесов не допускается интродукция видов (пород) деревьев, кустарников, лиан, других лесных растений, которые не произрастают в естественных условиях в данном лесном районе.

В таблице 19 указаны ограничения, установленные законодательством, по видам особо защитных участков лесов, предусмотренных Лесным кодексом Российской Федерации.

Ограничения по видам особо защитных участков лесов

Виды особо защитных участков (ОЗУ)	Ограничения использования лесов
Особо защитные участки леса	<p>1. На заповедных лесных участках запрещается:</p> <ol style="list-style-type: none"> <li>1) проведение рубок лесных насаждений;</li> <li>2) использование токсичных химических препаратов для охраны и защиты лесов, в том числе в научных целях;</li> <li>3) ведение сельского хозяйства;</li> <li>4) разработка месторождений полезных ископаемых;</li> <li>5) размещение объектов капитального строительства.</li> </ol> <p>1.1. На особо защитных участках лесов, за исключением указанных в части 2 ст.107 ЛК РФ, запрещаются:</p> <ol style="list-style-type: none"> <li>1) проведение сплошных рубок лесных насаждений, за исключением случаев, предусмотренных частью 4 статьи 17, частью 5.1 статьи 21 Лесного кодекса РФ;</li> <li>2) ведение сельского хозяйства, за исключением сенокошения и пчеловодства;</li> <li>3) размещение объектов капитального строительства, за исключением линейных объектов и гидротехнических сооружений;</li> <li>4) создание лесоперерабатывающей инфраструктуры;</li> <li>5) создание лесных плантаций;</li> <li>6) интродукция видов (пород) деревьев, кустарников, лиан, других лесных растений, которые не произрастают в естественных условиях в данном лесном районе;</li> <li>7) рубка лесных растений, деревьев, занесенных в Красную книгу РФ и (или) в Красные книги субъектов РФ, а также включенных в перечень видов (пород) деревьев и кустарников, заготовка древесины которых не допускается, утвержденный Приказом Федерального агентства лесного хозяйства от 05.12.2011 г. № 513, за исключением рубки погибших экземпляров.</li> </ol> <p>2. На особо защитных участках лесов проведение выборочных рубок допускается только в целях вырубки погибших и поврежденных лесных насаждений.</p> <p>3. Особенности использования, охраны, защиты, воспроизводства лесов, расположенных на особо защитных участках лесов, устанавливаются уполномоченным федеральным органом исполнительной власти.</p>

Примечание: местоположение и площадь особо защитных участков лесов указываются при их проектировании лесоустройством.

### **3.3. Ограничения по видам использования**

Виды разрешенного использования лесов установлены в таблице 5. Ограничения использования лесов по видам использования соответствуют указанной таблице.

Лесохозяйственный регламент Красноуфимского лесничества обязателен для исполнения гражданами, юридическими лицами, осуществляющими использование, охрану, защиту, воспроизводство лесов в границах лесничества. Невыполнение гражданами, юридическими лицами, осуществляющими использование лесов, лесохозяйственного регламента является основанием для досрочного расторжения договоров аренды лесного участка или договоров купли-продажи лесных насаждений, а также принудительного прекращения права постоянного (бессрочного) пользования лесным участком или безвозмездного срочного пользования лесным участком.

Срок действия лесохозяйственного регламента составляет 10 лет с момента его утверждения в установленном порядке.

В лесохозяйственный регламент могут быть внесены изменения в случаях:

- изменения структуры и состояния лесов, выявленного в процессе проведения лесоустройства, специальных обследований;
- изменения действующих нормативных правовых актов в области лесных отношений;
- иных случаях, предусмотренных законодательством Российской Федерации.

## Законодательные акты

1. Конституция Российской Федерации – принята 12 декабря 1993 г. с изменениями;
2. Гражданский кодекс Российской Федерации – принят Госуд. Думой 21 октября 1994 г., подписан Президентом РФ 30 ноября 1994 г. №51-ФЗ;
3. Водный кодекс Российской Федерации от 03.06.2006 № 74-ФЗ (в редакции от 13.07.2015 № 244-ФЗ);
4. Лесной кодекс Российской Федерации от 04.12.2006 г. № 200-ФЗ (в редакции от 13.07.2015 № 233-ФЗ);
5. Градостроительный кодекс Российской Федерации – принят 29 декабря 2004 г. №191-ФЗ;
6. Земельный кодекс Российской Федерации от 25.10.2001 г. № 136-ФЗ (в редакции от 28.07.2012 г. № 133-ФЗ);
7. Федеральный закон от 21.02.1992 г. № 2395-1 «О недрах»;
8. Федеральный закон от 21.12.1994 г. № 69-ФЗ "О пожарной безопасности" (в редакции от 28.09.2010 № 243-ФЗ, с изм., внесенными Федеральным законом от 27.12.2000 г. № 150-ФЗ, определением Конституционного Суда РФ от 09.04.2002 г. № 82-О);
9. Федеральный закон от 04.12.2006 г. № 201-ФЗ "О введении в действие Лесного кодекса Российской Федерации" (в редакции от 29.06.2012 г. № 96-ФЗ);
10. Федеральный закон от 14.03.1995 г. № 33-ФЗ "Об особо охраняемых природных территориях" (в редакции от 27.12.2009 № 379-ФЗ);
11. Федеральный закон от 24.04.1995 г. № 52-ФЗ «О животном мире»;
12. Федеральный закон от 26.12.1995 г. № 209-ФЗ «О геодезии и картографии»;
13. Федеральный закон от 23.08.1996 г. № 127-ФЗ «О науке и государственной научно-технической политике»;
14. Федеральный закон от 21.07.1997 г. № 117-ФЗ «О безопасности гидротехнических сооружений» редакции от 13.07.2015 № 233-ФЗ);
15. Федеральный закон от 26.07.1997 г. № 125-ФЗ «О свободе совести и о религиозных объединениях»;
16. Федеральный закон от 25.02.1999 г. № 39-ФЗ «Об инвестиционной деятельности в Российской Федерации, осуществляемой в форме капитальных вложений»;
17. Федеральный закон от 31.03.1999 г. № 69-ФЗ «О газоснабжении в Российской Федерации»;
18. Федеральный закон от 06.10.1999 г. № 184-ФЗ «Об общих принципах организации законодательных (представительных) и исполнительных органах государственной власти субъектов Российской Федерации»;
19. Федеральный закон от 24.11.1999 г. № 132-ФЗ «Об основах туристской деятельности в Российской Федерации»;
20. Федеральный закон от 02.01.2000 г. № 28-ФЗ «О государственном земельном кадастре»;
21. Федеральный закон от 15.07.2000 г. № 99-ФЗ «О карантине растений»;
22. Федеральный закон от 18.06.2001 г. № 78-ФЗ «О землеустройстве»;
23. Федеральный закон от 08.08.2001 г. № 129-ФЗ «О государственной регистрации юридических лиц и индивидуальных мероприятий»;
24. Федеральный закон от 10.01.2002 г. № 7-ФЗ «Об охране окружающей среды»;
25. Федеральный закон от 26.03.2003 г. № 35-ФЗ «Об электроэнергетике»;
26. Федеральный закон от 07.07.2003 г. № 126-ФЗ «О связи»;
27. Федеральный закон от 06.10.2003 г. № 131-ФЗ «Об общих принципах организации местного самоуправления в Российской Федерации»;
28. Федеральный закон от 09.05.2005 г. № 45-ФЗ «О внесении изменений в Кодекс РФ об административных правонарушениях и другие законодательные акты РФ»;
29. Федеральный закон от 26.07.2006 г. № 135-ФЗ «О защите конкуренции»;
30. Федеральный закон от 29.12.2006 г. № 264-ФЗ «О развитии сельского хозяйства»;
31. Федеральный закон от 24.07.2007 г. № 217-ФЗ «О внесении изменений в Федеральный закон «О введении в действие Лесного кодекса Российской Федерации»;
32. Федеральный Закон от 22.07.2008 г. № 143-ФЗ «О внесении изменений в Лесной кодекс Российской Федерации и Федеральный Закон «О введении в действие Лесного кодекса Российской Федерации»;
33. Федеральный закон от 08.11.2007 г. № 257-ФЗ «Об автомобильных дорогах и о дорожной

- деятельности в Российской Федерации и о внесении изменений в отдельные законодательные акты Российской Федерации»;
34. Постановление Правительства Свердловской области от 17.01.2001 г. № 41-ПП с изменениями (в редакции от 22.01.2016 г. №47-ПП) «Об установлении категорий, статуса и режима особой охраны особо охраняемых природных территорий областного значения и утверждении перечней особо охраняемых природных территорий, расположенных в Свердловской области»;
  35. Приказ Федерального агентства лесного хозяйства от 05.12.2011 г. № 513 «Об утверждении перечня видов (пород) деревьев и кустарников, заготовка древесины которых не допускается»;
  36. Постановление Правительства Свердловской области от 27.03.2007 г. №254-ПП «Об утверждении положений государственных зоологических охотничьих заказниках Свердловской области»;
  37. Постановление Правительства Российской Федерации от 8 мая 2007 г. № 273 «Об исчислении размера вреда, причиненного лесам вследствие нарушения лесного законодательства» (в ред. Постановления Правительства РФ от 26.11.2007 г. № 806);
  38. Постановление Правительства Российской Федерации от 22 мая 2007 г. № 310 «О ставках платы за единицу объема лесных ресурсов и ставках платы за единицу площади лесного участка, находящегося в федеральной собственности» (в редакции от 14.02.2012 г. № 117);
  39. Приказ Федерального агентства лесного хозяйства от 30.05.2011 г. № 194 «Об утверждении Порядка ведения государственного лесного реестра»;
  40. Приказ Федерального агентства лесного хозяйства от 03.11.2011 г. № 470 «Об утверждении порядка организации и выполнения авиационных работ по охране и защите лесов»;
  41. Постановление Правительства Российской Федерации от 22 июня 2007 г. № 394 «Об утверждении Положения об осуществлении государственного лесного контроля и надзора» (в редакции от 01.11.2012 г. № 1128);
  42. Приказ Федерального агентства лесного хозяйства от 06.06.2011 г. № 207 «Об утверждении Порядка проведения государственной инвентаризации лесов»;
  43. Постановление Правительства Российской Федерации от 29 июня 2007 г. № 414 «Об утверждении правил санитарной безопасности в лесах»;
  44. Постановлением Правительства РФ от 05.05.2011 г. № 343 и от 26.01.2012 г. «О внесении изменений в правила пожарной безопасности в лесах»;
  45. Постановление Правительства Российской Федерации от 13 марта 2008 г. № 169 «Об изменении и признании утратившими силу некоторых решений Правительства Российской Федерации по вопросам, регулирующим лесные отношения»;
  46. Постановление Правительства Российской Федерации от 12 августа 2008 г. № 603 «Об утверждении Правил образования рыбохозяйственных заповедных зон»;
  47. Постановление Правительства Российской Федерации от 10 января 2009 г. № 17 «Об утверждении Правил установления на местности границ водоохранных зон и границ прибрежных защитных полос водных объектов»;
  48. Постановление Правительства Российской Федерации от 14 декабря 2009 г. № 1007 «Об утверждении Положения об определении функциональных зон в лесопарковых зонах, площади и границ лесопарковых зон, зеленых зон»;
  49. Постановления Правительства Свердловской области от 19.07.2016 г., №508-ПП «Об изменении и установлении границ лесопарковой зоны и зеленой зоны на территории Красноуфимского лесничества Свердловской области»;
  50. Приказ Федерального агентства лесного хозяйства от 25 мая 2005 г. № 112 «О космическом мониторинге лесных пожаров»;
  51. Приказ Федерального агентства лесного хозяйства от 05.12.2011 г. № 511 «Об утверждении правил заготовки пищевых лесных ресурсов и сбора лекарственных растений»;
  52. Приказ Федерального агентства лесного хозяйства от 05.12.2011 г. № 510 «Об утверждении правил использования лесов для выращивания лесных плодовых, ягодных, декоративных растений, лекарственных растений»;
  53. Приказ Федерального агентства лесного хозяйства от 05.12.2011 г. № 512 «Об утверждении правил заготовки и сбора недревесных лесных ресурсов»;
  54. Приказ Рослесхоза от 10.06.2011 г. № 223 «Об утверждении правил использования лесов для строительства, реконструкции, эксплуатации линий электропередачи, линий связи, дорог, трубопроводов и других линейных объектов»;
  55. Приказ Федерального агентства лесного хозяйства от 4 апреля 2012 г. № 126 «Об утверждении



- состава лесохозяйственных регламентов, порядка их разработки, сроков их действия и порядка внесения в них изменений»;
56. Приказ Федерального агентства лесного хозяйства от 21.02.2012 г. № 62 «Об утверждении правил использования лесов для осуществления рекреационной деятельности»;
  57. Приказ Федерального агентства лесного хозяйства от 27.12.2010 г. № 515 «Об утверждении порядка использования лесов для выполнения работ по геологическому изучению недр, для разработки месторождений полезных ископаемых»;
  58. Приказ Министерства природных ресурсов и экологии Российской Федерации от 01.12.2014 г. № 528 «Об утверждении Правил использования лесов для переработки древесины и иных лесных ресурсов»;
  59. Приказ Федерального агентства лесного хозяйства от 19.07.2011 г. № 308 «Об утверждении правил использования лесов для выращивания посадочного материала лесных растений (саженцев, сеянцев)»;
  60. Приказ Федерального агентства лесного хозяйства от 05.12.2011 г. № 509 «Об утверждении правил использования лесов для ведения сельского хозяйства»;
  61. Приказ Федерального агентства лесного хозяйства от 23.12.2011 г. № 548 «Об утверждении правил использования лесов для осуществления научно-исследовательской деятельности, образовательной деятельности»;
  62. Приказ Федерального агентства лесного хозяйства от 27.05.2011 г. № 191 «Об утверждении порядка исчисления расчетной лесосеки»;
  63. Приказ Министерства природных ресурсов Российской Федерации от 8 июня 2007 г. № 149 «Правила лесоразведения»;
  64. Приказ Федерального агентства лесного хозяйства от 24.01.2012 г. №23 «Об утверждении правил заготовки живицы»;
  65. Приказ Министерства природных ресурсов Российской Федерации от 09 июля 2007 г № 174 «Порядок организации и осуществления лесопатологического мониторинга»;
  66. Приказ Министерства природных ресурсов Российской Федерации от 16 июля 2007 г. № 181 «Об утверждении особенностей использования, охраны, защиты, воспроизводства лесов, расположенных на особо охраняемых природных территориях»;
  67. Приказ Минприроды России от 29 июня 2016 г. № 375 «Об утверждении правил лесовосстановления»;
  68. Приказ Минприроды от 13.09.2016 г. № 474 «Об утверждении правил заготовки древесины и особенностей заготовки древесины в лесничествах, указанных в статье 23 Лесного кодекса Российской Федерации»;
  69. Приказ Министерства природных ресурсов Российской Федерации от 16 июля 2007г. №185 «Об утверждении Правил ухода за лесами»;
  70. Приказ Министерства природных ресурсов Российской Федерации от 20 июля 2007 г. № 189 «Об утверждении Порядка представления и правил внесения документированной информации в государственный лесной реестр»;
  71. Приказ Рослесхоза от 31.07.2007 г. № 353 «О внесении изменений в приказ Федерального агентства лесного хозяйства от 26.06.2007 № 267 «Об определении количества лесничеств на территории Свердловской области и установлении их границ»
  72. Приказ Рослесхоза от 19.12.2007 г. № 498 «Об отнесении лесов к защитным, эксплуатационным и резервным лесам»
  73. Приказ Федерального агентства лесного хозяйства от 12.12.2011 г. № 516 «Об утверждении лесоустроительной инструкции»;
  74. Приказ Федерального агентства лесного хозяйства от 09 апреля 2015 г. № 105 «Об установлении возрастов рубок»;
  75. Приказ Министерства природных ресурсов Российской Федерации от 18 марта 2008 № 61 «Об утверждении примерного перечня мероприятий по осуществлению отдельных полномочий Российской Федерации в области водных отношений, переданных органам государственной власти субъектов Российской Федерации»
  76. Приказ МПР Свердловской области от 11.08.2008 г. № 723/1 «О внесении изменений в приказ МПР Свердловской области от 28.01.2008 № 42 «Об установлении территориального деления участков лесничеств и участков (урочищ) в их составе»
  77. Приказ Федерального агентства лесного хозяйства от 26 августа 2008г. № 237 «Об утверждении Временных указаний по отнесению лесов к ценным лесам, эксплуатационным

- лесам, резервным лесам»;
78. Приказ Федерального агентства лесного хозяйства от 6 октября 2008 г. № 283 «О внесении дополнений в приказ Рослесхоза от 19.02.2008 г. № 37»;
  79. Приказ Федерального агентства лесного хозяйства от 16 октября 2008 г. № 313 «Об определении количества лесничеств на территории Свердловской области и установлении их границ»;
  80. Приказом Рослесхоза от 05.07.2011 г. № 287 «Об утверждении классификации природной пожарной опасности лесов и классификации пожарной опасности в лесах в зависимости от условий погоды»;
  81. Приказ Министерства природных ресурсов и экологии № 367 от 18.08.2014 г. «Об утверждении Перечня лесорастительных зон Российской Федерации и Перечня лесных районов Российской Федерации»;
  82. Приказ Минприроды России от 10 марта 2009 г. № 54 «О признании утратившими силу приказов МПР России от 22 января 2008 г. № 13, от 28 марта 2007 г. № 68 и от 26 декабря 2007 г. № 348»;
  83. Приказ Рослесхоза России от 15.09.2009 г. № 366 «Об отнесении лесов на территории Свердловской области к ценным лесам, эксплуатационным лесам и установлении их границ»;
  84. Приказ Федерального агентства лесного хозяйства от 14 декабря 2010 г. № 485 «Об утверждении особенностей использования, охраны, защиты, воспроизводства лесов, расположенных в водоохранных зонах, лесов, выполняющих функции защиты природных и иных объектов, ценных лесов, а также лесов, расположенных на особо защитных участках лесов»;
  85. Приказ Федерального агентства лесного хозяйства от 10 ноября 2011 г. № 472 «Об утверждении Методических рекомендаций по проведению государственной инвентаризации лесов»
  86. Приказ Федерального агентства лесного хозяйства от 27.04.2012 г. № 174 «Об утверждении нормативов противопожарного обустройства лесов»;
  87. Приказ Министерства транспорта Российской Федерации от 06.08.2008 г. № 126 «Об утверждении Норм отвода земельных участков, необходимых для формирования полосы отвода железных дорог, а также норм расчета охранных зон железных дорог»;
  88. Приказ Федерального агентства лесного хозяйства от 9 июня 2015 г. № 182 «Об утверждении методического документа по обеспечению санитарной безопасности в лесах»;
  89. Приказ РОСЛЕСХОЗА от 16.03.2015 г. № 69 «О внесении изменений в приказ Федерального агентства лесного хозяйства от 15.09.2009 г. № 366 «Об отнесении лесов на территории Свердловской области к ценным лесам, эксплуатационным лесам и установлении их границ»;
  90. Приказ Правительства Свердловской области ДЛХ СО от 09.08.2016 г. № 776 «Об утверждении актов о несоответствии данных государственного лесного реестра натурному обследованию лесных участков на территории Алапаевского, Режевского и Красноуфимского лесничества Свердловской области»;
  91. Приказ Правительства Свердловской области ДЛХ СО от 29.10.2015 г. № 1702 «Об утверждении заключения комиссии по рассмотрению документов для внесения изменений в материалы лесоустройства»;
  92. Приказ Правительства Свердловской области ДЛХ СО от 01.12.2016 г. № 1085 «О введении в материалы таксации лесного (земельного) участка предоставленного в аренду Сельскохозяйственному производственному кооперативу «Бакряжский» (СПК «Бакряжский»);
  93. Приказ Правительства Свердловской области ДЛХ СО от 29.12.2016 г. № 11180 «О введении в материалы таксации лесного (земельного) участка предоставленного в аренду индивидуальному предпринимателю Маланину Олегу Ивановичу (ИП Маланин О.И.);
  94. Распоряжение Правительства РФ от 27.05.2013 N 849-р «Об утверждении Перечня объектов, не связанных с созданием лесной инфраструктуры для защитных лесов, эксплуатационных лесов, резервных лесов»;
  95. Методические рекомендации по дистанционному мониторингу организации и состояния лесопользования в лесном фонде Российской Федерации (одобрены Советом Федерального агентства лесного хозяйства 19 мая 2005 г);
  96. Данные государственного лесного реестра по Свердловской области.
  97. Предписание № 37 «Об устранении выявленных нарушений при исполнении органами государственной власти Свердловской области переданных полномочий Российской Федерации в области лесных отношений»
  98. Предписание № 33/2013 «Об устранении выявленных нарушений при исполнении органами

государственной власти Свердловской области переданных полномочий Российской Федерации в области лесных отношений, а также о привлечении должностных лиц, исполняющих обязанности по осуществлению переданных полномочий, в установленном порядке к дисциплинарной ответственности»

Список законодательных, методических и нормативных документов, используемых при лесоустройстве лесов Свердловской области до принятия Лесного кодекса от 04.12.2006 г. № 200-ФЗ


1. Закон РСФСР «Об охране окружающей природной среды». Принят Верховным Советом РСФСР 19.12.91 г. № 2060-1;
2. Федеральный закон «Об охране окружающей среды» от 10.01.2002 г. № 7-ФЗ;
3. Федеральный закон «Об особо охраняемых природных территориях» от 14.03.95 г. № 33-ФЗ.
4. Инструкция по проведению лесоустройства в лесном фонде России 1995 г., утверждена приказом Рослесхоза от 15.12.1994 г. №265, зарегистрирована в Минюсте 28.06.1995 г., регистрационный № 887;
5. Инструкция о порядке создания и размножения лесных карт. Утверждена Гослесхозом СССР 11.12.86.;
6. Федеральный закон от 26.12.95 № 209-ФЗ «О геодезии и картографии»;
7. Федеральный закон от 21.07.05 № 94-ФЗ «О размещении заказов на поставки товаров, выполнение работ, оказание услуг для государственных и муниципальных нужд»;
8. ГОСТ 21667-76 Картография. Термины и определения;
9. ГОСТ 28441-99 Картография цифровая. Термины и определения;
10. ГОСТ Р 50828-95 Геоинформационное картографирование. Пространственные данные, цифровые и электронные карты;
11. Инструкция о передаче в пользование участков лесного фонда и их возврате. Утверждена Рослесхозом 30.06.93 г.;
12. Федеральный закон «О переводе земель или земельных участков из одной категории в другую» от 21.12.2004 г. № 172-ФЗ;
13. Положение о предоставлении участков лесного фонда в безвозмездное пользование. Постановление Правительства Российской Федерации от 18.02.98 г. № 224;
14. Положение об аренде участков лесного фонда (Постановление Правительства РФ от 24.03.1998 г. № 345);
15. Инструкция о порядке государственной регистрации договоров аренды, безвозмездного пользования, концессии участков лесного фонда (леса) и прав на участки лесного фонда (леса) (Приказ Минюста РФ от 23.01.2002 г. № 18. Зарегистрирован в Минюсте РФ 30.01.2002 г. № 3204);
16. Инструкция по авиационной охране лесов. Утверждена приказом Рослесхоза от 30.11.93 г. № 318;
17. Инструкция по авиационной охране лесов. Утверждена Федеральной службой лесного хозяйства России от 22.09.97 г. № 122;
18. Инструкция по экспедиционному лесопатологическому обследованию лесов СССР. Утверждена Гослесхозом СССР 22 июня 1983 г.;
19. Инструкция по сохранению подроста и молодняка хозяйственно ценных пород при разработке лесосек и приемке от лесозаготовителей вырубок с проведенными мерами по восстановлению леса. М.: ЦБНТИлесхоз, 1984;
20. Лесоводственные требования к технологическим процессам лесосечных работ. Приказ Федеральной службы лесного хозяйства России от 29.11.93 г. № 314;
21. Лесоводственные требования к технологическим процессам рубок ухода за лесом. Утверждены приказом Рослесхоза от 29.11.93 г. № 314;
22. Методика выявления дикорастущих сырьевых ресурсов при лесоустройстве. М.: ЦБНТИ Гослесхоза СССР, 1987;
23. Методика определения запаса лекарственных растений. М.: ЦБНТИлесхоз, 1986;
24. Наставление по отводу и таксации лесосек в лесах Российской Федерации. Приказ Федеральной службы лесного хозяйства России от 15.06.93 г. № 155;
25. Рекомендации по проектированию лесокультурных комплексов в лесной зоне Свердловской области. Свердловск, 1988 г.;
26. Наставление по рубкам ухода в лесах Урала. Утверждено приказом Федеральной службы лесного хозяйства России от 30.09.93 г. № 259.
27. Нормы обеспечения противопожарным оборудованием и средствами тушения лесных пожаров

- лесозаготовительных и других предприятий и организаций, арендующих леса или работающих в них. Утверждены приказом Рослесхоза от 29.10.93 г. № 290;
28. Общее положение о государственных природных заказниках общереспубликанского (федерального) значения в Российской Федерации. Утверждено приказом Минприроды России от 25.01.93 г. № 14;
  29. О порядке отнесения лесного фонда к группам лесов и категориям защитности. Постановление Совета Министров - Правительства Российской Федерации от 23.10.93 г. № 1065;
  30. О порядке отнесения лесов к группам лесов и категориям защитности лесов первой группы. Постановление Правительства РФ от 15.09.1997 г. № 1169;
  31. Инструкция о порядке отнесения лесов к категориям защитности. Приказ Государственного комитета СССР по лесному хозяйству от 24.09.79 г. № 157;
  32. Критерии отнесения лесов III группы к резервным лесам. Приказ Рослесхоза от 27.06.97 г. № 83;
  33. Перечень дополнительных видов побочных лесных пользований в лесном фонде Российской Федерации. Приказ Рослесхоза от 01.04.1999 г. № 74. Зарегистрирован в Минюсте РФ 02.06.1999 г. № 1797;
  34. Основные положения по осуществлению побочных пользований в лесах Российской Федерации. Одобрены НТС Рослесхоза 23.12.93 г.;
  35. Основные положения организации и ведения паркового и лесного хозяйства на территории памятников истории и культуры РСФСР, и их зон охраны. Утверждены Минлесхозом РСФСР и Минкультуры РСФСР 14.06.86 г.;
  36. Федеральный закон «Об объектах культурного наследия (памятниках истории и культуры) народов Российской Федерации» От 25.06.2002 г. № 73-ФЗ;
  37. Основные положения по лесовосстановлению и лесоразведению в лесном фонде в Российской Федерации. Приказ Федеральной службы лесного хозяйства России от 27.12.93 г. № 344;
  38. Основные положения по выделению особо защитных участков леса. Утверждены приказом Рослесхоза от 30.12.93 г. № 348;
  39. Основные положения по лесному семеноводству в Российской Федерации. М.: ВНИИЦлесресурс, 1994;
  40. Федеральный закон «О семеноводстве» от 17.12.97 г. № 149-ФЗ;
  41. ОСТ 56-35-96 Участки лесные семенные постоянные основных лесообразующих пород. Основные требования, закладка и формирование. Приказ Федеральной службы лесного хозяйства России от 20.06.96 г. № 101;
  42. Основные положения по лесоустройству в национальных природных парках. Утверждены Рослесхозом 07.07.93 г.;
  43. Положение о национальных природных парках Российской Федерации. Утверждено постановлением Совета Министров - Правительства Российской Федерации от 10.08.93 г. № 769;
  44. «Об управлении системой государственных природных заповедников и национальных парков» Приказ Министерства природных ресурсов Российской Федерации от 11 октября 2000 года № 373;
  45. Основные положения по рубкам главного пользования в лесах Российской Федерации. Приказ Федеральной службы лесного хозяйства России от 30.09.93 г. № 260;
  46. Основные положения по рубкам ухода в лесах Российской Федерации. Приказ Федеральной службы лесного хозяйства России от 28.09.93 г. № 253;
  47. О разработке и утверждении региональных правил (наставлений) заготовки древесины при рубках главного и промежуточного пользования. Постановление Правительства от 13.08.1997 г. № 1011;
  48. Основные положения о порядке и условиях взимания лесных податей. Утверждены 14.12.93 г.
  49. Основные положения по продаже древесины на корню на торгах (аукционах) в Российской Федерации. Одобрены НТС Рослесхоза 27.07.93 г.;
  50. Основы лесного законодательства Российской Федерации. Утверждены Верховным Советом Российской Федерации 06.03.93 г. № 4616-1;
  51. Лесной кодекс Российской Федерации от 29.01.97 г. № 22;
  52. ОСТ 56-44-80. «Знаки натурные лесоустроительные и лесохозяйственные. Типы, размеры и общие технические требования»;
  53. ОСТ 56-69-83. Площади пробные лесоустроительные. Методы закладки;

54. ОСТ 56-99-93. Лесные культуры. Оценка качества. Утверждены приказом Рослесхоза от 10.12.93 г. № 326;
55. ОСТ 56-97-93. Рубки ухода за лесом. Оценка качества. М: ВНИИЦлесресурс, 1994;
56. ОСТ 56-108-98. «Лесоводство. Термины и определения.»;
57. ОСТ 56-98-93. Сеянцы и саженцы основных древесных и кустарниковых пород. Технические условия;
58. Положение об аренде участков лесного фонда в Российской Федерации. Утверждено постановлением Совета Министров – Правительства Российской Федерации от 23.07.93 г. № 712;
59. Положение об аренде участков лесного фонда. Постановление Правительства РФ от 24.03.1998 г. № 345;
60. Положение о Государственной лесной охране Российской Федерации. Утверждено постановлением Правительства Российской Федерации от 27 июля 1998 г. № 850;
61. Положение о государственных природных заповедниках в РСФСР. Утверждено постановлением Правительства РСФСР от 18.12.91 г. № 48;
62. Положение о защите лесов от вредителей и болезней. Утверждено Минлесхозом РСФСР 19.08.91;
63. Положение о защите лесов от вредителей и болезней леса. Утверждено Федеральной службой лесного хозяйства России 19 марта 1998 г.
64. Положение о лесопатологическом мониторинге. Утверждено приказом Рослесхоза от 30.12.93 г. № 349;
65. Положение о лесопатологическом мониторинге. Утверждено Федеральной службой лесного хозяйства России от 12.09.97 г.;
66. Положение о памятниках природы федерального значения в Российской Федерации. Утверждено приказом Минприроды России от 25.01.93 г. № 15;
67. Положение о пожарно-химических станциях. Приказ Федеральной службы лесного хозяйства России от 19.12.97 г. № 167;
68. Положение о порядке и условиях взимания лесных податей. Утверждено 14.12.93 г.;
69. Положение о порядке осуществления государственными органами управления лесным хозяйством государственного контроля за состоянием, использованием, воспроизводством, охраной и защитой лесов Российской Федерации. Утверждено постановлением Совета Министров - Правительства Российской Федерации 03.05.94 г. № 430;
70. Порядок осуществления Федеральной службой лесного хозяйства России и ее территориальными органами государственного контроля за состоянием, использованием, охраной, защитой лесного фонда и воспроизводством лесов. Постановление Правительства РФ от 01.06.1998 г. № 544;
71. Положение о порядке рассмотрения ходатайств об отнесении лесного фонда к группам лесов и категориям защитности. Утверждено приказом Рослесхоза от 29.03.94 г. № 68;
72. Положение о переводе лесных земель в нелесные в целях, связанных с ведением лесного хозяйства. Утверждено Рослесхозом 30.06.93 г.;
73. Положение об аттестации (приемке) законченных лесохозяйственных объектов работ и услуг. Утверждено Рослесхозом 06.05.94 г.;
74. Положение о лесных питомниках высокой культуры. Утверждено приказом Рослесхоза от 27.09.93 г. № 252;
75. Положение о межрайонном инженер-лесопатологе. Утверждено приказом Рослесхоза от 03.12.93 г. № 321;
76. Порядок перевода лесных земель в нелесные для использования их в целях, не связанных с ведением лесного хозяйства. Утвержден постановлением Совета Министров - Правительства Российской Федерации от 23.10.93 г. № 1064;
77. Положение о переводе лесных земель в нелесные земли для использования их в целях, не связанных с ведением лесного хозяйства и пользованием лесным фондом. Постановление Правительства РФ от 03.09.2004 г. № 455;
78. Порядок рассмотрения и утверждения возрастов рубок главного пользования лесом. Утвержден приказом Рослесхоза от 28.05.93 г. № 134;
79. Порядок рассмотрения и утверждения возрастов рубок леса. Утвержден приказом Рослесхоза от 28.03.93 г. № 134;
80. Порядок рассмотрения и утверждения расчетных лесосек. Утвержден приказом Рослесхоза от

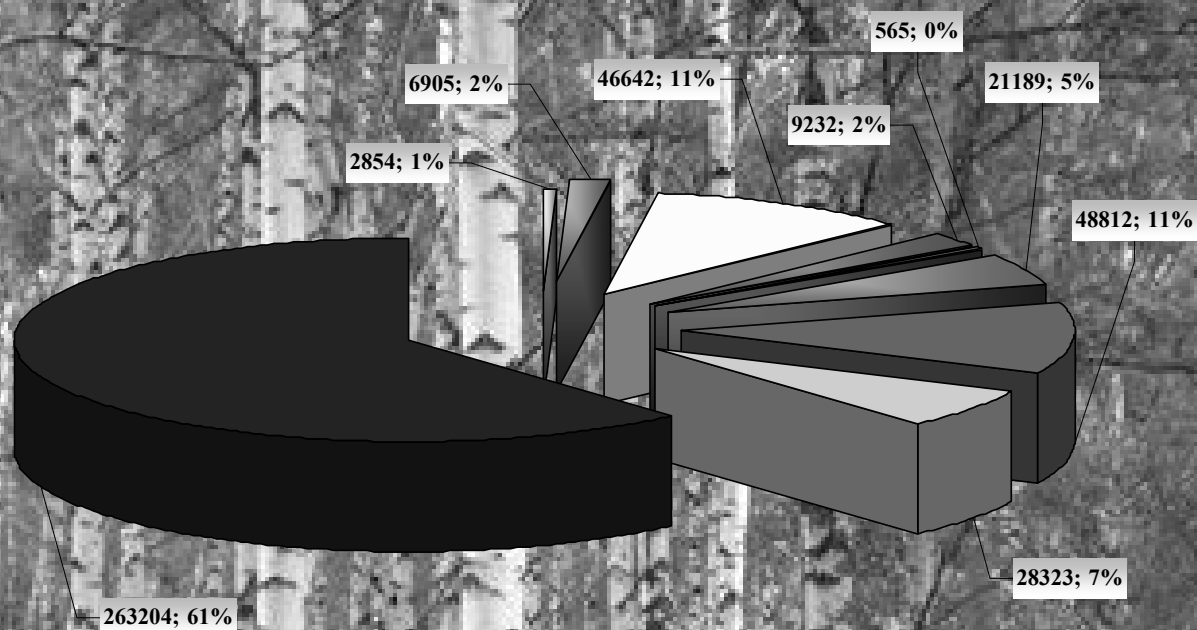
- 28.05.93 г. № 134;
81. Правила отпуска древесины на корню в лесах Российской Федерации. Утверждены постановлением Совета Министров СССР от 30.10.81 г. № 1045;
  82. Правила отпуска древесины на корню в лесах Российской Федерации. Постановление Правительства Российской Федерации от 01.06.98 г. № 551;
  83. Правила пожарной безопасности в лесах Российской Федерации. Утверждены постановлением Совета Министров - Правительства Российской Федерации от 09.09.93 г. № 886;
  84. Правила рубок главного пользования в лесах Урала. Утверждены приказом Федеральной службы лесного хозяйства России от 30.09.1993 г. № 259;
  85. Правила подсочки и заготовки лесохимического сырья в лесах Российской Федерации. Утверждены приказом Рослесхоза от 29.12.93 г. № 347;
  86. Рекомендации по ведению лесного хозяйства в лесопарковых частях зеленых зон вокруг городов и других населенных пунктов Европейской части РСФСР. Утверждены Минлесхозом РСФСР 30.05.88 г.;
  87. Рекомендации по рубкам ухода в полезащитных полосах. МСХ СССР, 1979 г.;
  88. Санитарные правила в лесах Российской Федерации. Утверждены приказом Госкомлеса СССР от 18.05.92 г. № 90;
  89. Санитарные правила в лесах Российской Федерации. Утверждены приказом Министерства природных ресурсов Российской Федерации от 27 декабря 2005 г. № 350;
  90. Типовое положение о государственных природных заказниках в Российской Федерации. Утверждено приказом Минприроды России от 14.12.92 г. № 33;
  91. Типовое положение о памятниках природы в Российской Федерации. Утверждено приказом Минприроды.России от 14.12.92 г. № 33;
  92. Технические указания по проведению инвентаризации лесных культур, защитных лесонасаждений, питомников, площадей с проведенными мерами содействия естественному возобновлению леса и вводу молодняков в категорию ценных древесных насаждений. Утверждены Госкомлесом СССР 08.12.89 г.;
  93. Указания по освидетельствованию мест рубок, подсочки (осмолоподсочки) насаждений и заготовки второстепенных лесных материалов. Утверждены приказом Гослесхоза СССР от 01.11.83 г. № 130;
  94. Указания по противопожарной профилактике в лесах и регламентация работ лесопожарных служб. Утверждены приказом Рослесхоза от 29.10.93 г. № 289;
  95. Указания по проведению контроля за лесоустроительными работами. Утверждены Госкомлесом СССР 07.12.90 г.;
  96. Указания по внесению текущих изменений в материалы лесоустройства и книги учета лесного фонда. Утверждены Гослесхозом 10.07.67 г.;
  97. Приказ МПР России от 14.08.2002 г. №529 «Об утверждении Указаний о порядке рассмотрения и утверждения расчетной лесосеки в лесном фонде Российской Федерации»;
  98. Письмо Федеральной службы лесного хозяйства России от 25.03.95 г. № БФ-6-4/119 «Об указаниях по внесению текущих изменений в материалы лесоустройства и книги учета лесного фонда»;
  99. Приказ Федеральной службы лесного хозяйства России от 17.09.98 г. №155 «О внесении дополнений и изменений к Инструкции по проведению лесоустройства в лесном фонде России»;
  100. Основные положения организации и ведения лесного хозяйства в Свердловской области. 2005 г.;
  101. Рекомендации по ведению лесного хозяйства на зонально-типологической основе в лесах Свердловской области. М, 1984;
  102. Лесотаксационный справочник для лесов Урала. М, 1991. Утвержден приказом Государственного комитета СССР по лесу № 128 от 3.08.1990 г.

*Распределение лесов Красноуфимского  
лесничества по целевому назначению, (га, %)*





*Распределение лесов Красноуфимского лесничества по категориям защитности, (га, %)*



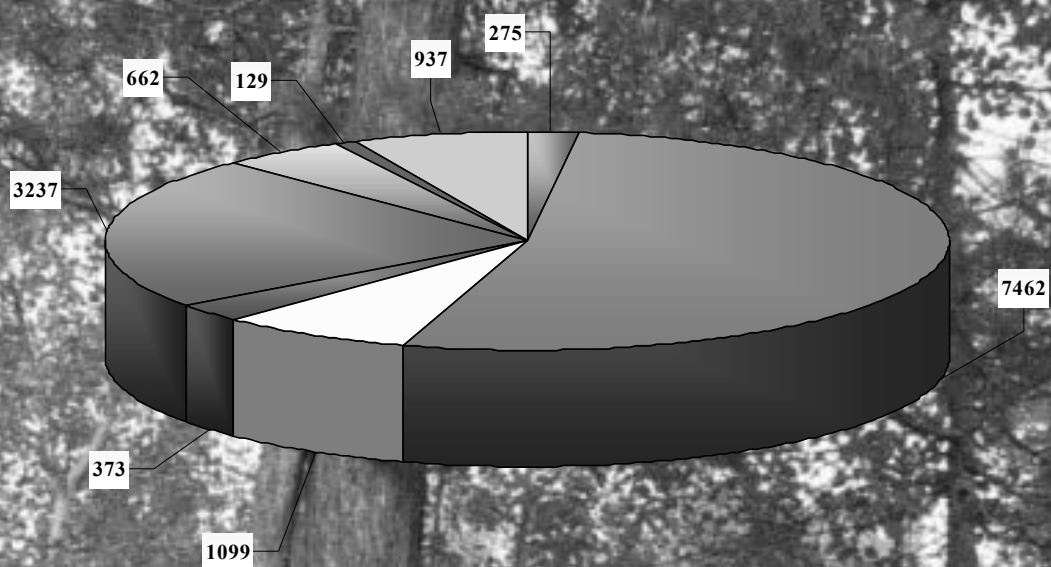
- Леса, расположенные в водоохранных зонах
- Защитные полосы лесов, расположенные вдоль железнодорожных путей общего пользования, федеральных дорог общего пользования, автомобильных дорог общего пользования, находящихся в собственности субъектов РФ
- Лесопарковые зоны
- Зеленая зона
- Противоэрозионные леса
- Леса, расположенные в пустынных, полупустынных, лесостепных, лесотундровых зонах, степях, горах
- Запретные полосы лесов, расположенные вдоль водных объектов
- Нересторощенные полосы лесов

*Распределение лесных земель Красноуфимского лесничества на покрытые и не покрытые, (га)*



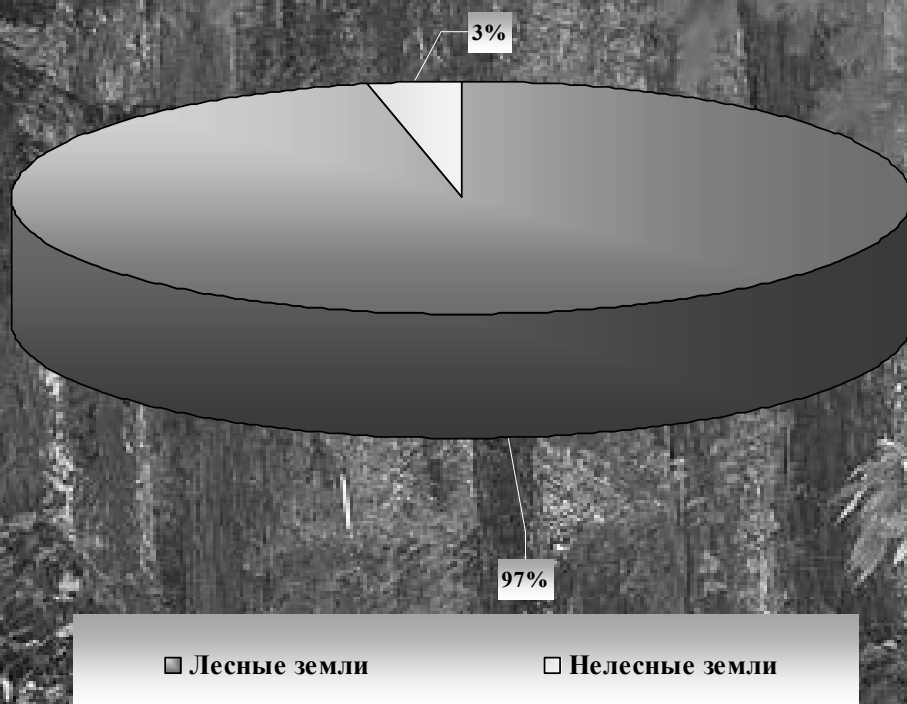
- Покрытые лесной растительностью земли
- Не покрытые лесной растительностью земли

*Распределение нелесных земель Красноуфимского лесничества, (га)*




- |          |                   |                  |
|----------|-------------------|------------------|
| ■ пашни  | ■ сенокосы        | □ пастбища, луга |
| ■ воды   | ■ дороги, просеки | ■ усадьбы и пр.  |
| ■ болота | □ прочие земли    |                  |

*Распределение лесного фонда Красноуфимского лесничества по категориям земель, (%)*



Фонд лесовосстановления Красноуфимского лесничества, (га)



□ гари    ▣ погибшие древостои    □ вырубки    ■ прогалины, пустыри

# КАРТА-СХЕМА Свердловской области

Масштаб 1:3 000 000

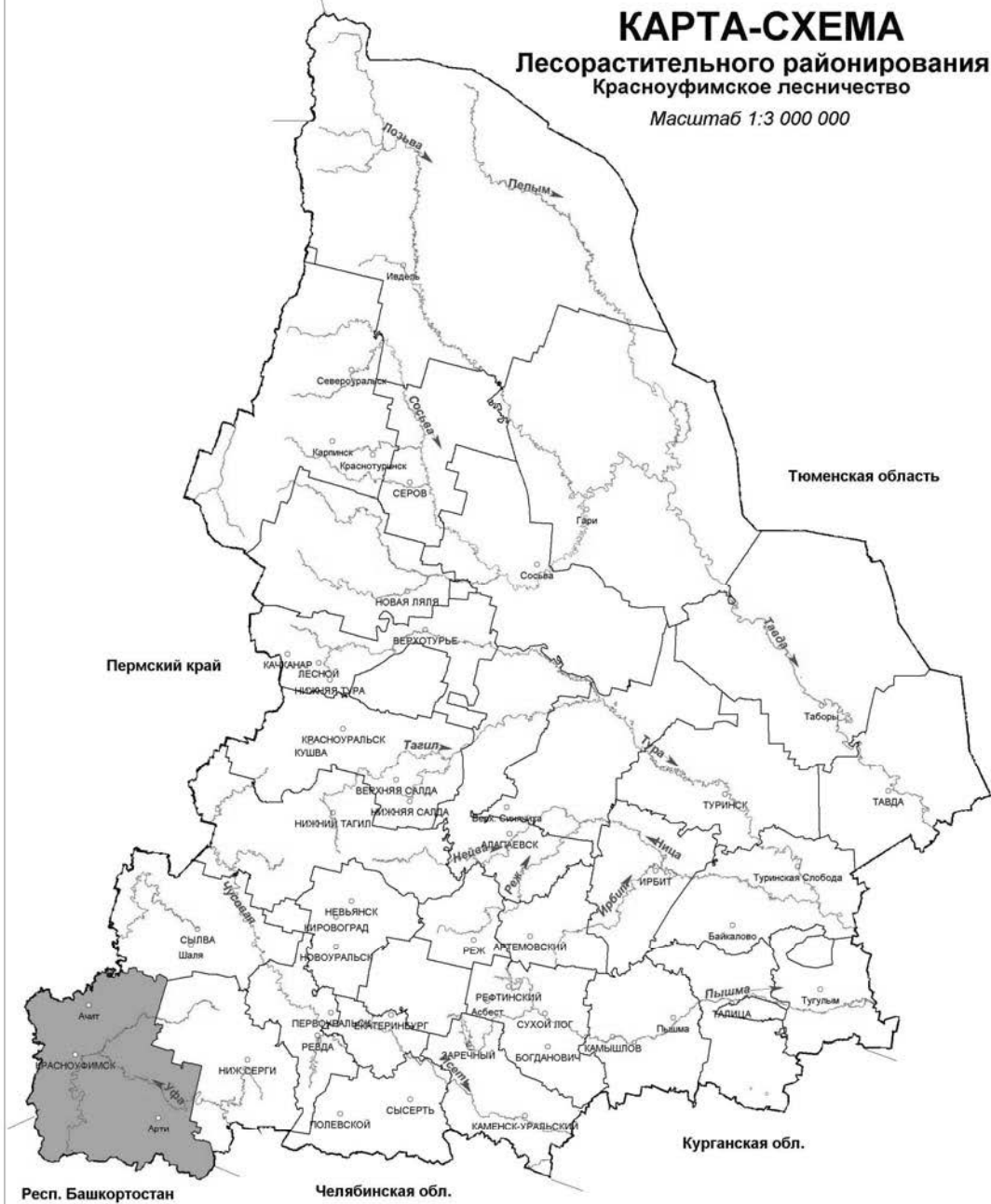


УСЛОВНЫЕ ОБОЗНАЧЕНИЯ

Красноуфимское лесничество

# КАРТА-СХЕМА Лесорастительного районирования Красноуфимское лесничество

Масштаб 1:3 000 000

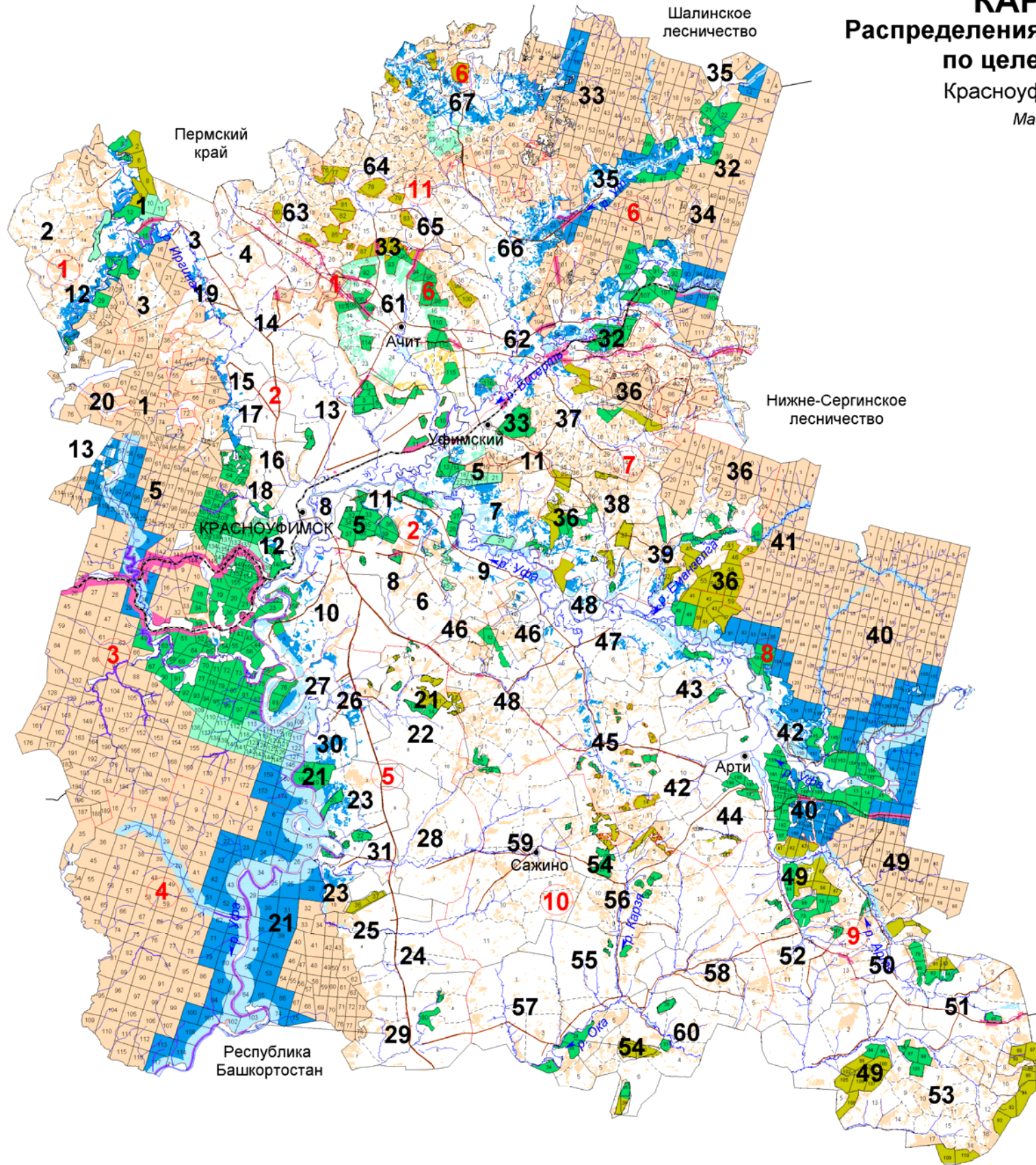


УСЛОВНЫЕ ОБОЗНАЧЕНИЯ

■ Средне-Уральский лесной район (таёжная зона)

# КАРТА-СХЕМА Распределения территории лесничества по целевому назначению Красноуфимского лесничества Масштаб 1:450 000

Приложение 5



ЭКСПЛИКАЦИЯ				
Шифр	Наименование участкового лесничества	Шифр	Наименование участка, урочища	Площадь, га
1	Нижне-Березинское	1	Нижне-Березинский	18343
		2	Урочище ТОО "Береза"	5837
		3	Урочище КОСП "Новосельский"	2928
		4	Урочище земли запаса ТОО "Юлдаш"	190
		5	Всего	27186
2	Белгородское	6	Урочище ТОО "Белское"	545
		7	Урочище ТОО "Усть-Балковское"	2020
		8	Урочище совхоза "Белгородское"	413
		9	Урочище ТОО "Рамангуловское"	795
		10	Урочище ТОО "Беллинское"	1913
		11	Урочище ТОО "Беллинское"	907
		12	Урочище сельхозсовхоза "Травяной луг"	399
		13	Урочище ТОО "Красноуфимское"	244
		14	Урочище ТОО "Беллинское"	1366
		15	Урочище ТОО "Беллинское"	1392
		16	Урочище "Сельскохозяйственная станция"	823
		17	Урочище ТОО "Белгородское"	1113
		18	Урочище земли запаса "Газовый тракт"	345
		19	Урочище земли запаса ТОО "Уфимский"	615
		20	Урочище земли запаса "Ф-ч Мерта"	583
	Всего	38963		
3	Нижне-Сарванское	3	Нижне-Сарванский	54207
		4	Сарванский	46925
4	Усть-Машинское	21	Усть-Машинский	19635
		22	Урочище ТОО "Ювнинское"	763
		23	Урочище ТОО "Ювнинское"	2998
		24	Урочище ТОО "Сарсы"	347
		25	Урочище ТОО "Еманьельинское"	439
		26	Урочище ТОО "Сарсы"	135
		27	Урочище ТОО "Самановод"	1218
		28	Урочище ТОО "Врагалинское"	724
		29	Урочище ТОО "Февра"	116
		30	Урочище совхоза "Сарванский"	580
		31	Урочище земли запаса ТОО "Буталынский"	170
	Всего	23922		
6	Афанасьевское	32	Афанасьевский	29152
		33	Алтайский	25174
		34	Урочище СПК "Афанасьевский"	11306
		35	Урочище СПК "Корунковский"	3930
		36	Всего	70292
7	Юновское	37	Юновский	16927
		38	Урочище СПК "Уфимский"	4503
		39	Урочище СПК "Юновский"	2655
		40	Урочище СПК "Юновский"	2647
	Всего	25128		
8	Артинское	40	Артинский	40624
		41	Мариинский	12425
		42	Урочище ТОО "Артинское"	3423
		43	Урочище СПК "Ювнинское"	1144
		44	Урочище ИСП "Мариинский"	793
		45	Урочище ИСП "Бердильское"	2590
		46	Урочище ИСП "Бердильское"	1138
		47	Урочище ИСП "Бердильское"	1440
	Урочище ОАО агрофирма "Матвеевская"	2580		
	Всего	65164		
9	Поташинское	48	Поташинское	23287
		49	Урочище АОУ "Поташинское"	3992
		50	Урочище совхоза "Березинский"	2101
		51	Урочище ТОО "Уфимский"	1846
		52	Урочище совхоза "Поташинский"	3688
	Всего	33664		
10	Савинское	54	Савинский	3037
		55	Урочище ИСП "Савинское"	1136
		56	Урочище ИСП "Бердильское"	3004
		57	Урочище ТОО "Уфимский"	807
		58	Урочище ТОО "Савинское"	1128
		59	Урочище СПК "Уфимский"	2472
	Урочище ИСП "Уфимский"	1314		
	Всего	13756		
11	Ачитское	61	Урочище СПК "Ачитский"	3108
		62	Урочище СПК "Февра"	1814
		63	Урочище ТОО "Березинское"	3936
		64	Урочище СПК "Б-Тисский"	2013
		65	Урочище СПК "Русско-Кабдинский"	1648
		66	Урочище ТОО "Русско-Кабдинский"	4533
		67	Урочище СПК "Б-Уфимский"	7706
	Всего	24748		
	Итого	427726		

- УСЛОВНЫЕ ОБОЗНАЧЕНИЯ**
- Границы участковых лесничеств
  - Границы участков
  - Запретные полосы лесов, расположенные вдоль водных объектов
  - Нерестоохранные полосы лесов
  - Леса, расположенные в пустынных, полупустынных, лесостепных, лесотундровых зонах, степях, горах
  - Лесопарковая зона
  - Зеленая зона
  - Эксплуатационные леса
  - Противозерозивные леса
  - Защитные полосы лесов, расположенные вдоль железнодорожных путей общего пользования, федеральных автомобильных дорог общего пользования, автомобильных дорог общего пользования, находящихся в собственности субъектов РФ
  - Леса, расположенные в водоохранной зоне

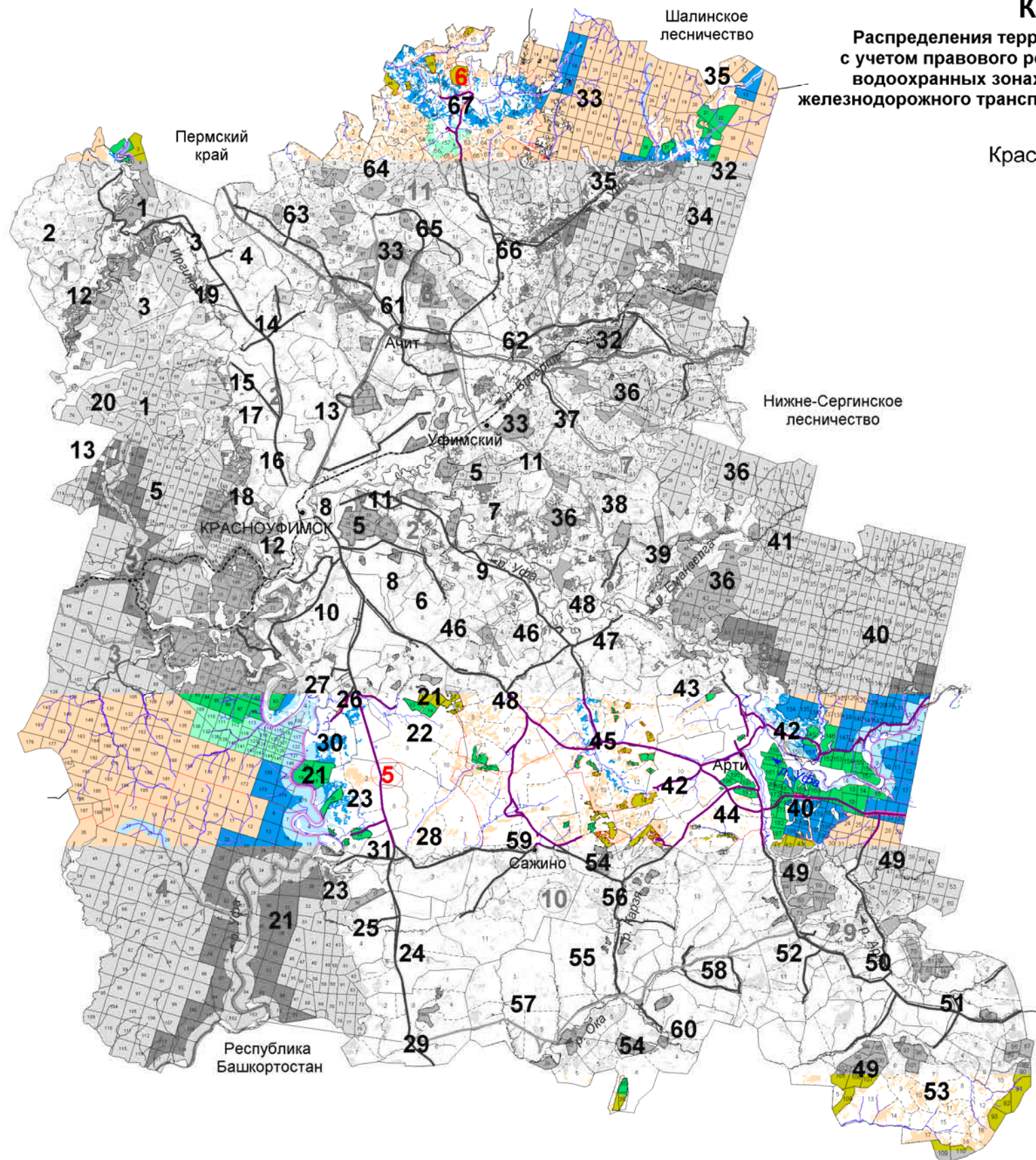


# КАРТА-СХЕМА

Распределения территории лесничества по целевому назначению с учетом правового режима использования лесов, расположенных в водоохранных зонах водных объектов, охранных зонах объектов железнодорожного транспорта, придорожных полосах автомобильных дорог

Красноуфимского лесничества

Масштаб 1:450 000



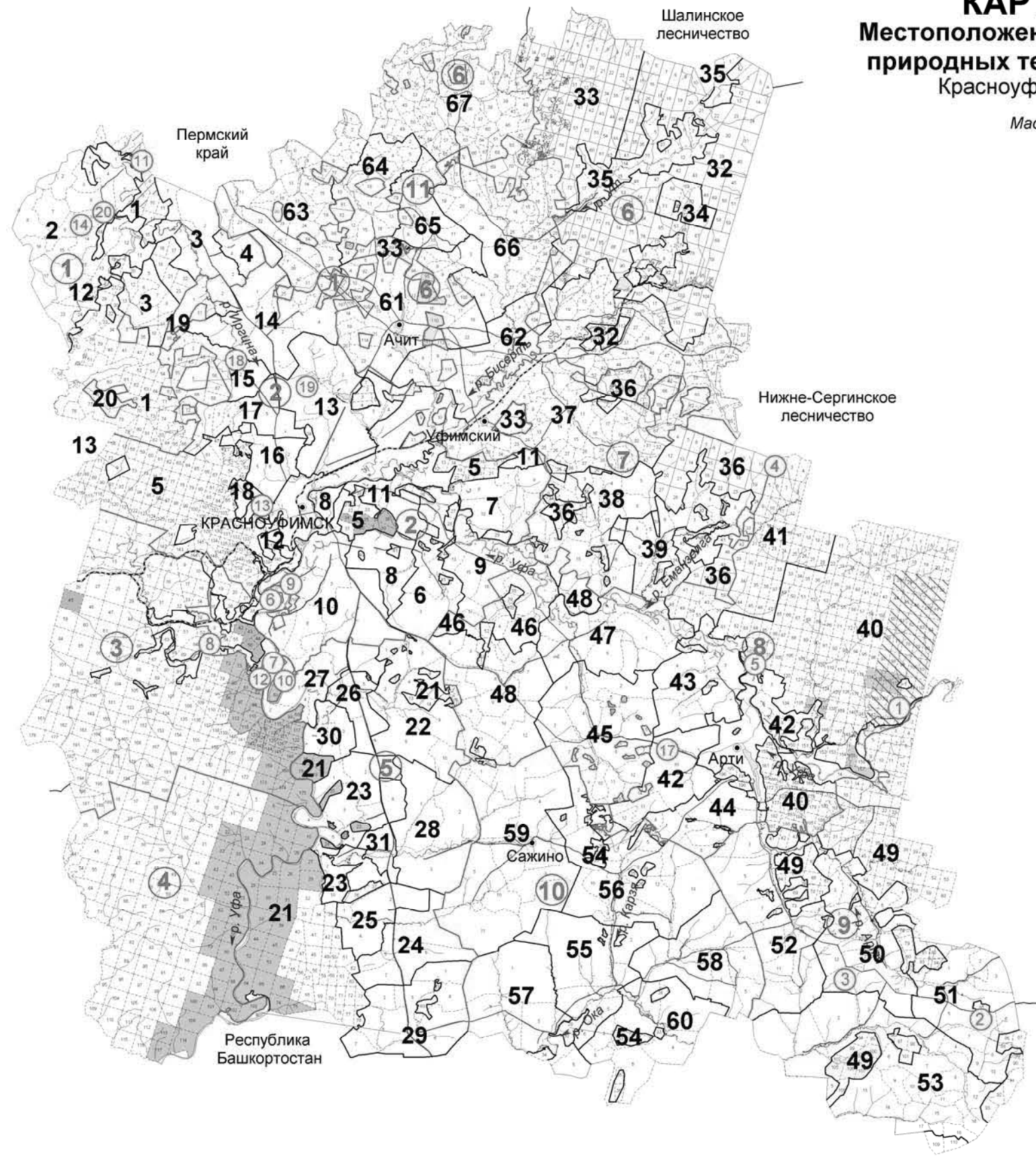
ЭКСПЛИКАЦИЯ				
Шифр	Наименование участка лесничества	Шифр	Наименование участка, угодья	Площадь, га
1	Красноуфимское	1	Нижне-Сергинский	16343
		2	Угодья ТОО "Красно"	8627
		3	Угодья ООО "Красносельский"	2528
		4	Угодья земли закса ТОО "Губада"	197
Всего				27395
2	Притуринское	5	Красноуфимский	25180
		6	Угодья ТОО "Байское"	545
		7	Угодья ТОО "Усть-Балыкское"	2020
		8	Угодья совхоза "Колхоз"	413
		9	Угодья ТОО "Ривариусовский"	795
		10	Угодья ТОО "Красноуфимское"	832
		11	Угодья ТОО "Красноуфимское"	897
		12	Угодья сельскохозяйственной г-ды	350
		13	Угодья ТОО "Красноуфимское"	244
		14	Угодья ТОО "Красноуфимское"	1366
		15	Угодья ТОО "Красноуфимское"	1202
		16	Угодья сельскохозяйственной г-ды	513
		17	Угодья ТОО "Красноуфимское"	1113
		18	Угодья земли закса "Газли-Трактор"	545
		19	Угодья земли закса ТОО "Красно"	875
		20	Угодья земли закса "С-М Марта"	553
Всего				39963
3	Нижне-Сергинское	31	Нижне-Сергинский	54807
		32	Сергинский	46926
5	Усть-Машинское	21	Усть-Машинский	19635
		22	Угодья ТОО "Юрлинское"	765
		23	Угодья ТОО "Юрлинское"	2369
		24	Угодья ТОО "Сарсы"	147
		25	Угодья ТОО "Еманьельинское"	439
		26	Угодья ТОО "Сарсы"	393
		27	Угодья ТОО "Саманово"	1218
		28	Угодья ТОО "Бугальское"	374
		29	Угодья ТОО "Кара"	715
		30	Угодья совхоза "Свердловский"	550
		31	Угодья земли закса ТОО "Цыганское"	170
Всего				21923
6	Артасинское	32	Артасинский	2152
		33	Артасинский	2514
		34	Угодья СПК "Артасинский"	1136
		35	Угодья СПК "Урбановский"	330
		Всего		
7	Климовское	36	Климовский	14207
		37	Угодья СПК "Уфимский"	4503
		38	Угодья СПК "Климовский"	2855
		39	Угодья СПК "Климовский"	381
Всего				20746
8	Артасинское	40	Артасинский	40624
		41	Мариновский	13433
		42	Угодья ТОО "Юрлинское"	2423
		43	Угодья СПК "Юрлинское"	1144
		44	Угодья КСП "Красноуфимское"	77
		45	Угодья КСП "Красноуфимское"	2650
		46	Угодья КСП "Байковский"	1138
		47	Угодья КСП "Красноуфимское"	1440
		48	Угодья СПО агрофирма "Маневровая"	2580
Всего				65164
9	Поташинское	49	Поташинский	22637
		50	Угодья ООО "Поташинское"	3882
		51	Угодья совхоза "Барановский"	2101
		52	Угодья ТОО "Юкра"	1909
		53	Угодья земли закса "Уральский"	398
Всего				33604
10	Савинское	54	Савинский	3937
		55	Угодья КСП "Савинское"	1136
		56	Угодья КСП "Савинское"	3004
		57	Угодья ТОО "Дружба"	927
		58	Угодья ТОО "Красноуфимское"	1138
		59	Угодья СПК "Ударник"	2412

- УСЛОВНЫЕ ОБОЗНАЧЕНИЯ**
- Границы участков лесничества
  - Границы участков
  - Запретные полосы лесов, расположенные вдоль водных объектов
  - Нересторюченные полосы лесов
  - Леса, расположенные в пустынных, полупустынных, лесостепных, лесоступенчатых зонах, степях, горах
  - Лесопарковая зона
  - Зеленая зона
  - Эксплуатационные леса
  - Противозаросные леса
  - Защитные полосы лесов, расположенные вдоль железнодорожных путей общего пользования, федеральных автомобильных дорог общего пользования, автомобильных дорог общего пользования, находящихся в собственности субъектов РФ (выделенные в соответствии с материалами лесустройства и постановленными об изменении и установлении границ лесопарковой и зеленой зоны)
  - Леса, расположенные в водоохранных зонах
  - Водоохранная зона
  - Охраняемые зоны, расположенные вдоль железнодорожных путей общего пользования
  - Автомобильные дороги регионального назначения I-II категории с шириной придорожной полосы 75 метров
  - Автомобильные дороги регионального назначения III-IV категории с шириной придорожной полосы 50 метров
  - Автомобильные дороги регионального назначения V категории с шириной придорожной полосы 25 метров
  - Автомобильные дороги федерального значения с шириной придорожной полосы 100 метров

# КАРТА-СХЕМА

## Местоположения особо охраняемых природных территорий и объектов Красноуфимское лесничество

Масштаб 1:450 000



ЭКСПЛИКАЦИЯ

Шифр	Наименование участка лесничества	Шифр	Наименование участка	Площадь, га
1	Нижне-Уфимское	1	Нижне-Уфимское	18343
		2	Урочище ТОО "Уфа"	5827
		3	Урочище ТОО "Красноуфимское"	2626
		4	Урочище заповедника ТОО "Тобол"	190
2	Притополье	5	Вело	21186
		6	Урочище ТОО "Белозеро"	25160
		7	Урочище ТОО "Усть-Белозеро"	545
		8	Урочище совхоза "Копейка"	2000
		9	Урочище ТОО "Красноуфимское"	413
		10	Урочище ТОО "Красноуфимское"	736
		11	Урочище ТОО "Красноуфимское"	1932
		12	Урочище ТОО "Красноуфимское"	197
		13	Урочище сельхозпредприятия "Искра"	350
		14	Урочище ТОО "Красноуфимское"	404
		15	Урочище ТОО "Матвеевское"	1366
		16	Урочище ТОО "Красноуфимское"	173
		17	Урочище сельхозпредприятия "Степь"	1113
		18	Урочище совхоза "Александровский"	451
		19	Урочище заповедника ТОО "Рассвет"	635
		20	Урочище заповедника "Жа в Валу"	583
		3	Нижне-Сергинское	21
22	Нижне-Сергинское			54607
4	Сергинское	23	Сергинское	46626
		24	Усть-Мещинское	19635
5	Усть-Мещинское	25	Урочище ТОО "Южурал"	793
		26	Урочище ТОО "Южурал"	2069
		27	Урочище ТОО "Южурал"	357
		28	Урочище ТОО "Белозеро"	439
		29	Урочище ТОО "Саян"	332
		30	Урочище ТОО "Саян"	1218
		31	Урочище заповедника "Сабарский"	724
		32	Урочище ТОО "Терек"	725
		33	Урочище заповедника "Сабарский"	690
		34	Вело	110
		6	Афанасьевское	35
36	Урочище СПХ "Афанасьевское"			2932
37	Урочище ТОО "Южурал"			2674
38	Урочище СПХ "Курчатовское"			3820
7	Ключевое	39	Вело	30282
		40	Урочище СПХ "Ключевое"	14827
		41	Урочище СПХ "Ключевое"	4503
		42	Урочище СПХ "Ключевое"	2865
8	Артинское	43	Вело	26141
		44	Урочище ТОО "Артинское"	25128
		45	Урочище ТОО "Артинское"	40024
		46	Урочище СПХ "Артинское"	12432
		47	Урочище СПХ "Артинское"	2421
		48	Урочище СПХ "Артинское"	1144
		49	Урочище СПХ "Артинское"	790
		50	Урочище СПХ "Артинское"	250
9	Поташинское	51	Урочище СПХ "Поташинское"	1128
		52	Урочище СПХ "Поташинское"	1440
		53	Урочище СПХ "Поташинское"	1440
		54	Урочище СПХ "Поташинское"	2690
		55	Урочище СПХ "Поташинское"	82164
		56	Поташинское	25987
		57	Урочище АООП "Поташинское"	3092
		58	Урочище совхоза "Белозеро"	2101
10	Сажинское	59	Урочище ТОО "Сажинское"	2036
		60	Урочище совхоза "Сажинское"	3688
		61	Вело	33044
		62	Сажинское	2427
11	Артино	63	Урочище СПХ "Артино"	1136
		64	Урочище СПХ "Артино"	3094
		65	Урочище СПХ "Артино"	927
		66	Урочище СПХ "Артино"	1128
		67	Урочище СПХ "Артино"	3412
		68	Урочище СПХ "Артино"	1214
		69	Вело	13756
Итого:		70	Урочище СПХ "Артино"	316
		71	Урочище СПХ "Артино"	314
		72	Урочище СПХ "Артино"	3834
		73	Урочище СПХ "Артино"	313
		74	Урочище СПХ "Артино"	1448
		75	Урочище ТОО "Артино"	4322
		76	Урочище СПХ "Артино"	7206
		77	Вело	34748
		78	Итого:	427226

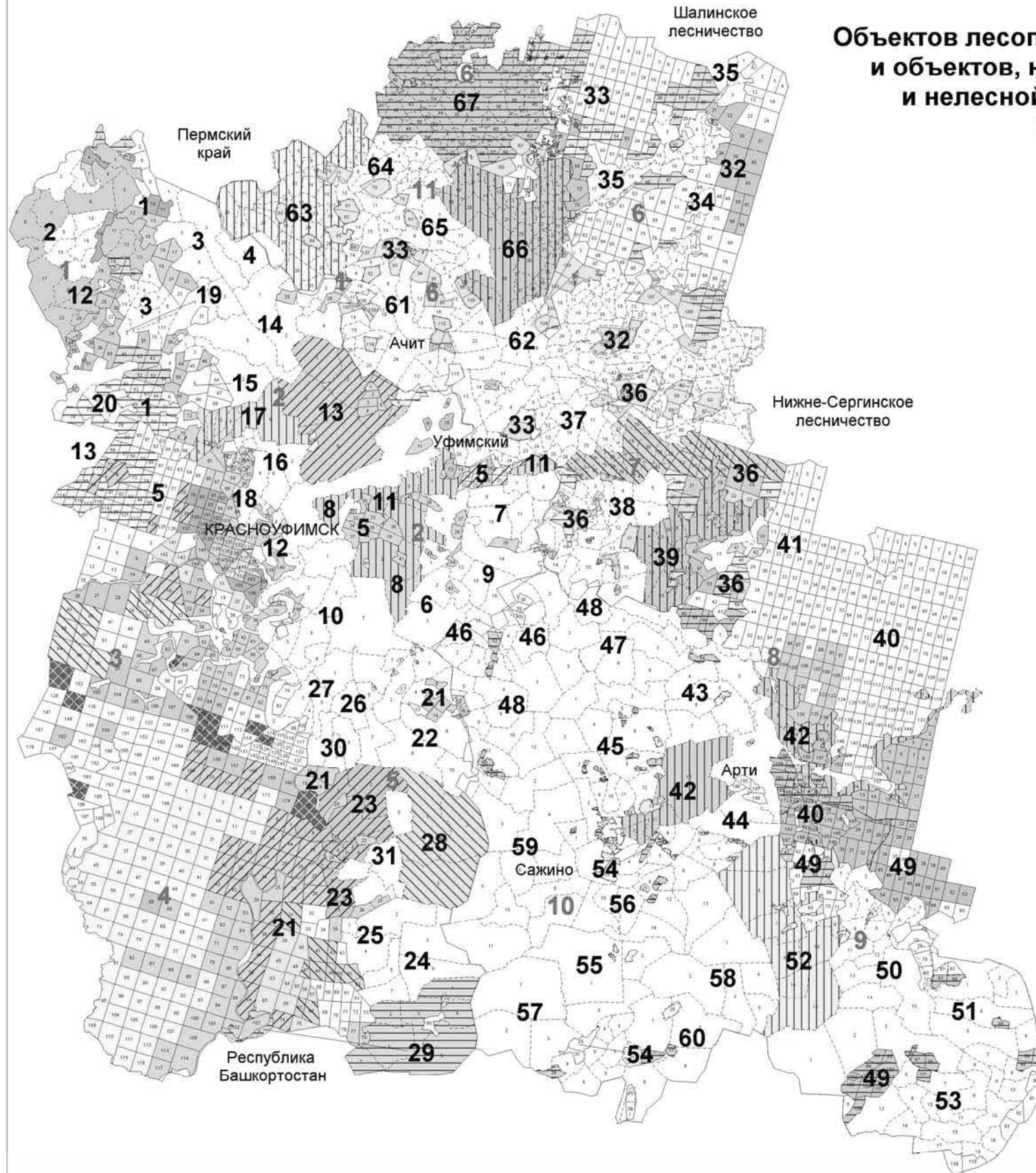
- УСЛОВНЫЕ ОБОЗНАЧЕНИЯ**
- Границы участков лесничества
  - Границы участков
  - Артинский генетический резерват лесообразующих пород №1
  - Артинский генетический резерват лесообразующих пород №2
  - Красноуфимский генетический резерват лесообразующих пород №1
  - Красноуфимский генетический резерват лесообразующих пород №2
  - Красноуфимский генетический резерват лесообразующих пород №4
  - ▨ Ландшафтный заказник "Нижнеуринская дубрава"
  - ▨ Ландшафтный заказник "Сабарский"
  - Территория, зарезервированная для создания природного парка "Уфимское плато"
- 1 "Каменный локот"
  - 2 Березовская дубрава
  - 3 Поташинская дубрава
  - 4 Участок елово-пихтовых древостоев в окрестностях с. Азгулово, в пойме р. Уфа
  - 5 Гора "Кашкабаш" (Романов увал)
  - 6 Камень "Соколиный" с окружающими лесами
  - 7 Пещера "Теплая" с окружающими лесами
  - 8 Камень "Аликаев" (Марьян Утес) с окружающими лесами
  - 9 Камень "Желтый"
  - 10 Камень "Семь братьев"
  - 11 Камень "Красный"
  - 12 Камень "Овечий"
  - 13 Липовый сколок
  - 14 Дубрава в Романитском лесу
  - 17 Участок культурной посадки женьшеня
  - 18 Болото "Турышское"
  - 19 Александровские степи и остепнённая растительность на Александровских солках
  - 20 Красноскольская дубрава

# КАРТА-СХЕМА

## Объектов лесоперерабатывающей инфраструктуры и объектов, не связанных с созданием лесной и нелесной инфраструктуры лесничества

Красноуфимское лесничество

Масштаб 1:450 000



ЭКСПЛИКАЦИЯ				
Шифр	Наименование участка лесничества	Шифр	Наименование участка, урочища	Площадь, га
1	Нижне-Сергинское	1	Нижне-Сергинский	1343
		2	Урочище ТОО "Видный"	1927
		3	Урочище КОСП "Новосельский"	2020
		4	Урочище земли запаса ТОО "Тобора"	191
	Всего:		27186	
2	Притоборье	5	Красноуфимский	25186
		6	Урочище ТОО "Видный"	545
		7	Урочище ТОО "Усть-Бажинское"	2020
		8	Урочище совхоз-колхоза	413
		9	Урочище ТОО "Кремлевский"	785
		10	Урочище ТОО "Кремлевский"	1832
		11	Урочище ТОО "Кремлевский"	907
		12	Урочище совхоза "Лесная дача"	365
		13	Урочище ТОО "Красноуфимское"	844
		14	Урочище ТОО "Кремлевский"	1368
		15	Урочище ТОО "Уральское"	1292
		16	Урочище совхоза "Лесная дача"	513
		17	Урочище ТОО "Кремлевский"	1113
		18	Урочище земли запаса "Басовский"	145
		19	Урочище земли запаса ТОО "Парован"	815
		20	Урочище земли запаса "Семинский"	203
	Всего:		59983	
3	Нижне-Сергинское		Нижне-Сергинский	14007
4	Сергинское		Сергинский	48939
5	Усть-Машинское	21	Усть-Машинский	19635
		22	Урочище ТОО "Ювельское"	763
		23	Урочище ТОО "Ювельское"	2099
		24	Урочище ТОО "Спас"	347
		25	Урочище ТОО "Емелинское"	439
		26	Урочище ТОО "Спас"	335
		27	Урочище ТОО "Семинское"	1218
		28	Урочище ТОО "Бурлацкое"	728
		29	Урочище ТОО "Видный"	716
		30	Урочище совхоза "Озерный"	580
		31	Урочище земли запаса ТОО "Бурлацкое"	180
	Всего:		27023	
6	Афанасьевское	32	Афанасьевское	20192
		33	Афанасьевское	20774
		34	Урочище СПК "Афанасьевский"	11208
		35	Урочище СПК "Урожайский"	3820
			Всего:	
7	Колыванское	36	Колыванский	14927
		37	Урочище СПК "Уфимский"	4553
		38	Урочище СПК "Колыванский"	2855
		39	Урочище СПК "Колыванский"	2841
	Всего:		25136	
8	Артемьевское	40	Артемьевское	42614
		41	Маминский	12632
		42	Урочище ТОО "Артемьевское"	2423
		43	Урочище СПК "Артемьевское"	1744
		44	Урочище КОСП "Восточный"	733
		45	Урочище КОСП "Восточный"	2029
		46	Урочище КОСП "Восточный"	1138
		47	Урочище КОСП "Артемьевское"	1440
48	Урочище ОАО "Артемьевское"	2559		
	Всего:		65184	
9	Петляевское	49	Петляевское	22627
		50	Урочище АООП "Петляевское"	3882
		51	Урочище совхоза "Березовский"	1701
		52	Урочище ТОО "Ювельское"	1606
		53	Урочище совхоза "Семинское"	3388
	Всего:		33994	
10	Славянское	54	Славянский	3917
		55	Урочище КОСП "Видный"	1159
		56	Урочище КОСП "Видный"	1004
		57	Урочище ТОО "Дружба"	927
		58	Урочище ТОО "Кремлевский"	1138
		59	Урочище СПК "Ударный"	2412
60	Урочище КОСП "Урал"	1214		
	Всего:		13188	
11	Арти	61	Урочище СПК "Артиский"	3108
		62	Урочище СПК "Арти"	1814
		63	Урочище ТОО "Кремлевский"	3206
		64	Урочище СПК "В.Тисинский"	2031
		65	Урочище СПК "Русско-Артемьевский"	1841
		66	Урочище ТОО "Кремлевский"	4522
		67	Урочище СПК "В.Тисинский"	1709
	Всего:		24748	
	Итого:		427726	

УСЛОВНЫЕ ОБОЗНАЧЕНИЯ

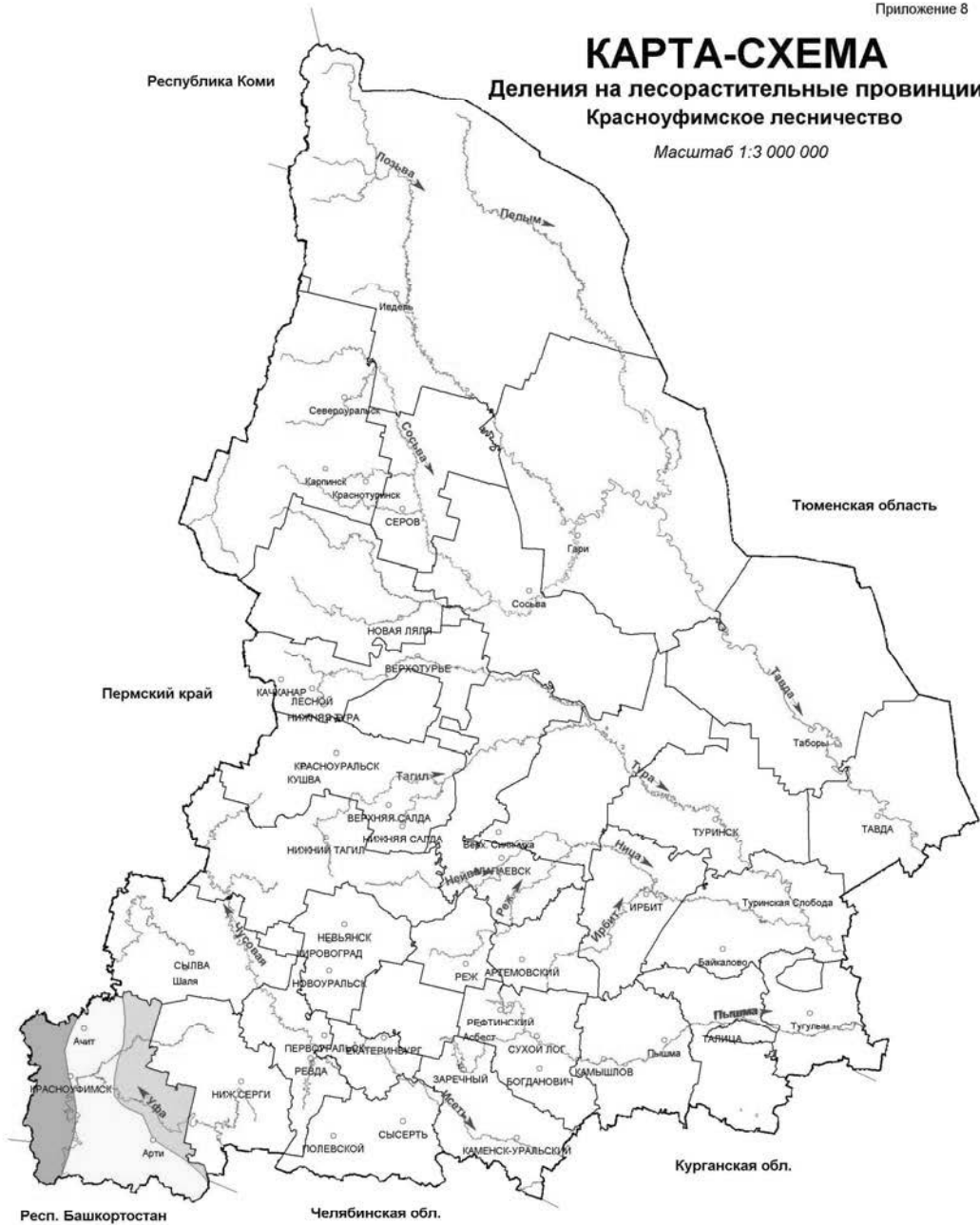
—	Границы участков лесничества	▨	ООО "Саракс"	▨	ООО "Тристан"
—	Границы участков	▨	ООО "Медведь"	▨	ООО "Мам"
▨	ООО "Ювельское ДФ"	▨	ЗАО "Ветра ХХ"	▨	ИП Горбачева М.А.
▨	ООО "Медведь"	▨	ООО "Урал"	▨	ООО "Автоматика-2000"
▨	ООО "Алексей ЛЕЗ"	▨	ООО "Умс"	▨	ООО "Умс"
▨	ООО "Импульс С"	▨	ООО "Тавра"	▨	ООО "Березовский"
▨	ИП Калачев В.А.	▨	ООО "Тавра"	▨	СПК "Большоуфимский"
▨	ИП Малахов О.И.	▨	ООО "Березовский"	▨	ООО "Видный"
▨	ООО "Тисин"	▨	СПК "Березовский"	▨	СПК "Барковский"
▨	ЗАО "Уральский ЕМБ"	▨	ООО "Видный"	▨	ЗАО "Аэропорт "Ювель"
▨	ООО "ТисинСиб"	▨	СПК "Барковский"	▨	СПК "Ювель"
▨	ООО "Умар-А"	▨	ЗАО "Аэропорт "Ювель"	▨	ООО СП "Красноуфимский Аэропорт"
▨	ЗАО "ЮвельСиб"	▨	СПК "Ювель"	▨	ИП Софрин П.И.
▨	ЗАО "ЮвельСиб"	▨	ИП "Арти"	▨	СПК "Ювельский"
▨	ИП Ермеков А.А.	▨	ООО СП "Красноуфимский Аэропорт"	▨	МПС ПК "Бурлацкое"
▨	ИП Омурали П.И.	▨	ИП Софрин П.И.	▨	ИП Софрин П.И.
▨	ООО "Аэропорт-Кремль"	▨	ИП Софрин П.И.		
▨	ООО "Урал"				
▨	ООО "Тисин"				
▨	ООО "ТисинСиб"				

# КАРТА-СХЕМА




## Деления на лесорастительные провинции

### Красноуфимское лесничество

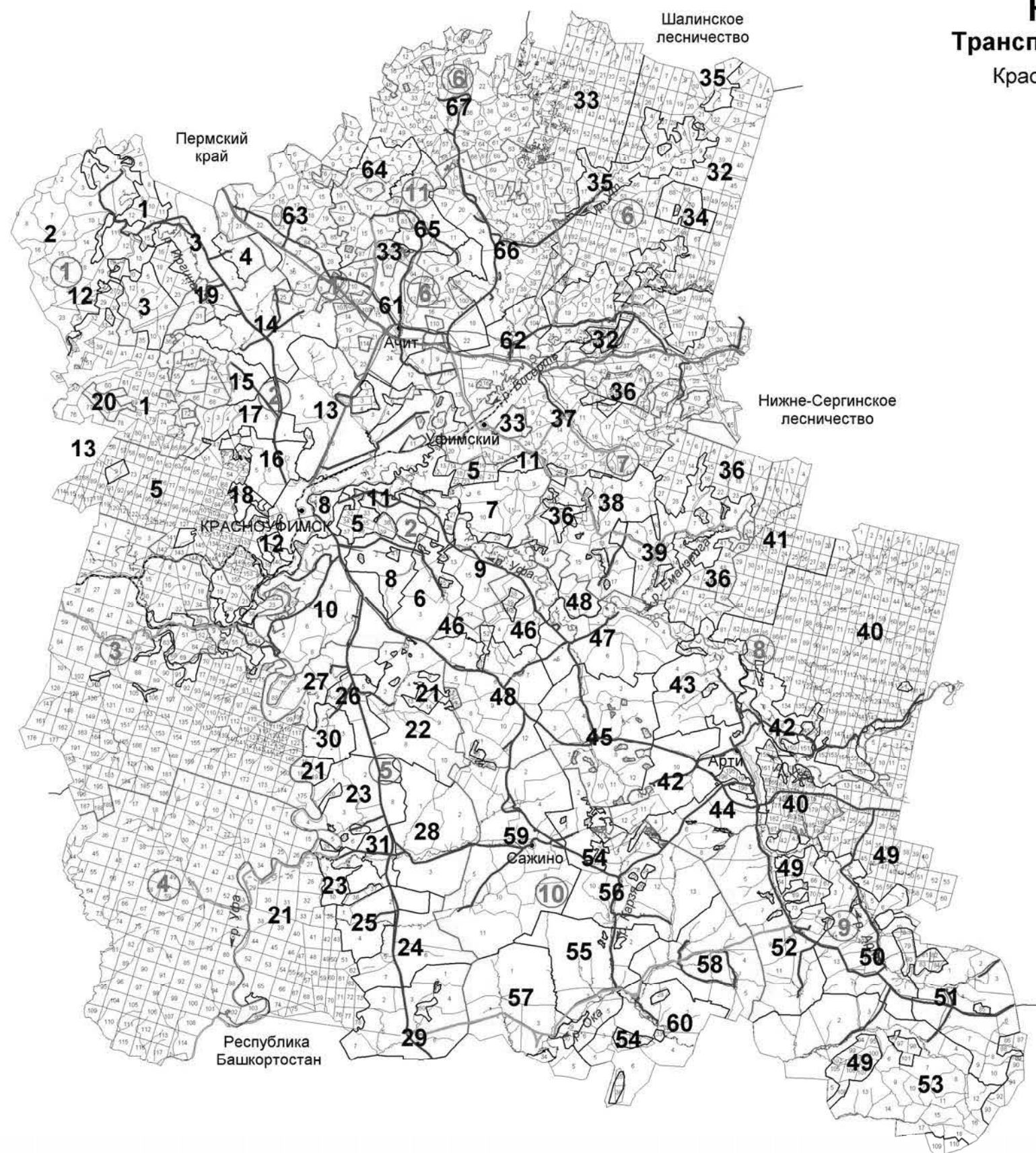
Масштаб 1:3 000 000



#### УСЛОВНЫЕ ОБОЗНАЧЕНИЯ

-  Провинция Уфимского плато, широколиственно-хвойный лесорастительный округ
-  Провинция Юрюзано-Сылвенской депрессии, северолесостепной (колочный) лесорастительный округ
-  Предуральская предгорная провинция, широколиственно-хвойный лесорастительный округ

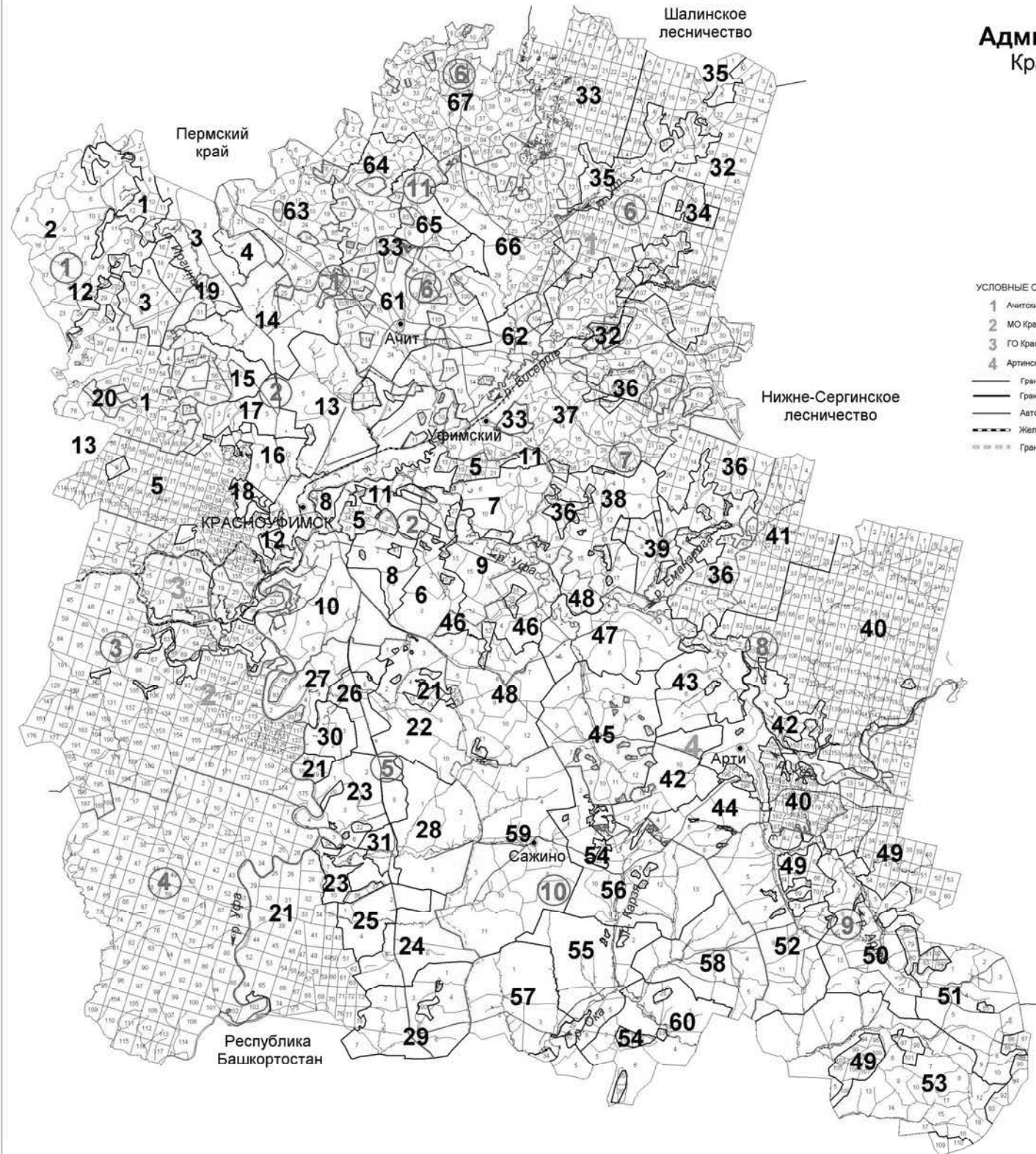
# КАРТА-СХЕМА Транспортного освоения лесов Красноуфимское лесничество Масштаб 1:450 000



№ п/п	Наименование участка	Содержание участка	Площадь участка		
1	Красноуфимское	1	10,0		
		2	10,0		
		3	10,0		
		4	10,0		
2	Пермский край	5	10,0		
		6	10,0		
		7	10,0		
		8	10,0		
		9	10,0		
		10	10,0		
		11	10,0		
		12	10,0		
		13	10,0		
		14	10,0		
		15	10,0		
		16	10,0		
		17	10,0		
		18	10,0		
		19	10,0		
		20	10,0		
		3	Уфимский	21	10,0
				22	10,0
				23	10,0
				24	10,0
25	10,0				
26	10,0				
27	10,0				
28	10,0				
29	10,0				
30	10,0				
31	10,0				
32	10,0				
33	10,0				
34	10,0				
35	10,0				
36	10,0				
37	10,0				
38	10,0				
39	10,0				
40	10,0				
4	Нижне-Сергинское лесничество			41	10,0
		42	10,0		
		43	10,0		
		44	10,0		
		45	10,0		
		46	10,0		
		47	10,0		
		48	10,0		
		49	10,0		
		50	10,0		
		51	10,0		
5	Арти	52	10,0		
		53	10,0		
		54	10,0		
		55	10,0		
		56	10,0		
		57	10,0		
		58	10,0		
		59	10,0		
		60	10,0		
		61	10,0		
6	Сажино	62	10,0		
		63	10,0		
		64	10,0		
		65	10,0		
		66	10,0		
		67	10,0		
		68	10,0		
		69	10,0		
		70	10,0		
		71	10,0		

- УСЛОВНЫЕ ОБОЗНАЧЕНИЯ**
- Границы участков лесничеств
  - Границы участков
  - Автомобильные дороги
  - Железнодорожные магистрали
  - Проектируемые автомобильные дороги
  - Автомобильные дороги регионального назначения I-II категории с шириной придорожной полосы 75 метров
  - Автомобильные дороги регионального назначения III-IV категории с шириной придорожной полосы 50 метров
  - Автомобильные дороги регионального назначения V категории с шириной придорожной полосы 25 метров
  - Автомобильные дороги федерального значения с шириной придорожной полосы 100 метров

# КАРТА-СХЕМА Административного деления Красноуфимское лесничество Масштаб 1:450 000



- УСЛОВНЫЕ ОБОЗНАЧЕНИЯ**
- 1 Ачитский ГО
  - 2 МО Красноуфимский округ
  - 3 ГО Красноуфимск
  - 4 Артинский ГО
- Границы участков лесничества  
 — Границы участков  
 — Автомобильные дороги  
 — Железнодорожные магистрали  
 - - - - - Границы муниципальных образований

ЭКСПЛИКАЦИЯ			
Шифр	Наименование участка лесничества	Шифр участка	Площадь га
1	Нижне-Иргинское	1	Нижне-Иргинский
		2	Урочище ТОО "Иргинское"
		3	Урочище КООП "Новосельский"
		4	Урочище земли запаса ТОО "Ульянов"
2	Пригородное	5	Красноуфимский
		6	Урочище ТОО "Белозерское"
		7	Урочище ТОО "Усть-Белозерское"
		8	Урочище совхоз-колхоза
		9	Урочище ТОО "Красноуфимское"
		10	Урочище ТОО "Красноуфимское"
		11	Урочище ТОО "Красноуфимское"
		12	Урочище ТОО "Красноуфимское"
		13	Урочище ТОО "Красноуфимское"
		14	Урочище ТОО "Красноуфимское"
		15	Урочище ТОО "Красноуфимское"
		16	Урочище селекционная станция
17	Урочище ТОО "Красноуфимское"		
18	Урочище земли запаса "Газосетьстрой"		
19	Урочище земли запаса ТОО "Ясский"		
20	Урочище земли запаса "Ч.М. Марга"		
	Всего:		38963
3	Нижне-Сергинское	Нижне-Сергинский	44907
4	Сарганское	Сарганское	44926
5	Усть-Машское	21	Усть-Машский
		22	Урочище ТОО "Юванское"
		23	Урочище ТОО "Юванское"
		24	Урочище ТОО "Сарган"
		25	Урочище ТОО "Башмаклинское"
		26	Урочище ТОО "Сарган"
		27	Урочище ТОО "Селекционная"
		28	Урочище ТОО "Варзавское"
		29	Урочище ТОО "Лавра"
		30	Урочище совхоз Озерский
		31	Урочище земли запаса ТОО "Юванское"
	Всего:		27022
6	Афанасьевское	32	Афанасьевский
		33	Афанасьевский
		34	Урочище СПК "Афанасьевский"
		35	Урочище СПК "Корзуновский"
	Всего:		70262
7	Ключевское	36	Ключевский
		37	Урочище СПК "Уфимский"
		38	Урочище СПК "Ключевский"
		39	Урочище СПК "Ключевский"
	Всего:		25154
8	Артинское	40	Артинский
		41	Манчарский
		42	Урочище ТОО "Артинское"
		43	Урочище СПК "Уфимский"
		44	Урочище КСП "Манчаринский"
		45	Урочище КСП "Бардымское"
		46	Урочище КСП "Башмаклинское"
		47	Урочище КСП "Корзуновское"
48	Урочище ДАУ "Верхняя Манчарка"		
	Всего:		65164
9	Поташинское	49	Поташинское
		50	Урочище АОЗТ "Поташинское"
		51	Урочище совхоз "Варзавский"
		52	Урочище ТОО "Исра"
		53	Урочище совхоз "Сулаковский"
	Всего:		33464
10	Савинское	54	Савинский
		55	Урочище КСП им. Свердлова
		56	Урочище КСП "Бардымское"
		57	Урочище ТОО "Удуба"
		58	Урочище ТОО "Златоустовское"
		59	Урочище СПК "Удуба"
60	Урочище КСП "Урал"		
	Всего:		13768
11	Ачитское	61	Урочище СПК "Ачитский"
		62	Урочище СПК "Заря"
		63	Урочище ТОО "Красноуфимское"
		64	Урочище СПК "В.Т. Тисинский"
		65	Урочище СПК "Русско-Караимский"
		66	Урочище ТОО "Русско-Поташинский"
		67	Урочище СПК "В.Уткинский"
	Всего:		24748
	Итого:		427728

**Общий перечень водных объектов,  
расположенных на территории Свердловской области  
бассейн р. Тавды**

№ п/п	Название водотока	Куда впадает и с какого берега	Расстояние от устья, км	Длина водотока, км	Площадь водосбора, кв.км	Ширина водоохранной зоны, м
1	2	3	4	5	6	7
1	Сульпа	Лозьва - (лв)	607	17		100
2	без названия	Лозьва - (пр)	594	13		100
3	Ахтыл	Лозьва - (лв)	588	30	133	100
4	Ауспия	Лозьва - (пр)	564	29	165	100
5	Устья	Лозьва - (лв)	552	24		100
6	Ушма	Лозьва - (пр)	536	43	544	100
7	Пурма	Ушма - (лв)	22	28		100
8	Чопорья	Ушма - (пр)	15	12		100
9	Вирвитуп	Ушма - (лв)	11	11		100
10	Большая Тосемья	Ушма - (пр)	9,3	11		100
11	Тосемья	Лозьва - (пр)	522	19		100
12	Витим-Ятия (Витимьятня)	Лозьва - (пр)	520	24		100
13	Большая Манья	Лозьва - (лв)	515	36	240	100
14	Малая Манья	Лозьва - (лв)	515	12		100
15	Котлия	Лозьва - (лв)	508	23		100
16	Северная Тошемка (Большая Тошемка)	Лозьва - (пр)	501	72	841	200
17	Печерья	Северная Тошемка - (пр)	43	13		100
18	Вапсос	Северная Тошемка - (пр)	37	11		100
19	Малая Тошемка	Северная Тошемка - (лв)	37	29		100
20	Таргурсос	Северная Тошемка - (пр)	31	10		100
21	Лохня	Северная Тошемка - (лв)	28	11		100
22	Саума	Северная Тошемка - (пр)	7,7	15		100
23	Вижай	Лозьва - (пр)	496	88	1060	200
24	Кул	Вижай - (пр)	68	24		100
25	Анчуг	Вижай - (пр)	57	28		100
26	Тохта	Вижай - (лв)	51	29		100
27	Ялпинг-Усья (Ялпинг-уся)	Вижай - (пр)	38	10		100
28	Яхтеля	Вижай - (лв)	23	15		100
29	Люльва	Лозьва - (пр)	471	13		100
30	Сурпия	Лозьва - (лв)	468	12		100
31	Малая Харпия	Лозьва - (лв)	462	10		100
32	Большая Харпия	Лозьва - (лв)	461	12		100
33	Карпия	Лозьва - (лв)	439	24	160	100
34	Малая Карпия	Карпия - (пр)	7	10		100
35	Талица (Северная Талица)	Лозьва - (пр)	430	33	316	100
36	Южная Талица	Талица - (пр)	12	18		100
37	Пещерная (Пещерный)	Южная Талица - (пр)	2,1	11		100
38	Тынья	Лозьва - (пр)	401	22		100
39	Большая Умпия (Кедровый)	Лозьва - (пр)	394	13		100
40	Большая Тата	Лозьва - (лв)	381	33	281	100
41	Восточная Тата	Большая Тата - (лв)	17	12		100
42	Манья	Лозьва - (пр)	359	26	125	100
43	Еловка	Лозьва - (лв)	356	15		100
44	Ивдель	Лозьва - (пр)	332	116	2320	200
45	Малый Ивдель	Ивдель - (пр)	90	17		100
46	Пома	Ивдель - (лв)	75	16		100
47	Мундыр	Ивдель - (пр)	73	16		100
48	Тошемка (Толья)	Ивдель - (лв)	54	63	544	200
49	Тосемья (Мань-Тосемья)	Тошемка - (лв)	35	24		100
50	Тосемья	Тошемка - (лв)	19	12		100
51	Бобровка	Тальтия - (пр)	15	12		100
52	Толтия (Малая Тальтия)	Ивдель - (лв)	37	28	192	100
53	Лаксия	Ивдель - (пр)	26	15		100
54	Никитинка	Лозьва - (пр)	331	14		100

№ п/п	Название водотока	Куда впадает и с какого берега	Расстояние от устья, км	Длина водотока, км	Площадь водосбора, кв.км	Ширина водоохранной зоны, м
1	2	3	4	5	6	7
55	Пыновка	Лозьва - (лв)	316	97	554	200
56	Малая Пыновка	Пыновка - (лв)	38	38		100
57	Орья	Лозьва - (пр)	312	33	163	100
58	Каменка	Орья - (лв)	15	10		100
59	Северная Уньша	Лозьва - (пр)	289	14		100
60	Уньша	Лозьва - (пр)	281	18		100
61	Екатерининка	Уньша - (пр)	1,2	16		100
62	Лядвинка (Воточная Лядвинка)	Лозьва - (лв)	274	106	682	200
63	Северная Лядвинка (Западная Лядвинка)	Лядвинка (пр)	63	39		100
64	Кашья	Лозьва - (пр)	273	15		100
65	Лача	Лозьва - (пр)	246	17		100
66	Шошоурья	Лозьва - (пр)	241	10		100
67	Большая Евва (Евва)	Лозьва - (лв)	225	107	1080	200
68	Пангур	Большая Евва - (лв)	50	50	293	200
69	без названия	Пангур - (пр)	36	15		100
70	Купленка	Пангур - (лв)	19	23		100
71	Малая Евва	Большая Евва - (пр)	17	49	388	100
72	Уншик	Малая Евва - (лв)	21	25		100
73	Ваткуль	Лозьва - (пр)	221	45	237	100
74	Малый Ваткуль	Ваткуль - (лв)	22	12		100
75	Понил	Лозьва - (лв)	214	144	1130	200
76	без названия	Понил (лв)	130	12		100
77	без названия	Понил - (лв)	130	12		100
78	Малый Понил	Понил - (пр)	70	51	386	200
79	без названия	Малый Понил - (лв)	28	16		100
80	Ария (Горная)	Лозьва - (лв)	173	40	336	100
81	Большая Речка	Ария - (пр)	27	16		100
82	Синдся	Лозьва - (лв)	152	23		100
83	Тальма	Лозьва - (пр)	127	101	740	200
84	Малая Тальма	Тальма - (пр)	62	19		100
85	без названия	Тальма - (пр)	56	20		100
86	Ушма (Тумпа)	Тальма - (пр)	2,2	43		100
87	Ликина	Лозьва - (пр)	107	78	1210	200
88	Бельничная	Ликина (лв)	65	12		100
89	без названия	Ликина - (пр)	61	13		100
90	Воя	Ликина - (пр)	45	21		100
91	Кедровка	Воя - (пр)	6,5	14		100
92	Ивонинская	Воя - (пр)	4,3	19		100
93	Нетьева	Ликина - (пр)	38	18		100
94	Бычий Лог	Нетьева - (лв)	8,9	11		100
95	Евва	Ликина (лв)	29	47	237	100
96	без названия	Евва - (лв)	30	12		100
97	Большой Ивель	Ликина - (пр)	1,1	59	272	200
98	Ильюшка	Лозьва - (лв)	74	12		100
99	Дулкова	Лозьва - (пр)	70	27		100
100	Шольчина	Лозьва - (пр)	24	19		100
101	Синтурка	Лозьва - (лв)	8,4	33	320	100
102	Крив-Сосьвинский	Сосьва - (пр)	596	25		100
103	Тонга (Малая Тонга)	Сосьва - (пр)	572	22		100
104	Большая Тонга	Тонга - (лв)	6,1	16		100
105	Мостовая	Сосьва - (пр)	559	6,3	24,8	50
106	Луя (Пуя)	Сосьва - (лв)	549	9,5	53,2	50
107	Кедровая (Кедровый)	Сосьва - (пр)	547	11	33,2	100
108	Тамшер	Шегультан - (лв)	50	12		100
109	Половинная	Шегультан - (лв)	26	17		100
110	Нижний Исток (Исток)	Шегультан - (пр)	13	25		100
111	Черемушка	Каля - (лв)	17	6,8	16	50
112	Сухая (лог Сухой)	Каля - (пр)	6,3	10	40,4	100
113	руч. Мокрый	Сухая - (пр)	0,8	1,1	2,8	50
114	Канда	Сосьва - (лв)	509	22		100
115	Тулайка (Ближняя Тулайка)	Вагран - (пр)	123	12		100
116	Сурь (Сурья)	Вагран - (лв)	123	15		100
117	Крив-Вагранский	Вагран - (лв)	112	14		100
118	Ольховка	Вагран - (пр)	111	11		100



№ п/п	Название водотока	Куда впадает и с какого берега	Расстояние от устья, км	Длина водотока, км	Площадь водосбора, кв.км	Ширина водоохранной зоны, м
1	2	3	4	5	6	7
119	Шампа	Вагран - (пр)	103	11		100
120	Лямпа	Вагран - (лв)	100	23		100
121	Оленья	Вагран - (лв)	93	15		100
122	Большой Лих	Вагран - (пр)	71	24		100
123	Малый Лих	Вагран - (пр)	66	22		100
124	Коноваловка	Вагран - (пр)	60	13	58,5	100
125	<i>Колонга</i>	<i>Вагран - (лв)</i>	<i>54</i>	<i>41</i>	<i>325</i>	100
126	Баяновка	Колонга - (лв)	16	10		100
127	Исток	Колонга - (пр)	0,9	9	64	50
128	Черная	оз. Троицкое		12		100
129	<i>Сарайная</i>	<i>Вагран - (лв)</i>	<i>53</i>	<i>21</i>	<i>43,8</i>	100
130	руч. Крутой	Вагран - (лв)	46	1,7	23,9	50
131	<i>Сама</i>	<i>Сосьва - (пр)</i>	<i>466</i>	<i>20</i>		100
132	Атюс	Сосьва - (пр)	447	29		100
133	Большой Атюс	Атюс - (лв)	18	12		100
134	Чап (Большой Чап)	Атюс - (пр)	5,5	13		100
135	Макарьевка (Григорьевка)	Большая Волчанка - (лв)	43	13		100
136	Заболотная	Большая Волчанка - (лв)	37	11		100
137	Черная	Большая Волчанка - (пр)	35	11		100
138	Оньта	Большая Волчанка - (пр)	7	18		100
139	Ларьковка	Оньта - (лв)	7,4	11		100
140	Лангур (Северный Лангур)	Сосьва - (лв)	400	129	865	200
141	Южный Лангур	Лангур - (пр)	117	10		100
142	Крапивная	Лангур - (пр)	103	12		100
143	Черная	Лангур - (пр)	82	14		100
144	Ейва	Лангур - (лв)	35	22		100
145	Крутая	Лангур - (лв)	20	12		100
146	Черная	Сосьва - (лв)	398	17		100
147	Большая Межевая	Сосьва - (пр)	388	11		100
148	Проничева	Сосьва - (лв)	382	14		100
149	Княспинский Исток	Турья - (лв)	92	11		100
150	<i>Симка</i>	<i>Турья - (пр)</i>	<i>89</i>	<i>10</i>		100
151	Лапча	Турья - (лв)	73	11		100
152	Антипинский Исток (Матюшина)	Лапча - (пр)	4,4	19	6	100
153	Лимка	Турья - (лв)	59	10	1	100
154	Устея	Турья - (лв)	28	19		100
155	<i>Лоб</i>	<i>Турья - (пр)</i>	<i>24</i>	<i>14</i>		100
156	Подгарничная (руч. Гарничный)	Турья - (лв)	22	10		100
157	Паскотная	Сосьва - (лв)	355	13		100
158	Межевая	Сосьва - (лв)	346	10		100
159	Южная Каква	Каква - (пр)	155	13	44,6	100
160	Козья	Каква - (лв)	149	15	66,1	100
161	Буртымка (Горная Каква)	Каква - (пр)	148	15	69,1	100
162	Ломовая	Каква - (пр)	141	12	32,7	100
163	Ольва	Каква - (лв)	139	35	185	100
164	Лягушка	Каква - (пр)	123	13	45,9	100
165	Оньша (Оныч)	Каква - (пр)	118	11	56,2	100
166	Валенторский Исток	Каква - (лв)	104	15	119	100
167	Войм	оз. Воленторской		12		100
168	Горновая	Каква - (лв)	86	14	48,9	100
169	Галка (Большая Галка)	Каква - (пр)	84	15	45,8	100
170	Талица	Каква - (лв)	74	13	79,1	100
171	руч. Веселый (Веселая)	Талица - (пр)	0,7	11		100
172	Тота	Каква - (пр)	68	34	186	100
173	<i>Замарайка</i>	<i>Каква - (лв)</i>	<i>29</i>	<i>15</i>	<i>148</i>	100
174	Таньша	Сосьва - (лв)	330	33		100
175	Пасынок	Таньша - (пр)	18	15		100
176	Красноярка	Сосьва - (пр)	293	38		100
177	без названия	Красноярка - (лв)	19	12		100
178	Поперечная	Красноярка - (лв)	16	17		100
179	Падун	Поперечная - (пр)	8,1	10		100
180	Прорвинская	Сосьва - (пр)	282	26		100
181	Морозкова	Сосьва - (лв)	278	28		100

№ п/п	Название водотока	Куда впадает и с какого берега	Расстояние от устья, км	Длина водотока, км	Площадь водосбора, кв.км	Ширина водоохранной зоны, м
1	2	3	4	5	6	7
182	Палькина	Сосьва - (пр)	273	19		100
183	Малая Палькина	Палькина - (пр)	5,6	12		100
184	Пинькина	Сосьва - (лв)	263	41		100
185	Сотрина	Сосьва - (лв)	256	45	476	100
186	Гусевка	Сотрина - (лв)	31	13		100
187	Нижняя	Сотрина - (лв)	24	22		100
188	Курья	Сосьва - (пр)	237	13		100
189	Колодничная Ляля	Ляля - (лв)	242	15		100
190	Павда	Ляля - (лв)	216	36		100
191	Черная	Павда - (пр)	10	13		100
192	Березовка	Павда (пруд Павдинский)		20		100
193	Байковка	Ляля - (лв)	214	11		100
194	Мурзинка	Ляля - (пр)	200	40		100
195	Максимовка	Мурзинка - (пр)	16	15		100
196	Спаская	Ляля - (лв)	195	10		100
197	Бобровка	Ляля - (пр)	183	10		100
198	Парча	Ляля - (лв)	179	12		100
199	Большая Нясьма	Ляля - (пр)	171	92	635	200
200	Листвянка	Большая Нясьма - (пр)	54	15		100
201	Малая Нясьма	Большая Нясьма - (лв)	37	17		100
202	Вогулка	Большая Нясьма - (пр)	29	14		100
203	Яборовка	Ляля - (лв)	156	43		100
204	Поперечная (Яборовка)	Яборовка - (лв)	20	16		100
205	Каменка (Путишна)	Ляля - (лв)	128	12		100
206	Мурзинка	Ляля - (пр)	123	11		100
207	Отва	Ляля - (пр)	91	20		100
208	Титовская Отва	Отва - (лв)	4,6	15		100
209	Катышер	Лобва - (лв)	204	11		100
210	Серебрянка	Лобва - (лв)	197	12		100
211	Серебрянка 2-я	Лобва - (лв)	191	10		100
212	Иов	Лобва - (лв)	183	32		100
213	Северный Иов	Иов - (лв)	25	12		100
214	Кислая	Лобва - (лв)	170	11		100
215	Кушва	Лобва - (пр)	151	45		100
216	Матюшенка	Кушва - (пр)	27	11		100
217	Ольхуш (Вольхуш)	Кушва - (лв)	13	21		100
218	Елва	Лобва - (пр)	138	48	268	100
219	Рой	Елва - (лв)	17	15		100
220	Малая Талица	Лобва - (пр)	137	11		100
221	Шайтанка	Лобва - (лв)	115	12		100
222	Большая Катасьма	Лобва - (лв)	80	29		100
223	Малая Катасьма	Большая Катасьма - (лв)	14	10		100
224	Рыбная	Лобва - (пр)	68	18		100
225	Кедровая	Лобва - (пр)	60	19		100
226	Лата	Лобва - (пр)	47	31		100
227	Крутая Лата	Лата - (пр)	7,8	30		100
228	Латушка	Крутая Лата - (пр)	11	12		100
229	Александровка	Крутая Лата - (лв)	2,6	10		100
230	Коноплянка	Лобва - (пр)	32	18		100
231	Лямба	Лобва - (лв)	28	13		100
232	Малая	Ляля - (пр)	52	12		100
233	Большая Каскунка	Ляля - (пр)	50	11		100
234	Березовка	Ляля - (пр)	30	43		100
235	руч. Половинка	Березовка - (лв)	26	10		100
236	Черная	Березовка - (пр)	1,5	24		100
237	Толмачиха	Ляля (оз.Романовское)		13		100
238	Монастырка	Сосьва - (лв)	198	38		100
239	Пасынок	Монастырка - (пр)	22	11		100
240	Норма	Сосьва - (лв)	181	11		100
241	Молва	Сосьва - (пр)	167	70	640	200
242	руч. Хмелевка	Молва - (пр)	50	11		100
243	руч. Березовка	Молва - (лв)	25	14		100
244	Пасынок	Молва - (пр)	10	24		100
245	Еловка	Пасынок - (пр)	8,4	20		100
246	Негла	Сосьва - (пр)	157	26		100
247	Пата	Сосьва - (лв)	141	15		100
248	Ереминка	Сосьва - (пр)	130	15		100

№ п/п	Название водотока	Куда впадает и с какого берега	Расстояние от устья, км	Длина водотока, км	Площадь водосбора, кв.км	Ширина водоохранной зоны, м
1	2	3	4	5	6	7
249	Калинка	Сосьва - (пр)	95	64	720	200
250	без названия	Калинка - (пр)	52	10		100
251	без названия	Калинка - (пр)	41	11		100
252	Иштгы	Калинка - (пр)	41	22		100
253	Чар	Калинка - (лв)	32	34		100
254	Кульма	Калинка - (лв)	15	10		100
255	Евалгина	Сосьва - (пр)	46	36		100
256	Воробина	Сосьва - (лв)	4,3	75	1040	200
257	Тесьма	Воробина - (лв)	53	40		100
258	Ерва	Воробина - (лв)	53	19		100
259	Пароп	Воробина - (лв)	16	43		100
260	Пелья	Пароп - (пр)	28	22	377	100
261	без названия	Пелья - (пр)	9	11		100
262	Линтовка	Тавда - (пр)	694	84	450	200
263	Понони	Линтовка - (пр)	56	13		100
264	Сурка	Линтовка - (лв)	53	15		100
265	Успина	оз. Большой Вагильский Туман №1232		22		100
266	Тыня	оз. Большой Вагильский Туман №1232		35		100
267	Кама (Большая Кама)	оз. Большой Вагильский Туман №1232		81	731	200
268	Малая Кама	Кама - (пр)	59	15		100
269	Теля	Кама - (лв)	40	32		100
270	Кулья	Кама - (лв)	7,9	21		100
271	Тондол	оз. Малый Вагильский Туман №1237		58	280	200
272	Усья	оз. Малый Вагильский Туман №1237		21	105	100
273	Рынта	Вагиль - (лв)	87	55	352	200
274	Лунта	Вагиль - (лв)	56	42		100
275	без названия	Лупта - (лв)	23	11		100
276	Киня	Лупта - (пр)	3,8	55	436	200
277	Малая Киня	Киня - (лв)	6,1	21		100
278	Осья	Вагиль - (пр)	35	31		100
279	Ворья	Тавда - (пр)	615	17		100
280	Капосья	Ворья - (лв)	11	12		100
281	<i>Большой Пелым</i>	<i>Тавда - (лв)</i>	<i>602</i>	<i>707</i>	<i>15200</i>	200
282	Саска	Большой Пелым - (лв)	691	19		100
283	Ахтасымполум	Большой Пелым - (лв)	666	40		100
284	Кераськья	Ахтасымполум - (пр)	19	13		100
285	Ваткатурахт	Ахтасымполум - (пр)	11	21		100
286	без названия	Большой Пелым - (лв)	624	12		100
287	Ворник	Большой Пелым - (пр)	613	13		100
288	Посырья	Большой Пелым - (лв)	593	87	697	200
289	Порышхумол	Посырья - (пр)	54	18		100
290	Мольгья	Посырья - (пр)	30	20		100
291	Талгья	Большой Пелым - (лв)	584	13		100
292	Лямья	Большой Пелым - (пр)	534	61	683	200
293	Хортвая	Лямья - (пр)	36	21		100
294	Пойва	Лямья - (пр)	16	30		100
295	Щеца (Щещья)	Большой Пелым - (пр)	511	35		100
296	Малая Щеца (Маньщещья)	Щеца - (лв)	9,5	13		100
297	Кельнья	Малая Щеца - (лв)	4	14		100
298	Союмья	Большой Пелым - (лв)	502	19		100
299	Ховгья	Большой Пелым - (пр)	499	18		100
300	Маньсоюмья	Большой Пелым - (лв)	486	12		100
301	Портколынья	Большой Пелым - (лв)	463	14		100
302	Ананья	Большой Пелым - (лв)	458	66	399	200
303	Анянгоип	Ананья - (пр)	41	13		100
304	Ерья	Большой Пелым - (пр)	452	20		100
305	<i>Яныгнаыхья</i>	<i>Большой Пелым - (лв)</i>	<i>450</i>	<i>12</i>		100
306	Люлья	Большой Пелым - (пр)	438	12		100
307	Симсья	Большой Пелым - (лв)	432	12		100
308	Кершаль	Большой Пелым - (пр)	410	27		100
309	без названия	Кершель - (лв)	17	11		100

№ п/п	Название водотока	Куда впадает и с какого берега	Расстояние от устья, км	Длина водотока, км	Площадь водосбора, кв.км	Ширина водоохранной зоны, м
1	2	3	4	5	6	7
310	Талым(ья)	Большой Пелым - (лв)	406	66	706	200
311	Маньтолум	Талым - (лв)	36	32		100
312	Матля	Маньтолум - (пр)	14	15		100
313	без названия	Талым - (пр)	13	12		100
314	без названия	Большой Пелым - (пр)	393	10		100
315	Атымья	Большой Пелым - (лв)	390	67	464	200
316	Атымьятоип	Атымья	54	11		100
317	без названия	Большой Пелым - (лв)	364	15		100
318	Нерпя	Большой Пелым - (лв)	336	95	1000	200
319	Ялымья	Нерпя - (пр)	42	24		100
320	Конда	Нерпя - (лв)	35	25		100
321	Большая Каля	Нерпя - (пр)	21	19		100
322	Малая Каля	Большая Каля - (пр)	2,4	13		100
323	Янья	Большой Пелым - (пр)	300	46		100
324	Большой Оус (Оус)	Большой Пелым - (пр)	300	186	2140	200
325	без названия	Большой Оус - (пр)	159	20		100
326	без названия	Большой Оус - (лв)	158	16		100
327	без названия	Большой Оус - (лв)	150	19		100
328	без названия	Большой Оус - (лв)	142	15		100
329	Малый Оус	Большой Оус - (лв)	128	28		100
330	Никтлье	Большой Оус - (пр)	124	22		100
331	Палье	Большой Оус - (пр)	96	37		100
332	без названия	Палье - (пр)	13	14		100
333	без названия	Палье - (пр)	8,9	26		100
334	без названия	Большой Оус - (лв)	94	18		100
335	без названия	Большой Оус - (пр)	84	12		100
336	без названия	Большой Оус - (лв)	78	16		100
337	без названия	Большой Оус - (пр)	70	14		100
338	Большое Суепье	Большой Оус - (пр)	40	12		100
339	Сопос	озеро без названия		15		100
340	Ванья	Большой Оус - (пр)	14	17		100
341	Ойпа	Большой Оус - (пр)	7,2	27		100
342	Кусынья	Ойпа - (лв)	3,5	20		100
343	Котыля	Большой Пелым - (лв)	261	40		100
344	Келья	Котыля - (лв)	2,6	14		100
345	Тахтымья	Большой Пелым - (пр)	253	30		100
346	без названия	Тахтымья - (пр)	8,3	14		100
347	Ковотья	Большой Пелым - (лв)	220	35		100
348	Ушпол	Большой Пелым - (пр)	214	24		100
349	Большая Вотья	Большой Пелым - (лв)	205	48		100
350	Малая Вотья	Большая Вотья - (пр)	1,6	27		100
351	Полынья	Большой Пелым - (лв)	189	27		100
352	без названия	Полынья - (пр)	3,2	11		100
353	Вотья	оз.Вотьпинское		10		100
354	без названия	оз.Пелымский Туман		12		100
355	Похманка	Большой Пелым - (лв)	109	29		100
356	Молва	Похманка - (лв)	25	13		100
357	Летняя	Большой Пелым - (лв)	87	39		100
358	Вона	Летняя - (пр)	18	16		100
359	Поллуб	Большой Пелым - (лв)	72	23		100
360	Малый Пелым	Большой Пелым - (пр)	66	41		100
361	без названия	Малый Пелым -(пр)	18	13		100
362	Кондинка	Большой Пелым - (пр)	29	75	884	200
363	без названия	Кондинка - (лв)	51	10		100
364	Толстымья	Кондинка - (пр)	6,4	35		100
365	Арья	Тавда - (лв)	545	25		100
366	Анеп	Тавда - (пр)	535	108	1530	200
367	без названия	Анеп - (пр)	87	20		100
368	без названия	Анеп - (лв)	79	15		100
369	Татъка	Анеп - (пр)	63	50	364	200
370	без названия	Татъка - (пр)	33	11		100
371	Онеп	Анеп - (лв)	23	68	481	200
372	Олгуншош	Онеп - (пр)	20	24		100
373	Сама	оз. Пашня		10		100
374	Чишья	Тавда - (лв)	516	46	604	100
375	Ятъя	Чишья - (лв)	14	25		100
376	Отымья	Тавда - (лв)	510	26		100

№ п/п	Название водотока	Куда впадает и с какого берега	Расстояние от устья, км	Длина водотока, км	Площадь водосбора, кв.км	Ширина водоохранной зоны, м
1	2	3	4	5	6	7
377	Ушья	Тавда - (лв)	480	21		100
378	Кыргымья	Тавда - (пр)	470	69	835	200
379	Палька	Кыргымья - (лв)	17	42		100
380	Усть-Горная	Кыргымья - (пр)	5,4	64	320	200
381	Горная	Усть-Горная - (лв)	24	15		100
382	Сулья	Тавда - (пр)	469	60	302	200
383	Емная	Тавда - (пр)	457	67	490	200
384	без названия	Емная - (пр)	45	12		100
385	Тангупка	Тавда - (пр)	448	13		100
386	Неурья	Черная - (лв)	168	14		100
387	без названия	Неурья - (лв)	3,3	11		100
388	Лоймья	Черная - (лв)	137	17		100
389	Няшичья	Черная - (пр)	95	12		100
390	Попуя	Черная - (лв)	91	43		100
391	Ятька	Попуя - (лв)	22	10		100
392	Соипья	Черная - (пр)	89	23		100
393	без названия	Черная - (лв)	34	19		100
394	Ахимка	Черная - (пр)	32	26		100
395	Чеш	Черная - (пр)	23	25		100
396	Сындаля	Тавда - (лв)	429	11		100
397	Большая Кылья	Тавда - (пр)	423	45	294	100
398	Малая Кылья	Большая Кылья - (лв)	8,8	10		100
399	Эхталка	Тавда - (лв)	409	14		100
400	Волчимья	Тавда - (лв)	398	129	1240	200
401	Туролья	Волчимья - (лв)	11	12		100
402	без названия	Туролья - (лв)	0,6	11		100
403	Волья	Тавда - (лв)	385	11		100
404	Таборинка	Тавда - (пр)	369	137	1390	200
405	Чонга	Таборинка - (пр)	68	25		100
406	Утья	Таборинка - (пр)	35	54	443	200
407	Сорьянка	Тавда - (лв)	352	26	6	100
408	Песчеш	Икса - (пр)	99	18		100
409	Утья	Икса - (лв)	87	23		100
410	Шивья	Икса - (пр)	61	37		100
411	Малая Икса	Икса - (лв)	45	65	455	200
412	Большая Емельяшевка	Тавда - (пр)	325	93	1280	200
413	Черемушка	Большая Емельяшевка - (пр)	52	16		100
414	Алька	Большая Емельяшевка - (пр)	31	31		100
415	Пыхталъ	Алька - (пр)	8,5	16		100
416	Павья	Тавда - (пр)	309	24		100
417	Ошмарка (Большая Ошмарка)	Тавда - (пр)	272	24		100
418	Малуха	Азанка - (лв)	38	12		100
419	Чернушка	Азанка - (лв)	37	17		100
420	Малая Земляная	Земляная - (пр)	0,5	13		100
421	Каратунка	Тавда - (пр)	231	28	317	100
422	Масса	Карабашка - (пр)	74	39		100
423	Хмелевка	Карабашка - (лв)	43	12		100
424	Белая	Карабашка - (пр)	34	54	291	200
425	Ольховка	Карабашка - (лв)	11	10		100
426	Духовка	Тавда - (лв)	220	11		100
427	Десятка	Тавда - (пр)	215	14		100
428	Билькина	Тавда - (пр)	204	14		100
429	Мияссы	Тавда - (лв)	167	14		100
430	Нижняя	Тавда - (пр)	141	27		100
431	Березовка	Тавда - (пр)	131	26		100
432	Сосновка	Березовка - (лв)	21	14		100
433	без названия	Тавда - (пр)	111	12		100
434	без названия	Тавда - (пр)	91	13		100
435	Лабута	Тавда - (лв)	71	19	350	100
436	Вершина	Лабута - (лв)	19	20		100
437	Куб	Лабута - (пр)	19	20		100
438	без названия	Лабута - (пр)	7,3	16		100
439	без названия	Тавда - (пр)	47	31		100
440	Калымка	Тавда - (пр)	42	44	327	100

№ п/п	Название водотока	Куда впадает и с какого берега	Расстояние от устья, км	Длина водотока, км	Площадь водосбора, кв.км	Ширина водоохранной зоны, м
1	2	3	4	5	6	7
441	без названия	Тавда - (лв)	27	19		100
442	Чамбаир	Тавда - (лв)	21	48	178	100
443	без названия	Чамбаир - (пр)	6	18		100
444	Истоки реки "Северный Катышер"					50

**бассейн р. Туры**

445	Тура	Тура № 435 (лв)	1016	18		100
446	Кушва	Тура (пруд В-Туринский) (пр)	1016	20		100
447	без названия	Малая Именная (лв)	37	10		100
448	Черная	Малая Именная (лв)	16	16		100
449	Большая Именная	Тура (пруд Нижне-Туринский № 1053)	16	51	533	200
450	Чекмень	Большая Именная (пр)	24	18		100
505	Уреф	Большая Именная (лв)	23	19		100
506	Черная	Большая Именная (пр)	2,4	22		100
508	Большая Гусева	Вья (лв)	25	8,6	18,8	100
511	Кипсия	Ис (лв)	71	14	63,2	100
512	Б.Железная (Железная)	Ис (пр)	67	12	43,5	100
513	Ср.Железная (Железянка)	Ис(пр)	58	10	49,7	100
514	Косья	Ис (пр)	51	10	32	100
515	Покап (Б.Покап)	Ис (лв)	47	11		100
516	Лабазка-Исовская	Ис (лв)	41	20	143	100
517	Березовка 2-я	Лабазка-Исовская (пр)	8,3	12		100
518	Белая (Кислая)	Ис (лв)	17	11	53,6	100
519	Малый Налим (Налим)	Тура (пр)	909	19		100
520	Налим (Талица)	Тура (пр)	899	11		100
521	Талица (Б.Талица)	Тура (пр)	873	21		100
522	Токмыш	Шайтанка (лв)	3,9	11		100
523	Косолманка (Б.Касылманка)	Тура (пр)	851	19		100
524	Актай (Б.Актай,Сев.Актай)	Тура (лв)	828	65	856	200
525	Исток	Актай (лв)	51	16		100
526	Полуденный Актай	Актай (пр)	32	32		100
527	Черная	Актай (лв)	29	12		100
528	Малый Актай	Актай (пр)	11	22		100
529	Путишна	Малый Актай (пр)	15	12		100
530	Неромка	Тура (лв)	815	18		100
531	Черная	Тура (пр)	808	33		100
532	руч. Роговка	Тура (лв)	799	10		100
533	руч. Б.Зырянка	Тура (лв)	788	10		100
534	Захаровка	Тура (лв)	785	10		100
535	Нива (Кива)	Салда (пр)	142	11		100
536	Айва	Салда (лв)	127	28		100
537	Вья	Салда (лв)	116	37		100
538	Чирок (Б.Чирок)	Вья (пр)	13	12		100
539	Вья	Салда (пр)	93	52	389	200
540	Юрья (Юра)	Салда (пр)	54	51	328	200
541	Пасынок (Б.Пасынок)	Юрья (пр)	14	12	94,4	100
542	Пия	Салда (пр)	47	53	684	200
543	Черная	Пия (пр)	27	11		100
544	Кавма	Пия (пр)	14	14		100
545	руч. Шумковка	Салда (лв)	32	11		100
546	руч. Жернаковка	Салда (лв)	26	10		100
547	Юконка	Салда (пр)	1,1	46		100
548	Пуреговка	Тура (лв)	761	16		100
549	Меркушинка (руч.Меркушино)	Тура (лв)	754	10		100
550	Большая Шайтанка	Тура (пр)	752	21		100
551	Малая Шайтанка (руч.Шайтанка)	Большая Шайтанка (лв)	2	19		100
552	Морозовка	Тура (старница) (пр)	744	19		100
553	руч.Рогозинка	Тура (пр)	737	10		100
554	Отрадновка	Тура (пр)	700	17		100

№ п/п	Название водотока	Куда впадает и с какого берега	Расстояние от устья, км	Длина водотока, км	Площадь водосбора, кв.км	Ширина водоохранной зоны, м
1	2	3	4	5	6	7
555	Выдра	Тура (пр)	687	10		100
556	Копанка	Тура (пр)	671	12		100
557	Нижняя	Цыганка (лв)	81	33		100
558	без названия	Нижняя (лв)	21	10		100
559	Пекусова	Цыганка (лв)	72	37		100
560	без названия	Цыганка (лв)	66	10		100
561	без названия	Цыганка (лв)	23	10		100
562	Бобровка	Тагил (лв)	404	10		100
563	Вогулка	Тагил (пруд Вогульский №1060)	386	12		100
564	Аблей	Тагил (лв)	360	11		100
565	Осиновка	Тагил (лв)	347	11		100
566	Карасиха	Тагил (пр)	335	14		100
567	Леневка (Луковка)	Тагил (пр)	332	12		100
568	Бобровка	Черная (пр)	25	14		100
569	канал без названия	Черная вдхр Черноисточинское		5		50
570	Егорова Каменка	вдхр Черноисточинское №1061		10		100
571	Чауж	вдхр Черноисточинское №1061		17		100
572	Шайтанка	Тагил (пр)	322	17		100
573	Руш	Тагил (вдхр Н-Тагил. №1062) (пр)	311	12		100
574	Леба	Тагил (вдхр Н-Тагил. №1062) (пр)	310	11		100
575	Большая Кушва	Тагил (вдхр Н-Тагил. №1062) (пр)	306	12		100
576	Зырянка	Вья (пр)	27	13	48,3	100
577	Полуденка	Вья (пр)	13	13		100
578	Ак-Тай	Баранча (пруд у с.Н-Баранчинский №1065) (пр)	40	19		100
579	Боровка	Баранча (лв)	39	11		100
580	Большая Гаревая	Баранча (пр)	16	17		100
581	Волчевка	Баранча (пр)	7,3	15		100
582	Ольховка (Мокрая Ольховка)	Тагил (пр)	274	11		100
583	Бандея	Лая (лв)	15	12	38,2	100
584	Мака (Ломовка)	Тагил (лв)	270	12		100
585	Винновка	Тагил (лв)	245	16		100
586	Утка	Тагил (лв)	241	11		100
587	Ясьва	Утка (пр)	2,9	14		100
588	Белая Теляна	Тагил (пр)	226	12	123	100
589	Мартыниха	Салда (пр)	99	11		100
590	Ива	Салда (пр)	91	21		100
591	Иса	Салда (пруд В-Салдинский №1067) (лв)	79	45	333	100
592	Салка	Иса (лв)	20	12		100
593	Северка	Иса (лв)	12	21	79,5	100
594	Нелобка	Салда (пруд Нижне-Салдинский №1068) (пр)		33	247	100
595	Ямная	Нелобка (пр)	13	13		100
596	Исток	Нелобка (пр)	6,9	16		100
597	Луковая	Салда (пр)	16	17		100
598	Юрка	Луковая (лв)	11	10		100
599	Кульмна	Салда (пр)	3,2	19		100
600	Зенковка	Тагил (пр)	127	10		100
601	Мугай	Тагил (пр)	99	88	1550	200
602	Лиственка	Мугай (лв)	74	17		100
603	Быстрая	Мугай (пр)	62	13		100
604	Рублиха	Мугай (пр)	50	21		100
605	Липовая	Рублиха (лв)	17	10		100
606	Большая Каменка	Мугай (лв)	38	12		100
607	Строка	Мугай (пр)	36	20		100
608	Бобровка	Мугай (пр)	28	17		100
609	Иска (Кека)	Мугай (лв)	24	30		100

№ п/п	Название водотока	Куда впадает и с какого берега	Расстояние от устья, км	Длина водотока, км	Площадь водосбора, кв.км	Ширина водоохранной зоны, м
1	2	3	4	5	6	7
610	Полуденка	Иска (лв)	24	13		100
611	Похалуиха	Мугай (лв)	16	10		100
612	Вязовка	Мугай (лв)	3,6	22		100
613	Берстенька	Тагил (лв)	95	11		100
614	Сидоровка	Тагил (лв)	92	11		100
615	Казанка	Тагил (лв)	83	12		100
616	Борисовка	Тагил (лв)	61	14		100
617	Меньшикова	Тагил (лв)	54	20		100
618	Калганчиха	Тагил (пр)	54	16		100
619	Балакина	Калганчиха (пр)	54	16		100
620	Копыриха	Тагил (лв)	45	18		100
621	Минкина	Тагил (лв)	43	15		100
622	Лаптевка	Тагил (лв)	36	11		100
623	Бобровка	Тагил (пр)	32	30		100
624	Осиновка	Бобровка (лв)	16	10		100
625	Паньшинка	Кыртомка (лв)	60	14		100
626	Гаревка	Кыртомка (пр)	48	14		100
627	Березовка	Кыртомка (пр)	41	18		100
628	Травянка	Березовка (пр)	0,2	14		100
629	Майка	Кыртомка (пр)	33	20		100
630	Анисимовка	Кыртомка (лв)	19	10		100
631	Санкина	Тура (лв)	616	109	1700	200
632	без названия	Санкина (лв)	80	32		100
633	Ольховка	Санкина (лв)	67	29		100
634	Чемановка	Санкина (лв)	57	10		100
635	Крутая	Санкина (лв)	40	11		100
636	Янсаевка (Березовая)	Санкина (лв)	0,3	68	571	200
637	Коноваловка*	Тура (озеро б/н №1070) (пр)	(596)*	15		100
638	Соватеевка	Тура (пр)	592	18		100
639	Турузбаевка	Тура (лв)	571	85	935	200
640	Киндейка	Турузбаевка (пр)	58	11		100
641	Кумарья	Турузбаевка (лв)	54	25		100
642	Маринка	Тура (лв)	524	12		100
643	Сусатка	Тура (пр)	508	52	633	200
644	Каменка	Сусатка (лв)	40	12		100
645	Чернушка	Сусатка (пр)	3,1	18		100
646	без названия	Чернушка (пр)	8,6	11		100
647	Балдашка	Багышевка (лв)	29	10		100
648	Садкуловка	Багышевка (пр)	12	11		100
649	Кокузовка*	Тура (лв)	469	13		100
650	Большая Жилина	Кокузовка (пр)	13	14		100
651	Малая Жилина	Кокузовка (лв)	13	10		100
652	Малая Таборинка	Таборинка (пр)	5,8	27		100
653	Ялынка	Тура (пр)	443	19	148	100
654	Наливная	Ялынка (пр)	7,8	12		100
655	Пихтовка	Тура (пр)	432	10		100
656	Шайтанка (Б.Шайтанка)	Тура (лв)	418	44	480	100
657	Таволожка	Шайтанка (лв)	27	10		100
658	Малая Шайтанка	Шайтанка (пр)	15	31		100
659	без названия	Тура (пр)	389	12		100
660	Сарагулка	Тура (лв)	358	58	740	200
661	Березовка	Сарагулка (лв)	58	14		100
662	Ченковка	Сарагулка (пр)	58	19		100
663	Вязовка	Тура (лв)	341	17		100
664	Бедбайка	Вязовка (лв)	2,8	13		100
665	Шайтанка	Тура (лв)	330	17		100
666	Погорелка	Тура (лв)	305	11		100
667	Бунарка	Нейва (вдхр В-Нейвинское №1080)	276	10		100
668	Северная Шуралка	Нейва (вдхр Невьянское №1084)		18		100
669	Южная Шуралка (Шуралка)	Северная Шуралка (пр)	3,8	13		100
670	Ближняя Быньга	Нейва (лв)	231	14		100
671	Дальняя Быньга	Нейва (лв)	231	15		100
672	Таволга	Нейва (пр)	221	11		100



№ п/п	Название водотока	Куда впадает и с какого берега	Расстояние от устья, км	Длина водотока, км	Площадь водосбора, кв.км	Ширина водоохранной зоны, м
1	2	3	4	5	6	7
673	Малый Режик (Каменка, Режик 1-й)	Нейва (лв)	202	19		100
674	Режик 3-й	Нейва (лв)	200	13		100
675	Виллой	Нейва (лв)	195	28	191	100
676	Мостовка	Виллой (лв)	4,2	13		100
677	Бродовка (Бродовая, Савкова)	Нейва (пруд Петрокаменский №1085) (пр)	183	18		100
678	Беляковка	Нейва (пр)	177	14		100
679	Ямбарка	Нейва (пр)	144	31	410	100
680	Башкарка	Ямбарка (лв)	18	20		100
681	Шиловка	Ямбарка (пр)	8,3	14		100
682	Алабашка	Нейва (лв)	137	15		100
683	Мостовка	Нейва (пр)	128	22		100
684	Сусанка	Нейва (лв)	126	36	296	100
685	Б.Леневка	Нейва (пр)	110	18		100
686	М.Леневка	Нейва (пр)	103	14		100
687	Ивановка	Нейва (пр)	90	13		100
688	Голмачиха	Нейва (пр)	58	10		100
689	Синячиха (Полуденка)	Нейва (лв)	46	66	595	200
690	Б.Северная	Синячиха (лв)	42	15		100
691	Северная	Б.Северная (пр)	10	14		100
692	Леневка	Б.Северная (пр)	5,6	11		100
693	Захарыха	Нейва (лв)	32	18		100
694	Ежуковка	Нейва (лв)	27	12		100
695	Таборка (Сизовк, Калинкина)	Нейва (лв)	23	13		100
696	Бобровка	Нейва (лв)	18	19	190	100
697	Б.Сап	Реж (лв)	219	24	209	100
698	Аять (Аят)	Реж (пр)	219	22	681	100
699	Ельничный Исток	оз.Аятское №1091		15		100
700	Шайтан	оз.Аятское №1091		29	191	100
701	Малый Сап	Реж (лв)	214	19		100
702	Пашковка	Малый Сап (лв)	2,8	11		100
703	Талица (Б.Талица)	Реж (пр)	199	16		100
704	Скопинская Талица	Реж (пр)	195	11		100
705	Черная	Адуй (пр)	22	15		100
706	Крутая	Реж (пр)	166	11		100
707	Быстрая	Реж (пруд у г.Реж №1094) (пр)	152	12		100
708	Липовка	Бобровка (лв)	29	12	59,3	100
709	Мостовка	Бобровка (лв)	25	14		100
710	Глинка	Реж (лв)	126	14		100
711	Рассоха	Реж (лв)	119	11		100
712	Арамашка	Реж (лв)	100	12		100
713	Черная	Ница (лв)	254	10		100
714	Поваренка (Крестовка)	Ница (лв)	245	10		100
715	Боровая	Ница (лв)	235	41	313	100
716	Рудная	Боровая (пр)	25	16		100
717	Кокуйка	Ница (пр)	231	16		100
718	Татарка	Ница (лв)	222	19		100
719	Чистая	Татарка (лв)	12	13		100
720	Косогорка	Ница (лв)	215	15		100
721	Есаулка	Ница (лв)	202	24	280	100
722	Продольная	Есаулка (пр)	6,5	20		100
723	Половинная	Продольная (пр)	9,2	22		100
724	Малый Буланаш	Ирбит (лв)	157	19		100
725	Бобровка	Ирбит (лв)	142	46	346	100
726	Шайтанка*	Ирбит (пр)	119	27	257	100
727	Ляга	Ирбит (пр)	88	67	912	200
728	Соловьевка	Ляга (пр)	25	15		100
729	Б.Липовка	Ляга (лв)	24	14		100
730	Грязнуха	Ляга (лв)	21	14		100
731	Мерденика	Ляга (пр)	19	10		100
732	Черная	Ирбит (пр)	80	37	325	100
733	Голая	Черная (пр)	18	12		100
734	Боровая	Ирбит (пр)	64	12		100

№ п/п	Название водотока	Куда впадает и с какого берега	Расстояние от устья, км	Длина водотока, км	Площадь водосбора, кв.км	Ширина водоохранной зоны, м
1	2	3	4	5	6	7
735	Бобровка	Ирбит (лв)	54	70	1150	200
736	Шогириш (Мостовка)	Бобровка (пр)	59	20		100
737	Булнаш	Бобровка (лв)	48	13		100
738	Бичур	Бобровка (лв)	35	21		100
739	Боровая	Бобровка (пр)	29	10		100
740	Чернушка	Бобровка (лв)	4,9	13		100
741	Кочевка	Ирбит (пр)	52	19		100
742	Шатровка	Кочевка (пр)	6	10		100
743	Вязовка	Ирбит - (лв)	11	56	766	200
744	Буланиха	Вязовка (пр)	44	40		100
745	Черепанка	Вязовка (лв)	16	18		100
746	Старица	Ница (пр)	143	14		100
747	Мурза (Гильдеевка)	Ница (лв)	129	61	521	200
748	Продольная	Мурза (лв)	39	16		100
749	Крутая	Мурза (лв)	35	26		100
750	Кирга	Ница (пр)	126	60	879	200
751	Трестовка	Кирга (лв)	45	16		100
752	Ольховка	Кирга(пр)	24	18		100
753	Березовка	Кирга (лв)	17	23		100
754	Черная	Кирга(пр)	12	17		100
755	Шаушка	Кирга(пр)	7,5	16		100
756	Чубаровка	Ница(лв)	112	42	421	100
757	Устиновка	Чубаровка (пр)	30	14	-	100
758	Становая	Чубаровка (лв)	17	16		100
759	Обуховка	Ница(лв)	89	27	221	100
760	Антоновка	Обуховка (лв)	9	11		100
761	Иленка (Иленька)	Ница(пр)	56	70	1300	200
762	Чурмак	Иленка(лв)	40	11		100
763	Иленька	Иленка(пр)	27	13		100
764	Сарабайка	Иленька (лв)	13	18		100
765	Елинка	Иленька (пр)	13	23		100
766	Липовка	Елинка(лв)	0,4	17		100
767	Киселевка	Иленка(пр)	21	10		100
768	Сараевка	Иленка(лв)	19	20		100
769	Бобровка	Ница(пр)	31	24	200	100
770	Межица	Ница(пр)	12	30	246	100
771	Тегень	Тура(лв)	269	90	1340	200
772	Ишкулка	Тегень(пр)	73	12		100
773	Большой Кучаж	Тегень(лв)	63	17		100
774	Малый Кучаж	Большой Киржач (пр)	1,2	11		100
775	Хмелевка	Тегень(лв)	43	24		100
776	Мостовка	Липка(лв)	27	14		100
777	Бухталка	Ахманка (лв)	13	19		100
778	Копланка	Тура(лв)	143	37		100
779	Айга	Тура(лв)	106	18		100
780	Суховская	Язевка(лв)	18	28		100
781	р. Калма	р.Салда (приток р.Тура(долгая))	44			
782	р.Ломовка	Тагил	382			
783	р.Половинка	Тагил	395			
784	р. Основинка	Тагил	347			
785	р. Ключик	Тагил	359			
786	р. Эмбайка	Тура	425			
787	ручей без названия	Тура	822			
788	р. Калатинка					
789	р. Лебяжий Лог					
790	р. Сухая Ольховка					
791	руч. Зайково					
792	руч. Безьянный					
793	руч. Алекс. Лог					

**бассейн р. Пышмы**

794	Балтым(ка)	Пышма(лв)	593	12		100
795	Мурзинка	Пышма(лв)	574	8,6	2	50
796	Мочаловка	Мурзинка (пр)	3,8	10		100
797	Мезенка	Пышма(пр)	527	6,6	30,8	50

№ п/п	Название водотока	Куда впадает и с какого берега	Расстояние от устья, км	Длина водотока, км	Площадь водосбора, кв.км	Ширина водоохранной зоны, м
1	2	3	4	5	6	7
798	<i>Островянка (Островная)</i>	<i>Рефт(пр)</i>	77	6,4	130	50
799	Ельничная	Островянка(лв)	3,6	10		100
800	<i>Шамейка</i>	<i>Рефт(лв)</i>	59	10		100
801	<i>Малый Рефт</i>	<i>Рефт(лв)</i>	43	39	387	100
802	руч. Осиновка	Малый Рефт(лв)	6,6	11		100
803	<i>Сергуловка</i>	<i>Пышма(лв)</i>	432	10		100
804	Подневая	Большая Калиновка (пр)	25	23		100
805	Малая Калиновка	Большая Калиновка (пр)	8,1	45	801	100
806	Камышловка (Туровка)	Пышма(лв)	392	18		100
807	<i>Реутинка</i>	<i>Пышма(пр)</i>	385	28		100
808	Сухая	Пышма(пр)	383	13		100
809	<i>Скатынка</i>	<i>Пышма(пр)</i>	366	32		100
810	<i>Дерней</i>	<i>Пышма(пр)</i>	354	44		100
811	Камышка	Дерней(лв)	16	10		100
812	Аксариха	Пышма(лв)	348	23		100
813	Портомойка	Юрмыч(лв)	39	16		100
814	Овинная (Голая)	Портомойка(пр)	4,8	14		100
815	Корова	Юрмыч(лв)	38	13		100
816	Мостовая (Мостоушка)	Юрмыч(лв)	27	22		100
817	Боровая	Юрмыч(пр)	26	16		100
818	Казанка	Юрмыч(пр)	20	10		100
819	Катарач	Юрмыч(лв)	16	20		100
820	Скакунка	Пышма(лв)	330	10		100
821	Речелга	Пышма(пр)	330	45	674	100
822	Черная	Речелга(пр)	27	19		100
823	Глубокая	Речелга(пр)	22	11		100
824	Сельчиха	Пышма(пр)	324	14		100
825	Куяр	Пышма(лв)	323	24		100
826	<i>Юрмыч</i>	<i>Пышма(лв)</i>	306	69	1040	200
827	Чернушка	Юрмыч(лв)	49	14		100
828	Бубенка	Юрмыч(пр)	45	11		100
829	Крутиха (Перуниха)	Юрмыч (пр)	39	16		100
830	Боровая	Юрмыч(лв)	37	15		100
831	Черная	Юрмыч(лв)	27	21	134	100
832	Ольховка	Юрмыч(пр)	19	11		100
833	Красная	Юрмыч(лв)	16	22		100
834	<i>Сугатка</i>	<i>Пышма(лв)</i>	295	19		100
835	<i>Суетка</i>	<i>Пышма(лв)</i>	287	27		100
836	<i>Балаир</i>	<i>Пышма(лв)</i>	266	41		100
837	<i>Юшала</i>	<i>Пышма(лв)</i>	265	24		100
838	Ельница	Пышма(пр)	260	12		100
839	<i>Еленка</i>	<i>Пышма (старица) (лв)</i>	253	15		100
840	<i>Беляковка</i>	<i>Пышма(пр)</i>	245	95	2120	200
841	Калиновка	Беляковка (лв)	82	12		100
842	Боровая	Беляковка (лв)	62	14		100
843	Бутка	Беляковка (пр)	46	32		100
844	Бутка	Бутка №819(пр)	5,3	17		100
845	Ертарка	Беляковка (пр)	28	12		100
846	руч.Лягушка	Беляковка (пр)	20	15		100
847	Рамыль	Беляковка (лв)	11	30		100
848	Змеевка (Заевка)	Пышма(пр)	233	13		100
849	Треуховка	Змеевка (лв)	5,6	10		100
850	<i>Тугульмка</i>	<i>Пышма(лв)</i>	225	33		100
851	Айба (Бардянка)	Балда (пр)	29	19	340	100
852	Катарла	Айба (пруд Успенский №1 144)		13	1	100
853	без названия	Балда(пр)	2,7	14		100
854	без названия	теряется в болоте на лв. б. р.Пышма в 4 км юго-восточнее с. Первалово		10		100
855	Цынга	Пышма(пр)	115	27		100
856	Карага	Пышма(пр)	99	14		100
857	Дуван	Пышма(лв)	44	23		100
858	Межница	Тура(лв)	27	16		100
859	Усалка	Тура(пр)	12	24		100
860	<i>Калиновка</i>	<i>Пышма (пр)</i>	595			

№ п/п	Название водотока	Куда впадает и с какого берега	Расстояние от устья, км	Длина водотока, км	Площадь водосбора, кв.км	Ширина водоохранной зоны, м
1	2	3	4	5	6	7
861	Талица	Пышма (лв)				
862	Шиловка	Пышма (пр)	581			
863	р. Пещерная	Рефтинское вдр.				
864	р. Грязнушка	Пышма (лв)				

**бассейн р. Исети**

865	Черная (Большая Черная)	вдр.Исетское		30	266	100
866	Малая Черная	Черная (пр)	11	16		100
867	Шитовской Исток	вдр.Исетское		14	235	100
868	Северка	Решетка (лв)	7,7	16	65,3	100
869	Патрушиха	Исеть (пруд Ниж - Исетск) (пр)	569	26	283	100
870	Шиловка	Патрушиха (пр)	7,8	15	152	100
871	Уктус (Курганка, Теплая)	Шиловка	5,5	9,3	44,4	50
872	Арамилка	Исеть (пр)	551	32		100
873	Сысерть (Полдневая Сысерть)	(пр)	524	76	1250	200
874	Северная Сысерть (Гремиха)	Сысерть (пруд Верхнесысертский №694)		31	237	100
875	Мочаловка	Северная Сысерть (пр)	4,9	19		100
876	Глубокая	Сысерть (пр)	43	13	89,9	100
877	Черная	Сысерть (пруд Верхнесысертский №695) (лв)		25	199	100
878	Каменка	Сысерть (лв)	27	27	167	100
879	Каменка	Исеть (пр)	521	10	111	100
880	Караболка (Логиновка)	Брусянка	3	10		100
881	Камышенка	Исеть (лв)	464	32		100
882	Белая	Каменка (пр)	33	19		100
883	Грязнуха	Исеть (лв)	423	13		100
884	Лезга	Багаряк (лв)	63	8,5	102	50
885	Исток	Синара (лв)	25	29		100
886	р.Мельковка					
887	Мостовка	Исток (лв) № 277				
888	р.Габиевка	пруд Ильинский				

**бассейн р. Чусовой**

889	Большая Крутоярка (Полуденная Крутоярка)	Западная Чусовая (лв)	24	10	35,2	100
890	Омутная	Западная Чусовая (лв)	22	15	54	100
891	Глубокая	Западная Чусовая (лв)	8,2	14	63,4	100
892	Бобровка	Западная Чусовая (пр)	6	21	91,1	100
893	Гремиха	Северушка (пруд Северский) (пр)	-	12	48	100
894	Полевая	Северушка (пруд Северский) (пр)	-	16	86,5	100
895	Черная	Полевая (пруд верхний) (пр)	-	10	23	100
896	Раскуишка	Чусовая (лв)	513	11	37,5	100
897	Кунгурка	Чусовая (лв)	489	18	90,6	100
898	Вязовка	Чусовая (лв)	476	19	84,3	100
899	Ельчевка	Чусовая (вдр Свердловское море) (лв)	455	12	69,3	100
900	Ревда	Чусовая (лв)	445	75	818	200
901	Медякова	Ревда (лв)	53	12		100
902	Кузиха	Ревда (пр)	46	11		100
903	Большой Ик	Ревда (лв)	43	13	76,5	100
904	Далека	Ревда (пруд Мариинский) (пр)	34	16	83,6	100
905	Медвежка	Далека (пр)	8	14		100
906	Кислянка	Ревда (пр)	22	10		100
907	Большая Пузаниха	Ревда (лв)	14	11		100

№ п/п	Название водотока	Куда впадает и с какого берега	Расстояние от устья, км	Длина водотока, км	Площадь водосбора, кв.км	Ширина водоохранной зоны, м
1	2	3	4	5	6	7
908	Животовка (Епишиха)	Ревда (пруд Ревдинский) (лв)	9,4	10	23,4	100
909	Талица	Чусовая (пр)	436	10	33,7	100
910	Билимбаевка (Билимбаиха)	Чусовая (пр)	414	19		100
911	Битимка	Чусовая (лв)	409	14		100
912	Черемша (малая Черемша)	Чусовая (лв)	401	21		100
913	Большой Шишим	Чусовая (пр)	385	27	550	100
914	Черный Шишим	Большой Шишим (лв)	27	26		100
915	Восточный Шишим	Черный Шишим (лв)	8,8	19		100
916	Казачий Шишим	Большой Шишим (пр)	27	31		100
917	Утка (Сухая Утка)	Чусовая (лв)	379	60	452	200
918	Северянка	Утка (лв)	26	15		100
919	Петруниха	Утка (лв)	17	11		100
920	Шайдуринка (Большая Шайдуринка)	Утка (пруд Уткинский) (лв)	7,3	13		100
921	Большая Листвянка	Шайдуринка (пр)	2,1	12		100
922	Каменка	Чусовая (лв)	368	11		100
923	Трека	Чусовая (пр)	357	17		100
924	Большая Сибирка	Чусовая (лв)	347	14		100
925	Дарья (Большая Дарья)	Чусовая (пр)	329	57	355	200
926	Северная Дарья	Дарья (пр)	38	14		100
927	Талица	Дарья (пр)	16	17		100
928	Вогулка (Большая Вогулка)	Дарья (пр)	13	11		100
929	Утка (Дикая Утка)	Чусовая (лв)	328	48	476	100
930	Становая (Ближняя Становая)	Утка (лв)	34	17	59	100
931	Северная (Северная Утка)	Утка (лв)	29	22	73	100
932	Распаиха	Утка (лв)	7,7	20		100
933	Большая Распаиха	Распаиха (пр)	8,5	10	83	100
934	Таволжанка	Чусовая (пр)	309	10		100
935	Шайтанка (большая Шайтанка)	Чусовая (лв)	302	24	118	100
936	Нотиха	Чусовая (пр)	297	19		100
937	Ельчевка	Чусовая (пр)	289	13		100
938	Волеговка	Чусовая (пр)	274	11		100
939	Илим	Чусовая (лв)	258	29		100
940	Мостовая	Илим (пр)	13	11		100
941	Леневка	Илим (лв)	7	13		100
942	Большая Речка	Чусовая (пр)	250	10		100
943	Межевая Утка	Чусовая (пр)	229	121	1330	200
944	Висим	Межевая Утка (пруд без названия у с. Висим) (лв)	67	13		100
945	Шайтанка	Межевая Утка (лв)	67	32	237	100
946	Мартьян	Шайтанка (пр)	8	17		100
947	Сулатка	Шайтанка (лв)	4,4	10		100
948	Большая Ашка	Межевая Утка (пр)	45	38	344	100
949	Малая Ашка	Большая ашка (пр)	25	17		100
950	Бражная	Большая ашка (пр)	22	11		100
951	Омутная	Большая ашка (лв)	22	11		100
952	Северная	Большая ашка (пр)	17	14		100
953	Большой Лебедь	Межевая Утка (лв)	40	10		100
954	Большие Таны	Межевая Утка (лв)	30	14		100
955	Кашка	Чусовая (лв)	219	35		100
956	Талица	Кашка (лв)	6,8	15		100
957	Еква	Чусовая (пр)	207	37		100
958	Чизма	Чусовая (лв)	202	23		100
959	Ключевая Чизма	Чизма (пр)	15	13		100
960	Кокуй	Серебряная (лв)	96	25	157	100
961	Клыкган	Серебряная (лв)	81	21	113	100
962	Даньковка	Серебряная (лв)	69	12		100
963	Луковка	Серебряная (пр)	64	10		100
964	Большой Потяж	Серебряная (пр)	53	11		100
965	Шурыш	Серебряная (лв)	19	44	216	100
966	Бабенка	Чусовая (лв)	148	10		100

№ п/п	Название водотока	Куда впадает и с какого берега	Расстояние от устья, км	Длина водотока, км	Площадь водосбора, кв.км	Ширина водоохранной зоны, м
1	2	3	4	5	6	7
967	Ослянка	Чусовая (пр)	140	11		100
968	Чувашка	Чусовая (пр)	127	14		100
969	Сылвица	Чусовая (пр)	125	77	548	200
970	<i>Сылва Рассоха</i>	<i>Сылвица (пр)</i>	65	12		100
971	Волья (Большая Волья)	Сылвица (пр)	57	13		100
972	Сарайка	Сылвица (пр)	41	10		100
973	Бутоп	Сылвица (пр)	38	15		100
974	Бобровка (Большая Бобровка)	Сылвица (лв)	33	14		100
975	Кернос	Сылвица (пр)	29	13		100
976	Западная Талица	Талица (пр)	4,4	11		100
977	Мусорка	Сылва (пр)	475	13		100
978	Сарга	Сылва (пруд Сылвинский) (лв)	470	20	158	100
979	<i>Шаля</i>	<i>Сылва (лв)</i>	463	15		100
980	Большая Ломовка	Сылва (пр)	457	12		100
981	Ломовка	Сылва (пр)	455	12		100
982	Дикая Утка	Сылва (пр)	433	35	311	100
983	Унь (Еловый Унь)	Дикая Утка (лв)	3,8	22		100
984	Айва	Унь (лв)	7,3	13		100
985	Ижболда	Сылва (пр)	416	12		100
986	Ломовка	Большая Бизь (лв)	29	10	31,8	100
987	Засольная (Засолинка)	Большая Бизь (лв)	20	15		100
988	Урма (Правая Урма)	Сылва (пр)	362	21		100
989	Левая Урма	Урма (лв)	6,2	12		100
990	Малая Урма	Сылва (пр)	355	15		100
991	Мироновка	Малая Урма (пр)	6,3	11		100
992	Межевая	Бизь (пр)	8,9	11		100
993	Большой Крюк	Сылва (пр)	314	18		100
994	Малый Крюк	Большой Крюк (пр)	1,7	11		100
995	Шамарка	Сылва (лв)	304	11		100
996	Большой Козьял	Сылва (лв)	295	20	88,8	100
997	Малый Козьял	Большой Козьял (пр)	4,9	10		100
998	<i>Вогулка</i>	<i>Сылва (лв)</i>	290	113	983	200
999	Куара	Вогулка (пр)	78	27	186	100
1000	Миасс	Куара (пр)	11	11		100
1001	Болшой Миасс	Куара (пр)	9,5	13		100
1002	Гладкая (Рубленка)	Вогулка (пр)	65	14		100
1003	Юрмыс	Вогулка (пр)	36	15		100
1004	Бизь	Вогулка (пр)	21	30	152	100
1005	Большой Лип	Вогулка (пр)	15	24		100
1006	Малый Лип	Вогулка (пр)	9	12		100
1007	Баская	Сылва (пр)	284	14		100
1008	Журыль	Сылва (лв)	267	11		100
1009	Липок	Сылва (лв)	254	10		100
1010	Юр	Ут (пр)	13	12		100
1011	Турьш	Иргина (пр)	74	13	89,9	100
1012	Шурган	Иргина (лв)	46	45	338	100
1013	Сулем	Волга		87	605	200
1014	<i>Исток р. Малый Ик ("Платонида")</i>	<i>Ревдинский лесхоз, Марьинское лесничество, кв. 141</i>				
1015	<i>р.Каменушка</i>	<i>Ревда</i>				
1016	<i>р.Горелка</i>	<i>Ревда</i>				
1017	<i>р.Железянка</i>	<i>Полевая</i>				
1018	<i>р.Ольховка</i>	<i>Талица (пр)</i>				

**бассейн р. Уфы**

1019	Кусейка (Тюльгаш)	Уфа (лв)	688	20		100
1020	Сказ	Кусейка (пр)	7,2	10		100
1021	Шокурка	Уфа (лв)	677	12		100
1022	Козя	Серга (пруд Верхне-Сергинский у г. Верхние Серги) (пр)	83	18	134	100
1023	Черная	Козя (пруд Козинский у д. Козя) (пр)	2,5	12		100

№ п/п	Название водотока	Куда впадает и с какого берега	Расстояние от устья, км	Длина водотока, км	Площадь водосбора, кв.км	Ширина водоохранной зоны, м
1	2	3	4	5	6	7
1024	Цывиха	Серга (пр)	79	13		100
1025	Большой Атиг (Белый Атиг, Песчаная)	(пр)	67	29	202	100
1026	Черный Атиг	Большой Атиг (пр)	14	11		100
1027	Бардым (Большой Бардым)	Серга (лв)	56	79	646	200
1028	Большой Шунут	Бардым (пр)	65	14		100
1029	Суховилялка	(лв)	49	11		100
1030	Ревдель (Большой Ревдель)	(пр)	35	31		100
1031	Полуденный Бардым	(лв)	28	18		100
1032	Громотуха	Серга (лв)	17	12		100
1033	Демид	Серга (Михайловский пруд) (пр)	11	65	470	200
1034	Буй	Демид (пр)	43	16		100
1035	Плотинная	Буй (пр)	4,5	10		100
1036	Иволга	Демид (пр)	35	12		100
1037	Сикильда	Демид (пр)	26	16		100
1038	Крутобережка	(пр)	3,3	11		100
1039	Урмикеевка	Уфа (пр)	647	20		100
1040	Шарама	Уфа (лв)	646	17		100
1041	Упуда (Батыриха)	Уфа (пр)	642	26		100
1042	Индышная (Большая Индышная)	Упуда (пр)	6,4	13		100
1043	Латыш (Большой Латыш)	Уфа (пр)	616	11		100
1044	Кокай	Уфа (лв)	606	11		100
1045	Югуш	Уфа (пр)	593	24		100
1046	Малый Югуш	Югуш (лв)	13	14		100
1047	Артя (арта)	Уфа (лв)	587	59	617	200
1048	Арема	Артя (пр)	32	18		100
1049	Сенная	(лв)	18	13		100
1050	руч. Средняя Курка	Уфа (лв)	579	12		100
1051	Межевка	Уфа (пр)	573	12		100
1052	Еманз-Елга	Уфа (пр)	564	63	418	200
1053	Кушу-Елга	Еманз-Елга (пр)	16	11		100
1054	Без названия	Уфа (пр)	559	13		100
1055	Бардым	Уфа (лв)	551	30		100
1056	Манчаж (руч. Киселев)	Уфа (лв)	550	18		100
1057	Баяк	Уфа (лв)	517	16		100
1058	Кобылиха	Бисерть (пр)	179	14		100
1059	Каменка	(лв)	173	10		100
1060	Чигиман	(пр)	159	20		100
1061	Барышан	(пр)	152	21		100
1062	Северный Барышан	Барышан (пр)	13	12		100
1063	Баская	Бисерть (пр)	146	38	192	100
1064	Хохлуновка Баская	Баская (лв)	32	10		100
1065	Китайка	(пр)	14	13		100
1066	Лакташ	Бисерть (пр)	138	20		100
1067	Большой Ирмиз	Бисерть (пр)	126	19		100
1068	Шигая	Бисерть (пр)	96	13		100
1069	Пут	Бисерть (лв)	96	50	466	200
1070	руч. Мельничный	Пут (лв)	38	11		100
1071	руч. Кайгыр	руч. Мельничный (лв)	1,8	13		100
1072	Урташ	Пут (лв)	32	20		100
1073	Юрмыс	Пут (лв)	24	17		100
1074	руч. Атияшка	(пр)	19	10		100
1075	Филатовка	Бисерть (пр)	88	11		100
1076	Средняя	Бисерть (пр)	85	25		100
1077	Чекалка	Бисерть (пр)	77	31	148	100
1078	Беляк	Чекалка (пр)	16	11		100
1079	Ермыш (Правый Ермыш)	Бисерть (пр)	69	13		100
1080	Тющ	Бисерть (лв)	52	36	201	100
1081	Сырая Сарга	Бисерть (пр)	40	12		100
1082	Арий	Бисерть(лв)	35	28	188	100
1083	Ут (Верхний Бисертский Ут)	Бисерть (пр)	28	67	526	200

№ п/п	Название водотока	Куда впадает и с какого берега	Расстояние от устья, км	Длина водотока, км	Площадь водосбора, кв.км	Ширина водоохранной зоны, м
1	2	3	4	5	6	7
1084	Атиш (Большой Атиш)	Ут (пр)	47	12		100
1085	Сарга	(пр)	29	16		100
1086	Каршинка	(пр)	13	13		100
1087	<i>Ачит</i>	<i>Бисерть (пр)</i>	<i>13</i>	<i>20</i>	<i>150</i>	100
1088	Зорзя (руч. Рема)	Уфа (пр)	510	19		100
1089	Сарга (Маутинский Лог	Уфа (пр)	499	11		100
1090	<i>Сарана (Большая Сарана)</i>	<i>Уфа (пр)</i>	<i>473</i>	<i>56</i>	<i>663</i>	200
1091	Сухая Сарана	Сарана (пр)	41	17		100
1092	Сухой Ключ	(пр)	28	10		100
1093	Сабарда	(пр)	24	27	256	100
1094	Тончак (Тайчак)	Сабарда (лв)	12	12		100
1095	Черная	(пр)	7,6	11		100
1096	<i>Юва (Савиновка)</i>	<i>Уфа (лв)</i>	<i>453</i>	<i>17</i>		100
1097	<i>Бугалыш</i>	<i>Уфа (лв)</i>	<i>421</i>	<i>35</i>		100
1098	руч. Титнигул	Бугалыш (пр)	13	18		100
1099	Яман-Зелга	(лв)	1,9	28		100
1100	Сарга (Красная Саргая)	Уфа (пр)	406	19	140	100
1101	<i>р.Калинкин Лог</i>					