



ПРАВИТЕЛЬСТВО СВЕРДЛОВСКОЙ ОБЛАСТИ
МИНИСТЕРСТВО ПО УПРАВЛЕНИЮ ГОСУДАРСТВЕННЫМ ИМУЩЕСТВОМ
СВЕРДЛОВСКОЙ ОБЛАСТИ

ПРИКАЗ

05.09.2017

№ 1917

г. Екатеринбург

Об утверждении схемы размещения рекламных конструкций в границах придорожных полос автомобильной дороги «г.Екатеринбург - г.Тюмень (новое направление)»

В соответствии с Федеральным законом от 13 марта 2006 года № 38-ФЗ «О рекламе», Законом Свердловской области от 20 июля 2015 года № 85-ОЗ «О перераспределении отдельных полномочий в сфере рекламы между органами местного самоуправления городских округов и муниципальных районов, расположенных на территории Свердловской области, и органами государственной власти Свердловской области», техническим регламентом Таможенного союза «Безопасность автомобильных дорог» (ТР ТС 014/2011), утверждённым решением комиссии таможенного союза от 18 октября 2011 года № 827, постановлением Правительства Свердловской области от 22.01.2014 № 29-ПП «Об утверждении предельных сроков, на которые могут заключаться договоры на установку и эксплуатацию рекламных конструкций, в зависимости от типов и видов рекламных конструкций и применяемых технологий демонстрации рекламы», распоряжением Губернатора Свердловской области от 08.11.2016 № 344-РГ «Об исполнении обязанностей Министра по управлению государственным имуществом Свердловской области», на основании протокола заседания комиссии Министерства по управлению государственным имуществом Свердловской области по рассмотрению вопросов в сфере рекламы от 21.08.2017 № 29

ПРИКАЗЫВАЮ:

1. Утвердить схему размещения рекламных конструкций на земельных участках независимо от форм собственности, а также на зданиях или ином недвижимом имуществе, находящихся в государственной собственности Свердловской области или муниципальной собственности (далее – схема), в отношении рекламных конструкций, расположенных в границах придорожных полос автомобильной дороги «г.Екатеринбург - г.Тюмень (новое направление)», содержащую:

- а) карты размещения рекламных конструкций (приложение № 1);
- б) перечень мест размещения рекламных конструкций, типы и виды рекламных конструкций, установка которых допускается на данных местах (приложение № 2).

б) перечень мест размещения рекламных конструкций, типы и виды рекламных конструкций, установка которых допускается на данных местах (приложение № 2).

2. Начальнику отдела ведения реестра рекламных конструкций департамента рекламы А.В. Дерксену разместить схему на официальном сайте Министерства по управлению государственным имуществом Свердловской области (www.mugiso.midural.ru).

3. Настоящий приказ опубликовать на «Официальном интернет-портале правовой информации Свердловской области» (www.pravo.gov66.ru).

4. Настоящий приказ вступает в силу через десять дней после его официального опубликования.

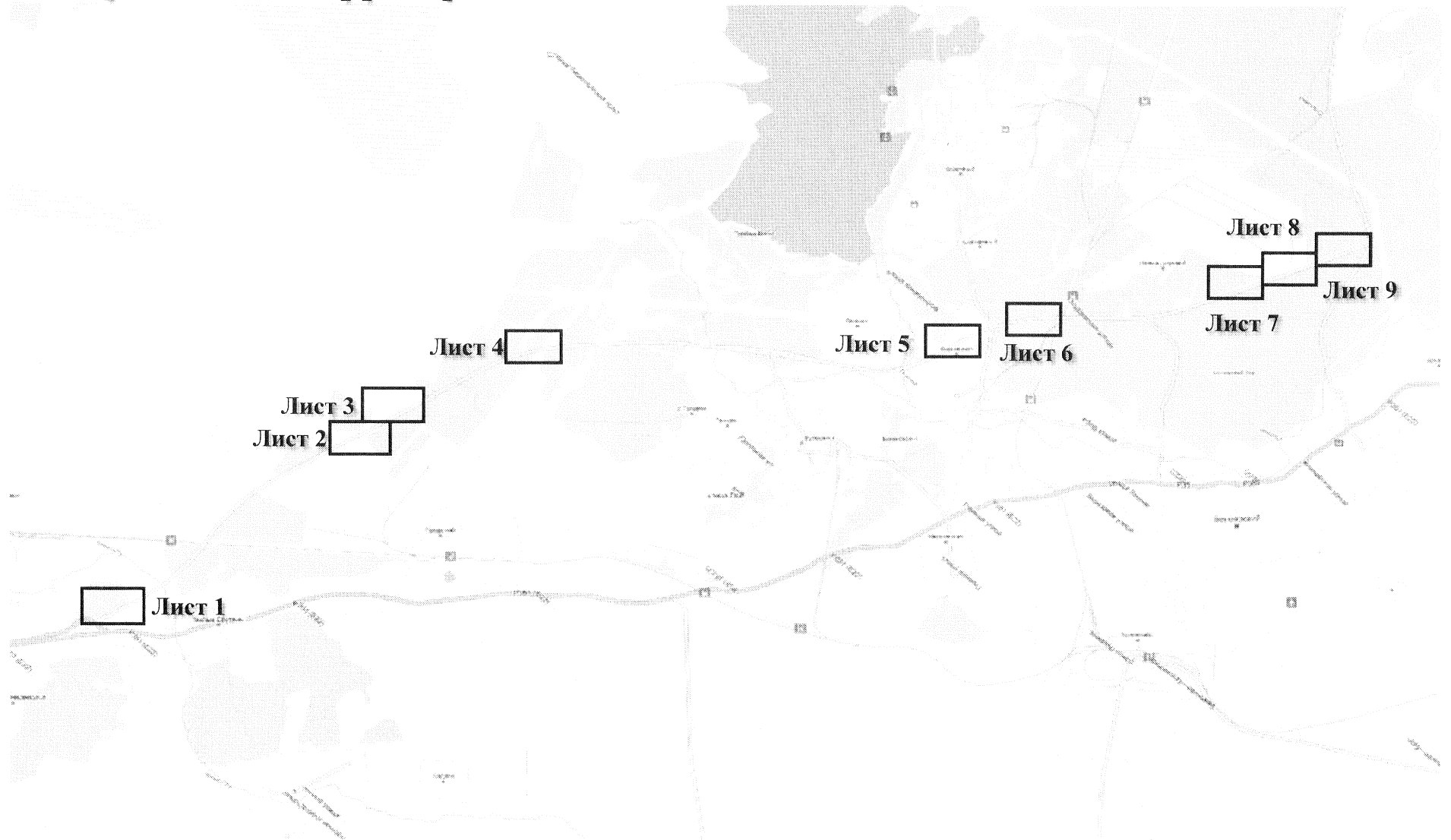
5. Контроль исполнения настоящего приказа возложить на исполняющую обязанности Первого заместителя Министра Е.П. Николаеву.

И.о. Министра



С.М. Зырянов

Обзорный план территории





г. Екатеринбург - г. Тюмень (новое напра

240705
BB

240706
BB

240707
BB

6 KM

65K-000

240711

240710

240709

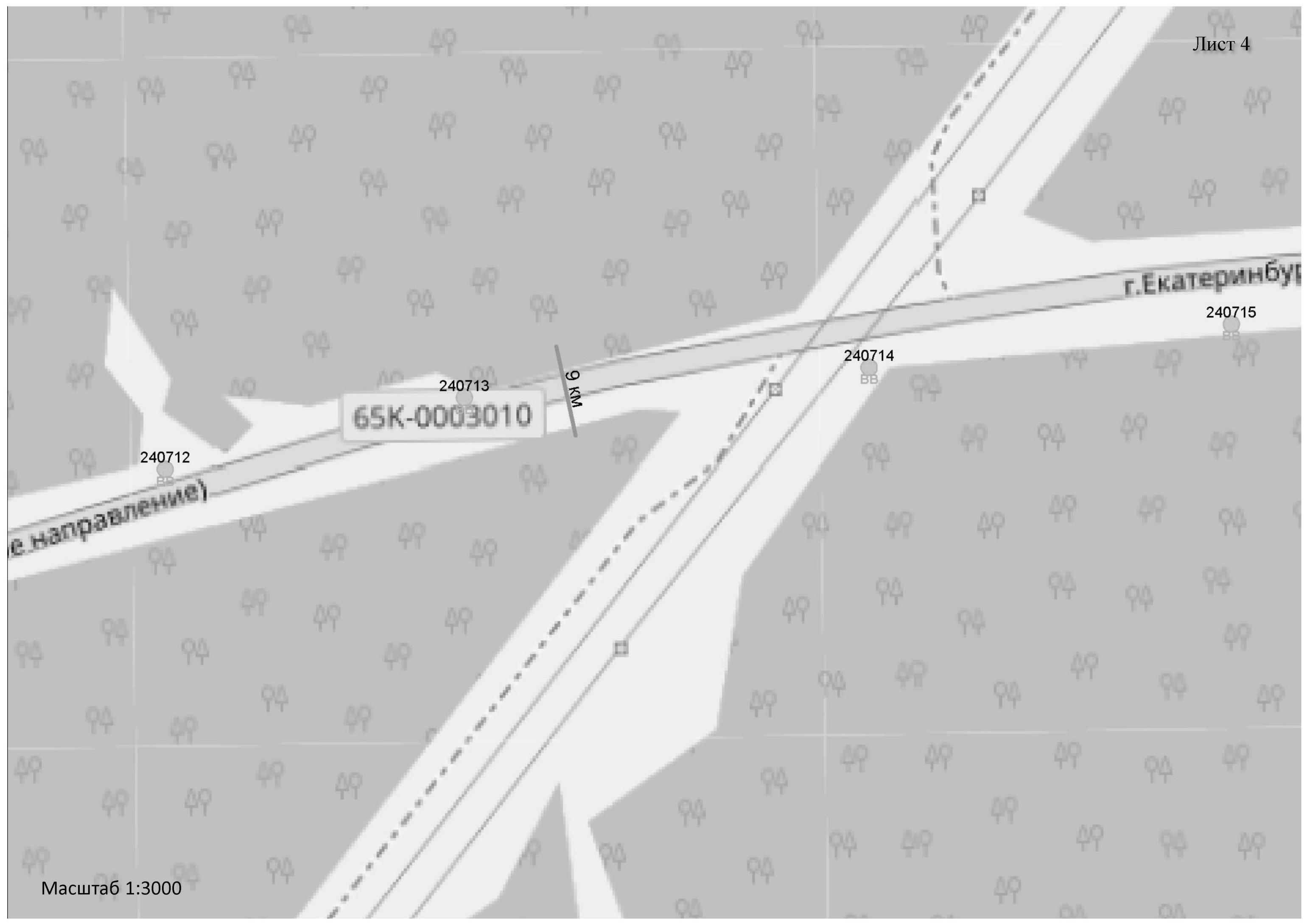
65K-0003010

240708

г. Екатеринбург - г. Тюмень (новое направление)

7
КМ

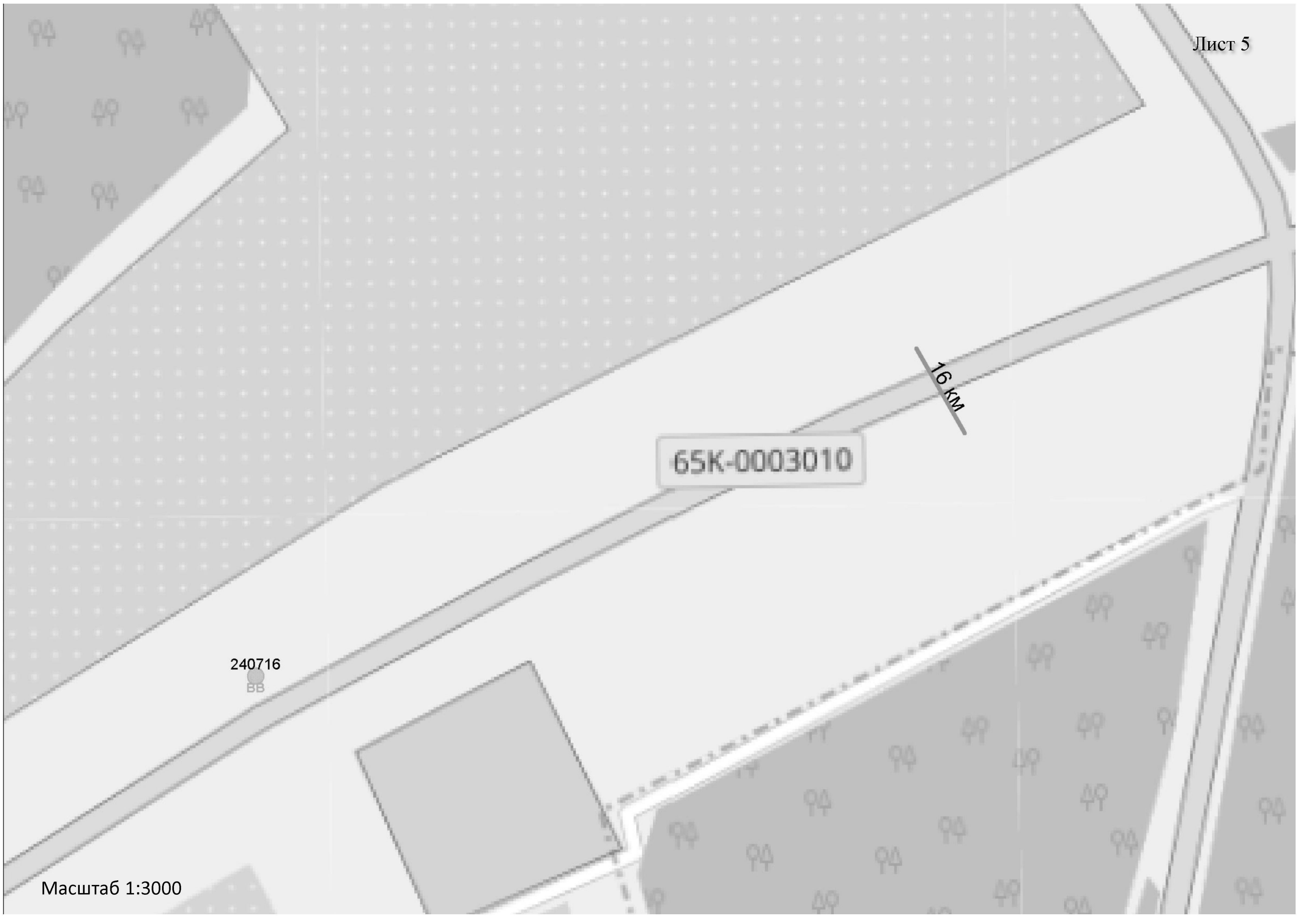
г. Тюмень (новое направление)

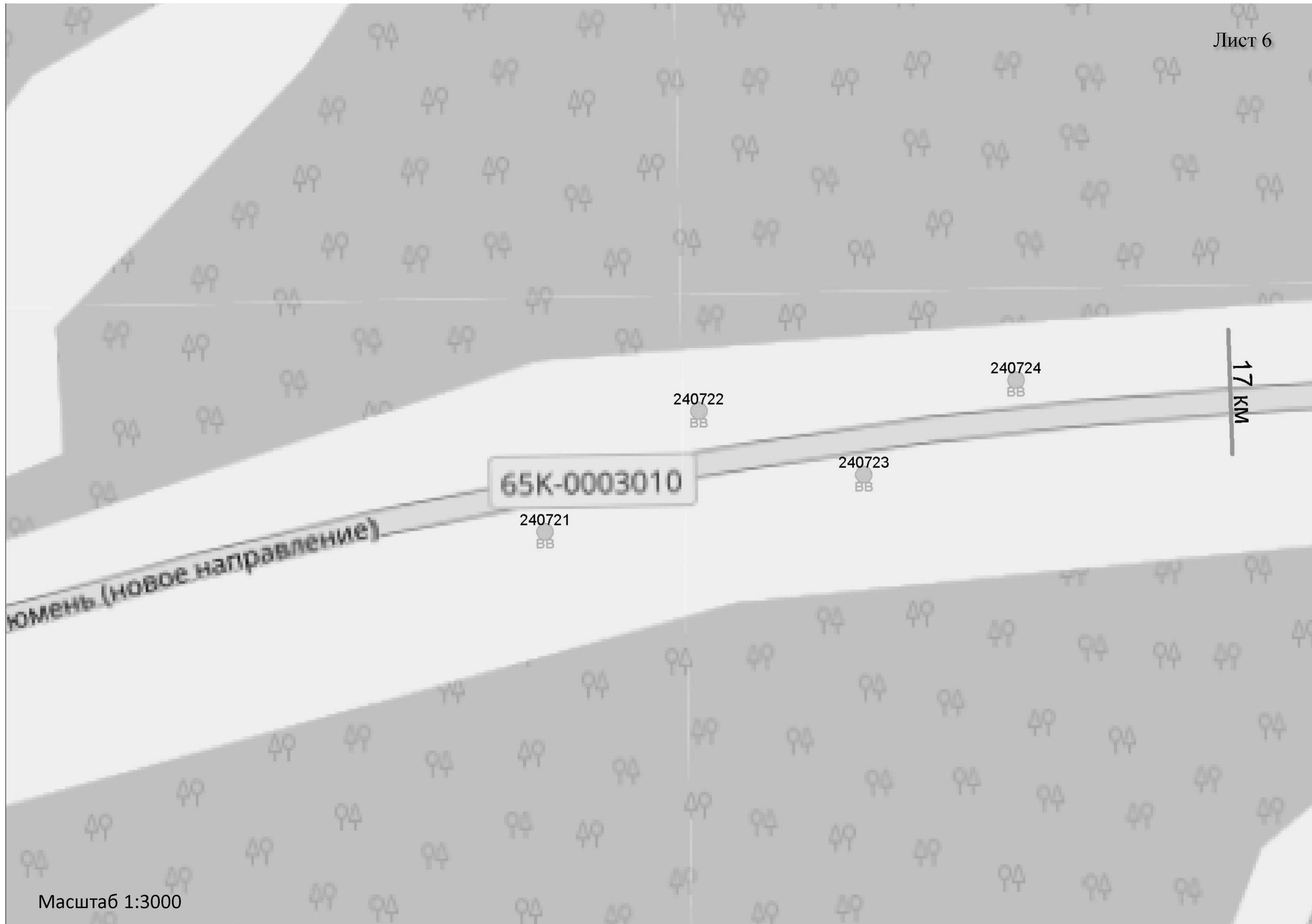


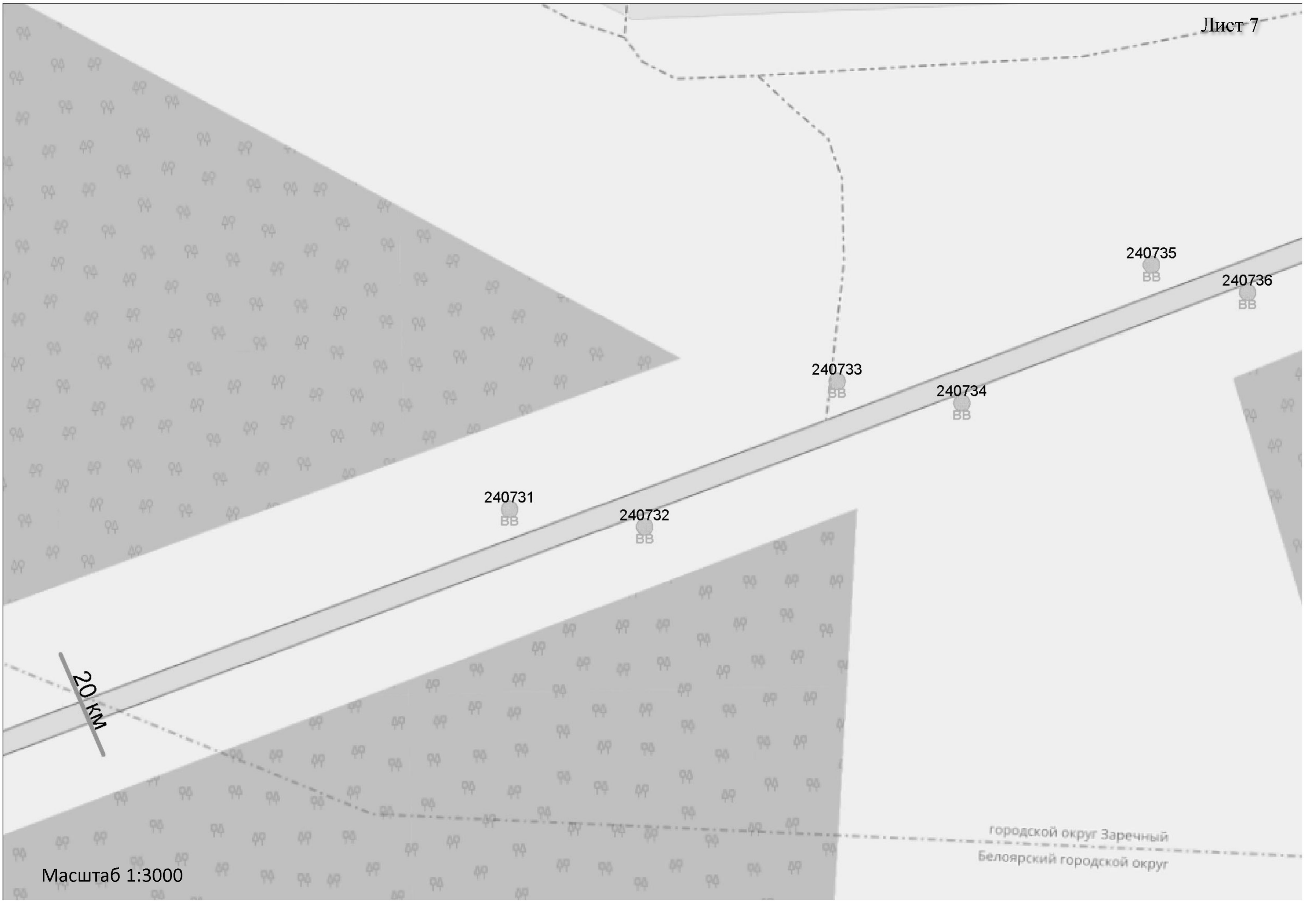
65K-0003010

16 км

240716
BB







240731
BB

240732
BB

240733
BB

240734
BB

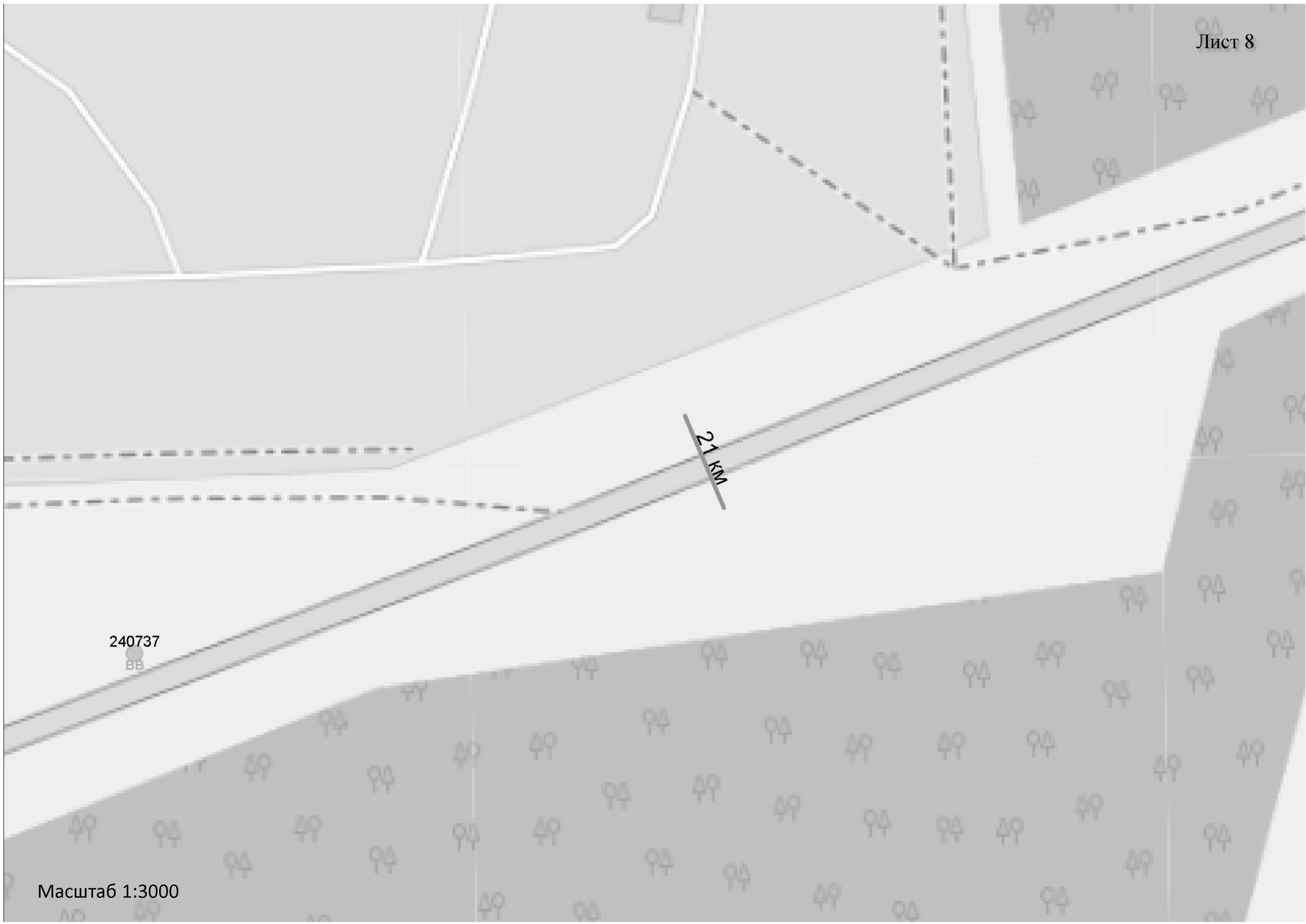
240735
BB

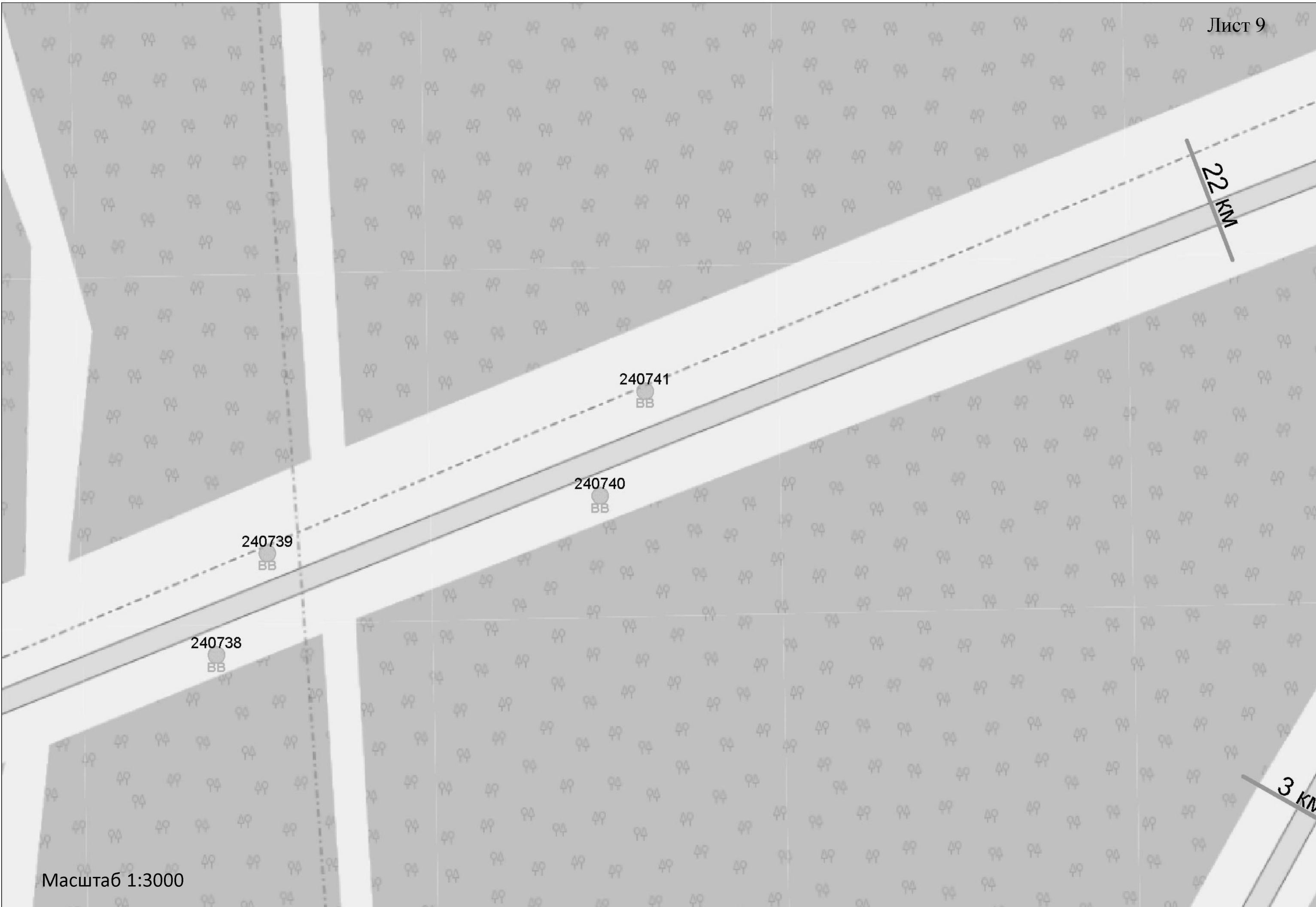
240736
BB

20 km

Масштаб 1:3000

городской округ Заречный
Белоярский городской округ





Приложение № 2
к приказу Министерства
по управлению государственным
имуществом Свердловской области
от 05.09.2017 № 1917

**Перечень мест размещения рекламных конструкций на территории автомобильной дороги
«г.Екатеринбург - г.Тюмень (новое направление)»**

В соответствии с требованиями Федерального закона от 13 марта 2006 года № 38-ФЗ «О рекламе» схема размещения рекламных конструкций на территории автомобильной дороги «г.Екатеринбург - г.Тюмень (новое направление)» определяет допустимые места для установки рекламных носителей. Радиус места установки конструкции на автомобильной дороге составляет 10 метров. Установка рекламной конструкции в границах диаметра, определенного схемой места, должна соответствовать требованиям технического регламента Таможенного союза «Безопасность автомобильных дорог» (ТР ТС 014/2011) и действующего законодательства по безопасности дорожного движения.

Номер	Адрес	Лист карты	Тип*	Вид	Размеры, м (высота* ширина)	Количество сторон	Ориентир места установки	
							северная широта	восточная долгота
240703	1 км + 295 м (слева)	Лист 1	1	Билборд (щит)	3x6	2	56,74065858	61,11586837
240704	1 км + 445 м (слева)	Лист 1	1	Билборд (щит)	3x6	2	56,74143181	61,11797718
240705	5 км + 940 м (слева)	Лист 2	1	Билборд (щит)	3x6	2	56,76622009	61,1746894
240706	6 км + 95 м (слева)	Лист 2	1	Билборд (щит)	3x6	2	56,76688209	61,17681461
240707	6 км + 310 м (справа)	Лист 2	1	Билборд (щит)	3x6	2	56,76757774	61,18011882
240708	6 км + 625 м (слева)	Лист 3	1	Билборд (щит)	3x6	2	56,76918555	61,18449204
240709	6 км + 785 м (слева)	Лист 3	1	Билборд (щит)	3x6	2	56,76985928	61,18670331
240710	6 км + 935 м (слева)	Лист 3	1	Билборд (щит)	3x6	2	56,77052995	61,1888975
240711	7 км + 85 м (слева)	Лист 3	1	Билборд (щит)	3x6	2	56,77117922	61,1910029
240712	8 км + 800 м (слева)	Лист 4	1	Билборд (щит)	3x6	2	56,77802857	61,21607068

240713	8 км + 950 м (слева)	Лист 4	1	Билборд (щит)	3x6	2	56,77832062	61,21846331
240714	9 км + 150 м (справа)	Лист 4	1	Билборд (щит)	3x6	2	56,77842108	61,22168958
240715	9 км + 330 м (справа)	Лист 4	1	Билборд (щит)	3x6	2	56,77858399	61,22458057
240716	15 км + 645 м (слева)	Лист 5	1	Билборд (щит)	3x6	2	56,779122	61,32509285
240721	16 км + 670 м (справа)	Лист 6	1	Билборд (щит)	3x6	2	56,78170733	61,34111725
240722	16 км + 745 м (слева)	Лист 6	1	Билборд (щит)	3x6	2	56,78220808	61,34232709
240723	16 км + 825 м (справа)	Лист 6	1	Билборд (щит)	3x6	2	56,78197621	61,34360568
240724	16 км + 900 м (слева)	Лист 6	1	Билборд (щит)	3x6	2	56,78243609	61,34478284
240731	20 км + 225 м (слева)	Лист 7	1	Билборд (щит)	3x6	2	56,78663222	61,39792225
240732	20 км + 285 м (слева)	Лист 7	1	Билборд (щит)	3x6	2	56,78649984	61,39903063
240733	20 км + 395 м (слева)	Лист 7	1	Билборд (щит)	3x6	2	56,78716157	61,40053751
240734	20 км + 445 м (справа)	Лист 7	1	Билборд (щит)	3x6	2	56,78700817	61,40153696
240735	20 км + 560 м (слева)	Лист 7	1	Билборд (щит)	3x6	2	56,78764131	61,40304857
240736	20 км + 600 м (справа)	Лист 7	1	Билборд (щит)	3x6	2	56,78748055	61,40384848
240737	20 км + 710 м (слева)	Лист 8	1	Билборд (щит)	3x6	2	56,78808137	61,40541592
240738	21 км + 480 м (справа)	Лист 9	1	Билборд (щит)	3x6	2	56,79021953	61,41736805
240739	21 км + 520 м (слева)	Лист 9	1	Билборд (щит)	3x6	2	56,79065222	61,41778238
240740	21 км + 680 м (справа)	Лист 9	1	Билборд (щит)	3x6	2	56,79087065	61,42039826
240741	21 км + 715 м (слева)	Лист 9	1	Билборд (щит)	3x6	2	56,79131651	61,42076756

*1 - Рекламные конструкции, монтируемые и располагаемые на внешних стенах, крышах и иных конструктивных элементах зданий, строений, сооружений или вне их