



**МИНИСТЕРСТВО СТРОИТЕЛЬСТВА И РАЗВИТИЯ ИНФРАСТРУКТУРЫ
СВЕРДЛОВСКОЙ ОБЛАСТИ
П Р И К А З**

26.12.2017.

№ 1386-П

г. Екатеринбург

**Об утверждении проекта межевания территории в квартале улиц
Выставочной – ЭКСПО-бульвар – Центральной (усл.) –
Алексеевский бульвар (усл.)**

В соответствии с Градостроительным кодексом Российской Федерации, Законом Свердловской области от 12 октября 2015 года № 111-ОЗ «О перераспределении отдельных полномочий в сфере градостроительной деятельности между органами местного самоуправления муниципального образования «города Екатеринбург» и органами государственной власти Свердловской области», постановлением Правительства Свердловской области от 05.09.2012 № 963-ПП «Об утверждении Положения, структуры, предельного лимита штатной численности и фонда по должностным окладам в месяц Министерства строительства и развития инфраструктуры Свердловской области», Решением Екатеринбургской городской Думы от 06.07.2004 № 60/1 «Об утверждении Генерального плана развития муниципального образования «город Екатеринбург» на период до 2025 года», на основании приказа Министерства строительства и развития инфраструктуры Свердловской области от 25.12.2017 № 1370-П «О подготовке проекта межевания территории в квартале улиц Выставочной – ЭКСПО-бульвар – Центральной (усл.) – Алексеевский бульвар (усл.)»,

ПРИКАЗЫВАЮ:

1. Утвердить проект межевания территории в квартале улиц Выставочной – ЭКСПО-бульвар – Центральной (усл.) – Алексеевский бульвар (усл.) в следующем составе:

- 1) план красных линий (приложение № 1);
- 2) ведомость координат характерных (поворотных) точек красных линий (приложение № 2)
- 3) схема межевания территории (1 этап) (приложение № 3);
- 4) перечень и сведения о площади образуемых земельных участков (1 этап) (приложение № 4);
- 5) схема межевания территории (расчетный срок) (приложение № 5);

б) перечень и сведения о площади образуемых земельных участков (расчетный срок) (приложение № 6).

2. Участникам градостроительной деятельности руководствоваться документацией по планировке территории в квартале улиц Выставочной – ЭКСПО-бульвар – Центральной (усл.) – Алексеевский бульвар (усл.), утвержденной настоящим приказом.

3. Отделу градостроительного развития Министерства строительства и развития инфраструктуры Свердловской области опубликовать настоящий приказ на «Официальном интернет-портале правовой информации Свердловской области» (www.pravo.gov66.ru) и разместить на официальном сайте Министерства строительства и развития инфраструктуры Свердловской области (<http://minstroy.midural.ru/>).

4. Контроль за исполнением настоящего приказа оставляю за собой.

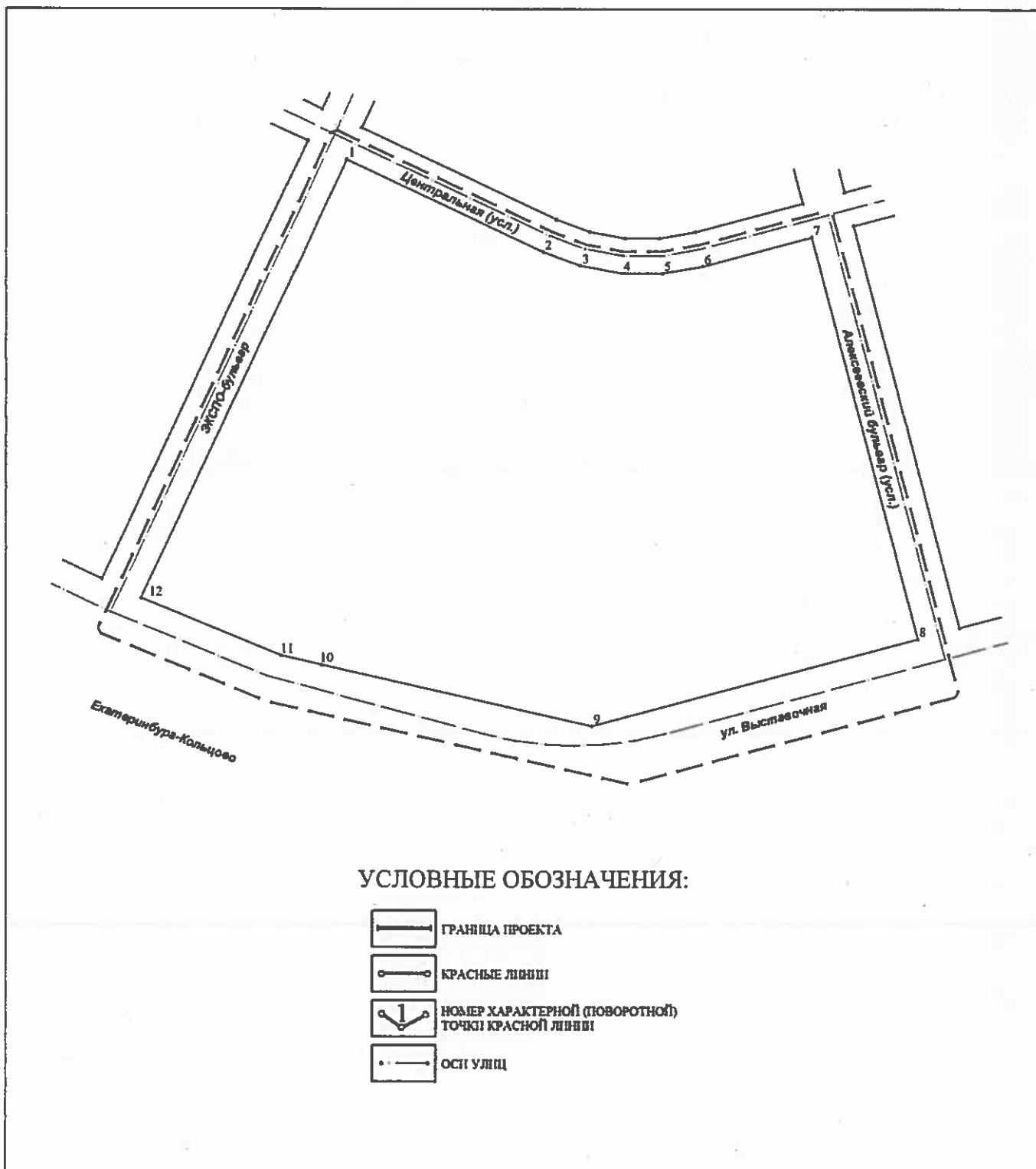
Министр



М.М. Волков

Приложение № 1
к приказу Министерства
строительства и развития
инфраструктуры Свердловской
области
от 26.12.2018 № 1386-17

План красных линий



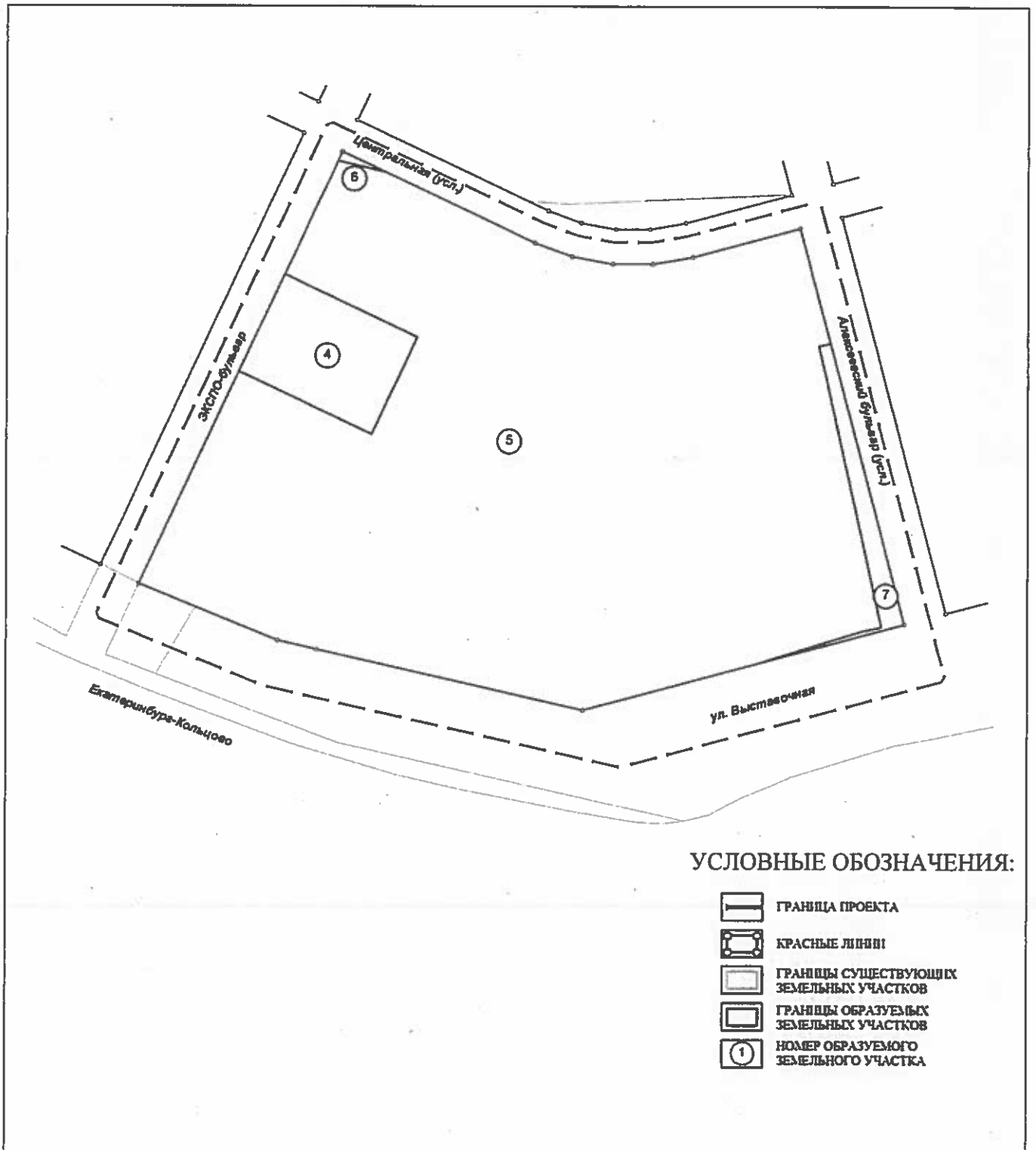
Приложение № 2
к приказу Министерства
строительства и развития
инфраструктуры Свердловской
области
от 26.12.2017 № 1386-17

Ведомость координат характерных (поворотных) точек красных линий






Условный номер характерной (поворотной) точки	Координаты	
	X (МСК-66)	Y (МСК-66)
1	383471,86	1543233,89
2	383368,40	1543458,82
3	383352,89	1543501,51
4	383344,87	1543548,95
5	383344,94	1543595,03
6	383353,51	1543641,75
7	383387,79	1543766,24
8	382930,82	1543892,09
9	382828,16	1543519,32
10	382895,48	1543209,73
11	382905,35	1543164,34
12	382969,53	1543002,86

Приложение № 3
к приказу Министерства
строительства и развития
инфраструктуры Свердловской
области
от 26.12.2017 № 1386-П

Схема межевания территории (1 этап)



УСЛОВНЫЕ ОБОЗНАЧЕНИЯ:

-  ГРАНИЦА ПРОЕКТА
-  КРАСНЫЕ ЛИНИИ
-  ГРАНИЦЫ СУЩЕСТВУЮЩИХ
ЗЕМЕЛЬНЫХ УЧАСТКОВ
-  ГРАНИЦЫ ОБРАЗУЕМЫХ
ЗЕМЕЛЬНЫХ УЧАСТКОВ
-  НОМЕР ОБРАЗУЕМОГО
ЗЕМЕЛЬНОГО УЧАСТКА

Приложение № 4
к приказу Министерства
строительства и развития
инфраструктуры Свердловской
области
от 26.12.2017 № 1386-07

Перечень и сведения о площади образуемых земельных участков (1 этап)

Условный номер земельного участка	Категория земель	Адрес (местоположение) земельного участка	Вид разрешенного использования земельного участка в соответствии с Правилами землепользования и застройки ¹	Вид разрешенного использования земельного участка и код (числовое обозначение) в соответствии с классификатором видов разрешенного использования земельных участков ²	Площадь земельного участка в соответствии с проектом межевания, кв.м ³
4	Земли населённых пунктов	Свердловская область, г. Екатеринбург	выставочно-ярмарочная деятельность	выставочно-ярмарочная деятельность (4.10)	21073
5	Земли населённых пунктов	Свердловская область, г. Екатеринбург	выставочно-ярмарочная деятельность	выставочно-ярмарочная деятельность (4.10)	349492
6	Земли населённых пунктов	Свердловская область, г. Екатеринбург	выставочно-ярмарочная деятельность	выставочно-ярмарочная деятельность (4.10)	340
7	Земли населённых пунктов	Свердловская область, г. Екатеринбург	выставочно-ярмарочная деятельность	выставочно-ярмарочная деятельность (4.10)	7257

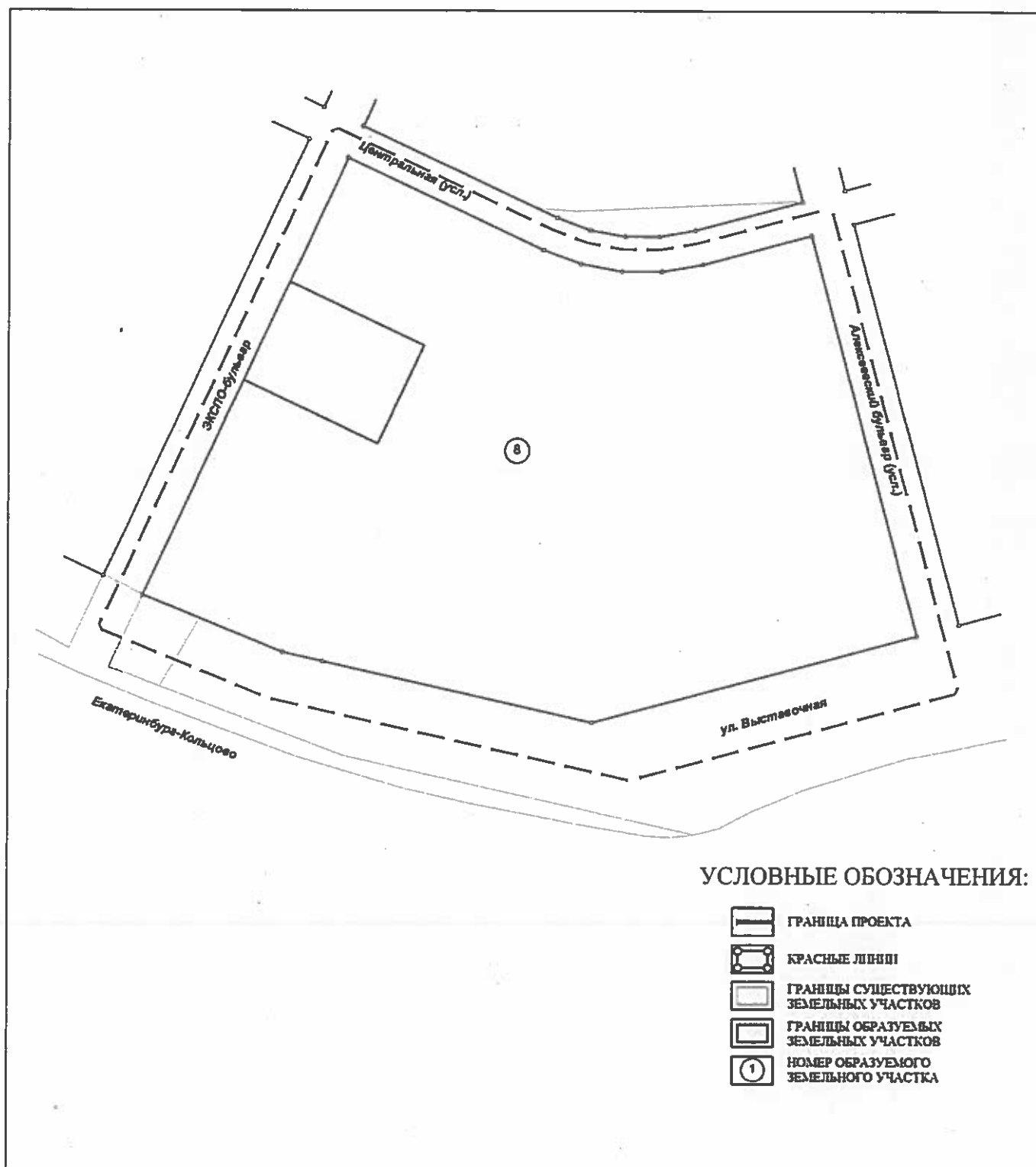
¹Вид разрешенного использования земельного участка, устанавливаемый по Правилам землепользования и застройки городского округа – муниципального образования «город Екатеринбург», утвержденным приказом Министерства строительства и развития инфраструктуры Свердловской области от 29.06.2017 № 704-П «Об утверждении Правил землепользования и застройки городского округа – муниципального образования «город Екатеринбург», соответствует виду разрешенного использования земельного участка согласно Классификатору видов разрешенного использования земельных участков, утвержденному Приказом Министерства экономического развития Российской Федерации от 01.09.2014 № 540 «Об утверждении классификатора видов разрешенного использования земельных участков» с изменениями в соответствии с Приказом Министерства экономического развития №709 от 30.09.2015;

²Классификатор видов разрешенного использования земельных участков, утвержденный Приказом Министерства экономического развития Российской Федерации от 01.09.2014 № 540 «Об утверждении классификатора видов разрешенного использования земельных участков» с изменениями в соответствии с Приказом Министерства экономического развития №709 от 30.09.2015;

³Площадь земельного участка будет уточнена в результате проведения кадастровых работ.

Приложение № 5
к приказу Министерства
строительства и развития
инфраструктуры Свердловской
области
от 26.12.2017 № 1386-17

Схема межевания территории (расчётный срок)



Приложение № 6
к приказу Министерства
строительства и развития
инфраструктуры Свердловской
области
от 26.12.2017 № 1386-П

Перечень и сведения о площади образуемых земельных участков (расчетный срок)

Условный номер земельного участка	Категория земель	Адрес (местоположение) земельного участка	Вид разрешенного использования земельного участка в соответствии с Правилами землепользования и застройки ¹	Вид разрешенного использования земельного участка и код (числовое обозначение) в соответствии с классификатором видов разрешенного использования земельных участков ²	Площадь земельного участка в соответствии с проектом межевания, кв.м ³
8	Земли населённых пунктов	Свердловская область, г. Екатеринбург	выставочно-ярмарочная деятельность	выставочно-ярмарочная деятельность (4.10)	357088

¹Вид разрешенного использования земельного участка, устанавливаемый по Правилам землепользования и застройки городского округа – муниципального образования «город Екатеринбург», утвержденным приказом Министерства строительства и развития инфраструктуры Свердловской области от 29.06.2017 № 704-П «Об утверждении Правил землепользования и застройки городского округа – муниципального образования «город Екатеринбург», соответствует виду разрешенного использования земельного участка согласно Классификатору видов разрешенного использования земельных участков, утвержденному Приказом Министерства экономического развития Российской Федерации от 01.09.2014 № 540 «Об утверждении классификатора видов разрешенного использования земельных участков» с изменениями в соответствии с Приказом Министерства экономического развития Российской Федерации от 30.09.2015;

²Классификатор видов разрешенного использования земельных участков, утвержденный Приказом Министерства экономического развития Российской Федерации от 01.09.2014 № 540 «Об утверждении классификатора видов разрешенного использования земельных участков» с изменениями в соответствии с Приказом Министерства экономического развития №709 от 30.09.2015;

³Площадь земельного участка будет уточнена в результате проведения кадастровых работ.