



ПРАВИТЕЛЬСТВО СВЕРДЛОВСКОЙ ОБЛАСТИ  
МИНИСТЕРСТВО ПО УПРАВЛЕНИЮ ГОСУДАРСТВЕННЫМ ИМУЩЕСТВОМ  
СВЕРДЛОВСКОЙ ОБЛАСТИ

**ПРИКАЗ**

14.10.2022

№ 4758

г. Екатеринбург

Об утверждении схемы размещения рекламных конструкций, расположенных в границах полосы отвода и придорожных полос автомобильной дороги «г. Серов – г. Североуральск – г. Ивдель»

В соответствии со статьей 111 Областного закона от 10 марта 1999 года № 4-ОЗ «О правовых актах в Свердловской области», Законом Свердловской области от 20 июля 2015 года № 85-ОЗ «О перераспределении отдельных полномочий в сфере рекламы между органами местного самоуправления городских округов и муниципальных районов, расположенных на территории Свердловской области, и органами государственной власти Свердловской области», на основании Указа Губернатора Свердловской области от 14.05.2020 № 240-УГ «О назначении на должность Е.П. Николаевой», приказами Министерства по управлению государственным имуществом Свердловской области от 14.12.2017 № 2642 «Об утверждении Порядка по разработке и утверждению схемы размещения рекламных конструкций», от 10.12.2019 № 3131 «О наделении правом рассмотрения и подписи документов Первого заместителя Министра по управлению государственным имуществом Свердловской области Е.П. Николаеву», на основании протокола заседания Комиссии Министерства по управлению государственным имуществом Свердловской области по рассмотрению вопросов в сфере рекламы от 28.09.2022 № 34

ПРИКАЗЫВАЮ:

1. Утвердить схему размещения рекламных конструкций на земельных участках независимо от форм собственности (далее – схема), в отношении рекламных конструкций, расположенных в границах полосы отвода и придорожных полос автомобильной дороги «г. Серов – г. Североуральск – г. Ивдель», содержащую:

- а) карты размещения рекламных конструкций (приложение № 1);
- б) перечень мест размещения рекламных конструкций, типы и виды рекламных конструкций, установка которых допускается на данных местах (приложение № 2).

2. Признать приказ Министерства по управлению государственным имуществом Свердловской области от 10.10.2018 № 2470 «Об утверждении схемы размещения рекламных конструкций в границах придорожных полос автомобильной дороги «г. Серов – г. Североуральск – г. Ивдель» утратившим силу.


3. Начальнику отдела контроля за размещением наружной рекламы на территории Свердловской области департамента рекламы Министерства по управлению государственным имуществом Свердловской области М.А. Герасимовой разместить схему на официальном сайте Министерства по управлению государственным имуществом Свердловской области ([www.mugiso.midural.ru](http://www.mugiso.midural.ru)).

4. Настоящий приказ опубликовать на «Официальном интернет-портале правовой информации Свердловской области» ([www.pravo.gov66.ru](http://www.pravo.gov66.ru)).

5. Настоящий приказ вступает в силу с момента его официального опубликования.

6. Контроль исполнения настоящего приказа возложить на директора департамента рекламы Министерства по управлению государственным имуществом Свердловской области Р.Г. Вахрамеева.

Первый заместитель Министра

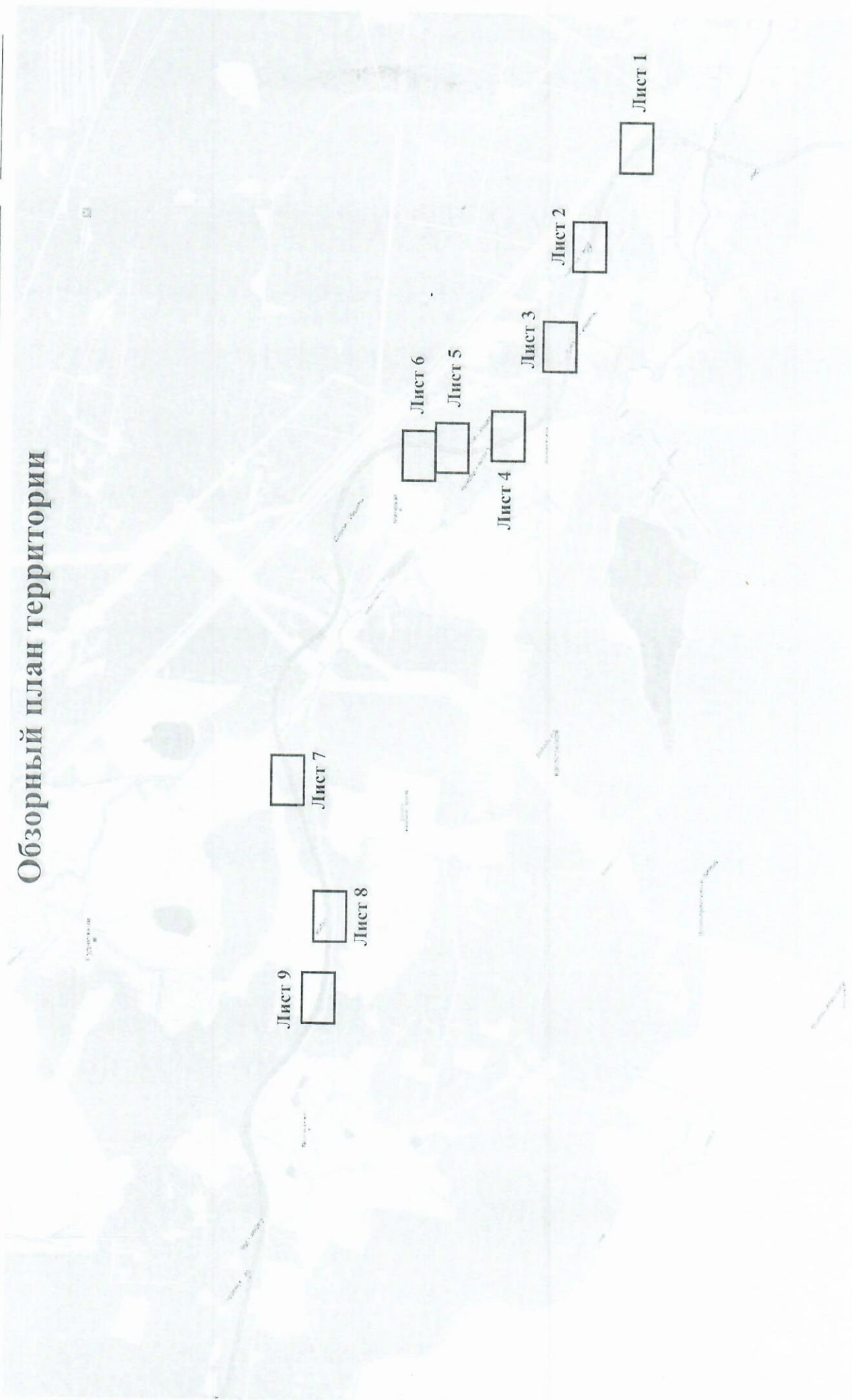
A handwritten signature in blue ink, consisting of a large, stylized initial 'E' followed by several loops and a long horizontal stroke.

Е.П. Николаева



Приложение № 1  
к приказу Министерства  
по управлению государственным  
имуществом Свердловской области  
от 14.10.2022 № 4458

## Обзорный план территории



Серов - Ивдель

440702

1 KM

Серов - Ивдель

440708

66

3 км



Серов - Медель

440713

4 KM

440720

440719

6 км

440717

440722

440721

7 км



8 км

440723

440725

14 KM

440726

440727

440729  
16 KM



440731

ББ

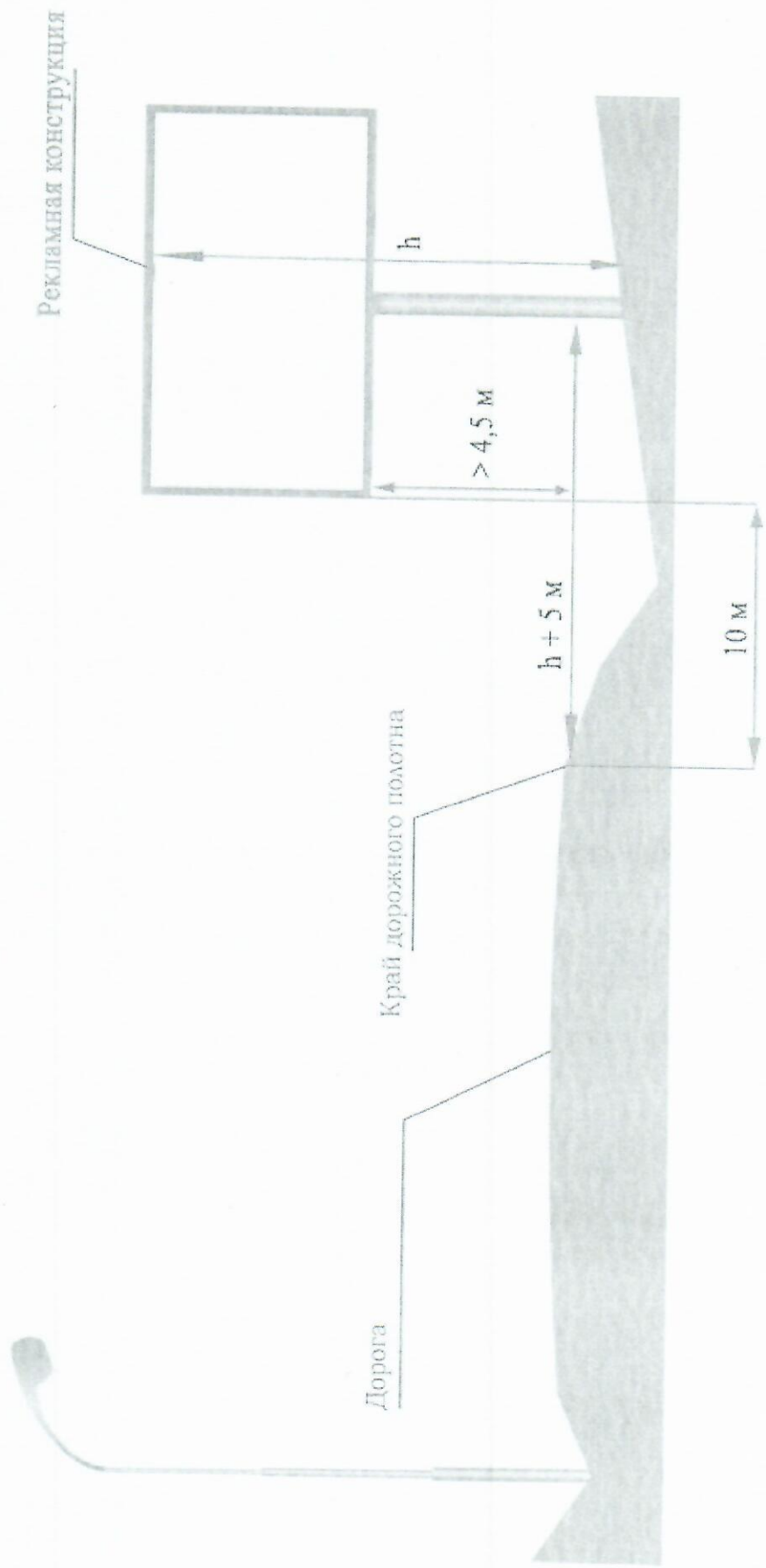
17 KM

440730

ББ

# Требования к установке рекламных конструкций относительно края дорожного полотна

(ГОСТ 33027-2014 «Дороги автомобильные общего пользования. Требования к размещению средств наружной рекламы»)



Приложение № 2  
к приказу Министерства  
по управлению государственным  
имуществом Свердловской области  
от 14.02.2012 № 4252

**Перечень мест размещения рекламных конструкций в границах полосы отвода и придорожных полос автомобильной дороги  
«г. Серов – г. Североуральск – г. Ивдель»**

В соответствии с требованиями Федерального закона от 13 марта 2006 года № 38-ФЗ «О рекламе» схема размещения рекламных конструкций в границах полосы отвода и придорожных полос автомобильной дороги «г. Серов – г. Североуральск – г. Ивдель» определяет допустимые места для установки рекламных носителей. Радиус места установки конструкции на автомобильной дороге составляет 10 метров. Установка рекламной конструкции в границах диаметра, определенного схемой места, должна соответствовать требованиям ГОСТа 33027-2014 «Дороги автомобильные общего пользования. Требования к размещению средств наружной рекламы», технического регламента Таможенного союза «Безопасность автомобильных дорог» (ТР ТС 014/2011) и действующего законодательства по безопасности дорожного движения.

№ п/п	Код места	Адрес	Лист карты	Тип*	Вид	Размеры, м (высота* ширина)	Количество сторон	Ориентир места установки в системе WGS		Ориентир места установки в системе МСК-66		Кадастровый номер земельного участка
								северная широта	восточная долгота	Координата X	Координата Y	
1	440702	1 км + 310 м (слева)	Лист 1	1	Билборд (щит)	3x6	2	59,60948678	60,48803056	699653,69	1524815,87	66:61:0101001:328
2	440708	2 км + 800 м (слева)	Лист 2	1	Билборд (щит)	3x6	2	59,61519124	60,46437726	700280,6269	1523476,551	66:61:0215001
3	440713	4 км + 300 м (слева)	Лист 3	1	Билборд (щит)	3x6	2	59,61842772	60,43864256	700632,4086	1522021,823	66:61:0215001:353
4	440717	5 км + 890 м (слева)	Лист 4	1	Билборд (щит)	3x6	2	59,62590745	60,41622326	701458,4983	1520751,874	66:61:0101001
5	440719	6 км + 120 м (слева)	Лист 4	1	Билборд (щит)	3x6	2	59,62780588	60,41450496	701669,4594	1520653,753	66:61:0101001
6	440720	6 км + 250 м (справа)	Лист 4	1	Билборд (щит)	3x6	2	59,62906367	60,41427808	701809,5122	1520640,183	66:61:0000000:14252



7	440721	7 км + 90 м (справа)	Лист 5	1	Билборд (щит)	3x6	2	59,63637713	60,4122007	702623,63	1520518,53	66:61:00000000:14252
8	440722	7 км + 280 м (слева)	Лист 5	1	Билборд (щит)	3x6	2	59,63807223	60,41217348	702812,4594	1520515,967	66:61:0101001
9	440723	7 км + 600 м (слева)	Лист 6	1	Билборд (щит)	3x6	2	59,64091014	60,41309853	703128,9011	1520566,419	66:61:0101001
10	440725	13 км + 885 м (справа)	Лист 7	1	Билборд (щит)	3x6	2	59,66162608	60,32807405	705413,6352	1515761,124	66:50:00000000:2067
11	440726	14 км + 280 м (справа)	Лист 7	1	Билборд (щит)	3x6	2	59,66037374	60,32148566	705272,5824	1515390,317	66:50:00000000:2067
12	440727	14 км + 280 м (слева)	Лист 7	1	Билборд (щит)	3x6	2	59,65994851	60,32173443	705225,266	1515404,534	66:50:00000000:2067
13	440729	16 км + 30 м (слева)	Лист 8	1	Билборд (щит)	3x6	2	59,65521346	60,29207001	704691,29	1513734,235	66:50:00000000:2067
14	440730	16 км + 885 м (слева)	Лист 9	1	Билборд (щит)	3x6	2	59,65546911	60,27693605	704716,7615	1512880,897	66:50:00000000:2067
15	440731	17 км + 240 м (справа)	Лист 9	1	Билборд (щит)	3x6	2	59,65661536	60,27097138	704843,3273	1512544,191	66:50:00000000:2067

\*1 - Рекламные конструкции, монтируемые и располагаемые на внешних стенах, крышах и иных конструктивных элементах зданий, строений, сооружений или вне их