



МИНИСТЕРСТВО СТРОИТЕЛЬСТВА И РАЗВИТИЯ ИНФРАСТРУКТУРЫ
СВЕРДЛОВСКОЙ ОБЛАСТИ
П Р И К А З

31.05.2023

№ 331-17

г. Екатеринбург

О внесении изменений в приказ Министерства строительства и развития инфраструктуры Свердловской области от 28.06.2021 № 374-П «О принятии решения о подготовке документации по планировке территории для размещения линейного объекта транспортной инфраструктуры регионального значения «Строительство автомобильной дороги «г. Арамиль – п. Большой Исток – аэропорт Кольцово (подъезд к ЕКАД) от Екатеринбургской кольцевой автодороги до промышленно-логистического комплекса «Кольцовский-3» на территории муниципального образования «город Екатеринбург» и Сысертского городского округа»

В соответствии со статьей 101 Областного закона от 10 марта 1999 года № 4-ОЗ «О правовых актах в Свердловской области», на основании обращений общества с ограниченной ответственностью «Принцип» от 03.04.2023 № 62 и от 25.05.2023 № 92, с учетом письма Министерства транспорта и дорожного хозяйства Свердловской области от 13.04.2023 № 13-01-80/2593

ПРИКАЗЫВАЮ:

1. Внести в приказ Министерства строительства и развития инфраструктуры Свердловской области от 28.06.2021 № 374-П «О принятии решения о подготовке документации по планировке территории для размещения линейного объекта транспортной инфраструктуры регионального значения «Строительство автомобильной дороги «г. Арамиль – п. Большой Исток – аэропорт Кольцово (подъезд к ЕКАД) от Екатеринбургской кольцевой автодороги до промышленно-логистического комплекса «Кольцовский-3» на территории муниципального образования «город Екатеринбург» и Сысертского городского округа» («Официальный интернет-портал правовой информации Свердловской области» (www.pravo.gov66.ru), 2021, 29 июня, № 30836) следующие изменения:

- 1) приложение № 1 изложить в новой редакции (приложение № 1);
- 2) приложение № 2 изложить в новой редакции (приложение № 2);
- 3) приложение № 3 изложить в новой редакции (приложение № 3).

2. Начальнику отдела реализации градостроительной политики А.Е. Безбородько обеспечить в десятидневный срок с момента принятия настоящего приказа:

1) направление уведомлений о принятом решении:

Главе Екатеринбурга;

Главе Сысертского городского округа;

обществу с ограниченной ответственностью «Принцип»;

2) информирование о принятом решении посредством Системы электронного документооборота Правительства Свердловской области:

Министерство транспорта и дорожного хозяйства Свердловской области;

государственное казенное учреждение Свердловской области «Управление автомобильных дорог»;

3) размещение настоящего приказа на официальном сайте Министерства строительства и развития инфраструктуры Свердловской области в информационно-телекоммуникационной сети «Интернет».

3. Установить десятидневный срок для направления заинтересованными лицами предложений по планировке территории с даты опубликования настоящего приказа на «Официальном интернет-портале правовой информации Свердловской области» (www.pravo.gov66.ru).

4. Настоящий приказ опубликовать на «Официальном интернет-портале правовой информации Свердловской области» (www.pravo.gov66.ru).

Министр



М.М. Волков

Приложение № 1
к приказу Министерства строительства
и развития инфраструктуры
Свердловской области
от 31.05.2023 № 331-П

Приложение № 1
к приказу Министерства строительства
и развития инфраструктуры
Свердловской области
от 28.06.2021 № 374-П

**План мероприятий по подготовке документации по планировке
территории для размещения линейного объекта**

| № п/п | Наименование мероприятия | Сроки выполнения мероприятий | Ответственный за выполнение мероприятия |
|-------|---|---|--|
| 1 | 2 | 3 | 4 |
| 1. | Направление уведомления в адрес Главы Сысертского городского округа и города Екатеринбурга, информирование Министерства транспорта и дорожного хозяйства Свердловской области, ГКУ СО «Управление автомобильных дорог» посредством Системы электронного Правительства Свердловской области, размещение Приказа на сайте Министерства строительства и развития инфраструктуры Свердловской области | 10 дней | Министерство строительства и развития инфраструктуры Свердловской области |
| 2. | Рассмотрение предложений по планировке территории от заинтересованных лиц, в случае их поступления | 10 рабочих дней с даты, установленной для направления предложений | Министерство строительства и развития инфраструктуры Свердловской области |
| 3. | Выполнение работ по подготовке документации по планировке территории для размещения линейного объекта | 2023-2024 годы | ООО «Принцип» |
| 4. | Контроль выполнения работ по подготовке документации по планировке территории для размещения линейного объекта | По мере необходимости | Министерство строительства и развития инфраструктуры Свердловской области, Министерство транспорта и дорожного хозяйства Свердловской области, ГКУ СО «Управление автомобильных дорог», Администрация Сысертского городского округа, |
| 4.1. | Проведение рабочих совещаний по итогам выполнения работ | | |

| 1 | 2 | 3 | 4 |
|------|---|---|--|
| | | | Администрация города Екатеринбурга |
| 4.2. | Согласование документации по планировке территории для размещения линейного объекта | С даты предоставления материалов проекта в соответствии со сроками, установленными законодательством Российской Федерации | Министерство транспорта и дорожного хозяйства Свердловской области, Администрация Сысертского городского округа, Администрация города Екатеринбурга, Министерство природных ресурсов и экологии Свердловской области*, Министерство по управлению государственным имуществом Свердловской области*, Министерство агропромышленного комплекса и потребительского рынка Свердловской области** |
| 4.3. | Проверка документации по планировке территории для размещения линейного объекта | С даты предоставления согласованных материалов проекта в соответствии со сроками, | Министерство строительства и развития инфраструктуры Свердловской области |
| 5. | Подготовка проекта приказа и утверждение документации по планировке территории для размещения линейного объекта | установленными законодательством Российской Федерации | Министерство строительства и развития инфраструктуры Свердловской области |

* в случаях, установленных Градостроительным кодексом Российской Федерации

** в случае возможного влияния и негативного воздействия планируемого для размещения объекта регионального значения

Приложение № 2
к приказу Министерства строительства
и развития инфраструктуры
Свердловской области
от 31.05.2023 № 331-П

Приложение № 2
к приказу Министерства строительства
и развития инфраструктуры
Свердловской области
от 28.06.2021 № 374-П

ТЕХНИЧЕСКОЕ ЗАДАНИЕ
на разработку документации по планировке территории
(проект планировки и проект межевания)
для размещения линейного объекта

| № | Параметр проекта | Описание |
|------------------------|--|---|
| 1 | 2 | 3 |
| I. Общие данные | | |
| 1. | Заказчик | ООО «Принцип» – обращения от 31.05.2021 № 34, от 03.04.2023 № 62 |
| 2. | Источник финансирования | Внебюджетное финансирование |
| 3. | Основание для выполнения работ | Схема территориального планирования Свердловской области, утвержденная постановлением Правительства Свердловской области от 31.08.2009 № 1000-ПП. |
| 4. | Местонахождение и основные характеристики объекта строительства | Российская Федерация, Свердловская область, муниципальное образование «город Екатеринбург», Сысертский городской округ. Строительство автомобильной дороги от Екатеринбургской кольцевой автомобильной дороги (далее – ЕКАД) до автомобильной дороги «Подъезд к п. Кольцово от км 185+540 а/д «Урал» Подъезд к г. Екатеринбург» (далее – Арамильский тракт). Раздел IV Технического задания (Приложение 2) «Схема размещения линейного объекта». |
| 5. | Сроки разработки документации по планировке территории | С даты принятия решения в соответствии с Приложением № 1 «План мероприятий по подготовке документации по планировке территории для размещения линейного объекта» |
| 6. | Цель разработки документации по планировке территории | Цель работы – определение зон планируемого размещения линейного объекта. |
| 7. | Границы проектирования (зона планируемого размещения объекта) и основные технические характеристики | Границы проектирования уточняются на этапе согласования и утверждения документации по планировке территории. Ориентировочный размер границ проектирования линейного объекта с учетом придорожной полосы участка автомобильной дороги принят 92,4 га (постоянная полоса отвода и придорожная полоса). Ориентировочная площадь земельного участка (границы зоны планируемого размещения линейного объекта) – 26,4 га. Ориентировочная протяженность – 6,6 км. Размер придорожной полосы (за границами населенных пунктов) – 2х50 м. Предусмотреть документацией по планировке территории две очереди строительства линейного объекта с учетом следующих технических характеристик в зоне планируемого размещения: |

| 1 | 2 | 3 |
|----|--|---|
| | | <p>1 очередь:</p> <ol style="list-style-type: none"> 1. Категория участка автомобильной дороги: IV категория / Магистральная дорога районного значения (в границах населенных пунктов категорию улиц и дорог принять в соответствии с СП 42.13330.2016. Свод правил. Градостроительство. Планировка и застройка городских и сельских поселений. Актуализированная редакция СНиП 2.07.01-89*); 2. Число полос движения: 2 шт; 3. Ширина полосы движения: 3,25 м; 4. Ширина обочины: 2,0 м; 5. Примыкание к ЕКАД с использованием существующего съезда; 6. Примыкание на Арамильский тракт с реконструкцией существующего съезда. <p>2 очередь:</p> <ol style="list-style-type: none"> 1. Категория участка автомобильной дороги: Магистральная дорога районного значения (в границах населенных пунктов категорию улиц и дорог принять в соответствии с СП 42.13330.2016. Свод правил. Градостроительство. Планировка и застройка городских и сельских поселений. Актуализированная редакция СНиП 2.07.01-89*); 2. Число полос движения: 4 шт; 3. Ширина полосы движения: 3,75 м; 4. Ширина обочины: 2,5 м; 5. Ширина разделительной полосы: 6,00 м; 6. Транспортная развязка в разных уровнях на пересечении с ЕКАД. |
| 8. | <p>Нормативно-правовая, методическая база и ранее выполненные работы, учет которых необходим при проектировании</p> | <p>Проект документации по планировке территории выполнить в соответствии с требованиями законодательства Российской Федерации, включая:</p> <ul style="list-style-type: none"> - Градостроительный кодекс Российской Федерации; - Земельный кодекс Российской Федерации; - Водный кодекс Российской Федерации; - Лесной кодекс Российской Федерации; - Федеральный закон от 8 ноября 2007 года № 257-ФЗ «Об автомобильных дорогах и о дорожной деятельности в Российской Федерации и о внесении изменений в отдельные законодательные акты Российской Федерации»; - ГОСТ Р 52766-2007. Национальный стандарт Российской Федерации. Дороги автомобильные общего пользования. Элементы обустройства. Общие требования (утв. приказом Ростехрегулирования от 23.10.2007 № 270-ст); - действующие государственные регламенты, нормы, правила, стандарты, а также исходные данные, технические условия и требования, выданные заинтересованными организациями; - Постановление Правительства Российской Федерации от 12.05.2017 № 564 «Об утверждении Положения о составе и содержании документации по планировке территории, предусматривающей размещение одного или нескольких линейных объектов»; - Схема территориального планирования Свердловской области, утвержденная постановлением Правительства Свердловской области от 31.08.2009 № 1000-ПП, с учетом внесенных изменений; - Генеральный план Сысертского городского округа, утвержденный решением Думы Сысертского городского округа от 08.08.2013 № 221, с учетом утвержденных изменений на момент разработки документации по планировке территории; - Правила землепользования и застройки Сысертского городского округа, утвержденные решением Думы Сысертского городского округа от 24.01.2008 № 323 «Об утверждении правил землепользования и застройки на территории Сысертского городского округа» (с внесенными изменениями); - Генеральный план муниципального образования «город Екатеринбург», утвержденный решением Екатеринбургской городской Думы от 06.07.2004 № 60/1 (в редакции приказа Министерства строительства и развития инфраструктуры Свердловской области от 30.12.2021 № 746-П), с учетом |

| 1 | 2 | 3 |
|--------------------------------------|---|--|
| | | <p>утвержденных изменений на момент разработки документации по планировке территории;</p> <ul style="list-style-type: none"> - Правила землепользования и застройки городского округа – муниципального образования «город Екатеринбург», утвержденные решением Екатеринбургской городской Думы от 10.06.2012 № 1597, с учетом изменений, утвержденных на момент разработки документации по планировке территории; - РДС 30-201-98 «Инструкция о порядке проектирования и установления красных линий в городах и других поселениях Российской Федерации»; - Нормативы градостроительного проектирования Свердловской области НГПСО 1-2009.66 (утв. постановлением Правительства Свердловской области от 15.03.2010 № 380-ПП); - СП 42.13330.2016. Свод правил. Градостроительство. Планировка и застройка городских и сельских поселений. Актуализированная редакция СНиП 2.07.01-89*; - Постановление Правительства Российской Федерации от 02.09.2009 № 717 «О нормах отвода земель для размещения автомобильных дорог и (или) объектов дорожного сервиса»; - СП 51.13330.2011 «СНиП 23-03-2003 Защита от шума»; - СП 34.13330.2012. Свод правил. Автомобильные дороги; - СанПиН 2.2.1/2.1.1.1200-03 «Санитарно-защитные зоны и санитарная классификация предприятий, сооружений и иных объектов»; - приказ Минэкономразвития России от 01.09.2014 № 540 «Об утверждении классификатора видов разрешенного использования земельных участков». |
| II. Состав и содержание работ | | |
| 9. | Состав исходных данных для разработки документации по планировке территории | <p>1) Материалы Схемы территориального планирования Свердловской области;</p> <p>2) Материалы генеральных планов муниципальных образований;</p> <p>3) Утвержденная документация по планировке территории в районе размещения проектируемого объекта (при наличии).</p> <p>4) Инженерные изыскания в соответствии с частями 1, 2 статьи 41.2 Градостроительного кодекса Российской Федерации, постановлением Правительства Российской Федерации от 31.03.2017 № 402 «Об утверждении правил выполнения инженерных изысканий, необходимых для подготовки документации по планировке территории, перечня видов инженерных изысканий, необходимых для подготовки документации по планировке территории, и о внесении изменений в постановление Правительства Российской Федерации от 19 января 2006 г. № 20». Инженерные изыскания выполнить в соответствии с Приложением № 3 настоящему приказу.</p> <p>5) Сведения о существующем состоянии и использовании планируемой территории, включающие:</p> <ul style="list-style-type: none"> - сведения о функциональном использовании территории; - сведения государственного земельного кадастра о землепользовании, о земельно-имущественных отношениях; - сведения из государственного лесного реестра; - сведения об установленных границах, состоянии и использовании особо охраняемых природных территорий и других территорий природного комплекса; - сведения о наличии полезных ископаемых; - сведения об установленных границах территорий объектов культурного наследия, границах зон охраны объектов культурного наследия. <p>Состав исходных данных может быть дополнен и уточнен при выполнении работ по подготовке проекта планировки и межевания территории, предназначенной для размещения линейного объекта.</p> <p>Документацию по планировке территории, предназначенную для размещения линейного объекта, выполнить в местной системе координат и в МСК-66.</p> <p>Сбор исходных данных осуществляется Исполнителем (при содействии ГКУ СО «Управление автомобильных дорог»).</p> |

| 1 | 2 | 3 |
|-----|--|---|
| 10. | Требования к выполнению инженерных изысканий | <p>В случае если принято решение о недостаточности инженерных изысканий и необходимости их выполнения, таковые должны быть выполнены в объеме, необходимом для подготовки документации по планировке территории, и в соответствии с требованиями следующих нормативных документов:</p> <ul style="list-style-type: none"> - СП 33-101-2003; - СП 131.13330.2018; - СП 47.13330.2016; - СП 11-102-97; - СП-11-104-97; - СанПиН 2.1.3684-21; - СП 22.13330.2016; - СП 11-105-97; - СП-11-103-97; - СП 126.13330.2017 и другие. |
| 11. | Требования к выполнению проекта планировки и межевания территории | <p>Подготовка документации по планировке территории Состав, масштаб и количество материалов проекта планировки и проекта межевания территории могут быть изменены при необходимости по согласованию с Министерством строительства и развития инфраструктуры Свердловской области.</p> <p>1. Основная часть проекта планировки территории линейного объекта «Проект планировки территории. Графическая часть» включает в себя:</p> <p>1) <i>чертеж красных линий (при размещении объекта в границах населенных пунктов и установлении границ территорий общего пользования)</i>, на которых отображаются:</p> <ul style="list-style-type: none"> - границы территории, в отношении которой осуществляется подготовка проекта планировки; - границы муниципальных образований и населенных пунктов, на территории которых осуществляется подготовка проекта планировки; - существующие (ранее установленные в соответствии с законодательством Российской Федерации), устанавливаемые и отменяемые красные линии; - номера характерных точек устанавливаемых красных линий, в том числе точек начала и окончания красных линий, точек изменения описания красных линий. Перечень координат характерных точек красных линий приводится в форме таблицы, которая является неотъемлемым приложением к чертежу красных линий; - пояснительные надписи, содержащие информацию о видах территорий общего пользования, для которых установлены и (или) устанавливаются красные линии; - границы существующих и планируемых элементов планировочной структуры. <p>2) <i>чертеж границ зон планируемого размещения линейного объекта, совмещенный с чертежом границ зон планируемого размещения линейных объектов, подлежащих реконструкции в связи с изменением их местоположения</i>, на которых отображаются:</p> <ul style="list-style-type: none"> - границы территории, в отношении которой осуществляется подготовка проекта планировки; - границы муниципальных образований и населенных пунктов, на территории которых осуществляется подготовка проекта планировки; - границы зон планируемого размещения линейных объектов (в том числе линейных объектов, подлежащих реконструкции в связи с изменением их местоположения) с указанием границ зон планируемого размещения объектов капитального строительства, проектируемых в составе линейных объектов, обеспечивающих в том числе соблюдение расчетных показателей минимально допустимого уровня обеспеченности территории объектами коммунальной, транспортной, социальной |

| 1 | 2 | 3 |
|---|---|--|
| | | <p>инфраструктур и расчетных показателей максимально допустимого уровня территориальной доступности указанных объектов для населения в соответствии с нормативами градостроительного проектирования. Места размещения объектов капитального строительства, проектируемых в составе линейных объектов, подлежат уточнению при архитектурно-строительном проектировании, но не могут выходить за границы зон планируемого размещения таких объектов, установленных проектом планировки территории. В случае если для размещения линейных объектов требуется образование земельных участков, границы зон планируемого размещения линейных объектов устанавливаются в соответствии с нормами отвода земельных участков для конкретных видов линейных объектов;</p> <ul style="list-style-type: none"> - номера характерных точек границ зон планируемого размещения линейных объектов (в том числе линейных объектов, подлежащих реконструкции в связи с изменением их местоположения), точек начала и окончания, точек изменения описания границ таких зон; - границы функциональных зон с отображением параметров развития таких зон; - существующие сохраняемые, реконструируемые, ликвидируемые, планируемые к размещению объекты капитального строительства, входящие в границы проектирования с характеристикой зданий и сооружений по назначению, этажности и капитальности. <p>Положение о размещении линейного объекта включает в себя:</p> <ol style="list-style-type: none"> 1) местоположение линейного объекта (перечень субъектов Российской Федерации, перечень муниципальных районов, городских округов в составе субъектов Российской Федерации, перечень поселений, населенных пунктов, на территориях которых устанавливаются зоны планируемого размещения линейных объектов); 2) наименование, основные характеристики (категория, протяженность, проектная мощность, пропускная способность, грузонапряженность, интенсивность движения) и назначение планируемого для размещения линейного объекта, а также линейных объектов, подлежащих реконструкции в связи с изменением их местоположения; 3) перечень координат характерных точек границ зон планируемого размещения линейного объекта; 4) перечень координат характерных точек границ зон планируемого размещения линейных объектов, подлежащих реконструкции в связи с изменением их местоположения; 5) предельные параметры разрешенного строительства, реконструкции объектов капитального строительства, входящих в состав линейных объектов в границах зон их планируемого размещения; 6) информацию о необходимости осуществления мероприятий по защите сохраняемых объектов капитального строительства (здание, строение, сооружение, объекты, строительство которых не завершено), существующих и строящихся на момент подготовки проекта планировки территории, а также объектов капитального строительства, планируемых к строительству в соответствии с ранее утвержденной документацией по планировке территории, от возможного негативного воздействия в связи с размещением линейных объектов; 7) информацию о необходимости осуществления мероприятий по сохранению объектов культурного наследия от возможного негативного воздействия в связи с размещением линейных объектов; 8) информацию о необходимости осуществления мероприятий по охране окружающей среды; 9) информацию о необходимости осуществления мероприятий по защите территории от чрезвычайных ситуаций природного и техногенного характера, в том числе по обеспечению пожарной безопасности и гражданской обороне. <p>2. Материалы по обоснованию проекта планировки территории линейного объекта</p> |

| 1 | 2 | 3 |
|---|---|--|
| | | <p>Материалы по обоснованию проекта планировки территории в графической форме выполняются в масштабе 1:2000-1:1000 или другом масштабе, удобном для отображения объектов и использования материалов, объединение нескольких схем в одну допускается исключительно при условии обеспечения читаемости линий и условных обозначений графической части материалов по обоснованию проекта планировки территории (при согласовании с Министерством строительства и развития инфраструктуры Свердловской области).</p> <p>При отсутствии объектов, подлежащих отображению на схемах, соответствующая информация указывается в «Материалах по обоснованию проекта планировки территории. Пояснительная записка» и соответствующие схемы не разрабатываются.</p> <p>«Материалы по обоснованию проекта планировки территории. Графическая часть» включают в себя:</p> <p>1) <i>схему расположения элементов планировочной структуры (территорий, занятых линейными объектами и (или) предназначенных для размещения линейных объектов)</i>, на которой отображаются:</p> <ul style="list-style-type: none"> - границы территории, в отношении которой осуществляется подготовка проекта планировки; - границы муниципальных образований и населенных пунктов, на территории которых осуществляется подготовка проекта планировки; - границы зон планируемого размещения линейных объектов; - границы зон планируемого размещения линейных объектов, подлежащих реконструкции в связи с изменением их местоположения; - границы функциональных зон в соответствии с утвержденными документами территориального планирования. <p>Схема расположения элементов планировочной структуры разрабатывается в масштабе от 1:10 000 до 1:25 000 при условии обеспечения читаемости линий и условных обозначений графических материалов.</p> <p>2) <i>схему использования территории в период подготовки проекта планировки территории</i>, на которой отображаются:</p> <ul style="list-style-type: none"> - границы территории, в отношении которой осуществляется подготовка проекта планировки; - границы муниципальных образований и населенных пунктов, на территории которых осуществляется подготовка проекта планировки; - границы зон планируемого размещения линейных объектов; - границы зон планируемого размещения линейных объектов, подлежащих реконструкции в связи с изменением их местоположения; - сведения об отнесении к определенной категории земель в границах территории, в отношении которой осуществляется подготовка проекта планировки; - границы существующих земельных участков, учтенных в Едином государственном реестре недвижимости, в границах территории, в отношении которой осуществляется подготовка проекта планировки, форм собственности таких земельных участков и информации о необходимости изъятия таких земельных участков для государственных и муниципальных нужд; - контуры существующих сохраняемых объектов капитального строительства, а также подлежащих сносу и (или) демонтажу и не подлежащих реконструкции линейных объектов; - границы зон планируемого размещения объектов капитального строительства, установленные ранее утвержденной документацией по планировке территории, в случае планируемого размещения таковых в границах территории, в отношении которой осуществляется подготовка проекта планировки; <p>3) <i>схему организации улично-дорожной сети и движения транспорта</i>, на которой отображаются:</p> |

| 1 | 2 | 3 |
|---|---|--|
| | | <ul style="list-style-type: none"> - границы территории, в отношении которой осуществляется подготовка проекта планировки; - границы муниципальных образований и населенных пунктов, на территории которых осуществляется подготовка проекта планировки; - границы зон планируемого размещения линейных объектов; - границы зон планируемого размещения линейных объектов, подлежащих реконструкции в связи с изменением их местоположения; - категории улиц и дорог; - линии внутриквартальных проездов и проходов в границах территории общего пользования, границы публичных сервитутов; - остановочные пункты наземного общественного пассажирского транспорта, входы (выходы) подземного общественного пассажирского транспорта; - объекты транспортной инфраструктуры с выделением эстакад, путепроводов, мостов, тоннелей, объектов внеуличного транспорта, железнодорожных вокзалов, пассажирских платформ, сооружений и устройств для хранения и обслуживания транспортных средств (в том числе подземных) и иных подобных объектов в соответствии с региональными и местными нормативами градостроительного проектирования; - хозяйственные проезды и скотопрогоны, сооружения для перехода диких животных; - основные пути пешеходного движения, пешеходные переходы на одном и разных уровнях; - направления движения наземного общественного пассажирского транспорта; - иные объекты транспортной инфраструктуры с учетом существующих и прогнозных потребностей в транспортном обеспечении территории; <p>4) <i>схему вертикальной планировки территории, инженерной подготовки и инженерной защиты территории</i>, на которой отображаются:</p> <ul style="list-style-type: none"> - границы территории, в отношении которой осуществляется подготовка проекта планировки; - границы муниципальных образований и населенных пунктов, на территории которых осуществляется подготовка проекта планировки; - границы зон планируемого размещения линейных объектов; - границы зон планируемого размещения линейных объектов, подлежащих реконструкции в связи с изменением их местоположения; - существующие и директивные (проектные) отметки поверхности по осям трасс автомобильных и железных дорог, проезжих частей в местах пересечения улиц и проездов и в местах перелома продольного профиля, а также других планировочных элементов для вертикальной увязки проектных решений, включая смежные территории; - проектные продольные уклоны, направление продольного уклона, расстояние между точками, ограничивающими участок с продольным уклоном; - горизонтали, отображающие проектный рельеф в виде параллельных линий; - поперечные профили автомобильных и железных дорог, улично-дорожной сети в масштабе 1:100 - 1:200. Ширина автомобильной дороги и функциональных элементов поперечного профиля приводится с точностью до 0,01 метра. Асимметричные поперечные профили сопровождаются пояснительной надписью для ориентации профиля относительно плана; <p>5) <i>схему границ территорий объектов культурного наследия</i>, на которой отображаются:</p> <ul style="list-style-type: none"> - границы территории, в отношении которой осуществляется подготовка проекта планировки; - границы муниципальных образований и населенных пунктов, на территории которых осуществляется подготовка проекта планировки; |

| 1 | 2 | 3 |
|---|---|---|
| | | <ul style="list-style-type: none"> - границы зон планируемого размещения линейных объектов; - границы зон планируемого размещения линейных объектов, подлежащих реконструкции в связи с изменением их местоположения; - границы территорий объектов культурного наследия, включенных в единый государственный реестр объектов культурного наследия (памятников истории и культуры) народов Российской Федерации; - границы территорий выявленных объектов культурного наследия. <p>Схема границ территорий объектов культурного наследия разрабатывается в случае наличия объектов культурного наследия в границах территории, в отношении которой осуществляется подготовка проекта планировки. При отсутствии объектов культурного наследия соответствующая информация указывается в «Материалах по обоснованию проекта планировки территории. Пояснительная записка».</p> <p>6) <i>схему границ зон с особыми условиями использования территорий, особо охраняемых природных территорий, лесничеств</i>, на которой отображаются:</p> <ul style="list-style-type: none"> - границы территории, в отношении которой осуществляется подготовка проекта планировки; - границы муниципальных образований и населенных пунктов, на территории которых осуществляется подготовка проекта планировки; - границы зон планируемого размещения линейного объекта; - границы зон планируемого размещения линейных объектов, подлежащих реконструкции в связи с изменением их местоположения; - границы зон с особыми условиями использования территорий, установленные в соответствии с законодательством Российской Федерации, подлежащие установлению, изменению в связи с размещением линейных объектов (в том числе в связи с размещением линейных объектов, подлежащих реконструкции в связи с их переносом из зон планируемого размещения линейных объектов либо в границах зон планируемого размещения линейных объектов); - границы особо охраняемых природных территорий, границы лесничеств; - границы иных зон с особыми условиями использования территорий в границах подготовки проекта планировки территории; <p>7) <i>схему границ территорий, подверженных риску возникновения чрезвычайных ситуаций природного и техногенного характера</i>, на которой отображаются:</p> <ul style="list-style-type: none"> - границы территории, в отношении которой осуществляется подготовка проекта планировки; - границы муниципальных образований и населенных пунктов, на территории которых осуществляется подготовка проекта планировки; - границы зон планируемого размещения линейного объекта; - границы зон планируемого размещения линейных объектов, подлежащих реконструкции в связи с изменением их местоположения; - границы территорий, подверженных риску возникновения чрезвычайных ситуаций природного и техногенного характера (в соответствии с исходными данными, материалами документов территориального планирования, а в случае их отсутствия – в соответствии с нормативно-техническими документами); <p>8) <i>схему конструктивных и планировочных решений</i>, на которой отображаются:</p> <ul style="list-style-type: none"> - границы территории, в отношении которой осуществляется подготовка проекта планировки; - границы муниципальных образований и населенных пунктов на территории которых осуществляется подготовка проекта планировки; - границы зон планируемого размещения линейного объекта; - ось планируемого линейного объектов с нанесением пикетажа и (или) километровых отметок; |

| 1 | 2 | 3 |
|---|---|---|
| | | <p>- конструктивные и планировочные решения, планируемые в отношении линейных объектов и (или) объектов капитального строительства, проектируемых в составе линейного объекта, в объеме, достаточном для определения зон планируемого размещения линейных объектов;</p> <p>9) иные схемы в графической форме для обоснования размещения линейных объектов.</p> <p>«Материалы по обоснованию проекта планировки территории. Пояснительная записка» включает в себя:</p> <p>1) описание природно-климатических условий территории, в отношении которой разрабатывается проект планировки территории;</p> <p>2) обоснование определения границ зон планируемого размещения линейного объекта;</p> <p>3) обоснование определения границ зон планируемого размещения линейных объектов, подлежащих реконструкции в связи с изменением их местоположения;</p> <p>4) обоснование определения предельных параметров застройки территории в границах зон планируемого размещения объектов капитального строительства, проектируемых в составе линейных объектов;</p> <p>5) ведомость пересечений границ зон планируемого размещения линейного объекта (объектов) с сохраняемыми объектами капитального строительства (здание, строение, сооружение, объект, строительство которого не завершено), существующими и строящимися на момент подготовки проекта планировки территории;</p> <p>6) ведомость пересечений границ зон планируемого размещения линейного объекта (объектов) с объектами капитального строительства, строительство которых запланировано в соответствии с ранее утвержденной документацией по планировке территории;</p> <p>7) ведомость пересечений границ зон планируемого размещения линейного объекта (объектов) с водными объектами (в том числе с водотоками, водоемами, болотами и т.д.);</p> <p>8) сведения о границах зон с особыми условиями использования территории, установленных в соответствии с законодательством Российской Федерации, подлежащих установлению, изменению в связи с размещением объектов капитального строительства, в том числе линейных объектов и в связи с размещением линейных объектов, подлежащих реконструкции в связи с их переносом из зон планируемого размещения линейных объектов, либо в границах зон планируемого размещения объектов капитального строительства, в том числе линейных объектов</p> <p>9) Приложения:</p> <ul style="list-style-type: none"> - материалы и результаты инженерных изысканий, используемые при подготовке проекта планировки территории, с приложением документов, подтверждающих соответствие лиц, выполнивших инженерные изыскания, требованиям части 2 статьи 47 Градостроительного кодекса Российской Федерации; - программа и задание на проведение инженерных изысканий, используемые при подготовке проекта планировки территории; - исходные данные, используемые при подготовке проекта планировки территории; - решение о подготовке документации по планировке территории с приложением задания. <p>3. Основная часть проекта межевания территории</p> <p>Материалы проекта межевания территории в графической форме выполняются на цифровом топографическом плане, соответствующем требованиям, установленным федеральным органом исполнительной власти, осуществляющим функции по выработке и реализации государственной политики и нормативно-правовому регулированию в сфере строительства, архитектуры, градостроительства.</p> |

| 1 | 2 | 3 |
|---|---|---|
| | | <p>«Проект межевания территории. Графическая часть» включает в себя:</p> <p>1) <i>чертеж межевания территории</i>, на котором отображаются:</p> <ul style="list-style-type: none"> - границы территории, в отношении которой осуществляется подготовка проекта планировки; - границы муниципальных образований и населенных пунктов, на территории которых осуществляется подготовка проекта планировки; - границы планируемых (в случае, если подготовка проекта межевания территории осуществляется в составе проекта планировки территории) и существующих элементов планировочной структуры; - границы зон планируемого размещения линейных объектов (в том числе линейных объектов, подлежащих реконструкции в связи с изменением их местоположения); - красные линии, утвержденные (утверждаемые) в составе проекта планировки территории, или красные линии, устанавливаемые, изменяемые, отменяемые в соответствии с пунктом 2 части 2 статьи 43 Градостроительного кодекса Российской Федерации; - линии отступа от красных линий в целях определения мест допустимого размещения зданий, строений, сооружений; - границы образуемых и (или) изменяемых земельных участков (частей земельных участков) (далее – образуемые земельные участки), условные номера образуемых земельных участков, в том числе расположенных полностью или частично в границах зоны планируемого размещения линейного объекта, в отношении которых предполагаются их резервирование и (или) изъятие для государственных или муниципальных нужд; - границы земельных участков, образование которых предусмотрено схемой расположения земельного участка или земельных участков на кадастровом плане территории, срок действия которой не истек; - границы лесничеств, участковых лесничеств, лесных кварталов, лесотаксационных выделов или частей лесотаксационных выделов; - границы публичных сервитутов; - установленные/уточненные береговые линии (границы) водных объектов (при наличии). <p>«Проект межевания территории. Текстовая часть» включает в себя:</p> <p>1) краткую характеристику территории, на которую выполняется проект межевания (сведения о границах территории, применительно к которой осуществляется подготовка проекта межевания, содержащие перечень координат характерных точек таких границ в системе координат, используемой для ведения Единого государственного реестра недвижимости. Координаты характерных точек границ территории, применительно к которой осуществляется подготовка проекта межевания, определяются в соответствии с требованиями к точности определения координат характерных точек границ, установленных в соответствии с Градостроительным кодексом Российской Федерации для территориальных зон);</p> <p>2) перечень образуемых земельных участков (и частей земельных участков), подготавливаемый в форме таблицы, содержащий следующие сведения:</p> <ul style="list-style-type: none"> - условные номера образуемых земельных участков (и частей земельных участков); номера характерных точек образуемых земельных участков; кадастровые номера земельных участков, из которых образуются земельные участки; - площадь образуемых земельных участков; способы образования земельных участков; - сведения об отнесении (неотнесении) образуемых земельных участков к территории общего пользования; - целевое назначение лесов, вид (виды) разрешенного использования лесного участка, количественные и качественные характеристики лесного |

| 1 | 2 | 3 |
|---|---|---|
| | | <p>участка, сведения о нахождении лесного участка в границах особо защитных участков лесов (в случае, если подготовка проекта межевания территории осуществляется в целях определения местоположения границ образуемых и (или) изменяемых лесных участков);</p> <ul style="list-style-type: none"> - условные номера образуемых земельных участков, кадастровые номера или иные ранее присвоенные государственные учетные номера существующих земельных участков, в отношении которых предполагаются их резервирование и (или) изъятие для государственных или муниципальных нужд, их адреса или описание местоположения, перечень и адреса расположенных на таких земельных участках объектов недвижимого имущества (при наличии сведений о них в Едином государственном реестре недвижимости); - перечень кадастровых номеров существующих земельных участков, на которых линейный объект может быть размещен на условиях сервитута, публичного сервитута, их адреса или описание местоположения, перечень и адреса расположенных на таких земельных участках объектов недвижимого имущества (при наличии сведений о них в Едином государственном реестре недвижимости); - сведения об отнесении образуемого земельного участка к определенной категории земель (в том числе в случае, если земельный участок в связи с размещением линейного объекта подлежит отнесению к определенной категории земель в силу закона без необходимости принятия решения о переводе земельного участка из состава земель этой категории в другую) или сведения о необходимости перевода земельного участка из состава земель одной категории в другую; <p>3) перечень координат характерных точек образуемых земельных участков;</p> <p>4) вид разрешенного использования образуемых земельных участков, предназначенных для размещения линейных объектов и объектов капитального строительства, проектируемых в составе линейного объекта, а также существующих земельных участков, занятых линейными объектами и объектами капитального строительства, входящими в состав линейных объектов, в соответствии с проектом планировки территории.</p> <p>5) сведения об устанавливаемых публичных сервитутах;</p> <p>6) основные технико-экономические показатели проекта межевания, отображенные в виде таблицы.</p> <p>4. Материалы по обоснованию проекта межевания территории</p> <p>Материалы проекта межевания территории в графической форме выполняются на цифровом топографическом плане, соответствующем требованиям, установленным федеральным органом исполнительной власти, осуществляющим функции по выработке и реализации государственной политики и нормативно-правовому регулированию в сфере строительства, архитектуры, градостроительства.</p> <p>«Материалы по обоснованию проекта межевания территории. Графическая часть» должны содержать:</p> <p>1) <i>чертеж фактического использования территории</i>, на котором отображаются:</p> <ul style="list-style-type: none"> - границы территории, в отношении которой осуществляется подготовка проекта планировки; - границы субъектов Российской Федерации, муниципальных образований, населенных пунктов, в которых расположена территория, применительно к которой подготавливается проект межевания; - границы зон планируемого размещения линейных объектов (в том числе линейных объектов, подлежащих реконструкции в связи с изменением их местоположения), а также проектируемые красные линии в составе проекта планировки территории (при наличии); - границы существующих земельных участков; - границы публичных сервитутов, установленных и подлежащих установлению в соответствии с законодательством Российской Федерации |






| 1 | 2 | 3 |
|--|--|--|
| | | <p>- границы зон с особыми условиями использования территорий, установленные в соответствии с законодательством Российской Федерации;</p> <p>- границы зон с особыми условиями использования территорий, подлежащие установлению, изменению в связи с размещением линейных объектов (в том числе в связи с размещением линейных объектов, подлежащих реконструкции в связи с их переносом из зон планируемого размещения линейных объектов либо в границах зон планируемого размещения линейных объектов);</p> <p>- местоположение существующих объектов капитального строительства;</p> <p>- границы особо охраняемых природных территорий;</p> <p>- границы территорий объектов культурного наследия, включенных в единый государственный реестр объектов культурного наследия (памятников истории и культуры) народов Российской Федерации, границы территорий выявленных объектов культурного наследия;</p> <p>- границы существующих элементов планировочной структуры;</p> <p>- границы лесничеств, участков лесничеств, лесных кварталов, лесотаксационных выделов или частей лесотаксационных выделов.</p> <p>«Материалы по обоснованию проекта межевания территории. Пояснительная записка» должны содержать:</p> <p>1) краткую характеристику территории, на которую выполняется проект межевания;</p> <p>2) обоснование определения местоположения границ образуемого земельного участка с учетом соблюдения требований к образуемым земельным участкам, в том числе требований к предельным (минимальным и (или) максимальным) размерам земельных участков;</p> <p>3) обоснование способа образования земельного участка;</p> <p>4) обоснование определения размеров образуемого земельного участка;</p> <p>5) обоснование определения границ публичного сервитута, подлежащего установлению в соответствии с законодательством Российской Федерации.</p> <p>6) Приложения:</p> <p>- выписки из государственных реестров (реестр недвижимости, лесной реестр, водный реестр, рыбохозяйственный реестр);</p> <p>- заключение уполномоченного органа управления государственным фондом недр о наличии/отсутствии на земельных участках, расположенных в зоне размещения объекта, полезных ископаемых;</p> <p>- заключение о наличии/отсутствии объектов культурного наследия, включенных в единый государственный реестр объектов культурного наследия (памятников истории и культуры) народов Российской Федерации</p> |
| III. Порядок подготовки и выполнения материалов проекта | | |
| 12. | Согласование документации по планировке территории | <p>Проект планировки и межевания территории подлежит согласованию в том числе согласно Плану мероприятий по подготовке документации по планировке территории для размещения линейного объекта:</p> <p>- с Главой Сысертского городского округа;</p> <p>- с Главой Екатеринбурга;</p> <p>- с Министерством транспорта и дорожного хозяйства Свердловской области;</p> <p>- с Министерством природных ресурсов и экологии Свердловской области*;</p> <p>- с Министерством по управлению государственным имуществом Свердловской области*;</p> <p>- с Министерством агропромышленного комплекса и потребительского рынка Свердловской области**;</p> <p>- с федеральным органом исполнительной власти, осуществляющим функции по контролю и надзору в области лесных отношений (в случае необходимости перевода земельных участков из состава земель лесного фонда в земли иных категорий)*;</p> <p>- с уполномоченными органами государственной власти или местного самоуправления (в случае, если в связи с планируемыми строительством,</p> |

| 1 | 2 | 3 |
|-----|---|---|
| | | <p>реконструкцией линейного объекта необходима реконструкция существующих линейного объекта или линейных объектов)*;</p> <p>- с федеральным органом исполнительной власти в области рыболовства (при планировке территории объектов, оказывающих неблагоприятное воздействие на водные биологические ресурсы)***;</p> <p>- с иными заинтересованными организациями.</p> <p>Документация по планировке территории представляется Исполнителем для проведения согласования в 1 экз. в электронной форме, 1 экз. на бумажном носителе при необходимости.</p> <p>После получения положительных результатов согласования документация по планировке территории с материалами согласований предоставляется Исполнителем для проведения проверки в Министерство строительства и развития инфраструктуры Свердловской области (1 экз. в электронной форме, 1 экз. на бумажном носителе при необходимости).</p> <p>Для проверки и утверждения соответствующее обращение должно содержать информацию о соответствии файлов, содержащих цифровые растровые изображения графических документов электронным образам документов, векторным данным, а также документам на бумажном носителе.</p> <p>Корректировка материалов по замечаниям осуществляется Исполнителем в максимально короткие сроки.</p> <p>* в случаях, установленных Градостроительным кодексом Российской Федерации;</p> <p>** в случае возможного влияния и негативного воздействия планируемого для размещения объекта регионального значения;</p> <p>*** с учетом положений Кодекса Российской Федерации об административных правонарушениях.</p> |
| 13. | <p>Основные требования к содержанию, количеству и форме предоставляемых материалов</p> | <p>Документы и материалы предоставляются на электронном и бумажном носителях.</p> <p>Графические материалы выполняются на картографическом материале открытого использования в местной системе координат Свердловской области.</p> <p>Документация по планировке территории, представляемая на бумажном носителе и как электронная версия бумажного носителя, должна быть оформлена с соблюдением следующих требований:</p> <ol style="list-style-type: none"> 1) текстовые части документации по планировке территории формируются отдельно от графических частей с независимой нумерацией страниц в сброшюрованном виде; 2) графическая часть представляется с независимой нумерацией листов отдельными чертежами; 3) графические части документации по планировке территории, а также схемы и рисунки в составе текстовых частей документации по планировке территории оформляются в цветном виде. <p>На бумажном носителе материалы предоставляются подписанные разработчиком документации по планировке территории в количестве 1 экз. (1 экз. для Министерства строительства и развития инфраструктуры Свердловской области), при необходимости предоставляются дополнительные экз. проекта.</p> <p>Электронные версии на электронных носителях информации (оптический диск (CD, DVD), или магнитный носитель, или USB Flash память) – 1 экз., при необходимости предоставляются дополнительные экз. проекта.</p> <p>В соответствии с п. 8 и 9 ч. 4 ст. 56 Градостроительного кодекса Российской Федерации основная часть проекта межевания территории подлежит размещению в государственной информационной системе обеспечения градостроительной деятельности (далее – ИСОГД) и, соответственно, архив, направляемый для размещения в государственной ИСОГД Свердловской области, должен состоять из файлов, относящихся именно к основной части проекта. В соответствии с пунктом 30 постановления</p> |

| 1 | 2 | 3 |
|---|---|---|
| | | <p>Правительства Российской Федерации от 13.03.2020 № 279 «Об информационном обеспечении градостроительной деятельности» при направлении сведений, документов, материалов для размещения в информационной системе в виде файлов такие файлы должны быть подписаны усиленной квалифицированной электронной подписью уполномоченного лица. При передаче сведений, документов, материалов в виде пакета такой пакет должен быть в формате zip-файла и подписан усиленной квалифицированной электронной подписью уполномоченного лица.</p> <p>Текстовые материалы, в том числе пояснительная записка, выполняется в программном продукте Open Document и в виде электронной копии в формате PDF. Утверждаемая часть проекта планировки территории и проект межевания территории выполняется с соблюдением требований к оформлению правовых актов Правительства Свердловской области, установленных Указом Губернатора Свердловской области от 26.03.2019 № 148-УГ «Об утверждении Правил подготовки документов Губернатора Свердловской области, Правительства Свердловской области и Аппарата Губернатора Свердловской области и Правительства Свердловской области», в частности:</p> <ul style="list-style-type: none"> - не допускается переносить на другую строку или страницу сокращенные родовые понятия (например, «г.», «ул.», «обл.») от имени собственного, с которым они используются; сокращенные обозначения мер от цифр, указывающих число измеряемых единиц; словесные выражения от цифровых при оформлении дат, календарных сроков; - не разрываются по строкам даты, номера документов; - не допускается оставлять в конце строки предлоги и союзы; - не допускается употребление сокращения «РФ» вместо слов «Российская Федерация»; - знаки номера, процента, градуса и соответствующие цифры не допускается располагать на разных строках. - при необходимости переноса символа, родового понятия или даты на следующую без создания нового абзаца необходимо использовать неразрывный перенос (Shift+Enter), либо неразрывный пробел (Ctrl+Shift+Пробел); - знак номера от численного обозначения отделяется пробелом; - при ссылке в тексте на федеральные конституционные законы, федеральные законы, указы Президента Российской Федерации, законы Свердловской области их дата оформляется словесно-цифровым способом в следующей последовательности: день месяца - арабскими цифрами, месяц - словом в соответствующем падеже, год - арабскими цифрами с добавлением слова «год» в соответствующем падеже без сокращения и номер акта, например: Закон Свердловской области от 20 ноября 2010 года № 96-ОЗ, при ссылке в тексте на другие виды правовых актов их дата оформляется цифровым способом в следующей последовательности: день месяца, месяц, год. День месяца и месяц оформляют двумя парами арабских цифр, разделенными точкой, год - четырьмя арабскими цифрами, например: постановление Правительства Свердловской области от 24.02.2017 № 263-ПП; - текст оформляется на листе стандартного формата А4 с использованием текстового редактора Microsoft Office шрифтом Liberation Serif размером № 14. Допускается использование шрифта Liberation Serif размером № 12 (в таблицах). Параметры макета страницы: верхнее поле должно быть 20 мм, левое поле – 25 мм, нижнее - 20 мм, правое - 10 мм; - межстрочный интервал одинарный (проверить наличие непечатаемых строк в тексте); - в тексте не используются переносы в словах. Применение переносов в словах допускается в таблицах; |

| 1 | 2 | 3 |
|---|---|---|
| | | <p>- для каждой таблицы после «шапки» должна быть строка с нумерацией столбцов. Если таблица печатается более чем на одной странице, графы таблицы с номерами переносятся на каждую страницу таблицы;</p> <p>- кавычки оформляются тем же шрифтом, что и заключенный в них текст (кавычки должны быть единообразны и обозначаться знаком «»);</p> <p>- тире между числами, определяющими числовой диапазон, не отделяется пробельным интервалом (например, 2-35; 2008-2017 годы). В остальных случаях тире отделяется пробелами (при этом ставится не дефис «-», а «-»).</p> <p>Графические материалы – графическая часть документации по планировке территории представляется, как в виде электронных документов, так и в виде растровых изображений в формате *.pdf, и *.jpg подписанных ответственными лицами организации-исполнителя работ по подготовке документации по планировке территории.</p> <p>Графические данные – XML-документы. Материалы документации по планировке территории в полном объеме должны быть представлены в формате mid/mif или ином экспортном формате для обеспечения возможности их рассмотрения в программных продуктах ГИС Ингео (MapInfo, QGIS).</p> <p>Материалы проекта планировки территории и проекта межевания территории должны быть представлены в формате электронных документов, обеспечивающих считывание и контроль содержащихся в них данных (XML-схемы) в соответствии с приказами Министерства строительства и развития инфраструктуры Свердловской области от 12.03.2021 № 172-П «Об утверждении требований к структуре и оформлению сведений, документов, материалов, направляемых для размещения в Региональной информационно-аналитической системе управления развитием территории Свердловской области» и от 27.04.2021 № 268-П «Об утверждении описания структур XML-схем, используемых для формирования XML-документов территориального планирования, XML-документов по планировке территории, XML-документов по планировке линейного объекта» (в соответствии с примером, размещенным на сайте Министерства строительства и развития инфраструктуры Свердловской области: https://minstroy.midural.ru/article/show/id/10072) и приказа Федеральной службы государственной регистрации, кадастра и картографии от 28.10.2022 № П/0414 «О размещении на официальном сайте Федеральной службы государственной регистрации, кадастра и картографии в информационно-телекоммуникационной сети «Интернет» XML-схем, используемых для формирования документов, карты (плана) объекта землеустройства в формате xml, направляемых в форме электронных документов в орган регистрации прав органами государственной власти, органами местного самоуправления в порядке межведомственного информационного взаимодействия, в части сведений о границах, зонах, территориях, для внесения в реестр границ Единого государственного реестра недвижимости».</p> <p>Указанные требования определены Министерством строительства и развития инфраструктуры Свердловской области – оператором региональной информационно-аналитической системы управления развитием территории Свердловской области в соответствии с постановлением Правительства Свердловской области от 19.09.2017 № 708-ПП «Об утверждении Положения о региональной информационно-аналитической системе управления развитием территории Свердловской области».</p> <p>Материалы проекта межевания территории также должны быть представлены в соответствии с требованиями ФБУ «Федеральная кадастровая палата федеральной службы государственной регистрации, кадастра и картографии» от 20.07.2018 № 2.14-11589-ВС/18 в формате mid/mif.</p> |

| 1 | 2 | 3 |
|---|---|---|
| | | <p>В подготовленных файлах должна содержаться информация о проекте межевания (дате принятия решения, номере его утверждения и наименовании органа, принявшего такое решение), а также описание земельных участков, подлежащих образованию в соответствии с утвержденным проектом межевания территории.</p> <p>При этом, для описания земельных участков должна быть предоставлена информация в виде: учетного номера земельного участка, ранее присвоенного учетного номера (при наличии), описания местоположения границ земельных участков, подлежащих образованию в соответствии с проектом межевания территории в виде списка координат характерных точек границ земельных участков в системе координат, установленной для ведения ЕГРН, границ и площади образуемого и изменяемого земельных участков и их частей, а также площади образуемых земельных участков, которые после образования будут относиться к территориям общего пользования или имуществу общего пользования, разрешенного использования образуемых земельных участков в соответствии с проектом планировки территории в случаях, предусмотренных Градостроительным кодексом Российской Федерации.</p> <p>Электронный образ проекта межевания территории и сведений о координатах характерных точек красных линий (точек изменения направления красных линий и деления их на части) выполняется в соответствии с требованиями постановления Правительства Российской Федерации от 18.04.2016 № 322 «Об утверждении Положения о представлении в федеральный орган исполнительной власти (его территориальные органы), уполномоченный Правительством Российской Федерации на осуществление государственного кадастрового учета, государственной регистрации прав, ведение Единого государственного реестра недвижимости и предоставление сведений, содержащихся в Едином государственном реестре недвижимости, федеральными органами исполнительной власти, органами государственной власти субъектов Российской Федерации и органами местного самоуправления дополнительных сведений, воспроизводимых на публичных кадастровых картах» и приказа Росреестра от 30.04.2014 № П/203 «О размещении на официальном сайте Федеральной службы государственной регистрации, кадастра и картографии в информационно-телекоммуникационной сети «Интернет» Требований к электронным образам бумажных документов, подписанных усиленной квалифицированной электронной подписью лиц, которые в соответствии с нормативными правовыми актами Российской Федерации уполномочены заверять копии таких документов в форме документов на бумажном носителе, представляемых органами государственной власти и органами местного самоуправления».</p> |

| 1 | 2 | 3 |
|-----|--|---|
| 14. | IV. Схема размещения линейного объекта | |
| | <div style="display: flex; justify-content: space-between;"> аэропорт Кольцово </div>  <div style="margin-top: 10px;"> <p data-bbox="395 808 1037 840">  Участок разработки документации по планировке территории </p> <p data-bbox="395 854 1308 1083">  Документация по планировке территории, утвержденная приказом Министерства строительства и развития инфраструктуры Свердловской области от 14.02.2018 № 87-П "Об утверждении основной части проекта планировки территории для размещения линейного объекта транспортной инфраструктуры регионального значения «Реконструкция автомобильной дороги вокруг г. Екатеринбурга на участке Семь Ключей – Большой Исток на территории муниципального образования город Екатеринбург в Свердловской области» и проекта межевания территории для размещения линейного объекта транспортной инфраструктуры регионального значения «Реконструкция автомобильной дороги вокруг г. Екатеринбурга на участке Семь Ключей – Большой Исток на территории муниципального образования город Екатеринбург в Свердловской области» </p> <p data-bbox="395 1092 1193 1143">  Автомобильная дорога регионального значения «Екатеринбургская кольцевая автомобильная дорога» </p> <p data-bbox="395 1152 1037 1184">  Граница муниципальных образований Свердловской области </p> </div> | |

Приложение № 3
к приказу Министерства строительства
и развития инфраструктуры
Свердловской области
от 31.05.2023 № 331-П

Приложение № 3
к приказу Министерства строительства
и развития инфраструктуры
Свердловской области
от 28.06.2021 № 374-П

ЗАДАНИЕ

**на выполнение инженерных изысканий для подготовки документации
по планировке территории для размещения линейного объекта**

| | |
|---|---|
| 1. Основание для изысканий | Статья 41.2. Градостроительного Кодекса российской Федерации. Комплекс инженерных изысканий выполняется в целях подготовки документации по планировке территории для размещения линейного объекта |
| 2. Местонахождение объекта инженерных изысканий | Российская Федерация, Свердловская область, муниципальное образование «город Екатеринбург» и Сысертский городской округ |
| 3. Характеристики объекта изысканий | 1. Ориентировочная протяженность объекта – 6,6 км; 2. Категория автомобильной дороги – магистральная дорога регулируемого движения. |
| 4. Основные требования к изысканиям | 1. Разработать программу инженерных изысканий и представить на согласование и утверждение Заказчику до начала выполнения работ. 2. Выполнить комплекс инженерных изысканий в соответствии с требованиями действующих нормативных документов в объеме, достаточном для подготовки документации по планировке территории: Комплекс инженерно-изыскательских работ выполнить в соответствии с действующими нормативными документами: - СП 47.13330.2016 «Инженерные изыскания для строительства. Основные положения. Актуализированная редакция СНиП 11-02-96»; - СП 11-104-97 «Инженерно-геодезические изыскания для строительства»; - СП 11-105-97 «Инженерно-геологические изыскания для строительства»; - СП 11-103-97 «Инженерно-гидрометеорологические изыскания для строительства»; - СП 11-102-97 «Инженерно-экологические изыскания для строительства». 3. По окончании инженерных изысканий земельные участки должны быть приведены в состояние, пригодное для их использования по целевому назначению. 4. При отсутствии определенной трассировки объекта выполнить инженерные изыскания в том числе для выбора трассы. |
| 5. Границы территории проведения инженерных изысканий | Площадь съемки – 92,4 га в соответствии со схемой размещения линейного объекта. Участок планируемой автодороги «Строительство автомобильной дороги «г. Арамиль – п. Большой Исток – аэропорт Кольцово (подъезд к ЕКАД)» от Екатеринбургской кольцевой автодороги до автомобильной дороги «Подъезд к п. Кольцово от км 185+540 а/д «Урал» Подъезд к г. Екатеринбург» (Арамильский тракт). |
| 6. Виды инженерных изысканий | Инженерно-геодезические изыскания; Инженерно-геологические изыскания; |

| | | |
|-----|---|--|
| | | Инженерно-гидрометеорологические изыскания; Инженерно-экологические изыскания. |
| 7. | Инженерно-геодезические изыскания | <p>1. Выполнить в соответствии с требованиями СП 47.13330.2016 «Инженерные изыскания для строительства. Основные положения. Актуализированная редакция СНиП 11-02-96», СП 11-104-97 «Инженерно-геодезические изыскания для строительства».</p> <p>2. Система координат – МСК-66.</p> <p>3. Система высот – Балтийская, 1977 г.</p> <p>4. Выполнить инструментальную топографическую съемку шириной не менее 50 м масштаба 1:5000 – 1:500 со съемкой пересекаемых и параллельно проходящих инженерных сооружений и коммуникаций, примыканий и съездов, искусственных сооружений, автобусных остановок и т.п. (при необходимости).</p> <p>5. Для коммуникаций указать: воздушные линии – тип линий, напряжение, габарит подвеса, тип и материал опор; подземных – тип линий, напряжение, глубину заложения, диаметр трубопроводов, давление, наличие и материал футляров и т.д.</p> <p>6. Выполнить согласование полноты съемки (сверку сетей) с владельцами инженерных коммуникаций и отделом архитектуры и градостроительства района расположения сетей.</p> |
| 8. | Инженерно-геологические изыскания | <p>1. Выполнить в соответствии с требованиями СП 47.13330.2016 «Инженерные изыскания для строительства. Основные положения. Актуализированная редакция СНиП 11-02-96», СП 11-105-97 «Инженерно-геологические изыскания для строительства».</p> <p>2. При недостаточности имеющихся материалов выполнить рекогносцировочное обследование и при необходимости инженерно-геологическую съемку в масштабе 1:25000.</p> |
| 9. | Инженерно-гидрометеорологические изыскания | <p>1. Выполнить в соответствии с требованиями СП 47.13330.2016 «Инженерные изыскания для строительства. Основные положения. Актуализированная редакция СНиП 11-02-96», СП 11-103-97 «Инженерно-гидрометеорологические изыскания для строительства».</p> <p>2. Выполнить рекогносцировочное обследование рек и водосборных бассейнов (при наличии водотоков).</p> <p>3. При необходимости выполнить следующие работы:</p> <ul style="list-style-type: none"> – сбор, обработку и анализ материалов гидрометеорологической и картографической изученности территории конкурентных вариантов трассы; – камеральное трассирование вариантов трассы с выделением наиболее крупных и сложных переходов через водные объекты, подлежащих натурному обследованию; – гидролого-морфологический анализ руслового процесса водотоков на участках переходов трассы, включая предварительную оценку качественных и количественных характеристик русловых и пойменных деформаций; – наземное рекогносцировочное обследование: в полосе трассы; наиболее крупных и сложных переходов; участков трассы, прокладываемых вдоль водных объектов, с оценкой возможного воздействия водного объекта на линейные сооружения; – гидрометрические измерения, гидролого-морфологическое обследование и промерные работы на наиболее крупных и сложных участках перехода; <p>4. Выявить опасные гидрологические процессы и явления;</p> <p>5. Выявить места с застоем поверхностных вод, указать мероприятия по обеспечению водоотвода.</p> |
| 10. | Инженерно-экологические изыскания | <p>1. Выполнить в соответствии с требованиями СП 47.13330.2016 «Инженерные изыскания для строительства. Основные положения. Актуализированная редакция СНиП 11-02-96», СП 11-102-97 «Инженерно-экологические изыскания для строительства»</p> <p>2. Выполнить следующие работы:</p> <ul style="list-style-type: none"> – сбор, обобщение и анализ опубликованных и фондовых материалов изысканий и исследований прошлых лет; |

| | | |
|-----|---|---|
| | | <p>– рекогносцировочное обследование территории и ключевых участков с опробованием почв, поверхностных и подземных вод для установления фоновых характеристик состояния окружающей среды;</p> <p>– лабораторные исследования отобранных проб.</p> |
| 11. | Срок окончания выполнения инженерных изысканий | Декабрь 2021 года |
| 12. | Требования к оформлению и сдаче результатов инженерных изысканий | <ol style="list-style-type: none"> 1. Результаты инженерных изысканий оформить в виде технического отчета по инженерным изысканиям. 2. Технический отчет оформить в соответствии с ГОСТ 21.301-2014 «Основные требования к оформлению отчетной документации по инженерным изысканиям», состоящих из текстовой и графической части, а также приложений. 3. При привлечении к выполнению инженерных изысканий организаций-соисполнителей, результаты работ которых оформляются в виде отдельного тома (книги), их титульные листы следует располагать после титульного листа исполнителя. 4. Результаты инженерных изысканий должны быть достоверными и достаточными для подготовки документации по планировке территории. 5. Для рассмотрения Заказчиком предоставить технический отчет результатов инженерных изысканий в одном экземпляре на цифровом или электронном носителе. 6. Исполнитель передает Заказчику три экземпляра технического отчета в бумажном виде и один экземпляр в электронном виде. 7. Электронные версии текстовых и графических материалов предоставляются на электронных носителях информации (оптический диск (CD, DVD), или магнитный носитель, или USB Flash память). 8. Текстовые материалы, в том числе пояснительная записка, выполняется в программном продукте Microsoft Office (*.doc), Adobe Reader (*.pdf). 9. Графические данные формируются в формате файлов (таблиц) MapInfo Professional версии не ниже 9.0 (*.mif/mid, *.tab) и в формате AutoCAD. 10. После рассмотрения и согласования технических отчетов Исполнитель передает Заказчику три экземпляра технического отчета в бумажном виде и один экземпляр в электронном виде. 11. Обеспечить выполнение требований постановления Правительства Российской Федерации от 22.04.2017 № 485 «О составе материалов и результатов инженерных изысканий, подлежащих размещению в информационных системах обеспечения градостроительной деятельности, федеральной государственной информационной системе территориального планирования, государственном фонде материалов и данных инженерных изысканий, Едином государственном фонде данных о состоянии окружающей среды, ее загрязнении, а также о форме и порядке их представления». |