



ПРАВИТЕЛЬСТВО СВЕРДЛОВСКОЙ ОБЛАСТИ

ПОСТАНОВЛЕНИЕ

12.10.2016

№ 725-ПП

г. Екатеринбург

Об изменении и установлении границ лесопарковой зоны и зеленой зоны на территории Нижне-Сергинского лесничества Свердловской области

В соответствии со статьей 82 Лесного кодекса Российской Федерации, постановлением Правительства Российской Федерации от 14.12.2009 № 1007 «Об утверждении Положения об определении функциональных зон в лесопарковых зонах, площади и границ лесопарковых зон, зеленых зон», постановлением Правительства Свердловской области от 28.12.2010 № 1905-ПП «Об утверждении Положения, структуры и предельного лимита штатной численности Департамента лесного хозяйства Свердловской области», на основании приказа Департамента лесного хозяйства Свердловской области от 15.04.2016 № 412 «Об утверждении проектной документации по изменению и установлению границ лесопарковых зон и зеленых зон на территории Нижне-Сергинского лесничества Свердловской области» Правительство Свердловской области

ПОСТАНОВЛЯЕТ:

1. Изменить и установить границы лесопарковой зоны и зеленой зоны на территории Нижне-Сергинского лесничества Свердловской области (прилагаются).

2. Контроль за исполнением настоящего постановления возложить на Директора Департамента лесного хозяйства Свердловской области О.Н. Сандакова.

3. Настоящее постановление опубликовать в «Областной газете».

Временно исполняющий обязанности
Председателя Правительства
Свердловской области



А.В. Орлов

К постановлению Правительства
Свердловской области
от 12.10.2016 № 725-ПП

ГРАНИЦЫ
лесопарковой зоны и зеленой зоны на территории
Нижне-Сергинского лесничества Свердловской области

Лесные участки, планируемые к исключению из границ лесопарковой зоны

В целях строительства подземного газопровода

Планируемый к исключению из границ лесопарковой зоны лесной участок расположен в части кварталов 103, 104 Буйского участка Бардымского участкового лесничества Нижне-Сергинского лесничества Свердловской области в административных границах Нижнесергинского муниципального района. Общая площадь лесного участка, планируемого к исключению из границ лесопарковой зоны и включению в границы зеленой зоны, составляет 2,8 га.

Перечень кварталов в составе лесного участка, планируемого к исключению из границ лесопарковой зоны, приведен в таблице 1.

Таблица 1

Перечень кварталов в составе лесного участка, планируемого к исключению из границ лесопарковой зоны

№ строки	Участковое лесничество	Участок	Номер квартала	Номер выдела	Площадь (га)
1.	Бардымское	Буйский	часть квартала 103	выделы: 52-54, 56	1,6
2.			часть квартала 104	выделы: 52-63	1,2
3.	Итого по участку				2,8
4.	Итого по участковому лесничеству				2,8
5.	Всего по лесничеству				2,8

Территориальное размещение лесного участка, планируемого к исключению из границ лесопарковой зоны, представлено на прилагаемой карте-схеме 1.

В целях строительства водовода

Планируемый к исключению из границ лесопарковой зоны лесной участок расположен в части кварталов 70, 88, 89 Буйского участка Бардымского участкового лесничества Нижне-Сергинского лесничества Свердловской области в административных границах Нижнесергинского муниципального района. Общая площадь лесного участка, планируемого к исключению из границ лесопарковой зоны и включению в границы зеленой зоны, составляет 2,2 га.

Перечень кварталов в составе лесного участка, планируемого к исключению из границ лесопарковой зоны, приведен в таблице 2.

Таблица 2

Перечень кварталов в составе лесного участка, планируемого к исключению из границ лесопарковой зоны

№ строки	Участковое лесничество	Участок	Номер квартала	Номер выдела	Площадь (га)
1	2	3	4	5	6
1.	Бардымское	Буйский	часть квартала 70	выделы: 46-49	1,03
2.			часть квартала 88	выделы: 44-46	0,3

1	2	3	4	5	6
3.	Бардымское	Буйский	часть квартала 89	выделы: 53-58	0,87
4.	Итого по участку				2,2
5.	Итого по участковому лесничеству				2,2
6.	Всего по лесничеству				2,2

Территориальное размещение лесного участка, планируемого к исключению из границ лесопарковой зоны, представлено на прилагаемой карте-схеме 2.

Лесной участок, планируемый к включению в границы лесопарковой зоны

Лесной участок расположен в части квартала 80 Михайловского участка Михайловского участкового лесничества Нижне-Сергинского лесничества Свердловской области в административных границах Нижнесергинского муниципального района. Площадь лесного участка, планируемого к включению в границы лесопарковой зоны, составляет 5,0 га.

Перечень выделов в составе лесного участка, планируемого к включению в границы лесопарковой зоны, приведен в таблице 3.

Таблица 3

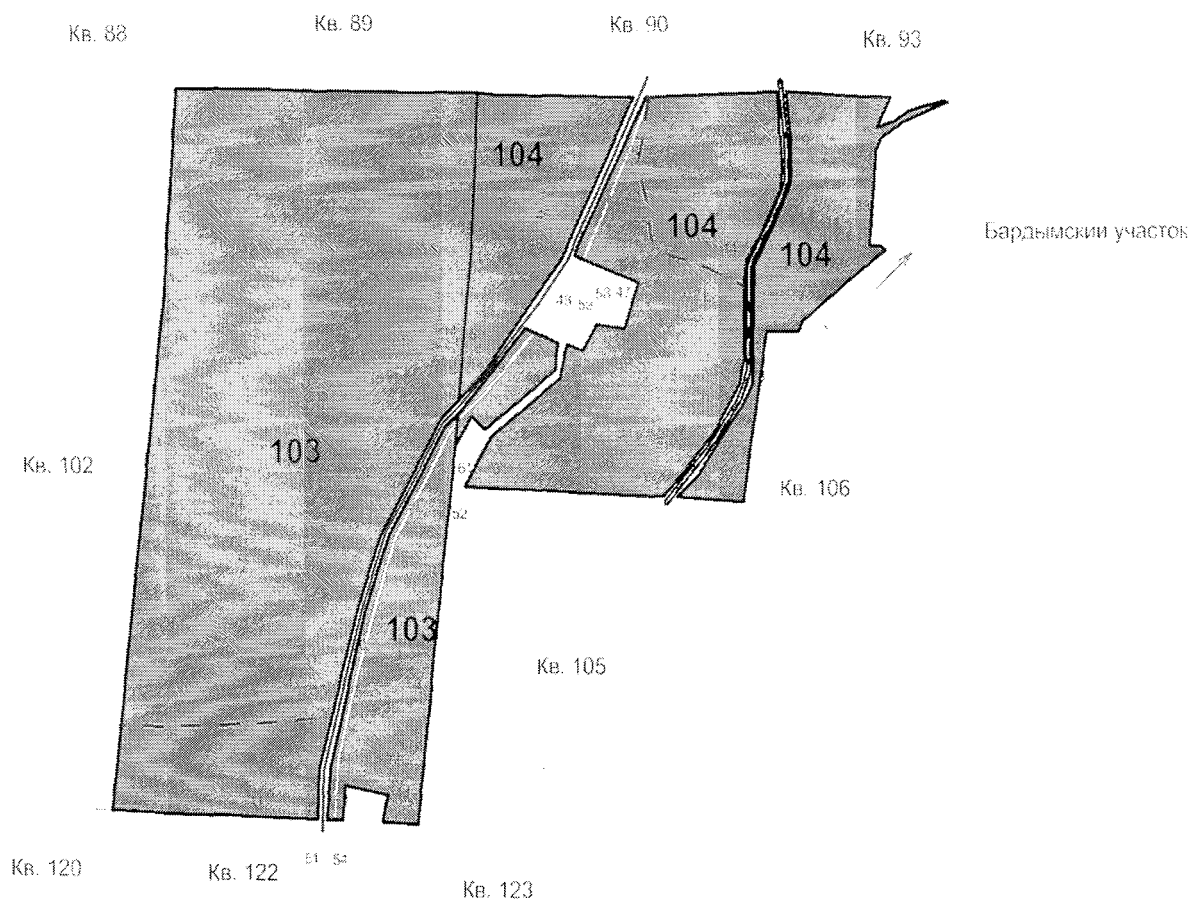
Перечень выделов в составе лесного участка, планируемого к включению в границы лесопарковой зоны

№ строки	Участковое лесничество	Участок	Номер квартала	Номер выдела	Площадь (га)
1.	Михайловское	Михайловский	часть квартала 80	выделы: 21, 27, 28	5,0
2.	Итого по участку				5,0
3.	Итого по участковому лесничеству				5,0
4.	Всего по лесничеству				5,0


Территориальное размещение лесного участка, планируемого к включению в границы лесопарковой зоны, представлено на прилагаемой карте-схеме 3.

К границам лесопарковой зоны
и зеленой зоны на территории
Нижне-Сергинского лесничества
Свердловской области

КАРТА-СХЕМА 1



УСЛОВНЫЕ ОБОЗНАЧЕНИЯ:


-  — лесной участок, планируемый
к исключению из границ
лесопарковой зоны

К границам лесопарковой зоны
и зеленой зоны на территории
Нижне-Сергинского лесничества
Свердловской области

КАРТА-СХЕМА 2

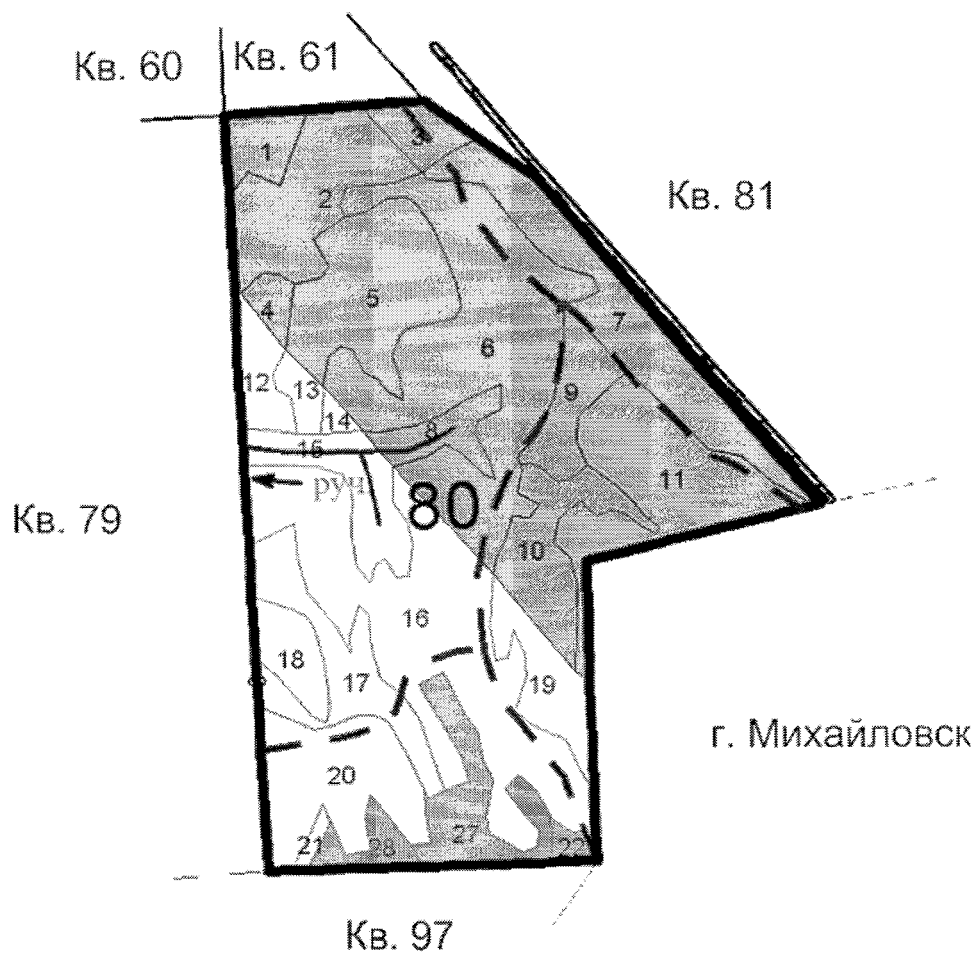


УСЛОВНЫЕ ОБОЗНАЧЕНИЯ:


-  — лесной участок, планируемый
к исключению из границ
лесопарковой зоны

К границам лесопарковой зоны
и зеленой зоны на территории
Нижне-Сергинского лесничества
Свердловской области

КАРТА-СХЕМА 3



УСЛОВНЫЕ ОБОЗНАЧЕНИЯ:

-  — лесной участок, планируемый
к включению в границы
лесопарковой зоны