



ПРАВИТЕЛЬСТВО СВЕРДЛОВСКОЙ ОБЛАСТИ
УПРАВЛЕНИЕ ГОСУДАРСТВЕННОЙ ОХРАНЫ ОБЪЕКТОВ КУЛЬТУРНОГО НАСЛЕДИЯ
СВЕРДЛОВСКОЙ ОБЛАСТИ

ПРИКАЗ

09.04.2020

№ 290

г. Екатеринбург

Об установлении зон охраны объекта культурного наследия регионального значения «Купеческий особняк, построен в классическом стиле, имеет интересные оконные проемы», расположенного по адресу: Свердловская область, г. Екатеринбург, ул. Первомайская, д. 7, и утверждении требований к градостроительным регламентам в границах данных зон

В соответствии с Федеральным законом от 25 июня 2002 года № 73-ФЗ «Об объектах культурного наследия (памятниках истории и культуры) народов Российской Федерации», постановлением Правительства Российской Федерации от 12.09.2015 № 972 «Об утверждении Положения о зонах охраны объектов культурного наследия (памятников истории и культуры) народов Российской Федерации и о признании утратившими силу отдельных положений нормативных правовых актов Правительства Российской Федерации», статьей 20 Закона Свердловской области от 21 июня 2004 года № 12-ОЗ «О государственной охране объектов культурного наследия (памятников истории и культуры) в Свердловской области», на основании акта государственной историко-культурной экспертизы научно-проектной документации – проекта зон охраны объекта культурного наследия регионального значения «Купеческий особняк, построен в классическом стиле, имеет интересные оконные проемы», расположенного по адресу: г. Екатеринбург, ул. Первомайская, 7, от 09.12.2019, в целях обеспечения сохранности объекта культурного наследия регионального значения

ПРИКАЗЫВАЮ:

1. Установить зоны охраны объекта культурного наследия регионального значения «Купеческий особняк, построен в классическом стиле, имеет интересные оконные проемы», расположенного по адресу: Свердловская область, г. Екатеринбург, ул. Первомайская, д. 7 (приложение № 1).

2. Утвердить требования к градостроительным регламентам в границах зон охраны объекта культурного наследия регионального значения «Купеческий особняк, построен в классическом стиле, имеет интересные оконные проемы», расположенного по адресу: Свердловская область, г. Екатеринбург, ул. Первомайская, д. 7 (приложение № 2).

3. Начальнику отдела государственной охраны объектов культурного наследия Управления государственной охраны объектов культурного наследия

Свердловской области Н.Н. Кулевой обеспечить:

1) размещение информации об установленных зонах охраны объекта культурного наследия в федеральной государственной информационной системе территориального планирования и едином государственном реестре объектов культурного наследия (памятников истории и культуры) народов Российской Федерации;

2) направление сведений о наличии зон охраны объекта культурного наследия в орган, осуществляющий деятельность по ведению государственного кадастра недвижимости;

3) направление копии настоящего приказа в течение 7 дней с даты вступления его в силу в Администрацию г. Екатеринбурга.

4. Возмещение убытков, причиненных в связи с установлением зон охраны объекта культурного наследия, осуществляется в соответствии с действующим законодательством.

5. Контроль за исполнением настоящего приказа возложить на Заместителя начальника Управления государственной охраны объектов культурного наследия Свердловской области А.А. Кульпину.

6. Настоящий приказ опубликовать на «Официальном интернет-портале правовой информации Свердловской области» (www.pravo.gov66.ru) и на официальном сайте Управления государственной охраны объектов культурного наследия Свердловской области в информационно-телекоммуникационной сети «Интернет» (www.okn.midural.ru).

Начальник Управления



Е.Г. Рябинин

Приложение № 1
к приказу Управления государственной
охраны объектов культурного наследия
Свердловской области
от 09.04.2020 № 290

ЗОНЫ ОХРАНЫ
объекта культурного наследия регионального значения
«Купеческий особняк, построен в классическом стиле, имеет интересные
оконные проемы», расположенного по адресу: Свердловская область,
г. Екатеринбург, ул. Первомайская, д. 7

Глава 1. Общие положения

1. Объект культурного наследия регионального значения «Купеческий особняк, построен в классическом стиле, имеет интересные оконные проемы», расположенный по адресу: Свердловская область, г. Екатеринбург, ул. Первомайская, д. 7 (далее – объект культурного наследия), находится под государственной охраной в соответствии с решением Исполнительного комитета Свердловского областного Совета народных депутатов от 11.01.1980 № 16 «О взятии под государственную охрану памятников истории и архитектуры Свердловской области».

2. Зоны охраны объекта культурного наследия определены в соответствии с проектом (шифр П7-2019-УЧ-ПЗО), разработанным обществом с ограниченной ответственностью «Первая архитектурно-производственная мастерская» в 2019 году.

3. Для объекта культурного наследия устанавливается следующий состав зон охраны: охранный зона объекта культурного наследия, зона регулирования застройки и хозяйственной деятельности объекта культурного наследия с выделением следующих подзон: зона регулирования застройки и хозяйственной деятельности объекта культурного наследия 1 (далее – ЗРЗ-1), зона регулирования застройки и хозяйственной деятельности объекта культурного наследия 2 (далее – ЗРЗ-2), зона регулирования застройки и хозяйственной деятельности объекта культурного наследия 3 (далее – ЗРЗ-3) и зона регулирования застройки и хозяйственной деятельности объекта культурного наследия 4 (далее – ЗРЗ-4)

Установление зоны охраняемого природного ландшафта в отношении объекта культурного наследия не предусматривается.

Глава 2. Описание охранной зоны объекта культурного наследия

4. Координаты поворотных точек охранной зоны в местной системе координат Свердловской области (далее – МСК-66) определены картометрическим методом и приведены в таблице 1, погрешность определения координат составляет 0,25 метра.

Таблица 1

Номер поворотной точки	МСК-66	
	координата X	координата Y
Внешняя граница		
11	391493.57	1534147.35
12	391497.66	1534166.40
13	391500.57	1534179.99

1	2	3
23	391459.04	1534206.39
25	391471.35	1534268.10
26	391486.72	1534266.63
27	391480.35	1534225.33
Участок 2		
11	391493.57	1534147.35
12	391497.66	1534166.40
28	391543.74	1534156.13
29	391679.55	1534125.45
30	391675.83	1534108.25

6. Координаты поворотных точек ЗРЗ-2 в МСК-66 определены картометрическим методом и приведены в таблице 3, погрешность определения координат составляет 0,25 метра.

Таблица 3

Номер поворотной точки	МСК-66	
	координата X	координата Y
12	391497.66	1534166.40
13	391500.57	1534179.99
14	391512.82	1534177.73
15	391514.69	1534189.49
32	391548.74	1534182.77
28	391543.74	1534156.13

7. Координаты поворотных точек ЗРЗ-3 в МСК-66 определены картометрическим методом и приведены в таблице 4, погрешность определения координат составляет 0,25 метра.

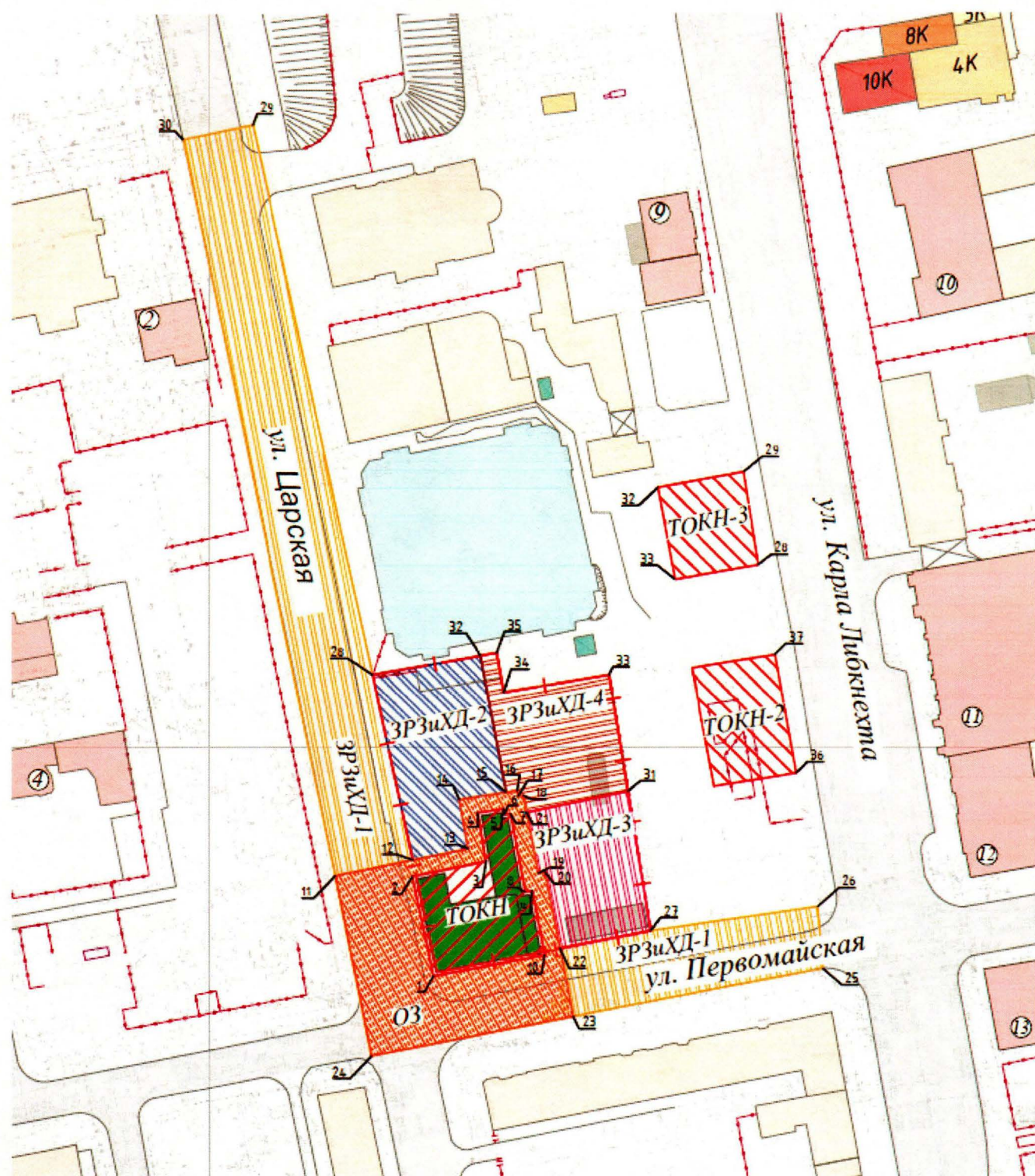
Таблица 4

Номер поворотной точки	МСК-66	
	координата X	координата Y
21	391509.76	1534194.53
19	391494.59	1534197.52
20	391494.92	1534199.16
22	391475.85	1534203.00
27	391480.35	1534225.33
31	391515.25	1534219.48

8. Координаты поворотных точек ЗРЗ-4 в МСК-66 определены картометрическим методом и приведены в таблице 5, погрешность определения координат составляет 0,25 метра.

Номер поворотной точки	МСК-66	
	координата X	координата Y
15	391514.69	1534189.49
16	391515.12	1534192.19
17	391513.72	1534192.40
18	391513.93	1534193.71
21	391509.76	1534194.53
31	391515.25	1534219.48
33	391544.18	1534214.63
34	391539.67	1534188.66
35	391549.51	1534186.82
32	391548.74	1534182.77

Глава 4. Графическое описание зон охраны объекта культурного наследия









Условные обозначения:



– объект культурного наследия;



– территория объекта культурного наследия;

-  – охранная зона объекта культурного наследия
-  – ЗРЗ-1;
-  – ЗРЗ-2;
-  – ЗРЗ-3
-  – ЗРЗ-4;
-  – поворотные точки.

Приложение № 2
к приказу Управления государственной
охраны объектов культурного наследия
Свердловской области
от 09.04.2020 № 290

ТРЕБОВАНИЯ

к градостроительным регламентам в границах зон охраны объекта культурного наследия регионального значения «Купеческий особняк, построен в классическом стиле, имеет интересные оконные проемы», расположенного по адресу: Свердловская область, г. Екатеринбург, ул. Первомайская, д. 7

Глава 1. Общие положения

1. Требования к градостроительным регламентам в границах зон охраны объекта культурного наследия регионального значения «Купеческий особняк, построен в классическом стиле, имеет интересные оконные проемы», расположенного по адресу: Свердловская область, г. Екатеринбург, ул. Первомайская, д. 7 (далее – объект культурного наследия), определены в соответствии с проектом (шифр П7-2019-УЧ-ПЗО), разработанным обществом с ограниченной ответственностью «Первая архитектурно-производственная мастерская» в 2019 году.

2. Настоящие требования к градостроительным регламентам в границах зон охраны объекта культурного наследия утверждаются для следующих зон охраны объекта культурного наследия: охранная зона объекта культурного наследия (далее – охранная зона), зона регулирования застройки и хозяйственной деятельности объекта культурного наследия с выделением следующих подзон: зона регулирования застройки и хозяйственной деятельности объекта культурного наследия 1 (далее – ЗРЗ-1), зона регулирования застройки и хозяйственной деятельности объекта культурного наследия 2 (далее – ЗРЗ-2), зона регулирования застройки и хозяйственной деятельности объекта культурного наследия 3 (далее – ЗРЗ-3) и зона регулирования застройки и хозяйственной деятельности объекта культурного наследия 4 (далее – ЗРЗ-4).

Глава 2. Требования к градостроительным регламентам в границах зон охраны объекта культурного наследия

3. В границах охранной зоны разрешается:

- 1) хозяйственная деятельность, направленная на сохранение, использование и популяризацию объекта культурного наследия;
- 2) сохранение элементов исторической планировочной структуры, трассировки улиц;
- 3) проведение работ по благоустройству территории;

озеленение – сохранение исторического принципа аллеиных посадок деревьев вдоль улиц, разбивка газонов и цветников, сохранение ценных пород деревьев и посадка новых;

установка отдельно стоящего оборудования городского освещения, отвечающего характеристикам элементов архитектурной среды;

установка антивандального уличного оборудования (скамьи, урны);

использование в покрытии пешеходных площадок, тротуаров натуральных материалов (камень, гранит, гравийная смесь) или имитирующих их (тротуарная плитка), с организацией водоотведения;

4) капитальный ремонт и реконструкция существующих объектов инженерной инфраструктуры, автомобильных дорог, прокладка новых инженерных коммуникаций подземным способом;

5) размещение временных элементов информационно-декоративного оформления событийного характера (мобильные информационные конструкции), включая праздничное оформление;

6) осуществление хозяйственной деятельности на основании разделов по обеспечению сохранности объекта культурного наследия.

4. В границах охранной зоны запрещается:

1) возведение объектов капитального и некапитального строительства;

2) прокладка инженерных сетей (теплотрасс, газопровода, электрокабеля и т.д.) наземным и надземным способами;

3) использование строительных технологий, создающих динамические нагрузки и оказывающих негативное воздействие на объект культурного наследия и окружающую застройку;

4) хранение огнеопасных материалов, замусоривание территории;

5) размещение всех видов рекламных конструкций;

6) вырубка деревьев, за исключением санитарных рубок.

5. В границах ЗРЗ-1 разрешается:

1) проведение мероприятий, направленных на обеспечение пожарной и экологической безопасности;

2) организация пешеходных и велосипедных дорожек;

3) снос (демонтаж) объектов некапитального строительства;

4) благоустройство территории с использованием в покрытии пешеходных площадок, тротуаров традиционных (камень, гранит, гравийная смесь) или имитирующих натуральные материалы;

5) восстановление вдоль улиц аллеиных посадок деревьев с кроной, не препятствующих визуальному восприятию объекта культурного наследия;

6) посадка кустарников, разбивка газонов, цветников;

7) ремонт и реконструкция существующей наземной и надземной инженерной инфраструктуры;

8) размещение парковок с учетным количеством мест согласно местным нормативам;

9) строительство подземных сооружений транспортной и инженерной инфраструктур при наличии раздела в проектной документации «Мероприятия

по обеспечению сохранности объекта культурного наследия» об отсутствии негативного воздействия этих сооружений на объект культурного наследия.

6. В границах ЗРЗ-1 запрещается:

1) размещение объектов, являющихся источниками повышенной пожарной и взрывоопасности;

2) возведение наземных объектов капитального и некапитального строительства;

3) строительство, капитальный ремонт и реконструкция существующей наземной транспортной инфраструктуры с повышением высотных отметок;

4) использование строительных технологий, создающих динамические нагрузки и оказывающих негативное воздействие на объект культурного наследия;

5) установка уличных ограждений, столбов, линий электропередач и связи, малых архитектурных форм, не отвечающих характеристикам элементов исторической среды и требованиям обеспечения визуальной доступности объекта культурного наследия;

6) установка отдельно стоящих средств наружной рекламы не соответствующих следующим требованиям:

площадь информационного поля по короткой стороне не более 1,2 метра и по длинной стороне не более 1,7 метра;

высота остановочных модулей не более 3,5 метра;

высота афишных тумб и средств ориентирующей информации не более 2,5 метра;

7) прокладка инженерных коммуникаций наземным и надземным способами;

8) возведение наземных транспортных многоуровневых развязок, мостов, эстакад, подвесных дорог, монорельсов, наземных линий метрополитена, а также надземных пешеходных переходов в виде отдельных сооружений и других сооружений для осуществления транспортных коммуникаций в наземной части.

7. В границах ЗРЗ-2 разрешается:

1) строительство и реконструкция объектов капитального строительства с назначением в соответствии с видом разрешенного использования земельного участка – «административные и офисные здания, многофункциональные комплексы общественно-жилого назначения, гостиницы», с соблюдением требований:

ограничение по высоте – не более 23 метров, по проектам, имеющим в составе раздел «Мероприятия по обеспечению сохранности объекта культурного наследия»;

строительство объектов подземной инфраструктуры (подземных паркингов (парковок), пешеходных переходов) по проектам, имеющим в составе раздел «Мероприятия по обеспечению сохранности объекта культурного наследия»;

капитальный ремонт и реконструкция существующих объектов капитального строительства в соответствии с режимом и параметрами разрешенного использования зон, по проектам, имеющим в составе раздел «Мероприятия по обеспечению сохранности объекта культурного наследия»;

2) устройство и капитальный ремонт объектов инженерной инфраструктуры;

3) возведение объектов инженерной инфраструктуры подземным способом по проектам, имеющим в составе раздел «Мероприятия по обеспечению сохранности объекта культурного наследия»;

4) проведение мероприятий, направленных на обеспечение экологической безопасности;

5) снос (демонтаж) объектов капитального и некапитального строительства по проектам, имеющим в составе раздел «Мероприятия по обеспечению сохранности объекта культурного наследия»;

6) благоустройство территории с использованием в покрытии пешеходных площадок, тротуаров традиционных (камень, гранит, гравийная смесь) или имитирующих натуральные материалы;

7) посадка деревьев, кустарников, разбивка газонов, цветников;

8) установка по границам земельных участков прозрачного ограждения;

9) организация открытых парковок, за исключением парковок на специально отведенных площадках с расчетным количеством парковочных мест согласно местным нормативам.

8. В границах ЗРЗ-2 запрещается:

1) наземный и надземный способы прокладки объектов инженерной инфраструктуры (внешние сети водоснабжения, канализации, теплоснабжения, газоснабжения, электроснабжения, телефонизации, интернет);

2) транзитное движение грузового транспорта;

3) строительство, капитальный ремонт и реконструкция существующей наземной транспортной инфраструктуры с повышением высотных отметок.

9. В границах ЗРЗ-3 разрешается:

1) строительство и реконструкция объектов капитального строительства с назначением в соответствии с видом разрешенного использования земельного участка – «административные и офисные здания, многофункциональные комплексы общественно-жилого назначения, гостиницы», с соблюдением следующих требований:

ограничение по высоте – не более 27 метров, по проектам, имеющим в составе раздел «Мероприятия по обеспечению сохранности объекта культурного наследия»;

строительство объектов подземной инфраструктуры (подземных паркингов (парковок), пешеходных переходов) по проектам, имеющим в составе раздел «Мероприятия по обеспечению сохранности объекта культурного наследия»;

капитальный ремонт и реконструкция существующих объектов капитального строительства в соответствии с режимом и параметрами разрешенного использования зон, по проектам, имеющим в составе раздел «Мероприятия по обеспечению сохранности объекта культурного наследия»;

2) устройство и капитальный ремонт объектов инженерной инфраструктуры;

3) возведение объектов инженерной инфраструктуры подземным способом по проектам, имеющим в составе раздел «Мероприятия по обеспечению сохранности объекта культурного наследия»;

4) проведение мероприятий, направленных на обеспечение экологической безопасности;

5) снос (демонтаж) объектов капитального и некапитального строительства по проектам, имеющим в составе раздел «Мероприятия по обеспечению сохранности объекта культурного наследия»;

6) благоустройство территории с использованием в покрытии пешеходных площадок, тротуаров традиционных (камень, гранит, гравийная смесь) или имитирующих натуральные материалы;

7) посадка деревьев, кустарников, разбивка газонов, цветников;

8) установка по границам земельных участков прозрачного ограждения;

9) организация открытых парковок, за исключением парковок на специально отведенных площадках с расчетным количеством парковочных мест согласно местным нормативам.

10. В границах ЗРЗ-3 запрещается:

1) наземный и надземный способы прокладки объектов инженерной инфраструктуры (внешние сети водоснабжения, канализации, теплоснабжения, газоснабжения, электроснабжения, телефонизации, интернет);

2) транзитное движение грузового транспорта;

3) строительство, капитальный ремонт и реконструкция существующей наземной транспортной инфраструктуры с повышением высотных отметок.

11. В границах ЗРЗ-4 разрешается:

1) строительство и реконструкция объектов капитального строительства с назначением в соответствии с видом разрешенного использования земельного участка – «административные и офисные здания, многофункциональные комплексы общественно-жилого назначения, гостиницы», с соблюдением следующих требований:

ограничение по высоте – не более 26 метров, по проектам, имеющим в составе раздел «Мероприятия по обеспечению сохранности объекта культурного наследия»;

строительство объектов подземной инфраструктуры (подземных паркингов (парковок), пешеходных переходов) по проектам, имеющим в составе раздел «Мероприятия по обеспечению сохранности объекта культурного наследия»;

капитальный ремонт и реконструкция существующих объектов капитального строительства в соответствии с режимом и параметрами разрешенного использования зон, по проектам, имеющим в составе раздел «Мероприятия по обеспечению сохранности объекта культурного наследия»;

2) устройство и капитальный ремонт объектов инженерной инфраструктуры;

3) возведение объектов инженерной инфраструктуры подземным способом по проектам, имеющим в составе раздел «Мероприятия по обеспечению сохранности объекта культурного наследия»;

4) проведение мероприятий, направленных на обеспечение экологической безопасности;

5) снос (демонтаж) объектов капитального и некапитального строительства по проектам, имеющим в составе раздел «Мероприятия по обеспечению сохранности объекта культурного наследия»;

6) благоустройство территории с использованием в покрытии пешеходных площадок, тротуаров традиционных (камень, гранит, гравийная смесь) или имитирующих натуральные материалы;

7) посадка деревьев, кустарников, разбивка газонов, цветников;

8) установка по границам земельных участков прозрачного ограждения.

9) организация открытых парковок, за исключением парковок на специально отведенных площадках с расчетным количеством парковочных мест согласно местным нормативам.

12. В границах ЗРЗ-4 запрещается:

1) наземный и надземный способы прокладки объектов инженерной инфраструктуры (внешние сети водоснабжения, канализации, теплоснабжения, газоснабжения, электроснабжения, телефонизации, интернет);

2) транзитное движение грузового транспорта;

3) строительство, капитальный ремонт и реконструкция существующей наземной транспортной инфраструктуры с повышением высотных отметок.