



ПРАВИТЕЛЬСТВО СВЕРДЛОВСКОЙ ОБЛАСТИ
МИНИСТЕРСТВО ПО УПРАВЛЕНИЮ ГОСУДАРСТВЕННЫМ ИМУЩЕСТВОМ
СВЕРДЛОВСКОЙ ОБЛАСТИ

ПРИКАЗ

29.11.2018

№ 2955

г. Екатеринбург

О внесении изменений в схему размещения рекламных конструкций в границах придорожных полос автомобильной дороги «г. Нижний Тагил - г. Нижняя Салда»

В соответствии с Федеральным законом от 13 марта 2006 года № 38-ФЗ «О рекламе», Законом Свердловской области от 20 июля 2015 года № 85-ОЗ «О перераспределении отдельных полномочий в сфере рекламы между органами местного самоуправления городских округов и муниципальных районов, расположенных на территории Свердловской области, и органами государственной власти Свердловской области», техническим регламентом Таможенного союза «Безопасность автомобильных дорог» (ТР ТС 014/2011), утверждённым решением комиссии таможенного союза от 18 октября 2011 года № 827, ГОСТом 33027-2014 «Дороги автомобильные общего пользования. Требования к размещению средств наружной рекламы», постановлением Правительства Свердловской области от 18.09.2013 № 1137-ПП «Об утверждении порядка предварительного согласования схем размещения рекламных конструкций и вносимых в них изменений на территории Свердловской области», приказами Министерства по управлению государственным имуществом Свердловской области от 08.10.2018 № 291-к «О возложении обязанностей», от 18.11.2016 № 2545 «О наделении правом рассмотрения и подписи документов Исполняющую обязанности Первого заместителя Министра по управлению государственным имуществом Свердловской области Е.П. Николаеву», от 14.12.2017 № 2642 «Об утверждении Порядка по разработке и утверждению схемы размещения рекламных конструкций», на основании протокола заседания комиссии Министерства по управлению государственным имуществом Свердловской области по рассмотрению вопросов в сфере рекламы от 06.11.2018 № 45, письма Администрации Верхнесалдинского городского округа от 05.10.2018 № 18/01-21/5554, согласования государственного казенного учреждения Свердловской области «Управление автомобильных дорог», выраженного в письме от 17.05.2018 № 03-3826, в связи с актуализацией ранее утвержденных мест размещения рекламных конструкций вдоль автомобильной дороги «г. Нижний Тагил - г. Нижняя Салда»

ПРИКАЗЫВАЮ:

1. Внести изменения в схему размещения рекламных конструкций в границах придорожных полос автомобильной дороги «г. Нижний Тагил – г. Нижняя Салда» (далее – схема), утвержденную приказом Министерства по управлению государственным имуществом Свердловской области от 05.09.2017 № 1919, изложив приложения № 1, 2 в новой редакции (прилагаются).


2. Начальнику отдела ведения реестра рекламных конструкций департамента рекламы А.В. Держсену разместить схему на официальном сайте Министерства по управлению государственным имуществом Свердловской области (www.mugiso.midural.ru).

3. Настоящий приказ опубликовать на «Официальном интернет-портале правовой информации Свердловской области» (www.pravo.gov66.ru).

4. Настоящий приказ вступает в силу с момента его официального опубликования.

5. Контроль исполнения настоящего приказа возложить на Директора департамента рекламы Министерства по управлению государственным имуществом Свердловской области Р.Г. Вахрамеева.

И.о. Первого заместителя Министра



Е.П. Николаева

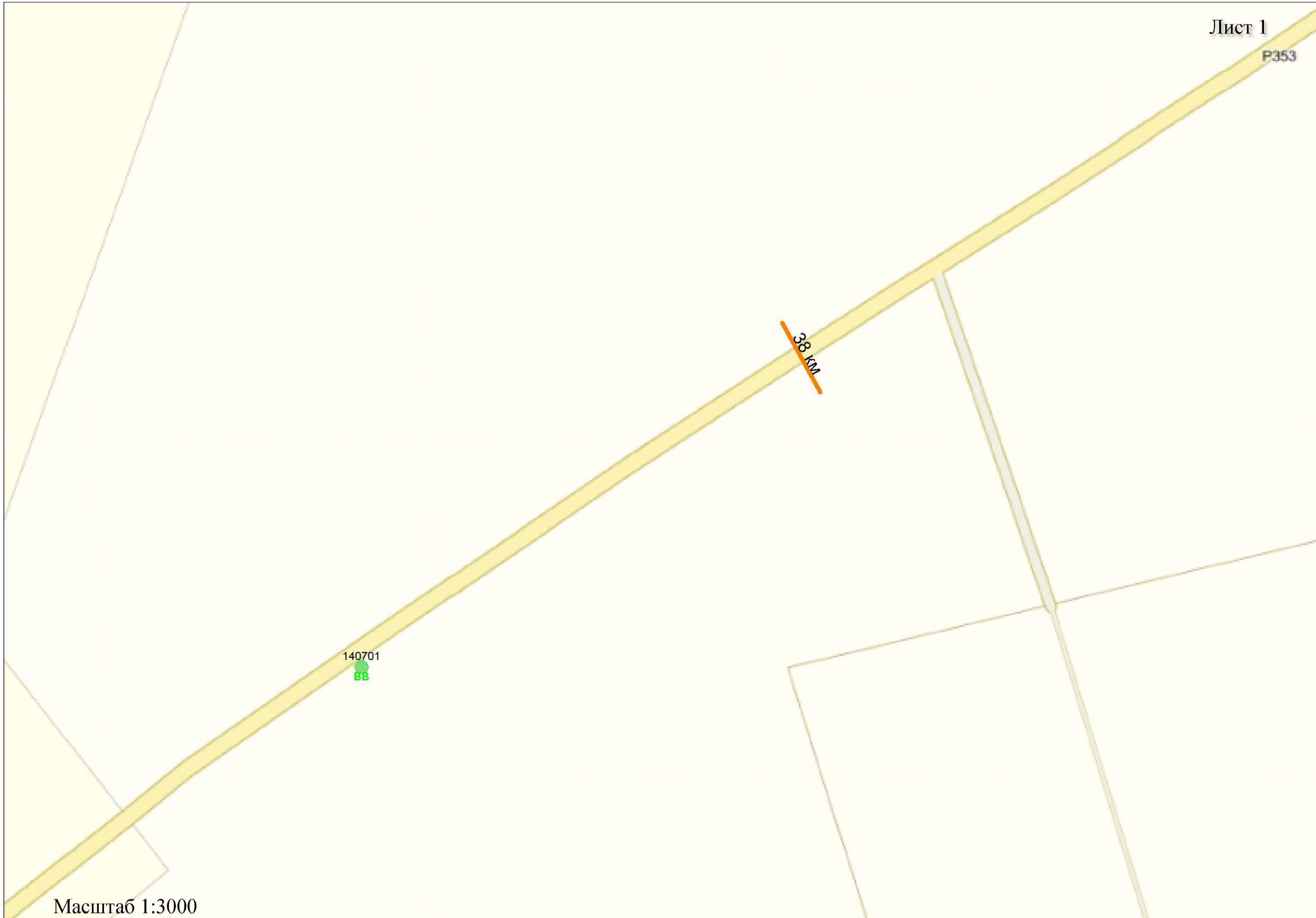
Обзорный план территории



38 км

140701

BB



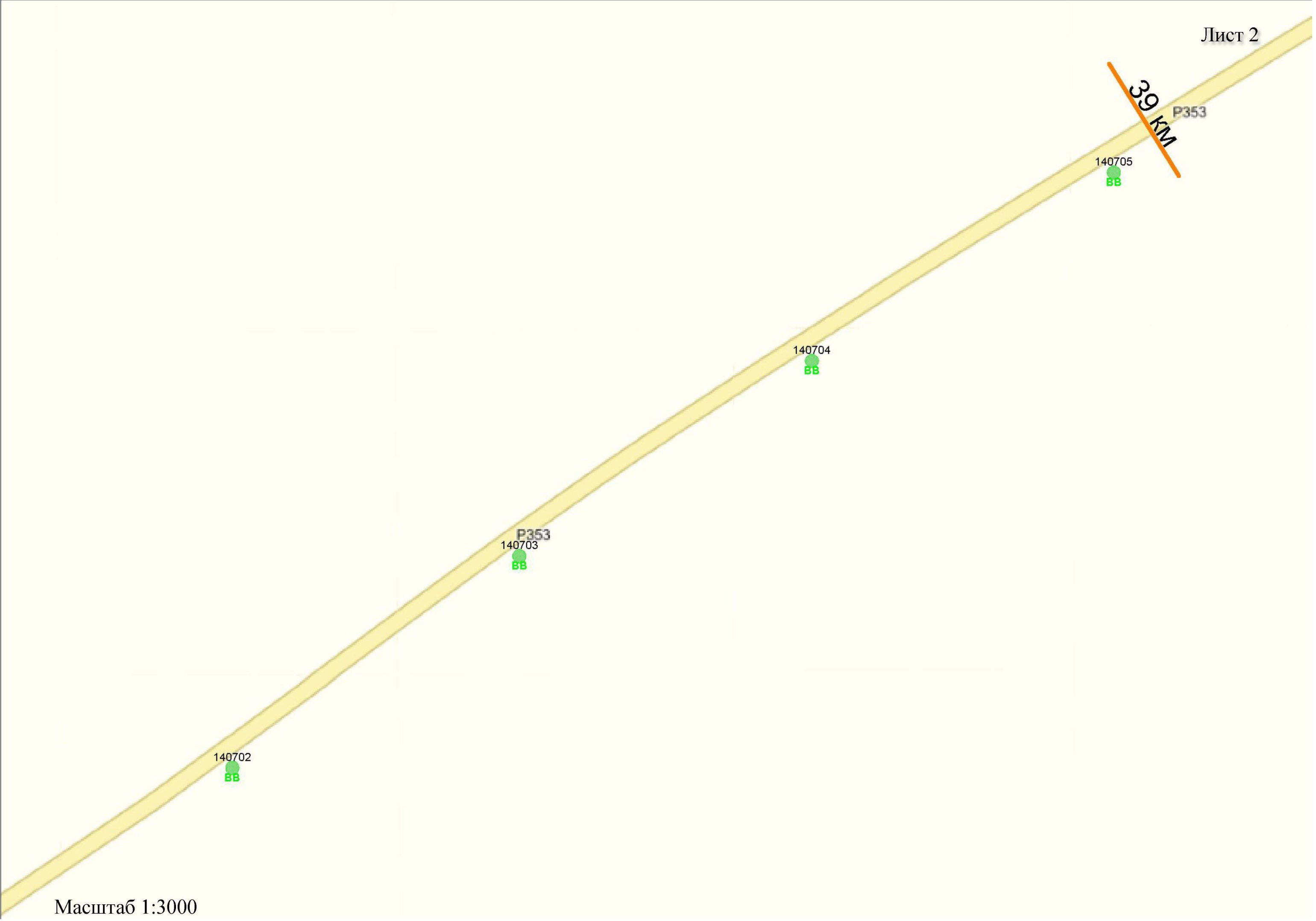
39 KM
P353

140705
BB

140704
BB

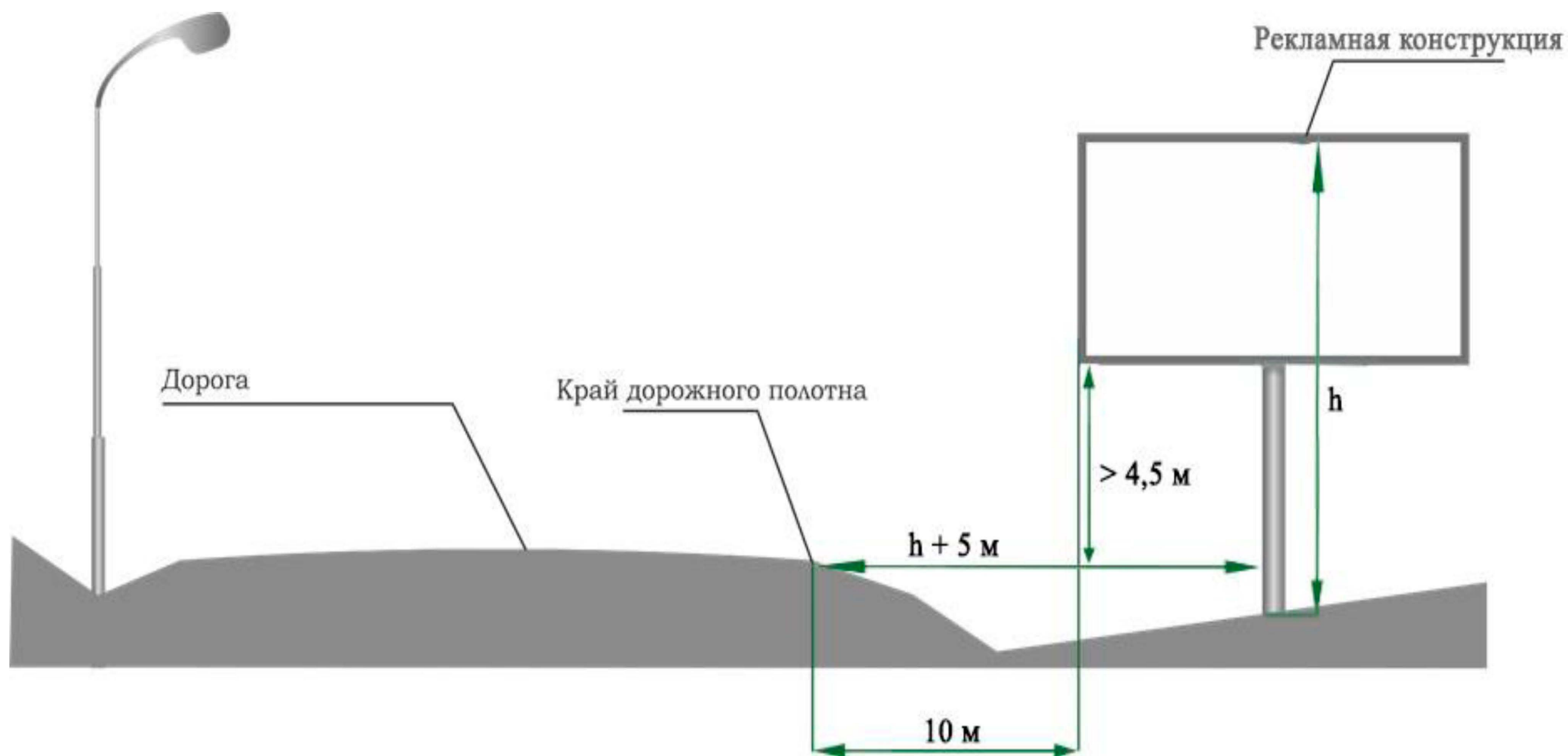
P353
140703
BB

140702
BB



Требования к установке рекламных конструкций относительно края дорожного полотна

(ГОСТ 33027-2014 «Дороги автомобильные общего пользования. Требования к размещению средств наружной рекламы»)



**Перечень мест размещения рекламных конструкций на территории автомобильной дороги
«г. Нижний Тагил - г. Нижняя Салда»**

В соответствии с требованиями Федерального закона от 13 марта 2006 года № 38-ФЗ «О рекламе» схема размещения рекламных конструкций на территории автомобильной дороги «г. Нижний Тагил - г. Нижняя Салда» определяет допустимые места для установки рекламных носителей. Радиус места установки конструкции на автомобильной дороге составляет 10 метров. Установка рекламной конструкции в границах диаметра, определенного схемой места, должна соответствовать требованиям ГОСТа 33027-2014 «Дороги автомобильные общего пользования. Требования к размещению средств наружной рекламы», технического регламента Таможенного союза «Безопасность автомобильных дорог» (ТР ТС 014/2011) и действующего законодательства по безопасности дорожного движения.

Номер	Адрес	Лист карты	Тип*	Вид	Размеры, м (высота* ширина)	Количество сторон	Ориентир места установки	
							северная широта	восточная долгота
140701	37 км + 740 м (справа)	1	1	Билборд (щит)	3x6	2	58,02554	60,49837
140702	38 км + 463 м (справа)	2	1	Билборд (щит)	3x6	2	58,02903	60,50859
140703	38 км + 633 м (справа)	2	1	Билборд (щит)	3x6	2	58,02992	60,51094
140704	38 км + 801 м (справа)	2	1	Билборд (щит)	3x6	2	58,03074	60,51333
140705	38 км + 972 м (справа)	2	1	Билборд (щит)	3x6	2	58,03153	60,51579

*1 - Рекламные конструкции, монтируемые и располагаемые на внешних стенах, крышах и иных конструктивных элементах зданий, строений, сооружений или вне их