



ПРАВИТЕЛЬСТВО СВЕРДЛОВСКОЙ ОБЛАСТИ
УПРАВЛЕНИЕ ГОСУДАРСТВЕННОЙ ОХРАНЫ ОБЪЕКТОВ КУЛЬТУРНОГО НАСЛЕДИЯ
СВЕРДЛОВСКОЙ ОБЛАСТИ

ПРИКАЗ

27.04.2020

№ 329

г. Екатеринбург

Об утверждении графического описания местоположения границ защитной зоны объекта культурного наследия регионального значения «Свято-Троицкий собор», расположенного по адресу: Свердловская область, г. Алапаевск, ул. Чайковского, д. 19, с перечнем координат характерных точек этих границ в системе координат, установленной для ведения Единого государственного реестра недвижимости, и режима использования земель в границах данной защитной зоны

В соответствии с абзацем седьмым пункта 1 статьи 20.2 и статьей 34.1 Федерального закона от 25 июня 2002 года № 73-ФЗ «Об объектах культурного наследия (памятниках истории и культуры) народов Российской Федерации», Положением об Управлении государственной охраны объектов культурного наследия Свердловской области, утвержденным постановлением Правительства Свердловской области от 28.12.2015 № 1216-ПП «Об учреждении должностей государственной гражданской службы Свердловской области в Управлении государственной охраны объектов культурного наследия Свердловской области и утверждении Положения, предельного лимита штатной численности и фонда по должностным окладам в месяц Управления государственной охраны объектов культурного наследия Свердловской области», на основании письма государственного бюджетного учреждения культуры Свердловской области «Научно-производственный центр по охране и использованию памятников истории и культуры Свердловской области» от 28.12.2019 № 1613-14, в целях обеспечения сохранности объекта культурного наследия

ПРИКАЗЫВАЮ:

1. Утвердить графическое описание местоположения границ защитной зоны объекта культурного наследия регионального значения «Свято-Троицкий собор», расположенного по адресу: Свердловская область, г. Алапаевск, ул. Чайковского, д. 19, с перечнем координат характерных точек этих границ в системе координат, установленной для ведения Единого государственного реестра недвижимости, и режим использования земель в границах данной защитной зоны (прилагаются).

2. Начальнику отдела государственной охраны объектов культурного наследия Управления государственной охраны объектов культурного наследия

Свердловской области Н.Н. Кулевой обеспечить размещение информации о графическом описании местоположения границ защитной зоны объекта культурного наследия с перечнем координат характерных точек этих границ в системе координат, установленной для ведения Единого государственного реестра недвижимости, и режиме использования земель в границах данной защитной зоны, утвержденных пунктом 1 настоящего приказа, в едином государственном реестре объектов культурного наследия (памятников истории и культуры) народов Российской Федерации и федеральной государственной системе территориального планирования, направление указанной информации в Администрацию муниципального образования город Алапаевск для размещения в информационной системе обеспечения градостроительной деятельности, учета и отображения в документах территориального планирования, правилах землепользования и застройки, документации по планировке территории.

3. Возмещение убытков, причиненных в связи с утверждением защитной зоны объекта культурного наследия, указанного в пункте 1 настоящего приказа, осуществляется в соответствии с действующим законодательством.

4. Контроль за исполнением настоящего приказа возложить на Заместителя начальника Управления государственной охраны объектов культурного наследия Свердловской области А.А. Кульпину.

5. Настоящий приказ опубликовать на «Официальном интернет-портале правовой информации Свердловской области» (www.pravo.gov66.ru) и на официальном сайте Управления государственной охраны объектов культурного наследия Свердловской области в информационно-телекоммуникационной сети «Интернет» (www.okn.midural.ru).

Начальник Управления



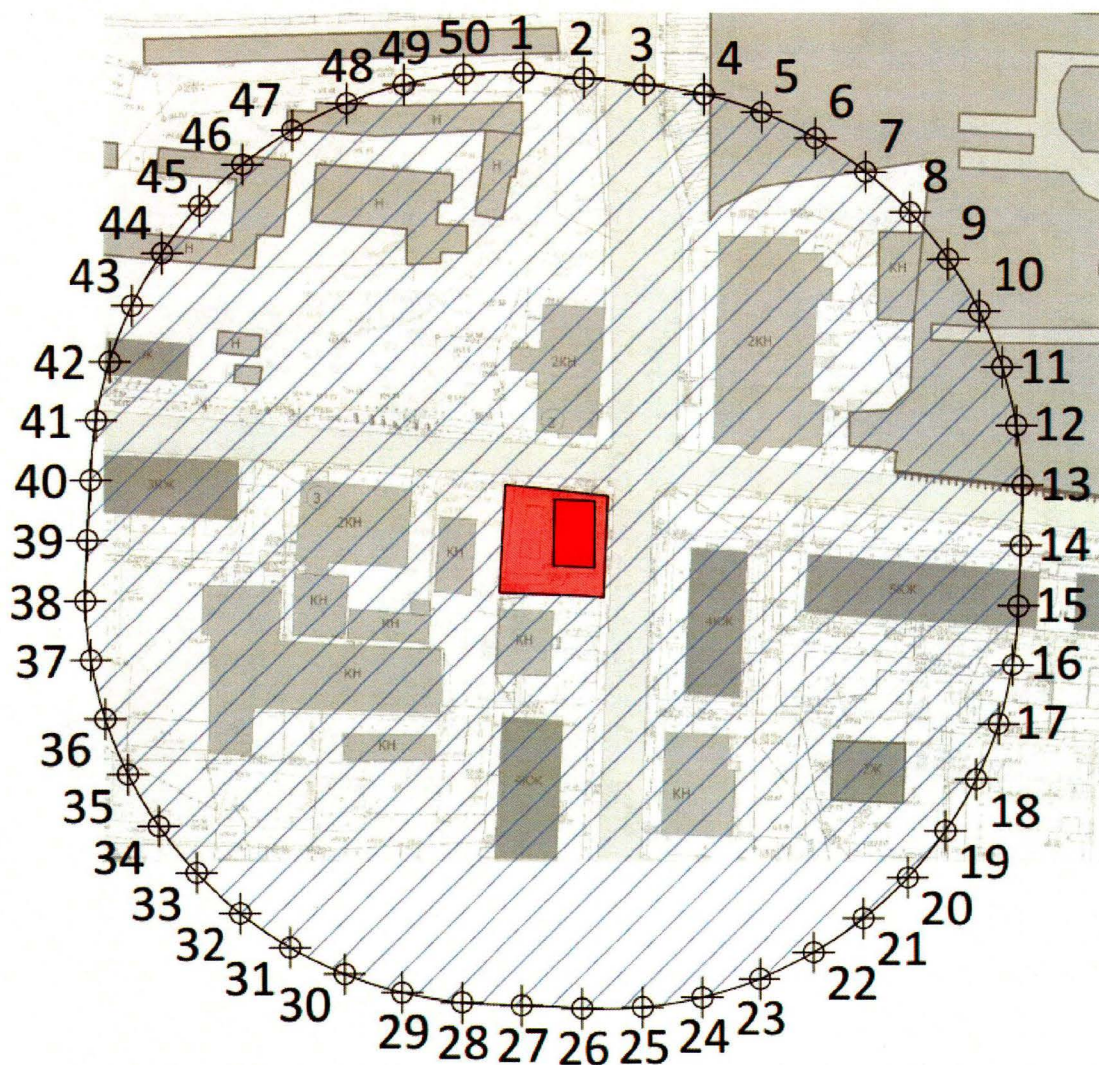
Е.Г. Рябинин

УТВЕРЖДЕНО


приказом Управления государственной
охраны объектов культурного наследия
Свердловской областиот 27.04.2020 № 329**ГРАФИЧЕСКОЕ ОПИСАНИЕ**

**местоположения границ защитной зоны объекта культурного наследия
регионального значения «Свято-Троицкий собор», расположенного
по адресу: Свердловская область, г. Алапаевск, ул. Чайковского, д. 19,
с перечнем координат характерных точек этих границ в системе координат,
установленной для ведения Единого государственного реестра
недвижимости, и режим использования земель
в границах данной защитной зоны**


1. Карта (схема) границ защитной зоны объекта культурного наследия
регионального значения «Свято-Троицкий собор», расположенного по адресу:
Свердловская область, г. Алапаевск, ул. Чайковского, д. 19 (далее – Объект):



Условные обозначения к карте (схеме) границ защитной зоны Объекта

 – Объект;

 – защитная зона Объекта;

 15  – поворотные (характерные) точки границ защитной зоны Объекта.

2. Координаты поворотных точек в местной системе координат Свердловской области (далее – МСК-66) определены картометрическим методом и приведены в таблице, погрешность определения координат составляет 0,25 метра.

Таблица

Номер поворотной точки	МСК-66	
	координата X	координата Y
1	2	3
1	505670.84	1598154.48
2	505668.92	1598172.02
3	505667.00	1598189.57
4	505665.08	1598207.12
5	505661.52	1598224.39
6	505654.97	1598240.76
7	505645.66	1598255.73
8	505633.86	1598268.82
9	505619.94	1598279.65
10	505604.34	1598287.86
11	505587.54	1598293.20
12	505570.06	1598295.51
13	505552.44	1598294.80
14	505534.86	1598293.17
15	505517.28	1598291.54
16	505499.73	1598289.70
17	505482.63	1598285.40
18	505466.55	1598278.16
19	505451.99	1598268.22
20	505439.41	1598255.87
21	505429.19	1598241.51
22	505421.46	1598225.65
23	505416.07	1598208.86
24	505413.72	1598191.39

1	2	3
25	505414.44	1598173.77
26	505416.41	1598156.23
27	505418.37	1598138.69
28	505420.34	1598121.14
29	505422.30	1598103.60
30	505425.86	1598086.33
31	505432.40	1598069.96
32	505441.71	1598054.99
33	505453.50	1598041.89
34	505467.42	1598031.06
35	505483.02	1598022.84
36	505499.81	1598017.49
37	505517.29	1598015.18
38	505534.90	1598015.96
39	505552.43	1598018.12
40	505569.95	1598020.27
41	505587.47	1598022.44
42	505604.65	1598026.38
43	505620.88	1598033.26
44	505635.65	1598042.90
45	505648.49	1598054.97
46	505659.02	1598069.12
47	505666.89	1598084.89
48	505671.88	1598101.80
49	505673.82	1598119.32
50	505672.75	1598136.93

3. В границах защитной зоны Объекта запрещаются строительство объектов капитального строительства и их реконструкция, связанная с изменением их параметров (высоты, количества этажей, площади), за исключением строительства и реконструкции линейных объектов.