



ПРАВИТЕЛЬСТВО СВЕРДЛОВСКОЙ ОБЛАСТИ
УПРАВЛЕНИЕ ГОСУДАРСТВЕННОЙ ОХРАНЫ ОБЪЕКТОВ КУЛЬТУРНОГО НАСЛЕДИЯ
СВЕРДЛОВСКОЙ ОБЛАСТИ

ПРИКАЗ

19.09.2018

№ 362

г. Екатеринбург

**Об утверждении границ территорий объектов культурного наследия
федерального значения, расположенных в г. Екатеринбурге, и режимов
использования данных территорий**

В соответствии с Федеральным законом от 25 июня 2002 года № 73-ФЗ «Об объектах культурного наследия (памятниках истории и культуры) народов Российской Федерации», приказом Министерства культуры Российской Федерации от 04.06.2015 № 1745 «Об утверждении требований к составлению проектов границ территорий объектов культурного наследия», Положением об Управлении государственной охраны объектов культурного наследия Свердловской области, утвержденным постановлением Правительства Свердловской области от 28.12.2015 № 1216-ПП «Об учреждении должностей государственной гражданской службы Свердловской области в Управлении государственной охраны объектов культурного наследия Свердловской области и утверждении Положения, предельного лимита штатной численности и фонда по должностным окладам в месяц Управления государственной охраны объектов культурного наследия Свердловской области», на основании научно-проектной документации «Проект границ территории объекта культурного (археологического) наследия стоянка Чусовское озеро», «Проект границ территории объекта культурного (археологического) наследия стоянка Чусовское озеро II», «Проект границ территории объекта культурного (археологического) наследия стоянка Чусовское озеро III», «Проект границ территории объекта культурного (археологического) наследия стоянка Чусовское озеро IV», «Проект границ территории объекта культурного (археологического) наследия стоянка Петух», разработанной государственным бюджетным учреждением культуры Свердловской области «Научно-производственный центр по охране и использованию памятников истории и культуры Свердловской области» в 2017 году, в целях обеспечения сохранности объектов культурного наследия

ПРИКАЗЫВАЮ:

1. Утвердить:

1) границы территории объекта культурного наследия федерального значения «ст. Чусовское озеро», расположенного по адресу (местонахождение): г. Екатеринбург, южный берег озера Чусовское, и режим использования данной территории (прилагаются);

2) границы территории объекта культурного наследия федерального значения «Стоянка Чусовское озеро II», расположенного по адресу (местонахождение): г. Екатеринбург, северо-восточный берег озера Чусовское, 1,3 км к востоку от поселка Чусовское озеро, и режим использования данной территории (прилагаются);

3) границы территории объекта культурного наследия федерального значения «Ст. Чусовское озеро III», расположенного по адресу (местонахождение): г. Екатеринбург, северо-восточный берег озера Чусовское, и режим использования данной территории (прилагаются);

4) границы территории объекта культурного наследия федерального значения «Ст. Чусовское озеро IV», расположенного по адресу (местонахождение): г. Екатеринбург, юго-восточный берег озера Чусовское, и режим использования данной территории (прилагаются);

5) границы территории объекта культурного наследия федерального значения «Стоянка на полуострове Петух», расположенного по адресу (местонахождение): г. Екатеринбург, северный берег Верх-Исетского пруда, 1 км к югу от станции Сортировка, и режим использования данной территории (прилагаются).

2. Начальнику отдела государственной охраны объектов культурного наследия Управления государственной охраны объектов культурного наследия Свердловской области Н.Н. Кулевой обеспечить размещение информации о границах территории объектов культурного наследия и режимах использования данных территорий, утвержденных подпунктами 1–5 пункта 1 настоящего приказа, в федеральной государственной информационной системе территориального планирования, а также направление ее в единый государственный реестр объектов культурного наследия (памятников истории и культуры) народов Российской Федерации и государственный кадастр недвижимости.

3. Контроль за исполнением настоящего приказа возложить на исполняющего обязанности Заместителя начальника Управления государственной охраны объектов культурного наследия Свердловской области А.С. Моисееву.

4. Настоящий приказ опубликовать на «Официальном интернет-портале правовой информации Свердловской области» (www.pravo.gov66.ru) и на официальном сайте Управления государственной охраны объектов культурного наследия Свердловской области в информационно-телекоммуникационной сети «Интернет» (www.okn.midural.ru).

Начальник Управления



Е.Г. Рябинин

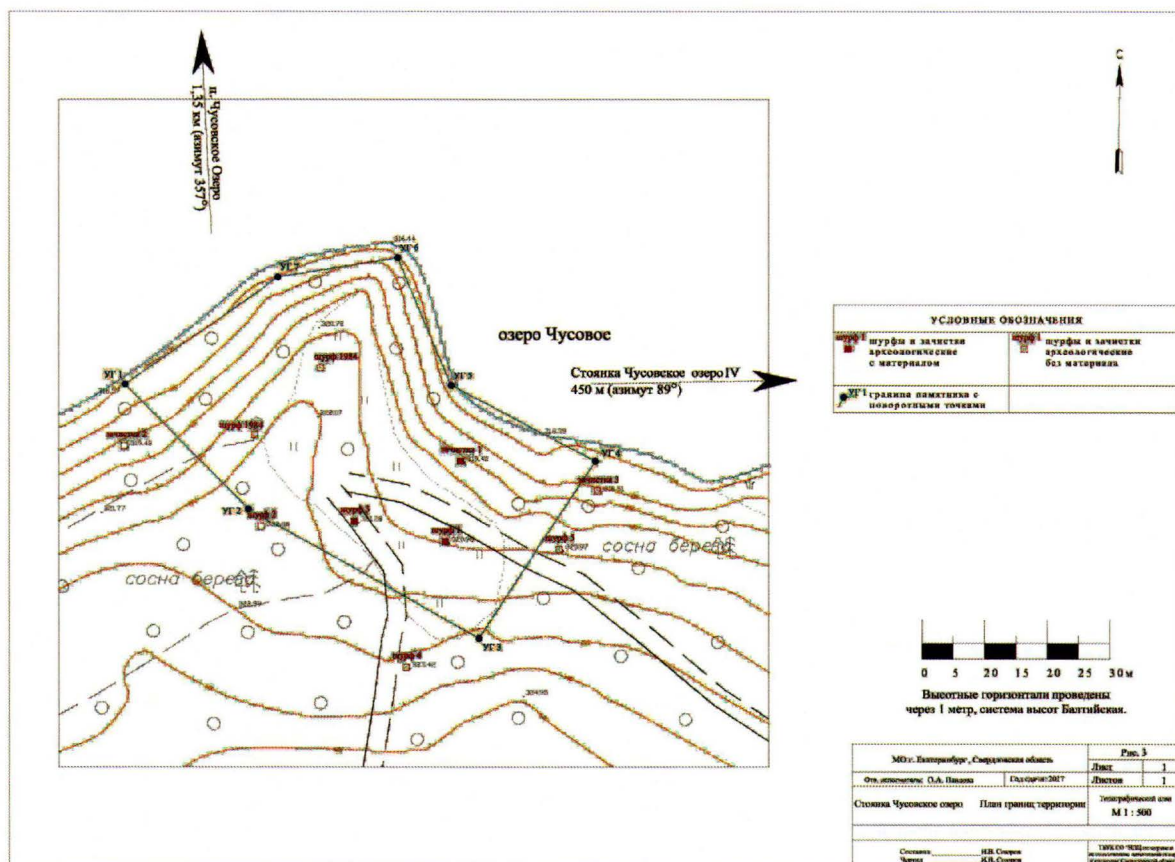
УТВЕРЖДЕНЫ
 приказом Управления государственной
 охраны объектов культурного наследия
 Свердловской области
 от 19.09.2018 № 362

ГРАНИЦЫ ТЕРРИТОРИИ

объекта культурного наследия федерального значения «ст. Чусовское озеро»,
 расположенного по адресу (местонахождение): г. Екатеринбург, южный берег
 озера Чусовское, и режим использования данной территории

Глава 1. Карта (схема) и координаты поворотных точек границ территории
 объекта культурного наследия федерального значения «ст. Чусовское озеро»,
 расположенного по адресу (местонахождение): г. Екатеринбург, южный берег
 озера Чусовское

1. Карта (схема) границ территории объекта культурного наследия
 федерального значения «ст. Чусовское озеро», расположенного по адресу
 (местонахождение): г. Екатеринбург, южный берег озера Чусовское (далее –
 Объект):



2. Координаты поворотных точек во Всемирной геодезической системе координат (далее – WGS-84) и местной системе координат Свердловской области (далее – МСК-66) определены геодезическим методом и приведены в таблице, погрешность определения координат составляет 0,01 метра.

Таблица

Номер поворотной точки	WGS-84		МСК-66	
	Северной широты	Восточной долготы	координата X	координата Y
1	56°44'36.530"	60°17'45.95"	380382.4	1515143.75
2	56°44'35.880"	60°17'47.09"	380362.36	1515163.35
3	56°44'35.208"	60°17'49.25"	380341.73	1515200.11
4	56°44'36.120"	60°17'50.36"	380369.99	1515218.76
5	56°44'36.534"	60°17'49.00"	380382.73	1515195.73
6	56°44'37.179"	60°17'48.51"	380402.63	1515187.18
7	56°44'37.080"	60°17'47.39"	380399.52	1515168.17

Площадь территории Объекта – 2311,865 кв м.

Глава 2. Режим использования территории Объекта

3. Территория Объекта относится к землям историко-культурного назначения.

4. На территории Объекта разрешается ведение хозяйственной деятельности, не противоречащей требованиям обеспечения сохранности Объекта и позволяющей обеспечить функционирование Объекта в современных условиях.

5. На территории Объекта запрещается:

1) строительство объектов капитального строительства и увеличение объемно-пространственных характеристик существующих объектов капитального строительства;

2) проведение земляных, строительных, мелиоративных и иных работ, за исключением работ по сохранению Объекта или его отдельных элементов, сохранению историко-градостроительной или природной среды Объекта, а также работ, определенных особым режимом использования земельного участка, в границах которого располагается Объект.

6. Особый режим использования земельного участка, в границах которого располагается Объект, предусматривает возможность проведения археологических полевых работ в порядке, установленном Федеральным законом от 25 июня 2002 года № 73-ФЗ «Об объектах культурного наследия (памятниках истории и культуры) народов Российской Федерации», земляных, строительных, мелиоративных, хозяйственных работ, указанных в статье 30 данного Федерального закона работ по использованию лесов и иных работ при условии обеспечения сохранности Объекта, а также обеспечения доступа граждан к Объекту.

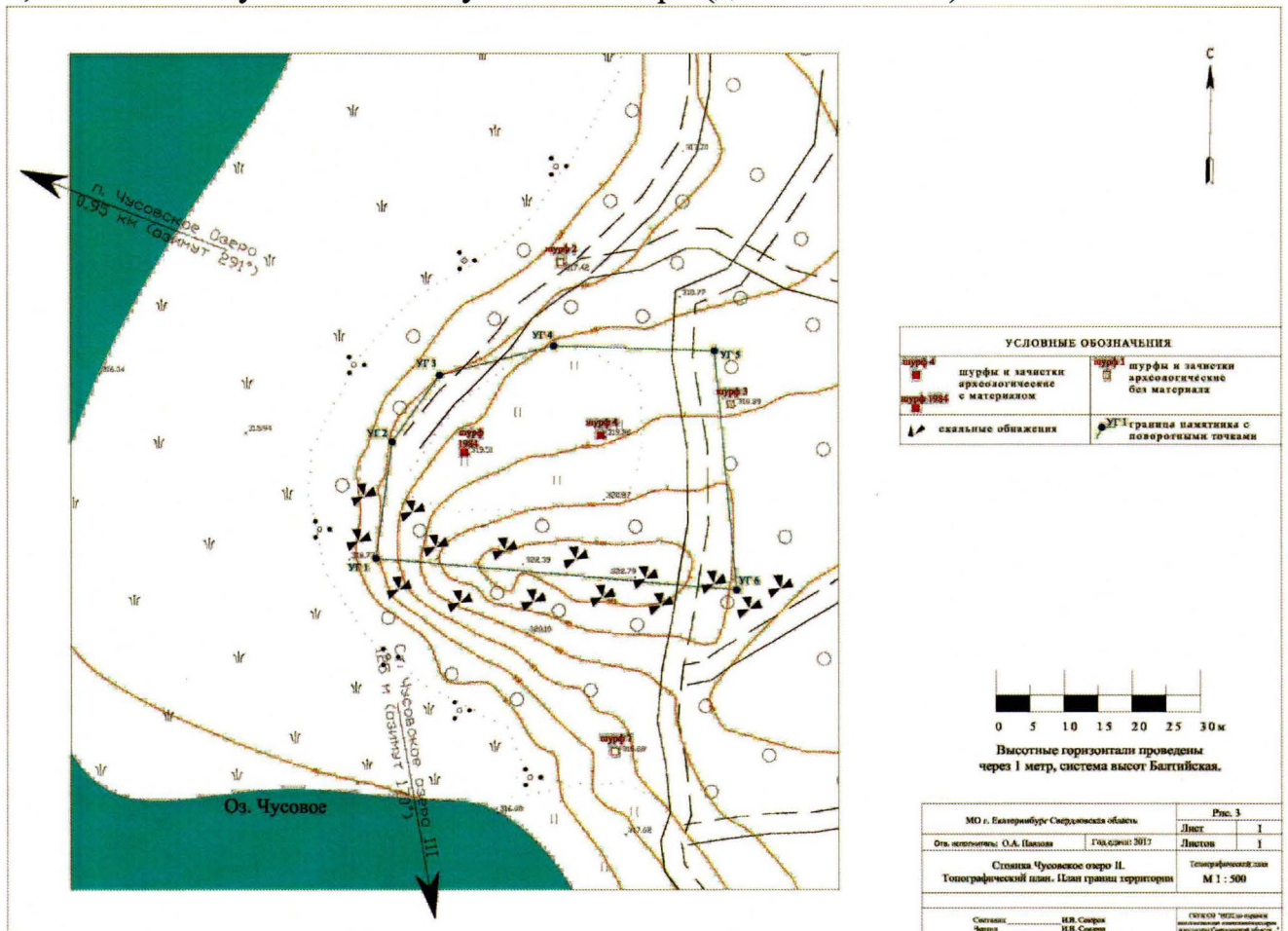
УТВЕРЖДЕНЫ
приказом Управления государственной
охраны объектов культурного наследия
Свердловской области
от 19.09.2018 № 362

ГРАНИЦЫ ТЕРРИТОРИИ

объекта культурного наследия федерального значения «Стоянка Чусовское озеро II», расположенного по адресу (местонахождение): г. Екатеринбург, северо-восточный берег озера Чусовское, 1,3 км к востоку от поселка Чусовское озеро, и режим использования данной территории

Глава 1. Карта (схема) и координаты поворотных точек границ территории объекта культурного наследия федерального значения «Стоянка Чусовское озеро II», расположенного по адресу (местонахождение): г. Екатеринбург, северо-восточный берег озера Чусовское, 1,3 км к востоку от поселка Чусовское озеро

1. Карта (схема) границ территории объекта культурного наследия федерального значения «Стоянка Чусовское озеро II», расположенного по адресу (местонахождение): г. Екатеринбург, северо-восточный берег озера Чусовское, 1,3 км к востоку от поселка Чусовское озеро (далее – Объект):



2. Координаты поворотных точек во Всемирной геодезической системе координат (далее – WGS-84) и местной системе координат Свердловской области (далее – МСК-66) определены геодезическим методом и приведены в таблице, погрешность определения координат составляет 0,01 метра.

Таблица

Номер поворотной точки	WGS-84		МСК-66	
	Северной широты	Восточной долготы	координата X	координата Y
1	56°45'15.46"	60°18'49.68"	381590.597	1516222.315
2	56°45'16.02"	60°18'49.75"	381607.923	1516223.438
3	56°45'16.37"	60°18'50.16"	381618.776	1516230.363
4	56°45'16.47"	60°18'51.23"	381621.82	1516248.470
5	56°45'16.44"	60°18'52.61"	381621.084	1516272.047
6	56°45'15.30"	60°18'52.80"	381585.99	1516275.318

Площадь территории Объекта – 1553,11 кв. м.

Глава 2. Режим использования территории Объекта

3. Территория Объекта относится к землям историко-культурного назначения.

4. На территории Объекта разрешается ведение хозяйственной деятельности, не противоречащей требованиям обеспечения сохранности Объекта и позволяющей обеспечить функционирование Объекта в современных условиях.

5. На территории Объекта запрещается:

1) строительство объектов капитального строительства и увеличение объемно-пространственных характеристик существующих объектов капитального строительства;

2) проведение земляных, строительных, мелиоративных и иных работ, за исключением работ по сохранению Объекта или его отдельных элементов, сохранению историко-градостроительной или природной среды Объекта, а также работ, определенных особым режимом использования земельного участка, в границах которого располагается Объект.

6. Особый режим использования земельного участка, в границах которого располагается Объект, предусматривает возможность проведения археологических полевых работ в порядке, установленном Федеральным законом от 25 июня 2002 года № 73-ФЗ «Об объектах культурного наследия (памятниках истории и культуры) народов Российской Федерации», земляных, строительных, мелиоративных, хозяйственных работ, указанных в статье 30 данного Федерального закона работ по использованию лесов и иных работ при условии обеспечения сохранности Объекта, а также обеспечения доступа граждан к Объекту.

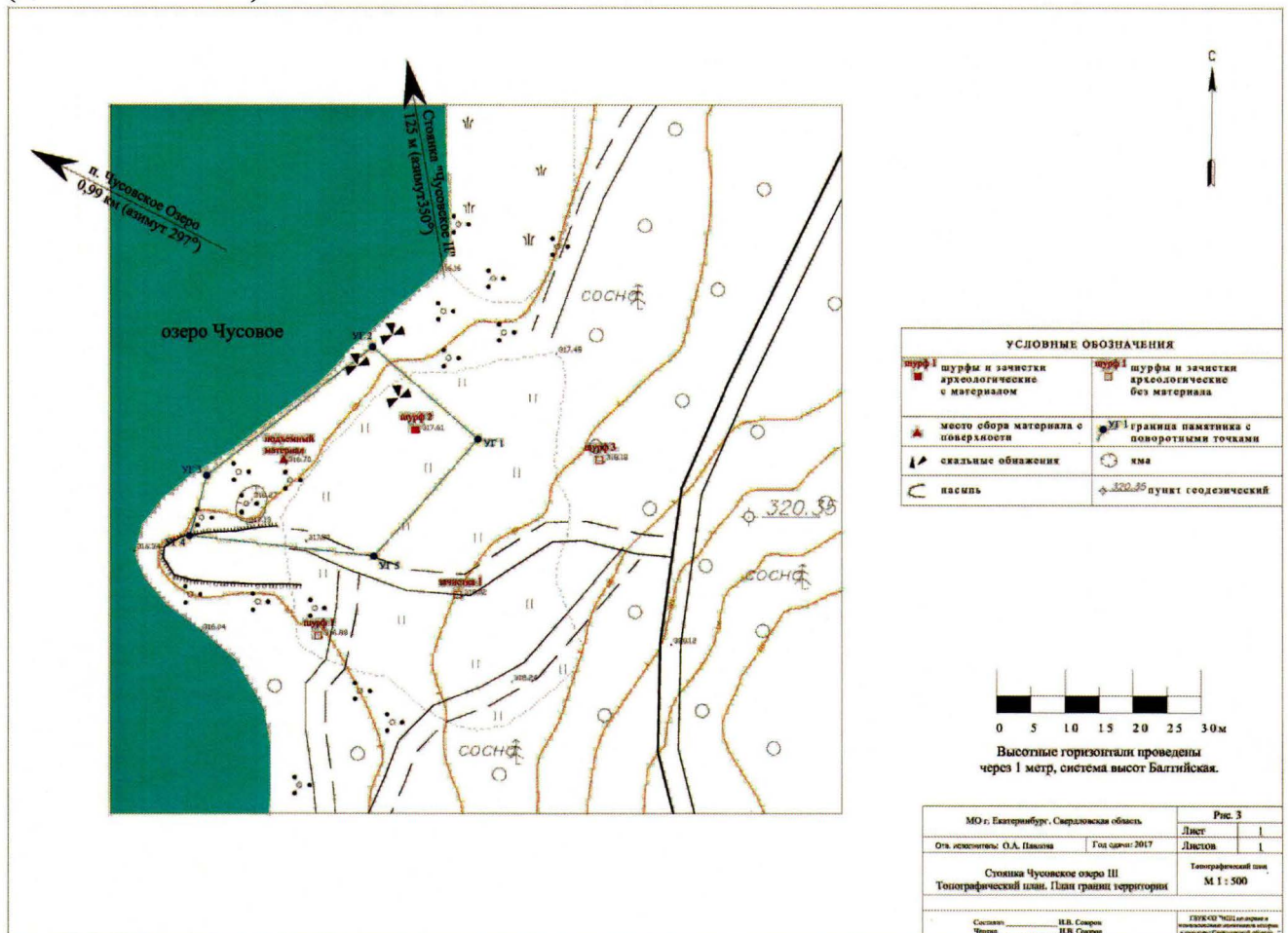
УТВЕРЖДЕНЫ
 приказом Управления государственной
 охраны объектов культурного наследия
 Свердловской области
 от 19.09.2018 № 362

ГРАНИЦЫ ТЕРРИТОРИИ

объекта культурного наследия федерального значения
 «Ст. Чусовское озеро III», расположенного по адресу (местонахождение):
 г. Екатеринбург, северо-восточный берег озера Чусовское, и режим
 использования данной территории

Глава 1. Карта (схема) и координаты поворотных точек границ территории объекта культурного наследия федерального значения «Ст. Чусовское озеро III», расположенного по адресу (местонахождение): г. Екатеринбург, северо-восточный берег озера Чусовское

1. Карта (схема) границ территории объекта культурного наследия
 федерального значения «Ст. Чусовское озеро III», расположенного по адресу
 (местонахождение): г. Екатеринбург, северо-восточный берег озера Чусовское
 (далее – Объект):



2. Координаты поворотных точек во Всемирной геодезической системе координат (далее – WGS-84) и местной системе координат Свердловской области (далее – МСК-66) определены геодезическим методом и приведены в таблице, погрешность определения координат составляет 0,01 метра.

Таблица

Номер поворотной точки	WGS-84		МСК-66	
	Северной широты	Восточной долготы	координата X	координата Y
1	56°45'11,62``	60°18'50,47``	381471.870	1516236.196
2	56°45'12,02``	60°18'49,66``	381484.190	1516222.385
3	56°45'11,47``	60°18'48,41``	381467.096	1516201.209
4	56°45'11,20``	60°18'48,23``	381458.733	1516198.183
5	56°45'11,13``	60°18'49,69``	381456.662	1516223.001

Площадь территории Объекта – 740,7 кв. м.

Глава 2. Режим использования территории Объекта

3. Территория Объекта относится к землям историко-культурного назначения.

4. На территории Объекта разрешается ведение хозяйственной деятельности, не противоречащей требованиям обеспечения сохранности Объекта и позволяющей обеспечить функционирование Объекта в современных условиях.

5. На территории Объекта запрещается:

1) строительство объектов капитального строительства и увеличение объемно-пространственных характеристик существующих объектов капитального строительства;

2) проведение земляных, строительных, мелиоративных и иных работ, за исключением работ по сохранению Объекта или его отдельных элементов, сохранению историко-градостроительной или природной среды Объекта, а также работ, определенных особым режимом использования земельного участка, в границах которого располагается Объект.

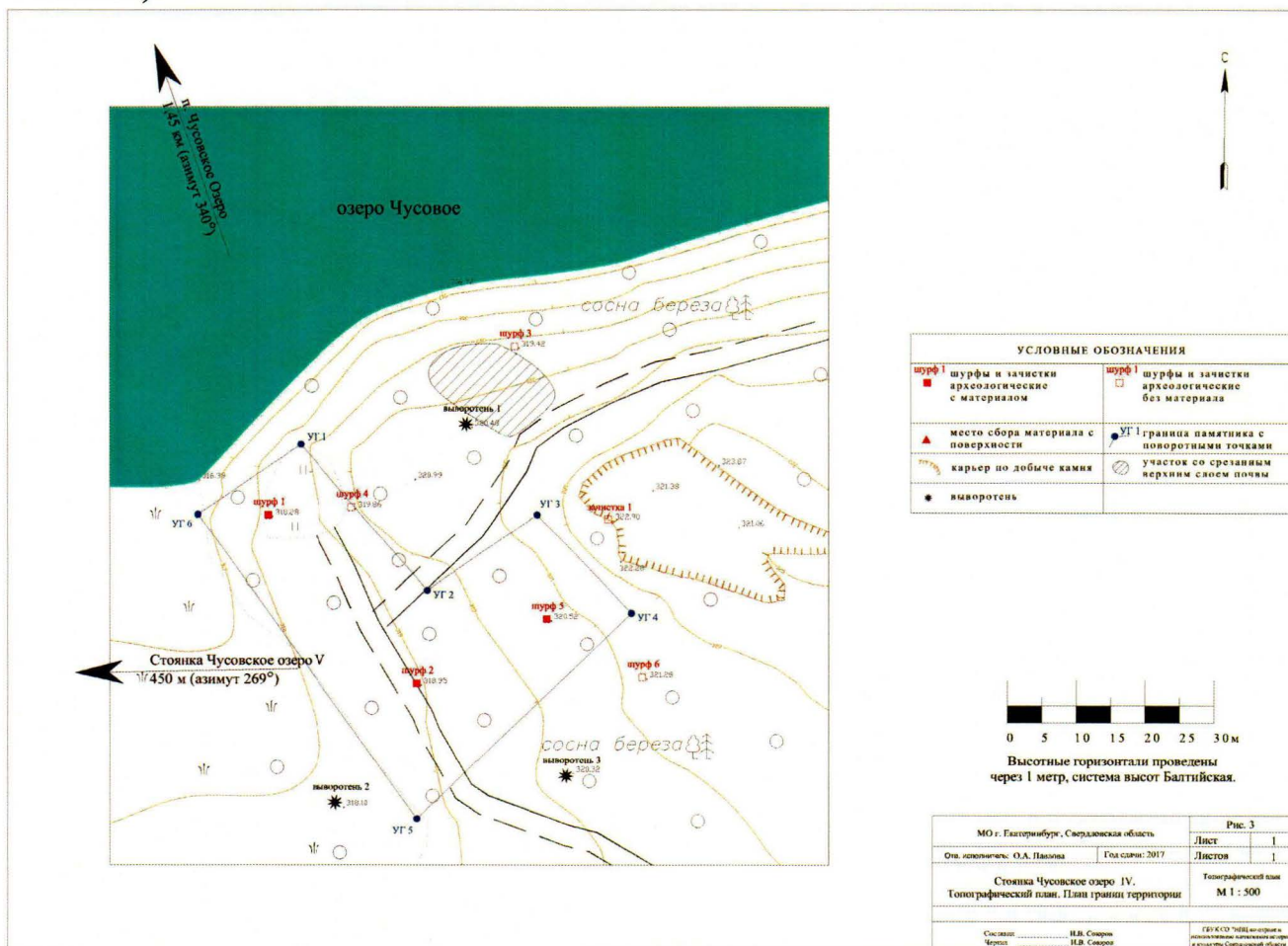
6. Особый режим использования земельного участка, в границах которого располагается Объект, предусматривает возможность проведения археологических полевых работ в порядке, установленном Федеральным законом от 25 июня 2002 года № 73-ФЗ «Об объектах культурного наследия (памятниках истории и культуры) народов Российской Федерации», земляных, строительных, мелиоративных, хозяйственных работ, указанных в статье 30 данного Федерального закона работ по использованию лесов и иных работ при условии обеспечения сохранности Объекта, а также обеспечения доступа граждан к Объекту.

УТВЕРЖДЕНЫ
приказом Управления государственной
охраны объектов культурного наследия
Свердловской области
от 19.09.2018 № 362

ГРАНИЦЫ ТЕРРИТОРИИ
объекта культурного наследия федерального значения
«Ст. Чусовское озеро IV», расположенного по адресу (местонахождение):
г. Екатеринбург, юго-восточный берег озера Чусовское,
и режим использования данной территории

Глава 1. Карта (схема) и координаты поворотных точек границ территории
объекта культурного наследия федерального значения
«Ст. Чусовское озеро IV», расположенного по адресу (местонахождение):
г. Екатеринбург, юго-восточный берег озера Чусовское

1. Карта (схема) границ территории объекта культурного наследия федерального значения «Ст. Чусовское озеро IV», расположенного по адресу (местонахождение): г. Екатеринбург, юго-восточный берег озера Чусовское (далее – Объект):



2. Координаты поворотных точек во Всемирной геодезической системе координат (далее – WGS-84) и местной системе координат Свердловской области (далее – МСК-66) определены геодезическим методом и приведены в таблице, погрешность определения координат составляет 0,01 метра.

Таблица

Номер поворотной точки	WGS-84		МСК-66	
	Северной широты	Восточной долготы	координата X	координата Y
1	56°44'35,66``	60°18'11,02``	380357.034	1515569.941
2	56°44'34,896``	60°18'11,92``	380333.475	1515585.432
3	56°44'35,15``	60°18'12,91``	380341.377	1515602.124
4	56°44'34,61``	60°18'13,59``	380324.717	1515613.744
5	56°44'33,81``	60°18'11,49``	380299.839	1515578.141
6	56°44'35,43``	60°18'9,99``	380349.855	1515552.460

Площадь территории Объекта – 1513,27 кв. м.

Глава 2. Режим использования территории Объекта

3. Территория Объекта относится к землям историко-культурного назначения.

4. На территории Объекта разрешается ведение хозяйственной деятельности, не противоречащей требованиям обеспечения сохранности Объекта и позволяющей обеспечить функционирование Объекта в современных условиях.

5. На территории Объекта запрещается:

1) строительство объектов капитального строительства и увеличение объемно-пространственных характеристик существующих объектов капитального строительства;

2) проведение земляных, строительных, мелиоративных и иных работ, за исключением работ по сохранению Объекта или его отдельных элементов, сохранению историко-градостроительной или природной среды Объекта, а также работ, определенных особым режимом использования земельного участка, в границах которого располагается Объект.

6. Особый режим использования земельного участка, в границах которого располагается Объект, предусматривает возможность проведения археологических полевых работ в порядке, установленном Федеральным законом от 25 июня 2002 года № 73-ФЗ «Об объектах культурного наследия (памятниках истории и культуры) народов Российской Федерации», земляных, строительных, мелиоративных, хозяйственных работ, указанных в статье 30 данного Федерального закона работ по использованию лесов и иных работ при условии обеспечения сохранности Объекта, а также обеспечения доступа граждан к Объекту.

УТВЕРЖДЕНЫ

приказом Управления государственной
охраны объектов культурного наследия
Свердловской области

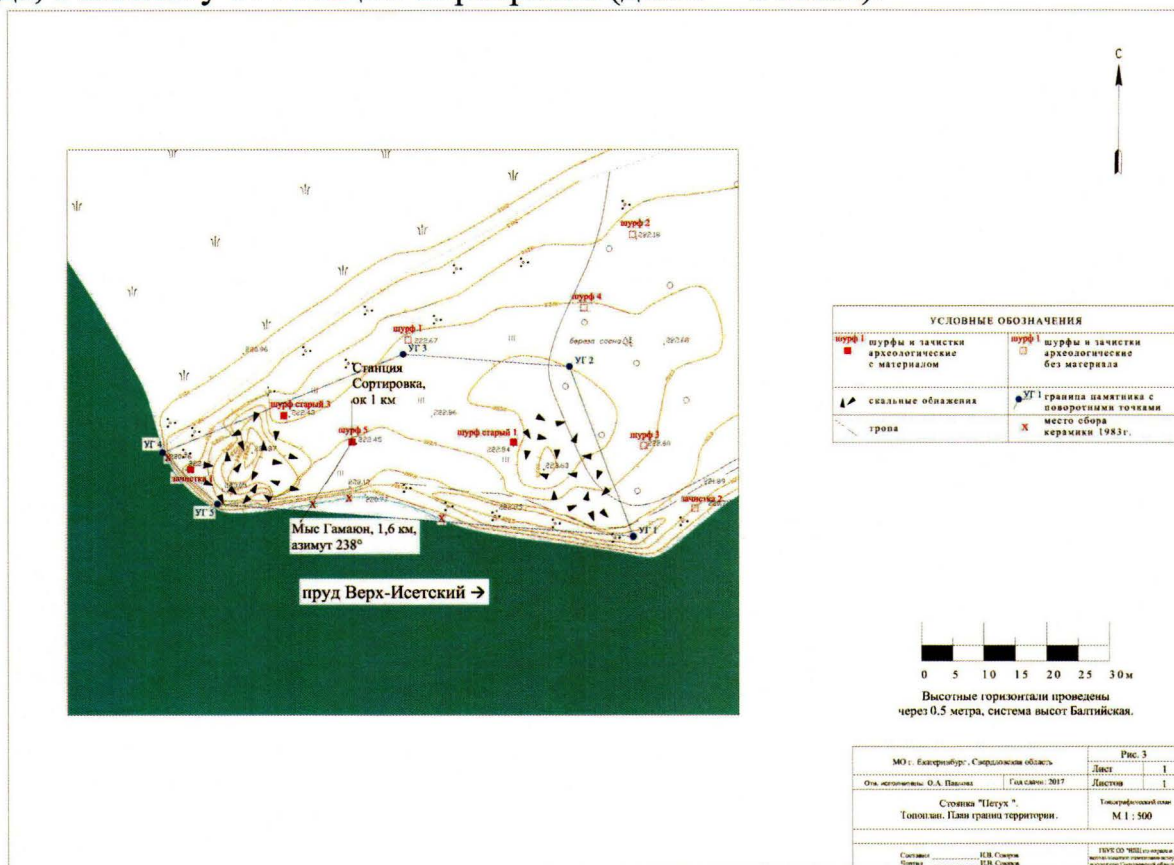
от 19.09.2018 № 362

ГРАНИЦЫ ТЕРРИТОРИИ

объекта культурного наследия федерального значения
«Стоянка на полуострове Петух», расположенного по адресу
(местонахождение): г. Екатеринбург, северный берег Верх-Исетского пруда,
1 км к югу от станции Сортировка, и режим использования данной
территории

Глава 1. Карта (схема) и координаты поворотных точек границ территории
объекта культурного наследия федерального значения
«Стоянка на полуострове Петух», расположенного по адресу
(местонахождение): г. Екатеринбург, северный берег Верх-Исетского пруда,
1 км к югу от станции Сортировка

1. Карта (схема) границ территории объекта культурного наследия
федерального значения «Стоянка на полуострове Петух», расположенного
по адресу (местонахождение): г. Екатеринбург, северный берег Верх-Исетского
пруда, 1 км к югу от станции Сортировка (далее – Объект):



2. Координаты поворотных точек во Всемирной геодезической системе координат (далее – WGS-84) и местной системе координат Свердловской области (далее – МСК-66) определены геодезическим методом и приведены в таблице, погрешность определения координат составляет 0,01 метра.

Таблица

Номер поворотной точки	WGS-84		МСК-66	
	Северной широты	Восточной долготы	координата X	координата Y
1	56°52'25.899``	60°27'53.385``	394950.67	1525380.38
2	56°52'26.781``	60°27'52.799``	394977.88	1525370.29
3	56052'26.89``	60027'51.39``	394981.091	1525346.401
4	56052'26.45``	60027'48.92``	394967.228	1525304.647
5	56052'26.08``	60027'49.48``	394955.840	1525314.201

Площадь территории Объекта – 1452,12 кв. м.

Глава 2. Режим использования территории Объекта

3. Территория Объекта относится к землям историко-культурного назначения.

4. На территории Объекта разрешается ведение хозяйственной деятельности, не противоречащей требованиям обеспечения сохранности Объекта и позволяющей обеспечить функционирование Объекта в современных условиях.

5. На территории Объекта запрещается:

1) строительство объектов капитального строительства и увеличение объемно-пространственных характеристик существующих объектов капитального строительства;

2) проведение земляных, строительных, мелиоративных и иных работ, за исключением работ по сохранению Объекта или его отдельных элементов, сохранению историко-градостроительной или природной среды Объекта, а также работ, определенных особым режимом использования земельного участка, в границах которого располагается Объект.

6. Особый режим использования земельного участка, в границах которого располагается Объект, предусматривает возможность проведения археологических полевых работ в порядке, установленном Федеральным законом от 25 июня 2002 года № 73-ФЗ «Об объектах культурного наследия (памятниках истории и культуры) народов Российской Федерации», земляных, строительных, мелиоративных, хозяйственных работ, указанных в статье 30 данного Федерального закона работ по использованию лесов и иных работ при условии обеспечения сохранности Объекта, а также обеспечения доступа граждан к Объекту.