



ПРАВИТЕЛЬСТВО СВЕРДЛОВСКОЙ ОБЛАСТИ
УПРАВЛЕНИЕ ГОСУДАРСТВЕННОЙ ОХРАНЫ ОБЪЕКТОВ КУЛЬТУРНОГО НАСЛЕДИЯ
СВЕРДЛОВСКОЙ ОБЛАСТИ

ПРИКАЗ

30.04.2020

№ 374

г. Екатеринбург

Об утверждении графического описания местоположения границ защитной зоны объекта культурного наследия регионального значения «Церковь Спасская», расположенного по адресу: Свердловская область, Верхотурский район, с. Красногорское, ул. Малышева, д. 5, с перечнем координат характерных точек этих границ в системе координат, установленной для ведения Единого государственного реестра недвижимости, и режима использования земель в границах данной защитной зоны

В соответствии с абзацем седьмым пункта 1 статьи 20.2 и статьей 34.1 Федерального закона от 25 июня 2002 года № 73-ФЗ «Об объектах культурного наследия (памятниках истории и культуры) народов Российской Федерации», Положением об Управлении государственной охраны объектов культурного наследия Свердловской области, утвержденным постановлением Правительства Свердловской области от 28.12.2015 № 1216-ПП «Об учреждении должностей государственной гражданской службы Свердловской области в Управлении государственной охраны объектов культурного наследия Свердловской области и утверждении Положения, предельного лимита штатной численности и фонда по должностным окладам в месяц Управления государственной охраны объектов культурного наследия Свердловской области», на основании письма государственного бюджетного учреждения культуры Свердловской области «Научно-производственный центр по охране и использованию памятников истории и культуры Свердловской области» от 26.12.2019 № 1579-14, в целях обеспечения сохранности объекта культурного наследия

ПРИКАЗЫВАЮ:

1. Утвердить графическое описание местоположения границ защитной зоны объекта культурного наследия регионального значения «Церковь Спасская», расположенного по адресу: Свердловская область, Верхотурский район, с. Красногорское, ул. Малышева, д. 5, с перечнем координат характерных точек этих границ в системе координат, установленной для ведения Единого государственного реестра недвижимости, и режим использования земель в границах данной защитной зоны (прилагаются).
2. Начальнику отдела государственной охраны объектов культурного

наследия Управления государственной охраны объектов культурного наследия Свердловской области Н.Н. Кулевой обеспечить размещение информации о графическом описании местоположения границ защитной зоны объекта культурного наследия с перечнем координат характерных точек этих границ в системе координат, установленной для ведения Единого государственного реестра недвижимости, и режиме использования земель в границах данной защитной зоны, утвержденных пунктом 1 настоящего приказа, в едином государственном реестре объектов культурного наследия (памятников истории и культуры) народов Российской Федерации и федеральной государственной системе территориального планирования, направление указанной информации в Администрацию городского округа Верхотурский для размещения в информационной системе обеспечения градостроительной деятельности, учета и отображения в документах территориального планирования, правилах землепользования и застройки, документации по планировке территории.

3. Возмещение убытков, причиненных в связи с утверждением защитной зоны объекта культурного наследия, указанного в пункте 1 настоящего приказа, осуществляется в соответствии с действующим законодательством.

4. Контроль за исполнением настоящего приказа возложить на Заместителя начальника Управления государственной охраны объектов культурного наследия Свердловской области А.А. Кульпину.

5. Настоящий приказ опубликовать на «Официальном интернет-портале правовой информации Свердловской области» (www.pravo.gov66.ru) и на официальном сайте Управления государственной охраны объектов культурного наследия Свердловской области в информационно-телекоммуникационной сети «Интернет» (www.okn.midural.ru).

Начальник Управления



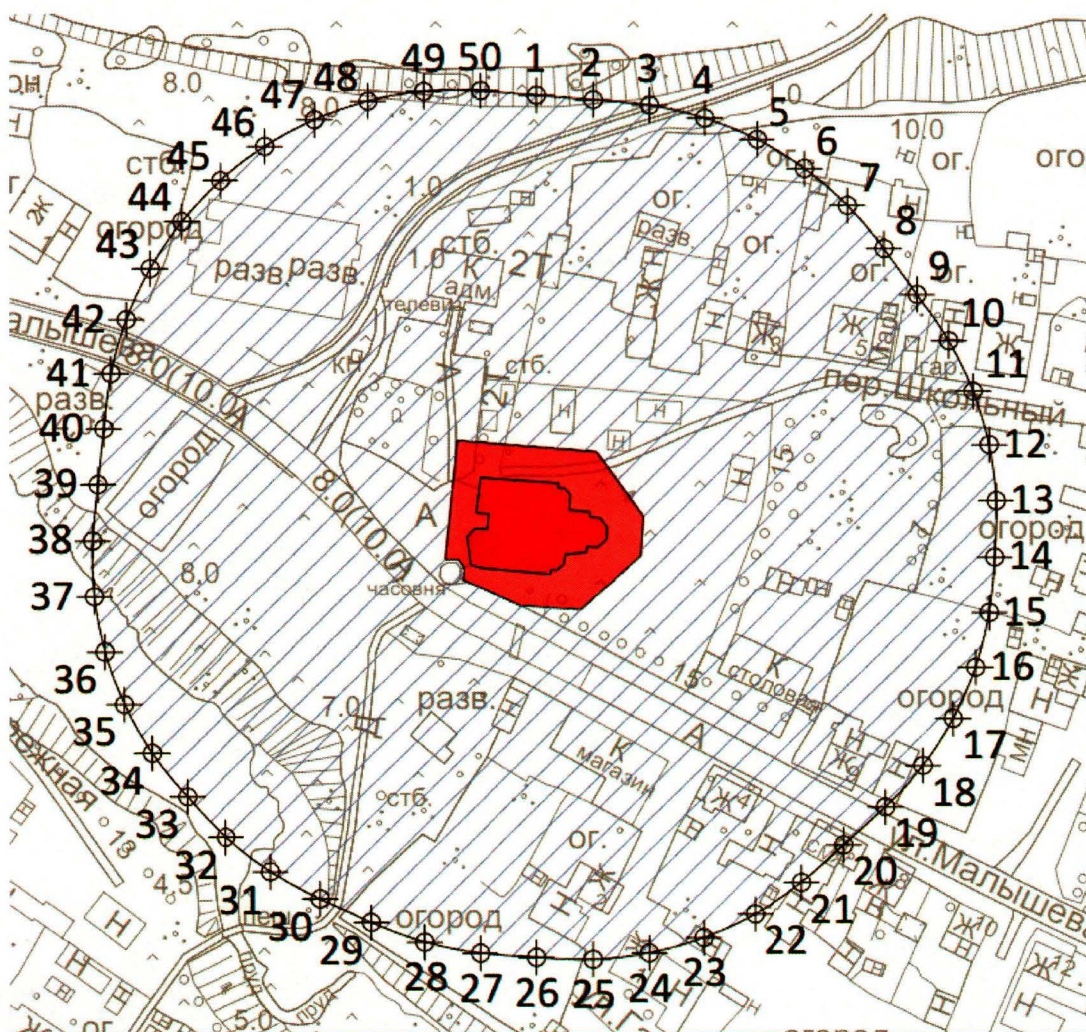
Е.Г. Рябинин

УТВЕРЖДЕНО


приказом Управления государственной
охраны объектов культурного наследия
Свердловской областиот 30.04.2020 № 374**ГРАФИЧЕСКОЕ ОПИСАНИЕ**

**местоположения границ защитной зоны объекта культурного наследия
регионального значения «Церковь Спасская», расположенного по адресу:
Свердловская область, Верхотурский район, с. Красногорское,
ул. Малышева, д. 5, с перечнем координат характерных точек этих границ
в системе координат, установленной для ведения Единого государственного
реестра недвижимости, и режим использования земель
в границах данной защитной зоны**


1. Карта (схема) границ защитной зоны объекта культурного наследия
регионального значения «Церковь Спасская», расположенного по адресу:
Свердловская область, Верхотурский район, с. Красногорское, ул. Малышева, д. 5
(далее – Объект):



Условные обозначения к карте (схеме) границ защитной зоны Объекта

 – Объект;

 – защитная зона Объекта;

 15  – поворотные (характерные) точки границ защитной зоны Объекта.

2. Координаты поворотных точек в местной системе координат Свердловской области (далее – МСК-66) определены картометрическим методом и приведены в таблице, погрешность определения координат составляет 0,25 метра.

Таблица

Номер поворотной точки	МСК-66	
	координата X	координата Y
1	2	3
1	610454.47	1564473.98
2	610453.16	1564489.96
3	610451.61	1564505.91
4	610447.96	1564521.49
5	610441.86	1564536.30
6	610433.48	1564549.94
7	610423.03	1564562.07
8	610410.78	1564572.37
9	610397.78	1564581.76
10	610384.51	1564590.72
11	610370.06	1564597.62
12	610354.69	1564602.12
13	610338.81	1564604.11
14	610322.80	1564603.66
15	610306.85	1564602.12
16	610291.32	1564598.25
17	610276.60	1564591.94
18	610263.08	1564583.36
19	610251.11	1564572.74
20	610240.26	1564560.94
21	610229.61	1564548.97
22	610220.65	1564535.70
23	610213.92	1564521.17
24	610209.60	1564505.75

1	2	3
25	610207.79	1564489.85
26	610208.37	1564473.84
27	610209.58	1564457.86
28	610212.68	1564442.15
29	610218.25	1564427.14
30	610224.96	1564412.59
31	610232.62	1564398.53
32	610242.42	1564385.86
33	610254.08	1564374.89
34	610266.63	1564364.95
35	610280.60	1564357.14
36	610295.64	1564351.65
37	610311.37	1564348.64
38	610327.37	1564348.17
39	610343.33	1564349.69
40	610359.27	1564351.35
41	610375.15	1564353.40
42	610390.57	1564357.72
43	610405.10	1564364.45
44	610418.37	1564373.40
45	610430.04	1564384.36
46	610439.82	1564397.04
47	610447.44	1564411.12
48	610452.72	1564426.24
49	610455.52	1564442.00
50	610455.77	1564458.01

3. В границах защитной зоны Объекта запрещаются строительство объектов капитального строительства и их реконструкция, связанная с изменением их параметров (высоты, количества этажей, площади), за исключением строительства и реконструкции линейных объектов.