



ПРАВИТЕЛЬСТВО СВЕРДЛОВСКОЙ ОБЛАСТИ
УПРАВЛЕНИЕ ГОСУДАРСТВЕННОЙ ОХРАНЫ ОБЪЕКТОВ КУЛЬТУРНОГО НАСЛЕДИЯ
СВЕРДЛОВСКОЙ ОБЛАСТИ

ПРИКАЗ

30.04.2020

№ 376

г. Екатеринбург

Об утверждении графического описания местоположения границ защитной зоны объекта культурного наследия регионального значения «Церковь Святого Прокопия Устюжского», расположенного по адресу: Свердловская область, Верхотурский район, с. Прокопьевская Салда, ул. Сенянского, д. 40 «В», с перечнем координат характерных точек этих границ в системе координат, установленной для ведения Единого государственного реестра недвижимости, и режима использования земель в границах данной защитной зоны

В соответствии с абзацем седьмым пункта 1 статьи 20.2 и статьей 34.1 Федерального закона от 25 июня 2002 года № 73-ФЗ «Об объектах культурного наследия (памятниках истории и культуры) народов Российской Федерации», Положением об Управлении государственной охраны объектов культурного наследия Свердловской области, утвержденным постановлением Правительства Свердловской области от 28.12.2015 № 1216-ПП «Об учреждении должностей государственной гражданской службы Свердловской области в Управлении государственной охраны объектов культурного наследия Свердловской области и утверждении Положения, предельного лимита штатной численности и фонда по должностным окладам в месяц Управления государственной охраны объектов культурного наследия Свердловской области», на основании письма государственного бюджетного учреждения культуры Свердловской области «Научно-производственный центр по охране и использованию памятников истории и культуры Свердловской области» от 26.12.2019 № 1579-14, в целях обеспечения сохранности объекта культурного наследия

ПРИКАЗЫВАЮ:

1. Утвердить графическое описание местоположения границ защитной зоны объекта культурного наследия регионального значения «Церковь Святого Прокопия Устюжского», расположенного по адресу: Свердловская область, Верхотурский район, с. Прокопьевская Салда, ул. Сенянского, д. 40 «В», с перечнем координат характерных точек этих границ в системе координат, установленной для ведения Единого государственного реестра недвижимости, и режим использования земель в границах данной защитной зоны (прилагаются).

2. Начальнику отдела государственной охраны объектов культурного наследия Управления государственной охраны объектов культурного наследия Свердловской области Н.Н. Кулевой обеспечить размещение информации о графическом описании местоположения границ защитной зоны объекта культурного наследия с перечнем координат характерных точек этих границ в системе координат, установленной для ведения Единого государственного реестра недвижимости, и режиме использования земель в границах данной защитной зоны, утвержденных пунктом 1 настоящего приказа, в едином государственном реестре объектов культурного наследия (памятников истории и культуры) народов Российской Федерации и федеральной государственной системе территориального планирования, направление указанной информации в Администрацию городского округа Верхотурский для размещения в информационной системе обеспечения градостроительной деятельности, учета и отображения в документах территориального планирования, правилах землепользования и застройки, документации по планировке территории.

3. Возмещение убытков, причиненных в связи с утверждением защитной зоны объекта культурного наследия, указанного в пункте 1 настоящего приказа, осуществляется в соответствии с действующим законодательством.

4. Контроль за исполнением настоящего приказа возложить на Заместителя начальника Управления государственной охраны объектов культурного наследия Свердловской области А.А. Кульпину.

5. Настоящий приказ опубликовать на «Официальном интернет-портале правовой информации Свердловской области» (www.pravo.gov66.ru) и на официальном сайте Управления государственной охраны объектов культурного наследия Свердловской области в информационно-телекоммуникационной сети «Интернет» (www.okn.midural.ru).

Начальник Управления



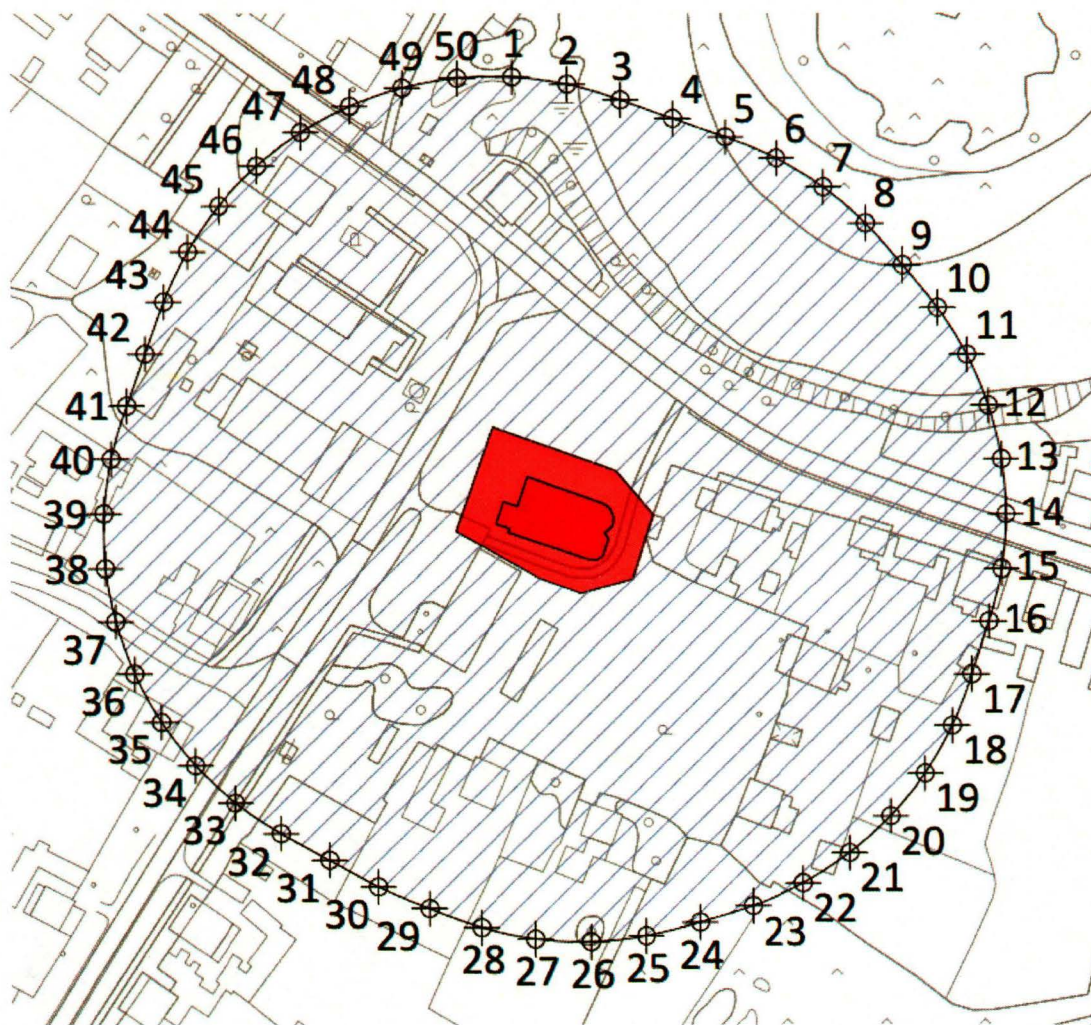
Е.Г. Рябинин

УТВЕРЖДЕНО
приказом Управления государственной
охраны объектов культурного наследия
Свердловской области
от 30.04.2020 № 376


ГРАФИЧЕСКОЕ ОПИСАНИЕ

местоположения границ защитной зоны объекта культурного наследия
регионального значения «Церковь Святого Прокопия Устюжского»,
расположенного по адресу: Свердловская область, Верхотурский район,
с. Прокопьевская Салда, ул. Сенянского, д. 40 «В», с перечнем координат
характерных точек этих границ в системе координат, установленной для
ведения Единого государственного реестра недвижимости, и режим
использования земель в границах данной защитной зоны


1. Карта (схема) границ защитной зоны объекта культурного наследия
регионального значения «Церковь Святого Прокопия Устюжского»,
расположенного по адресу: Свердловская область, Верхотурский район,
с. Прокопьевская Салда, ул. Сенянского, д. 40 «В» (далее – Объект):



Условные обозначения к карте (схеме) границ защитной зоны Объекта

 – Объект;

 – защитная зона Объекта;

 15  – поворотные (характерные) точки границ защитной зоны Объекта.

2. Координаты поворотных точек в местной системе координат Свердловской области (далее – МСК-66) определены картометрическим методом и приведены в таблице, погрешность определения координат составляет 0,25 метра.

Таблица

Номер поворотной точки	МСК-66	
	координата X	координата Y
1	2	3
1	599378.71	1560415.74
2	599376.59	1560431.34
3	599372.08	1560446.42
4	599366.78	1560461.26
5	599361.47	1560476.10
6	599355.39	1560490.62
7	599347.14	1560504.03
8	599336.89	1560515.98
9	599325.08	1560526.41
10	599312.91	1560536.41
11	599299.52	1560544.68
12	599284.99	1560550.75
13	599269.69	1560554.46
14	599254.00	1560555.72
15	599238.30	1560554.51
16	599222.99	1560550.85
17	599207.99	1560546.03
18	599193.26	1560540.47
19	599179.56	1560532.72
20	599167.24	1560522.92
21	599156.61	1560511.30
22	599147.94	1560498.16
23	599141.44	1560483.83
24	599136.80	1560468.77

1	2	3
25	599132.84	1560453.53
26	599131.18	1560437.87
27	599132.00	1560422.15
28	599135.27	1560406.75
29	599140.72	1560391.97
30	599146.95	1560377.51
31	599154.57	1560363.72
32	599162.26	1560349.96
33	599171.14	1560336.96
34	599181.94	1560325.51
35	599194.41	1560315.90
36	599208.23	1560308.36
37	599223.06	1560303.09
38	599238.54	1560300.21
39	599254.28	1560299.79
40	599269.88	1560301.85
41	599284.99	1560306.28
42	599299.87	1560311.49
43	599314.73	1560316.73
44	599328.93	1560323.51
45	599341.90	1560332.44
46	599353.30	1560343.30
47	599362.86	1560355.80
48	599370.34	1560369.66
49	599375.55	1560384.51
50	599378.36	1560400.00

3. В границах защитной зоны Объекта запрещаются строительство объектов капитального строительства и их реконструкция, связанная с изменением их параметров (высоты, количества этажей, площади), за исключением строительства и реконструкции линейных объектов.