



ПРАВИТЕЛЬСТВО СВЕРДЛОВСКОЙ ОБЛАСТИ
УПРАВЛЕНИЕ ГОСУДАРСТВЕННОЙ ОХРАНЫ ОБЪЕКТОВ КУЛЬТУРНОГО НАСЛЕДИЯ
СВЕРДЛОВСКОЙ ОБЛАСТИ

ПРИКАЗ

30.04.2020

№ 377

г. Екатеринбург

Об утверждении графического описания местоположения границ защитной зоны объекта культурного наследия регионального значения «Церковь», расположенного по адресу: Свердловская область, Верхотурский район, с. Усть-Салда, ул. Центральная, д. 15, с перечнем координат характерных точек этих границ в системе координат, установленной для ведения Единого государственного реестра недвижимости, и режима использования земель в границах данной защитной зоны

В соответствии с абзацем седьмым пункта 1 статьи 20.2 и статьей 34.1 Федерального закона от 25 июня 2002 года № 73-ФЗ «Об объектах культурного наследия (памятниках истории и культуры) народов Российской Федерации», Положением об Управлении государственной охраны объектов культурного наследия Свердловской области, утвержденным постановлением Правительства Свердловской области от 28.12.2015 № 1216-ПП «Об учреждении должностей государственной гражданской службы Свердловской области в Управлении государственной охраны объектов культурного наследия Свердловской области и утверждении Положения, предельного лимита штатной численности и фонда по должностным окладам в месяц Управления государственной охраны объектов культурного наследия Свердловской области», на основании письма государственного бюджетного учреждения культуры Свердловской области «Научно-производственный центр по охране и использованию памятников истории и культуры Свердловской области» от 26.12.2019 № 1579-14, в целях обеспечения сохранности объекта культурного наследия

ПРИКАЗЫВАЮ:

1. Утвердить графическое описание местоположения границ защитной зоны объекта культурного наследия регионального значения «Церковь», расположенного по адресу: Свердловская область, Верхотурский район, с. Усть-Салда, ул. Центральная, д. 15, с перечнем координат характерных точек этих границ в системе координат, установленной для ведения Единого государственного реестра недвижимости, и режим использования земель в границах данной защитной зоны (прилагаются).
2. Начальнику отдела государственной охраны объектов культурного

наследия Управления государственной охраны объектов культурного наследия Свердловской области Н.Н. Кулевой обеспечить размещение информации о графическом описании местоположения границ защитной зоны объекта культурного наследия с перечнем координат характерных точек этих границ в системе координат, установленной для ведения Единого государственного реестра недвижимости, и режиме использования земель в границах данной защитной зоны, утвержденных пунктом 1 настоящего приказа, в едином государственном реестре объектов культурного наследия (памятников истории и культуры) народов Российской Федерации и федеральной государственной системе территориального планирования, направление указанной информации в Администрацию городского округа Верхотурский для размещения в информационной системе обеспечения градостроительной деятельности, учета и отображения в документах территориального планирования, правилах землепользования и застройки, документации по планировке территории.

3. Возмещение убытков, причиненных в связи с утверждением защитной зоны объекта культурного наследия, указанного в пункте 1 настоящего приказа, осуществляется в соответствии с действующим законодательством.

4. Контроль за исполнением настоящего приказа возложить на Заместителя начальника Управления государственной охраны объектов культурного наследия Свердловской области А.А. Кульпину.

5. Настоящий приказ опубликовать на «Официальном интернет-портале правовой информации Свердловской области» (www.pravo.gov66.ru) и на официальном сайте Управления государственной охраны объектов культурного наследия Свердловской области в информационно-телекоммуникационной сети «Интернет» (www.okn.midural.ru).

Начальник Управления



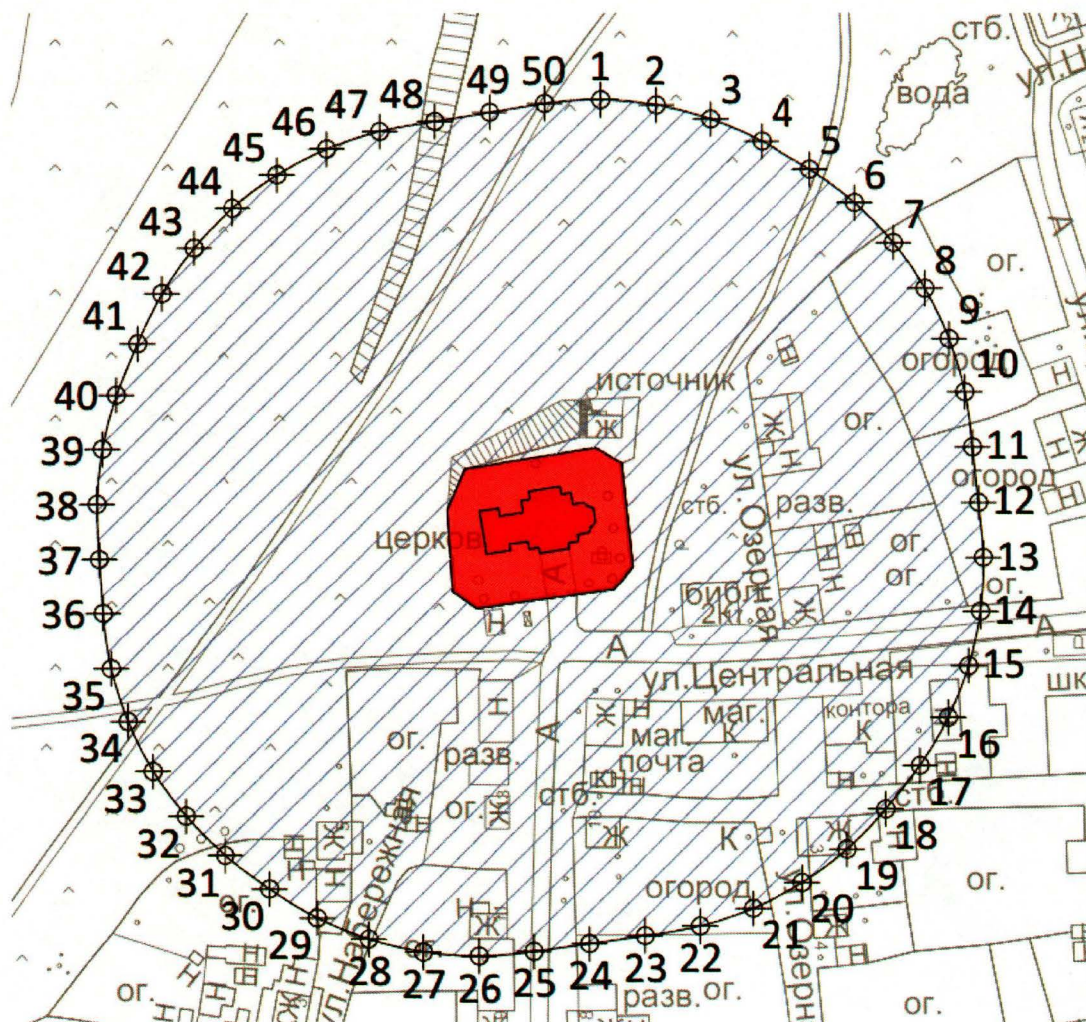
Е.Г. Рябинин

УТВЕРЖДЕНО
приказом Управления государственной
охраны объектов культурного наследия
Свердловской области
от 30.04.2020 № 377


ГРАФИЧЕСКОЕ ОПИСАНИЕ

местоположения границ защитной зоны объекта культурного наследия
регионального значения «Церковь», расположенного по адресу:
Свердловская область, Верхотурский район, с. Усть-Салда,
ул. Центральная, д. 15, с перечнем координат характерных точек этих границ
в системе координат, установленной для ведения Единого государственного
реестра недвижимости, и режим использования земель
в границах данной защитной зоны


1. Карта (схема) границ защитной зоны объекта культурного наследия
регионального значения «Церковь», расположенного по адресу: Свердловская
область, Верхотурский район, с. Усть-Салда, ул. Центральная, д. 15 (далее –
Объект):



Условные обозначения к карте (схеме) границ защитной зоны Объекта

 – Объект;

 – защитная зона Объекта;

 – поворотные (характерные) точки границ защитной зоны Объекта.

2. Координаты поворотных точек в местной системе координат Свердловской области (далее – МСК-66) определены картометрическим методом и приведены в таблице, погрешность определения координат составляет 0,25 метра.

Таблица

| Номер поворотной точки | МСК-66 | |
|------------------------|--------------|--------------|
| | координата X | координата Y |
| 1 | 2 | 3 |
| 1 | 608933.00 | 1575290.88 |
| 2 | 608931.50 | 1575306.76 |
| 3 | 608927.49 | 1575322.20 |
| 4 | 608921.07 | 1575336.81 |
| 5 | 608912.94 | 1575350.55 |
| 6 | 608903.33 | 1575363.29 |
| 7 | 608891.83 | 1575374.34 |
| 8 | 608878.71 | 1575383.41 |
| 9 | 608864.31 | 1575390.29 |
| 10 | 608849.00 | 1575394.79 |
| 11 | 608833.19 | 1575396.98 |
| 12 | 608817.32 | 1575398.68 |
| 13 | 608801.41 | 1575400.06 |
| 14 | 608785.48 | 1575399.22 |
| 15 | 608769.89 | 1575395.85 |
| 16 | 608755.03 | 1575390.04 |
| 17 | 608741.28 | 1575381.95 |
| 18 | 608728.66 | 1575372.16 |
| 19 | 608717.15 | 1575361.12 |
| 20 | 608707.53 | 1575348.39 |
| 21 | 608700.07 | 1575334.29 |
| 22 | 608694.94 | 1575319.19 |
| 23 | 608692.14 | 1575303.47 |
| 24 | 608689.89 | 1575287.66 |

| 1 | 2 | 3 |
|----|-----------|------------|
| 25 | 608687.65 | 1575271.85 |
| 26 | 608686.31 | 1575255.95 |
| 27 | 608687.49 | 1575240.04 |
| 28 | 608691.18 | 1575224.52 |
| 29 | 608697.30 | 1575209.79 |
| 30 | 608705.68 | 1575196.21 |
| 31 | 608715.31 | 1575183.48 |
| 32 | 608726.62 | 1575172.23 |
| 33 | 608739.58 | 1575162.92 |
| 34 | 608753.85 | 1575155.79 |
| 35 | 608769.07 | 1575151.02 |
| 36 | 608784.86 | 1575148.73 |
| 37 | 608800.80 | 1575147.71 |
| 38 | 608816.75 | 1575147.01 |
| 39 | 608832.63 | 1575148.54 |
| 40 | 608848.06 | 1575152.56 |
| 41 | 608862.84 | 1575158.62 |
| 42 | 608877.19 | 1575165.58 |
| 43 | 608890.30 | 1575174.68 |
| 44 | 608901.79 | 1575185.75 |
| 45 | 608911.37 | 1575198.50 |
| 46 | 608918.80 | 1575212.62 |
| 47 | 608923.89 | 1575227.74 |
| 48 | 608926.81 | 1575243.44 |
| 49 | 608929.40 | 1575259.20 |
| 50 | 608931.96 | 1575274.96 |

3. В границах защитной зоны Объекта запрещаются строительство объектов капитального строительства и их реконструкция, связанная с изменением их параметров (высоты, количества этажей, площади), за исключением строительства и реконструкции линейных объектов.