



ПРАВИТЕЛЬСТВО СВЕРДЛОВСКОЙ ОБЛАСТИ  
УПРАВЛЕНИЕ ГОСУДАРСТВЕННОЙ ОХРАНЫ ОБЪЕКТОВ КУЛЬТУРНОГО НАСЛЕДИЯ  
СВЕРДЛОВСКОЙ ОБЛАСТИ

**ПРИКАЗ**

30.04.2020

№ 384

г. Екатеринбург

**Об установлении зон охраны объекта культурного наследия регионального значения «Дом культуры им. А.М. Горького», расположенного по адресу: Свердловская область, г. Екатеринбург, ул. Первомайская, д. 24, и утверждении требований к градостроительным регламентам в границах данных зон**

В соответствии с Федеральным законом от 25 июня 2002 года № 73-ФЗ «Об объектах культурного наследия (памятниках истории и культуры) народов Российской Федерации», постановлением Правительства Российской Федерации от 12.09.2015 № 972 «Об утверждении Положения о зонах охраны объектов культурного наследия (памятников истории и культуры) народов Российской Федерации и о признании утратившими силу отдельных положений нормативных правовых актов Правительства Российской Федерации», статьей 20 Закона Свердловской области от 21 июня 2004 года № 12-ОЗ «О государственной охране объектов культурного наследия (памятников истории и культуры) в Свердловской области», на основании акта государственной историко-культурной экспертизы проекта зон охраны объекта культурного наследия регионального значения «Дом культуры им. А.М. Горького», расположенного по адресу: Россия, Свердловская область, г. Екатеринбург, ул. Первомайская, д. 24, от 15.12.2019, в целях обеспечения сохранности объекта культурного наследия регионального значения

**ПРИКАЗЫВАЮ:**

1. Установить зоны охраны объекта культурного наследия регионального значения «Дом культуры им. А.М. Горького», расположенного по адресу: Свердловская область, г. Екатеринбург, ул. Первомайская, д. 24 (приложение № 1).
2. Утвердить требования к градостроительным регламентам в границах зон охраны объекта культурного наследия регионального значения «Дом культуры им. А.М. Горького», расположенного по адресу: Свердловская область, г. Екатеринбург, ул. Первомайская, д. 24 (приложение № 2).
3. Начальнику отдела государственной охраны объектов культурного наследия Управления государственной охраны объектов культурного наследия Свердловской области Н.Н. Кулевой обеспечить:
  - 1) размещение информации об установленных зонах охраны объекта культурного наследия в федеральной государственной информационной системе

территориального планирования и едином государственном реестре объектов культурного наследия (памятников истории и культуры) народов Российской Федерации;

2) направление сведений о наличии зон охраны объекта культурного наследия в орган, осуществляющий деятельность по ведению государственного кадастра недвижимости;

3) направление копии настоящего приказа в течение 7 дней с даты вступления его в силу в Администрацию г. Екатеринбурга.

4. Возмещение убытков, причиненных в связи с установлением зон охраны объекта культурного наследия, осуществляется в соответствии с действующим законодательством.

5. Контроль за исполнением настоящего приказа возложить на Заместителя начальника Управления государственной охраны объектов культурного наследия Свердловской области А.А. Кульпину.

6. Настоящий приказ опубликовать на «Официальном интернет-портале правовой информации Свердловской области» ([www.pravo.gov66.ru](http://www.pravo.gov66.ru)) и на официальном сайте Управления государственной охраны объектов культурного наследия Свердловской области в информационно-телекоммуникационной сети «Интернет» ([www.okn.midural.ru](http://www.okn.midural.ru)).

Начальник Управления



Е.Г. Рябинин

Приложение № 1  
к приказу Управления государственной  
охраны объектов культурного наследия  
Свердловской области  
от 30.04.2020 № 384

## **ЗОНЫ ОХРАНЫ**

**объекта культурного наследия регионального значения «Дом культуры им. А.М. Горького», расположенного по адресу: Свердловская область, г. Екатеринбург, ул. Первомайская, д. 24**

### **Глава 1. Общие положения**

1. Объект культурного наследия регионального значения «Дом культуры им. А.М. Горького», расположенный по адресу: Свердловская область, г. Екатеринбург, ул. Первомайская, д. 24 (далее – объект культурного наследия), находится под государственной охраной в соответствии с постановлением Правительства Свердловской области от 29.10.2007 № 1056-ПП «О внесении изменений в описание объектов культурного наследия регионального (областного) значения, расположенных в городе Екатеринбурге» и решением Исполнительного комитета Свердловского областного Совета народных депутатов от 18.02.1991 № 75 «О взятии под государственную охрану памятников истории и культуры Свердловской области».

2. Зоны охраны объекта культурного наследия определены в соответствии с проектом (шифр 11.17.18-ПЗО), разработанным государственным бюджетным учреждением культуры Свердловской области «Научно-производственный центр по охране и использованию памятников истории и культуры Свердловской области» в 2018 году.

3. Для объекта культурного наследия устанавливается следующий состав зон охраны: зона регулирования застройки и хозяйственной деятельности объекта культурного наследия с выделением следующих подзон: зона регулирования застройки и хозяйственной деятельности объекта культурного наследия 1 (далее – ЗРЗ-1) и зона регулирования застройки и хозяйственной деятельности объекта культурного наследия 2 (далее – ЗРЗ-2).

Установление охранной зоны и зоны охраняемого природного ландшафта в отношении объекта культурного наследия не предусматривается.

### **Глава 2. Описание зон регулирования застройки и хозяйственной деятельности объекта культурного наследия**

4. Координаты поворотных точек ЗРЗ-1 в местной системе координат Свердловской области (далее – МСК-66) определены картометрическим методом и приведены в таблице 1, погрешность определения координат составляет 0,25 метра.



Таблица 1

Номер поворотной точки	МСК-66	
	координата X	координата Y
1	391493,463	1534420,051
2	391501,736	1534464,262
10	391504,043	1534479,426
11	391507,823	1534498,049
12	391513,056	1534521,714
13	391533,186	1534533,133
14	391530,128	1534514,497
15	391526,512	1534495,141
16	391515,010	1534434,128
17	391503,756	1534371,008
18	391490,723	1534302,162
19	391482,642	1534345,285
20	391486,225	1534364,520
21	391485,666	1534378,386

5. Координаты поворотных точек ЗРЗ-2 в МСК-66 определены картометрическим методом и приведены в таблице 2, погрешность определения координат составляет 0,25 метра.

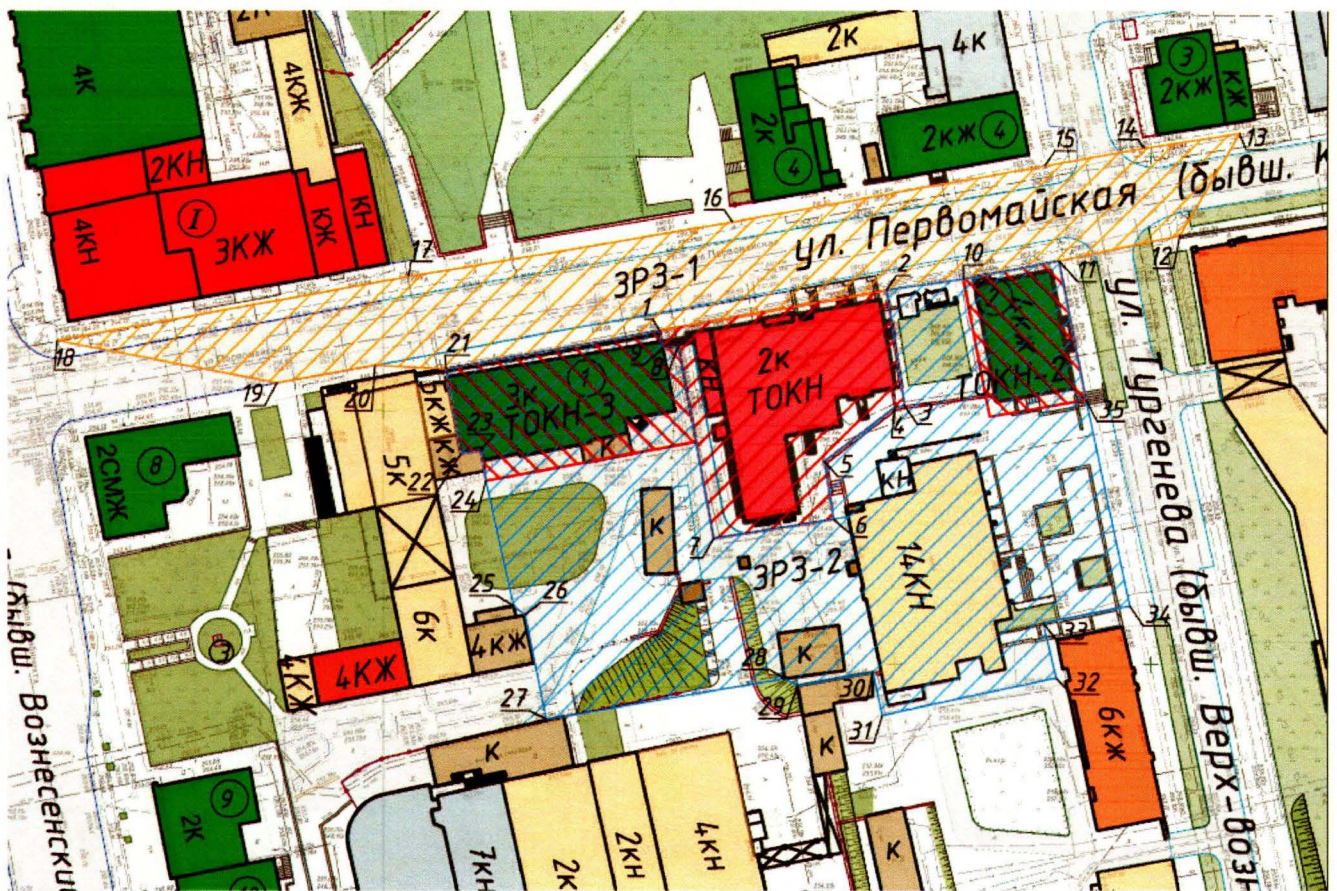
Таблица 2

Номер поворотной точки	МСК-66	
	координата X	координата Y
1	2	3
1	391493,463	1534420,051
21	391485,666	1534378,386
22	391468,948	1534381,453
23	391469,688	1534385,368
24	391463,740	1534386,401
25	391438,988	1534392,011
26	391437,178	1534394,220
27	391416,713	1534398,495
28	391424,959	1534445,030
29	391423,615	1534447,564
30	391426,350	1534462,265
31	391417,922	1534464,100
32	391425,491	1534498,130
33	391436,348	1534495,566
34	391439,907	1534512,458






1	2	3
35	391480,509	1534503,550
11	391507,823	1534498,049
10	391504,043	1534479,426
2	391501,736	1534464,262
3	391479,041	1534468,196
4	391478,743	1534466,084
5	391467,988	1534452,469
6	391456,634	1534454,336
7	391452,650	1534430,960
8	391490,446	1534423,808
9	391489,948	1534420,765

### Глава 3. Графическое описание зон охраны объекта культурного наследия



Условные обозначения:

-  – объект культурного наследия;
-  – территория объекта культурного наследия;
-  – ЗРЗ-1;



– ЗРЗ-2;



– поворотные точки.



Приложение № 2  
к приказу Управления государственной  
охраны объектов культурного наследия  
Свердловской области  
от 30.04.2020 № 384

## **ТРЕБОВАНИЯ**

**к градостроительным регламентам в границах зон охраны объекта культурного наследия регионального значения «Дом культуры им. А.М. Горького», расположенного по адресу: Свердловская область, г. Екатеринбург, ул. Первомайская, д. 24**

### **Глава 1. Общие положения**

1. Требования к градостроительным регламентам в границах зон охраны объекта культурного наследия регионального значения «Дом культуры им. А.М. Горького», расположенного по адресу: Свердловская область, г. Екатеринбург, ул. Первомайская, д. 24 (далее – объект культурного наследия), определены в соответствии с проектом (шифр 11.17.18-ПЗО), разработанным государственным бюджетным учреждением культуры Свердловской области «Научно-производственный центр по охране и использованию памятников истории и культуры Свердловской области» в 2018 году.

2. Настоящие требования к градостроительным регламентам в границах зон охраны объекта культурного наследия утверждаются для следующих зон охраны: зона регулирования застройки и хозяйственной деятельности объекта культурного наследия с выделением следующих подзон: зона регулирования застройки и хозяйственной деятельности объекта культурного наследия 1 (далее – ЗРЗ-1) и зона регулирования застройки и хозяйственной деятельности объекта культурного наследия 2 (далее – ЗРЗ-2).

### **Глава 2. Требования к градостроительным регламентам в границах зон охраны объекта культурного наследия**

3. В границах ЗРЗ-1 разрешается:

1) строительство и реконструкция объектов капитального строительства с соблюдением следующих требований:

в подземной части сооружений транспортной и инженерной инфраструктур, по согласованию с уполномоченным исполнительным органом государственной власти Свердловской области в сфере государственной охраны объектов культурного наследия и в соответствии с нормами и требованиями статьи 36 Федерального закона от 25 июня 2002 года № 73-ФЗ «Об объектах культурного наследия (памятниках истории и культуры) народов Российской Федерации»;



в наземной части отдельно стоящих объектов, необходимых для обслуживания подземных сооружений, высотой не более 1,5 метра от линейных объектов (автомобильных дорог);

2) проведение мероприятий, направленных на обеспечение пожарной и экологической безопасности;

3) организация пешеходных и велосипедных дорожек;

4) благоустройство территории с использованием в покрытии пешеходных площадок, тротуаров традиционных (камень, гранит, гравийная смесь) или имитирующих натуральные материалы;

5) восстановление вдоль улиц аллеиных посадок деревьев с компактной кроной, не препятствующих визуальному восприятию объекта культурного наследия;

6) посадка кустарников, не препятствующих визуальному восприятию объекта культурного наследия;

7) разбивка газонов, цветников;

8) ремонт и реконструкция существующих объектов инженерной инфраструктуры;

9) прокладка подземных инженерных коммуникаций с последующим восстановлением нарушенных участков благоустройства;

10) размещение вдоль проезжей части парковок с учетным количеством мест согласно строительным нормам и правилам, государственным стандартам и действующему законодательству Российской Федерации.

4. В границах ЗРЗ-1 запрещается:

1) размещение объектов, являющихся источниками повышенной пожаро- и взрывоопасности;

2) строительство, ремонт и реконструкция существующей наземной транспортной инфраструктуры с повышением высотных отметок относительно объекта культурного наследия;

3) строительство подземных сооружений транспортной и инженерной инфраструктуры без специализированных исследований и заключения об отсутствии негативного воздействия этих сооружений на объект культурного наследия и окружающую застройку согласно строительным нормам и правилам, государственным стандартам и действующему законодательству Российской Федерации;

4) возведение наземных транспортных многоуровневых развязок, мостов, эстакад, подвесных дорог, монорельсов, наземных линий метрополитена, а также надземных пешеходных переходов в виде отдельных сооружений и других сооружений для осуществления транспортных коммуникаций в наземной части, являющихся источником динамических нагрузок на объект культурного наследия;

5) установка уличных ограждений, столбов уличного освещения, малых архитектурных форм, не отвечающих характеристикам элементов исторической среды и требованиям обеспечения визуальной доступности объекта культурного наследия;

6) установка отдельно стоящих средств наружной рекламы;

7) прокладка инженерных коммуникаций наземным и надземным способами;



8) динамическое воздействие на грунт в зоне влияния на объект культурного наследия.

5. В границах ЗРЗ-2 разрешается:

1) строительство и реконструкция объектов капитального строительства с соблюдением следующих требований:

ограничение по высоте не более 16 метров от отметок существующего уровня земли, при понижении высотных отметок рельефа ограничение по высоте рассчитывается от исходных высотных отметок; для существующих объектов капитального строительства, имеющих высотные параметры более 16 метров, допускается реконструкция с сохранением высотных параметров;

проведение капитального ремонта и реконструкции существующих объектов капитального строительства и их частей без увеличения объемно-пространственных характеристик с сохранением цветовых решений фасадов;

соблюдение архитектурного решения на момент строительства объекта культурного наследия или использование архитектурного решения, не нарушающего визуальное восприятие объекта культурного наследия;

в подземной части строительство сооружений транспортной и инженерной инфраструктур по согласованию с уполномоченным исполнительным органом государственной власти Свердловской области в сфере государственной охраны объектов культурного наследия и в соответствии с нормами и требованиями статьи 36 Федерального закона от 25 июня 2002 года № 73-ФЗ «Об объектах культурного наследия (памятниках истории и культуры) народов Российской Федерации»;

соответствие видам разрешенного строительства, установленным Правилами землепользования и застройки города Екатеринбурга для данной территории;

соответствие действующим строительным нормам, в том числе разрешенным специальными техническими условиями;

2) ремонт и реконструкция существующих объектов инженерной инфраструктуры;

3) прокладка подземных инженерных коммуникаций с последующим восстановлением нарушенных участков земли;

4) проведение мероприятий, направленных на обеспечение экологической безопасности;

5) снос (демонтаж) объектов капитального и некапитального строительства;

6) проведение работ по сохранению объекта культурного наследия, расположенного в границах данной зоны;

7) посадка деревьев, кустарников, не препятствующих визуальному восприятию объекта культурного наследия;

8) разбивка газонов, цветников;

9) установка по границам земельных участков и границам территории объекта культурного наследия несплошного, прозрачного ограждения, не препятствующего визуальному восприятию объекта культурного наследия.

6. В границах ЗРЗ-2 запрещается:

1) наземный и надземный способы прокладки инженерных коммуникаций;

2) установка ограждений, столбов уличного освещения, малых архитектурных форм, не отвечающих характеристикам элементов исторической среды и требованиям обеспечения визуальной доступности объекта культурного наследия;

3) установка ограждений, препятствующих визуальному восприятию объекта культурного наследия;

4) проведение земляных работ без соблюдения требований в сфере охраны объектов археологического наследия;

5) благоустройство территории с повышением высотных отметок земли относительно объекта культурного наследия;

6) строительство, капитальный ремонт и реконструкция существующей наземной транспортной инфраструктуры с повышением высотных отметок земли относительно объекта культурного наследия;

7) динамическое воздействие на грунт в зоне влияния на объект культурного наследия.