



ПРАВИТЕЛЬСТВО СВЕРДЛОВСКОЙ ОБЛАСТИ  
УПРАВЛЕНИЕ ГОСУДАРСТВЕННОЙ ОХРАНЫ ОБЪЕКТОВ КУЛЬТУРНОГО НАСЛЕДИЯ  
СВЕРДЛОВСКОЙ ОБЛАСТИ

**ПРИКАЗ**

29.05.2020

№ 518

г. Екатеринбург

**Об утверждении границ территории объекта культурного наследия  
регионального значения «Дом жилой», расположенного по адресу:  
Свердловская область, г. Каменск-Уральский, ул. Пионерская, д. 6,  
и режима использования данной территории**

В соответствии с Федеральным законом от 25 июня 2002 года № 73-ФЗ «Об объектах культурного наследия (памятниках истории и культуры) народов Российской Федерации», приказом Министерства культуры Российской Федерации от 04.06.2015 № 1745 «Об утверждении требований к составлению проектов границ территорий объектов культурного наследия», Положением об Управлении государственной охраны объектов культурного наследия Свердловской области, утвержденным постановлением Правительства Свердловской области от 28.12.2015 № 1216-ПП «Об учреждении должностей государственной гражданской службы Свердловской области в Управлении государственной охраны объектов культурного наследия Свердловской области и утверждении Положения, предельного лимита штатной численности и фонда по должностным окладам в месяц Управления государственной охраны объектов культурного наследия Свердловской области», приказом Управления государственной охраны объектов культурного наследия Свердловской области от 12.05.2020 № 426 «Об исполнении обязанностей Начальника Управления государственной охраны объектов культурного наследия Свердловской области», на основании научно-проектной документации «Проект границ территории объекта культурного наследия регионального значения «Дом жилой», по адресу: Свердловская обл., г. Каменск-Уральский, ул. Пионерская, д. 6» (шифр КУ-36-ТОКН-УЧ), разработанной обществом с ограниченной ответственностью «ТехноСтройКомплект» в 2019 году, в целях обеспечения сохранности объекта культурного наследия

**ПРИКАЗЫВАЮ:**

1. Утвердить границы территории объекта культурного наследия регионального значения «Дом жилой», расположенного по адресу: Свердловская область, г. Каменск-Уральский, ул. Пионерская, д. 6, и режим использования данной территории (прилагаются).

2. Начальнику отдела государственной охраны объектов культурного наследия Управления государственной охраны объектов культурного наследия Свердловской области Н.Н. Кулевой обеспечить размещение информации о границах территории объекта культурного наследия и режиме использования данной территории, утвержденных пунктом 1 настоящего приказа, в федеральной государственной информационной системе территориального планирования, а также направление ее в единый государственный реестр объектов культурного наследия (памятников истории и культуры) народов Российской Федерации и государственный кадастр недвижимости.

3. Контроль за исполнением настоящего приказа возложить на Заместителя начальника Управления государственной охраны объектов культурного наследия Свердловской области А.А. Кульпину.

4. Настоящий приказ опубликовать на «Официальном интернет-портале правовой информации Свердловской области» ([www.pravo.gov66.ru](http://www.pravo.gov66.ru)) и на официальном сайте Управления государственной охраны объектов культурного наследия Свердловской области в информационно-телекоммуникационной сети «Интернет» ([www.okn.midural.ru](http://www.okn.midural.ru)).

И.о. Начальника Управления



А.А. Кульпина

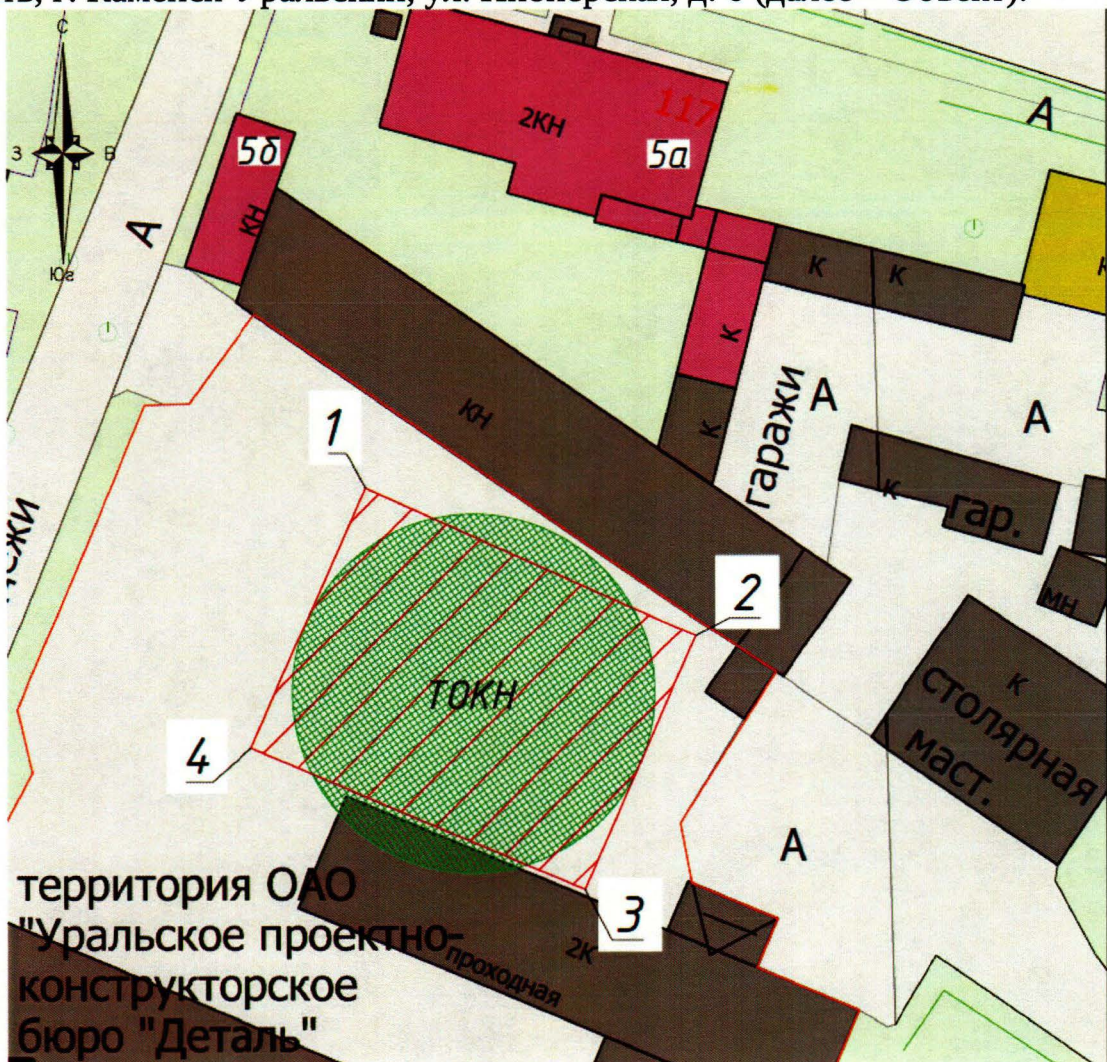
УТВЕРЖДЕНЫ  
 приказом Управления государственной  
 охраны объектов культурного наследия  
 Свердловской области  
 от 29.05.2020 № 518

### ГРАНИЦЫ ТЕРРИТОРИИ




объекта культурного наследия регионального значения «Дом жилой»,  
 расположенного по адресу: Свердловская область, г. Каменск-Уральский,  
 ул. Пионерская, д. 6, и режим использования данной территории

**Глава 1. Карта (схема) и координаты поворотных точек границ территории  
 объекта культурного наследия регионального значения «Дом жилой»,  
 расположенного по адресу: Свердловская область,  
 г. Каменск-Уральский, ул. Пионерская, д. 6**

1. Карта (схема) границ территории объекта культурного наследия  
 регионального значения «Дом жилой», расположенного по адресу: Свердловская  
 область, г. Каменск-Уральский, ул. Пионерская, д. 6 (далее – Объект):



## Условные обозначения к карте (схеме) границ территории Объекта

-  – предполагаемое местоположение Объекта;
-  – территория Объекта;
-  – поворотные (характерные) точки границ территории Объекта.

2. Координаты поворотных точек в местной системе координат Свердловской области (далее – МСК-66) определены аналитическим методом и приведены в таблице, погрешность определения координат составляет 0,1 метра.

Таблица

Номер поворотной точки	МСК-66	
	Координата X	Координата Y
1	345513,23	1613715,97
2	345497,00	1613751,71
3	345469,32	1613739,65
4	345484,74	1613703,55

**Глава 2. Режим использования территории Объекта**

3. Территория Объекта относится к землям историко-культурного назначения.

4. На территории Объекта разрешается:

- 1) проведение работ по сохранению Объекта, в том числе воссоздание Объекта;
- 2) прокладка, ремонт, реконструкция подземных инженерных коммуникаций для обеспечения функционирования Объекта в случае его воссоздания, с последующим восстановлением нарушенных участков поверхности земли;
- 3) размещение на территории Объекта информационных стендов, памятных знаков;
- 4) использование подземного пространства для современного функционирования Объекта в случае его воссоздания для современного функционирования Объекта.

5. На территории Объекта запрещается:

- 1) строительство объектов капитального строительства;
- 2) хозяйственная деятельность, ведущая к разрушению, искажению внешнего облика Объекта, нарушающая целостность Объекта и создающая угрозу его повреждения, разрушения или уничтожения;
- 3) проведение любых земляных работ без предварительного археологического обследования территории в соответствии с действующим законодательством;

4) прокладка наземных и воздушных инженерных коммуникаций, кроме временных, необходимых для проведения работ по сохранению Объекта;

5) установка рекламных конструкций, за исключением рекламных конструкций, разрешенных в соответствии с пунктом 3 статьи 35.1 Федерального закона от 25 июня 2002 года № 73-ФЗ «Об объектах культурного наследия (памятниках истории и культуры) народов Российской Федерации»;

6) создание разрушающих вибрационных нагрузок динамическим воздействием на грунты в зоне их взаимодействия с Объектом.