



ПРАВИТЕЛЬСТВО СВЕРДЛОВСКОЙ ОБЛАСТИ
УПРАВЛЕНИЕ ГОСУДАРСТВЕННОЙ ОХРАНЫ ОБЪЕКТОВ КУЛЬТУРНОГО НАСЛЕДИЯ
СВЕРДЛОВСКОЙ ОБЛАСТИ

ПРИКАЗ

29.05.2020

№ 519

г. Екатеринбург

Об утверждении границ территории объекта культурного наследия регионального значения «Подпорная стенка старой плотины на р. Каменке из бутового камня», расположенного по адресу: Свердловская область, г. Каменск-Уральский, угол ул. Коммуны и ул. Карла Маркса, и режима использования данной территории

В соответствии с Федеральным законом от 25 июня 2002 года № 73-ФЗ «Об объектах культурного наследия (памятниках истории и культуры) народов Российской Федерации», приказом Министерства культуры Российской Федерации от 04.06.2015 № 1745 «Об утверждении требований к составлению проектов границ территорий объектов культурного наследия», Положением об Управлении государственной охраны объектов культурного наследия Свердловской области, утвержденным постановлением Правительства Свердловской области от 28.12.2015 № 1216-ПП «Об учреждении должностей государственной гражданской службы Свердловской области в Управлении государственной охраны объектов культурного наследия Свердловской области и утверждении Положения, предельного лимита штатной численности и фонда по должностным окладам в месяц Управления государственной охраны объектов культурного наследия Свердловской области», приказом Управления государственной охраны объектов культурного наследия Свердловской области от 12.05.2020 № 426 «Об исполнении обязанностей Начальника Управления государственной охраны объектов культурного наследия Свердловской области», на основании научно-проектной документации «Проект границ территории объекта культурного наследия регионального значения «Подпорная стенка старой плотины на р. Каменке из бутового камня», по адресу: Свердловская обл., г. Каменск-Уральский, ул. Ленина, угол ул. Коммуны и ул. Карла Маркса» (шифр КУ-08-ТОКН-19-УЧ), разработанной обществом с ограниченной ответственностью «ТехноСтройКомплект» в 2019 году, в целях обеспечения сохранности объекта культурного наследия

ПРИКАЗЫВАЮ:

1. Утвердить границы территории объекта культурного наследия регионального значения «Подпорная стенка старой плотины на р. Каменке

из бутового камня», расположенного по адресу: Свердловская область, г. Каменск-Уральский, угол ул. Коммуны и ул. Карла Маркса, и режим использования данной территории (прилагаются).

2. Начальнику отдела государственной охраны объектов культурного наследия Управления государственной охраны объектов культурного наследия Свердловской области Н.Н. Кулевой обеспечить размещение информации о границах территории объекта культурного наследия и режиме использования данной территории, утвержденных пунктом 1 настоящего приказа, в федеральной государственной информационной системе территориального планирования, а также направление ее в единый государственный реестр объектов культурного наследия (памятников истории и культуры) народов Российской Федерации и государственный кадастр недвижимости.

3. Контроль за исполнением настоящего приказа возложить на Заместителя начальника Управления государственной охраны объектов культурного наследия Свердловской области А.А. Кульпину.

4. Настоящий приказ опубликовать на «Официальном интернет-портале правовой информации Свердловской области» (www.pravo.gov66.ru) и на официальном сайте Управления государственной охраны объектов культурного наследия Свердловской области в информационно-телекоммуникационной сети «Интернет» (www.okn.midural.ru).

И.о. Начальника Управления



А.А. Кульпина

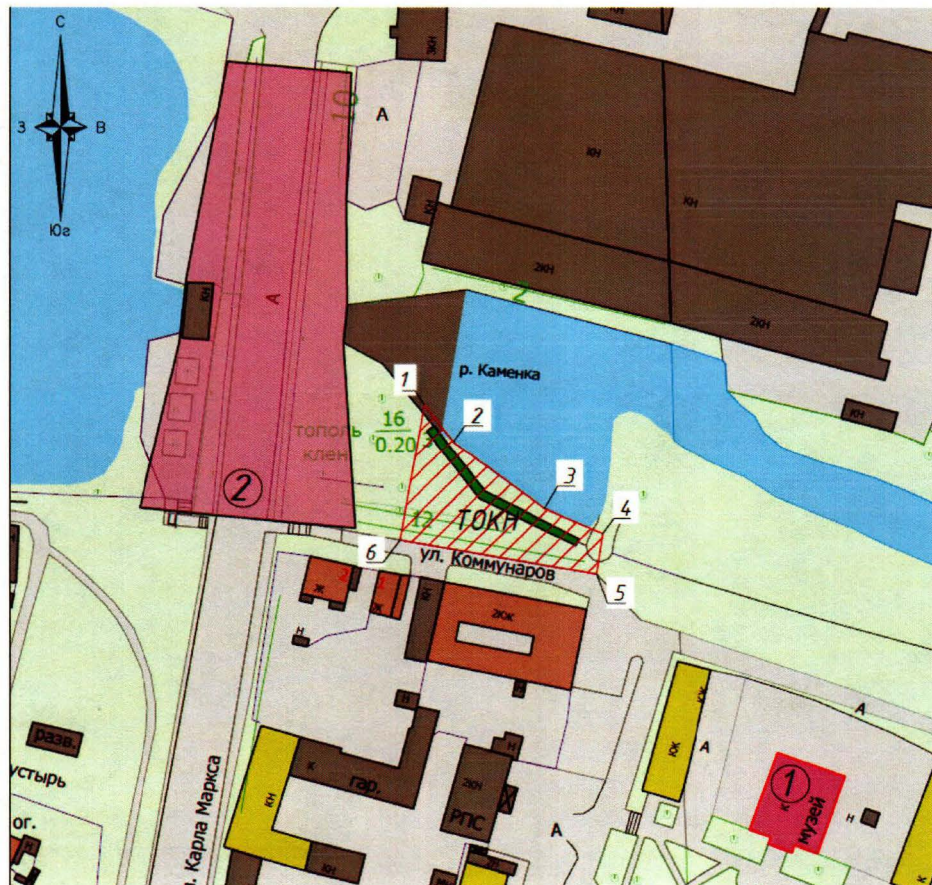
УТВЕРЖДЕНЫ
приказом Управления государственной
охраны объектов культурного наследия
Свердловской области
от 29.05.2020 № 519

ГРАНИЦЫ ТЕРРИТОРИИ


объекта культурного наследия регионального значения «Подпорная стенка старой плотины на р. Каменке из бутового камня», расположенного по адресу: Свердловская область, г. Каменск-Уральский, угол ул. Коммуны и ул. Карла Маркса, и режим использования данной территории

Глава 1. Карта (схема) и координаты поворотных точек границ территории объекта культурного наследия регионального значения «Подпорная стенка старой плотины на р. Каменке из бутового камня», расположенного по адресу: Свердловская область, г. Каменск-Уральский, угол ул. Коммуны и ул. Карла Маркса


1. Карта (схема) границ территории объекта культурного наследия регионального значения «Подпорная стенка старой плотины на р. Каменке из бутового камня», расположенного по адресу: Свердловская область, г. Каменск-Уральский, угол ул. Коммуны и ул. Карла Маркса (далее – Объект):



Условные обозначения к карте (схеме) границ территории Объекта

 – Объект;

 – территория Объекта;

 – поворотные (характерные) точки границ территории Объекта.

2. Координаты поворотных точек в местной системе координат Свердловской области (далее – МСК-66) определены аналитическим методом и приведены в таблице, погрешность определения координат составляет 0,1 метра.

Таблица

Номер поворотной точки	МСК-66	
	Координата X	Координата Y
1	345812,68	1613699,49
2	345803,09	1613706,88
3	345785,60	1613730,12
4	345779,37	1613745,07
5	345768,79	1613743,54
6	345777,63	1613693,24

Глава 2. Режим использования территории Объекта

3. Территория Объекта относится к землям историко-культурного назначения.

4. На территории Объекта разрешается:

1) проведение работ по сохранению Объекта;

2) ремонт, реконструкция подземных инженерных коммуникаций для обеспечения функционирования Объекта с последующим восстановлением нарушенных участков поверхности земли;

3) проведение работ по благоустройству территории, производимых в том числе с применением методов реставрации, направленных на формирование близкого к историческому контексту восприятия Объекта, без повышения уровня дневной поверхности;

4) проведение мероприятий по обеспечению пожарной и экологической безопасности Объекта;

5) размещение на территории Объекта информационных стендов, памятных знаков;

6) устройство архитектурной подсветки зданий и территории Объекта;

7) использование подземного пространства для современного функционирования Объекта.

5. На территории Объекта запрещается:

1) строительство объектов капитального строительства;

2) размещение некапитальных зданий и сооружений, и нестационарных объектов, кроме временных, необходимых для проведения работ по сохранению Объекта;

3) хозяйственная деятельность, ведущая к разрушению, искажению внешнего облика Объекта, нарушающая целостность Объекта и создающая угрозу его повреждения, разрушения или уничтожения;

4) проведение любых земляных работ без предварительного археологического обследования территории в соответствии с действующим законодательством;

5) прокладка наземных и воздушных инженерных коммуникаций, кроме временных, необходимых для проведения работ по сохранению Объекта;

6) установка рекламных конструкций, за исключением информационных надписей и обозначений, разрешенных в соответствии с пунктом 3 статьи 35.1 Федерального закона от 25 июня 2002 года № 73-ФЗ «Об объектах культурного наследия (памятниках истории и культуры) народов Российской Федерации»;

7) создание разрушающих вибрационных нагрузок динамическим воздействием на грунты в зоне их взаимодействия с Объектом.