



МИНИСТЕРСТВО СТРОИТЕЛЬСТВА И РАЗВИТИЯ ИНФРАСТРУКТУРЫ
СВЕРДЛОВСКОЙ ОБЛАСТИ

ПРИКАЗ

19.12.2018,

№ 724-П

г. Екатеринбург

О внесении изменений в основную часть проекта планировки территории для линейного объекта транспортной инфраструктуры регионального значения «Строительство автомобильной дороги вокруг г. Екатеринбурга на участке автодорога Пермь – Екатеринбург – автодорога Подъезд к г. Екатеринбургу от автодороги «Урал», III пусковой комплекс автодорога Екатеринбург – Полевской – автодорога Подъезд к г. Екатеринбургу от автодороги «Урал» и проект межевания территории для линейного объекта транспортной инфраструктуры регионального значения «Строительство автомобильной дороги вокруг г. Екатеринбурга на участке автодорога Пермь – Екатеринбург – автодорога Подъезд к г. Екатеринбургу от автодороги «Урал», III пусковой комплекс автодорога Екатеринбург – Полевской – автодорога Подъезд к г. Екатеринбургу от автодороги «Урал»

В соответствии с пунктами 3, 15 и 21 статьи 45 Градостроительного кодекса Российской Федерации, статьями 10, 8 и 9 Закона Свердловской области от 19 декабря 2016 года № 141-ОЗ «Об отдельных вопросах подготовки и утверждения документации по планировке территории, предусматривающей размещение объектов регионального значения и иных объектов капитального строительства, размещение которых планируется на территориях двух и более муниципальных образований, расположенных на территории Свердловской области», на основании приказа Министерства строительства и развития инфраструктуры Свердловской области от 13.10.2017 № 1077-П «О принятии решения о подготовке внесения изменений в документацию по планировке территории для линейного объекта транспортной инфраструктуры регионального значения «Строительство автомобильной дороги вокруг г. Екатеринбурга на участке автодорога Пермь – Екатеринбург – автодорога Подъезд к г. Екатеринбургу от автодороги «Урал», III пусковой комплекс автодорога Екатеринбург – Полевской – автодорога Подъезд к г. Екатеринбургу от автодороги «Урал», в целях внесения изменений в документацию по планировке территории, утвержденную постановлением Правительства Свердловской области от 08.06.2017 № 412-ПП «Об утверждении основной части проекта планировки территории для линейного объекта транспортной инфраструктуры регионального значения «Строительство автомобильной дороги

вокруг г. Екатеринбурга на участке автодорога Пермь – Екатеринбург – автодорога Подъезд к г. Екатеринбургу от автодороги «Урал», III пусковой комплекс автодорога Екатеринбург – Полевской – автодорога Подъезд к г. Екатеринбургу от автодороги «Урал» и проекта межевания территории для линейного объекта транспортной инфраструктуры регионального значения «Строительство автомобильной дороги вокруг г. Екатеринбурга на участке автодорога Пермь – Екатеринбург – автодорога Подъезд к г. Екатеринбургу от автодороги «Урал», III пусковой комплекс автодорога Екатеринбург – Полевской – автодорога Подъезд к г. Екатеринбургу от автодороги «Урал»

ПРИКАЗЫВАЮ:

1. Утвердить:

1) внесение изменений в основную часть проекта планировки территории для линейного объекта транспортной инфраструктуры регионального значения «Строительство автомобильной дороги вокруг г. Екатеринбурга на участке автодорога Пермь – Екатеринбург – автодорога Подъезд к г. Екатеринбургу от автодороги «Урал», III пусковой комплекс автодорога Екатеринбург – Полевской – автодорога Подъезд к г. Екатеринбургу от автодороги «Урал» на участке от ПКЗ+57 до ПК37+26 (далее – основная часть проекта планировки на участке от ПКЗ+57 до ПК37+26) в следующем составе:

положения о размещении линейного объекта (пояснительная записка), книга 1, шифр КТМ-01-2017-ППТ-УЧ-ТЧ (Приложение № 1);

чертеж границ зон планируемого размещения линейных объектов, совмещенный с чертежами границ зон планируемого размещения линейных объектов, подлежащих переносу (переустройству) из зон планируемого размещения линейных объектов, масштаб 1:5000, шифр КТМ-01-2017-ОЧ (Приложение № 2);

чертеж красных линий, масштаб 1:5000, шифр КТМ-01-2017-КЛ (Приложение № 3);

2) основную часть проекта межевания территории для линейного объекта транспортной инфраструктуры регионального значения «Строительство автомобильной дороги вокруг г. Екатеринбурга на участке автодорога Пермь – Екатеринбург – автодорога Подъезд к г. Екатеринбургу от автодороги «Урал», III пусковой комплекс автодорога Екатеринбург – Полевской – автодорога Подъезд к г. Екатеринбургу от автодороги «Урал» на участке от ПКЗ+57 до ПК37+26 (далее – основная часть проекта межевания на участке от ПКЗ+57 до ПК37+26) в следующем составе:

сведения об образуемых и изменяемых земельных участках, и их частях (пояснительная записка), книга 3, шифр КТМ-01-2017-ПМТ-ТЧ (Приложение № 4);

чертеж межевания территории, масштаб 1:2000, шифр КТМ-01-2017-ПМТ-01 (Приложение № 5).

2. С учетом пункта 1 настоящего приказа признать утратившими силу положения документации по планировке территории, утвержденной постановлением Правительства Свердловской области от 08.06.2017 № 412-ПП «Об утверждении основной части проекта планировки территории для линейного объекта транспортной инфраструктуры регионального значения «Строительство автомобильной дороги вокруг г. Екатеринбурга на участке автодорога Пермь –

Екатеринбург – автодорога Подъезд к г. Екатеринбургу от автодороги «Урал», III пусковой комплекс автодорога Екатеринбург – Полевской – автодорога Подъезд к г. Екатеринбургу от автодороги «Урал» и проекта межевания территории для линейного объекта транспортной инфраструктуры регионального значения «Строительство автомобильной дороги вокруг г. Екатеринбурга на участке автодорога Пермь – Екатеринбург – автодорога Подъезд к г. Екатеринбургу от автодороги «Урал», III пусковой комплекс автодорога Екатеринбург – Полевской – автодорога Подъезд к г. Екатеринбургу от автодороги «Урал», на участке от ПК3+57 до ПК37+26.

3. Настоящий приказ вступает в силу со дня официального опубликования постановления Правительства Свердловской области «О внесении изменений в постановление Правительства Свердловской области от 08.06.2017 № 412-ПП «Об утверждении основной части проекта планировки территории для линейного объекта транспортной инфраструктуры регионального значения «Строительство автомобильной дороги вокруг г. Екатеринбурга на участке автодорога Пермь – Екатеринбург – автодорога Подъезд к г. Екатеринбургу от автодороги «Урал», III пусковой комплекс автодорога Екатеринбург – Полевской – автодорога Подъезд к г. Екатеринбургу от автодороги «Урал» и проекта межевания территории для линейного объекта транспортной инфраструктуры регионального значения «Строительство автомобильной дороги вокруг г. Екатеринбурга на участке автодорога Пермь – Екатеринбург – автодорога Подъезд к г. Екатеринбургу от автодороги «Урал», III пусковой комплекс автодорога Екатеринбург – Полевской – автодорога Подъезд к г. Екатеринбургу от автодороги «Урал».

4. Заместителю Министра строительства и развития инфраструктуры Свердловской области В.Г. Вениаминову в течение семи дней со дня вступления в силу настоящего приказа обеспечить направление основной части проекта планировки на участке от ПК3+57 до ПК37+26 и основной части проекта межевания на участке от ПК3+57 до ПК37+26 Главе Екатеринбурга для опубликования в порядке, установленном для официального опубликования муниципальных правовых актов, размещения на официальном сайте города Екатеринбурга в информационно-телекоммуникационной сети «Интернет» и размещения в информационной системе обеспечения градостроительной деятельности.

5. Контроль за исполнением настоящего приказа возложить на Заместителя Министра строительства и развития инфраструктуры Свердловской области В.Г. Вениаминова.

6. Настоящий приказ опубликовать на «Официальном интернет-портале правовой информации Свердловской области» (www.pravo.gov66.ru).

Министр строительства и развития
инфраструктуры Свердловской

М.М. Волков

Приложение № 1
к приказу Министерства строительства
и развития инфраструктуры
Свердловской области
от 19.12.2018 № 424-17

Положения о размещении линейного объекта (пояснительная записка),
том 1, шифр КТМ-01-2017-ППТ-УЧ-ТЧ

Проектная Компания



Общество с ограниченной ответственностью
«Проектная Компания «УралДорТехнологии»»

Заказчик: ООО «КомплектТехМаркет»
Договор от 25.12.2017г. № 1

**Внесение изменений в основную часть проекта планировки
территории для линейного объекта транспортной
инфраструктуры регионального значения
«Строительство автомобильной дороги вокруг г. Екатеринбурга
на участке автодорога Пермь - Екатеринбург - автодорога Подъезд
к г. Екатеринбургу от автодороги «Урал», III пусковой комплекс
автодорога Екатеринбург - Полевской - автодорога Подъезд
к г. Екатеринбургу от автодороги «Урал»
на участке от ПК 3+57 до ПК 37+26**

Том 1

Положения о размещении линейного объекта

**Пояснительная записка.
Шифр № КТМ-01-2017- ППТ-УЧ**

2018 г.

Проектная Компания



Общество с ограниченной ответственностью
«Проектная Компания «УралДорТехнологии»»

Заказчик: ООО «КомплектТехМаркет»
Договор от 25.12.2017г. № 1

Внесение изменений в основную часть проекта планировки территории для линейного объекта транспортной инфраструктуры регионального значения «Строительство автомобильной дороги вокруг г. Екатеринбурга на участке автодорога Пермь - Екатеринбург - автодорога Подъезд к г. Екатеринбургу от автодороги «Урал», III пусковой комплекс автодорога Екатеринбург - Полевской - автодорога Подъезд к г. Екатеринбургу от автодороги «Урал» на участке от ПК 3+57 до ПК 37+26

Том 1

Положения о размещении линейного объекта

**Пояснительная записка.
Шифр № КТМ-1-2017-ППТ-УЧ**

Директор

Д.Е. Бахирев

Начальник отдела

Н.В. Антоненко

2018 г.

Список разработчиков

Раздел проекта	Должность	Фамилия	Подпись
1	2	3	4
Руководители	Директор	Бахирев Д.Е.	
	Начальник отдела	Антоненко Н.В.	
Архитектурно-планировочная часть	Ведущий инженер	Русинова М.И.	
Транспортная инфраструктура Инженерная подготовка	Ведущий инженер	Парфенова К.В.	
	Ведущий инженер	Парфенова К.В.	
Технико-экономическое обоснование проекта	Ведущий инженер	Парфенова К.В.	

Согласовано:

Взам. инв. №

Подп. и дата

Инв. № подл.

КТМ-01-2017-ПШТ-УЧ-ТЧ

Изм.	Кол.уч.	Лист	№док.	Подп.	Дата
Составил		Русинова			09.18
Проверил		Антоненко			09.18

Пояснительная записка

Стадия	Лист	Листов
	1	26

Проектная Компания
УралДорТехнологии
ОБЩЕСТВО С ОГРАНИЧЕННОЙ ОТВЕТСТВЕННОСТЬЮ



Состав документации по планировке территории

№ п/п	Наименование	Масштаб	Количество листов	Гриф секретности
1	2	3	4	5
1	Материалы основной части проекта планировки территории			
1.1.	Внесение изменений в основную часть проекта планировки территории для линейного объекта транспортной инфраструктуры регионального значения «Строительство автомобильной дороги вокруг г. Екатеринбурга на участке автодорога Пермь - Екатеринбург - автодорога Подъезд к г. Екатеринбургу от автодороги «Урал», III пусковой комплекс автодорога Екатеринбург - Полевской - автодорога Подъезд к г. Екатеринбургу от автодороги «Урал» на участке от ПК 3+57 до ПК 37+26. Том 1. Положения о размещении линейного объекта Шифр КТМ-01-2017-ППТ-УЧ-ТЧ	-	25	несекретно
1.2.	Чертеж границ зон планируемого размещения линейных объектов, совмещенный с чертежами границ зон планируемого размещения линейных объектов, подлежащих переносу (переустройству) из зон планируемого размещения линейных объектов. Шифр КТМ-01-2017-ОЧ	1:5000	1	несекретно
1.3.	Чертеж красных линий. Шифр КТМ-01-2017-КЛ	1:5000	1	несекретно
2	Материалы по обоснованию проекта планировки территории			
2.1.	Внесение изменений в материалы по обоснованию проекта планировки территории для линейного объекта транспортной инфраструктуры регионального значения «Строительство автомобильной дороги вокруг г. Екатеринбурга на участке автодорога Пермь - Екатеринбург - автодорога Подъезд к г. Екатеринбургу от автодороги «Урал», III пусковой комплекс автодорога Екатеринбург – Полевской – автодорога Подъезд к г.Екатеринбургу от автодороги «Урал» на участке от ПК 3+57 до ПК 37+26. Том 2. Материалы по обоснованию. Книга 1. Текстовая часть. Шифр КТМ-01-2017-ППТ-МО-ТЧ	-	69	несекретно
2.2.	Схема расположения элементов планировочной структуры. Книга 2. Графическая часть. Шифр КТМ-01-2017-СПС	1:50000	1	несекретно
2.3.	Схема использования территории в период подготовки проекта планировки территории, совмещенные со схемами границ зон с особыми условиями использования территорий и схемами границ территорий объектов культурного	1:5000	1	несекретно

Изм. № подл.	Подп. и дата	Взам. инв. №

1	2	3	4	5
	наследия Книга 2. Графическая часть. Шифр КТМ-01-2017-ОП			
2.4.	Схема организации улично-дорожной сети, и движения транспорта. Книга 2. Графическая часть. Шифр КТМ-01-2017-УДС	1:5000	1	несекретно
2.5.	Схема вертикальной планировки территории, инженерной подготовки и инженерной защиты территории. Книга 2. Графическая часть. Шифр КТМ-01-2017-СВП	1:5000	1	несекретно
2.6.	Схема границ территорий, подверженных риску возникновения чрезвычайных ситуаций природного и техногенного характера. Книга 2. Графическая часть. Шифр КТМ-01-2017-ЧС	1:5000	1	несекретно
2.7.	Схема конструктивных и планировочных решений. Книга 2. Графическая часть. Шифр КТМ-01-2017-СКР	1:5000	1	несекретно
2.8.	Поперечные профили линейного объекта. Книга 2. Графическая часть. Шифр КТМ-01-2017-ПП	1:200	2	несекретно

3**Материалы проекта межевания территории**

3.1.	Основная часть проекта межевания территории для линейного объекта транспортной инфраструктуры регионального значения «Строительство автомобильной дороги вокруг г.Екатеринбурга на участке автодорога Пермь – Екатеринбург – автодорога Подъезд к г.Екатеринбургу от автодороги «Урал», III пусковой комплекс автодорога Екатеринбург – Полевской – автодорога Подъезд к г.Екатеринбургу от автодороги «Урал» на участке от ПК 3+57 до ПК 37+26 Том 3. Шифр КТМ-01-2017-ПМТ-ТЧ	-	59	несекретно
3.2.	Чертеж межевания территории. Шифр КТМ-01-2017-ПМТ-01	1:2000	2	несекретно

Материалы по обоснованию проекта межевания территории

3.3.	Материалы по обоснованию проекта межевания территории для линейного объекта транспортной инфраструктуры регионального значения «Строительство автомобильной дороги вокруг г.Екатеринбурга на участке автодорога Пермь – Екатеринбург – автодорога Подъезд к г.Екатеринбургу от автодороги «Урал», III пусковой комплекс автодорога Екатеринбург – Полевской – автодорога Подъезд к г.Екатеринбургу от автодороги «Урал» на участке от ПК 3+57 до ПК 37+26	-	241	несекретно
------	---	---	-----	------------

Изм.	Кол.уч.	Лист	№ док.	Подп.	Дата

КТМ-01-2017-ПМТ-УЧ-ТЧ

Лист

3

1	2	3	4	5
	Материалы по обоснованию. Шифр КТМ-01-2017-ПМТ-МО			
3.4.	Чертеж фактического использования территории. Шифр КТМ-01-2017-ПМТ-02	1:2000	2	несекретно

Инв. № подл.	Подп. и дата	Взам. инв. №							Лист
									4
Изм.	Колуч.	Лист	№ док.	Подп.	Дата	КТМ-01-2017-ППТ-УЧ-ТЧ			

Содержание

I.Размещение линейного объекта-----	8
1. Описание и характеристика границы зоны планируемого размещения линейного объекта -----	8
2. Сведения о зонах размещения линейного объекта-----	8
3. Сведения о градостроительных регламентах, установленных Правилами землепользования и застройки, предельные параметры разрешенного строительства -----	14
II. Характеристика планируемого развития зоны размещения линейного объекта -----	14
4. Параметры линейного объекта -----	14
5. Параметры улицы, пешеходных зон, сооружений и коммуникаций транспорта -----	16
6. Параметры объектов инженерно-технического обеспечения -----	17
7. Параметры социальной инфраструктуры и благоустройства территории линейного объекта---	18
8. Границы территорий общего пользования -----	19
9. Информация о необходимости осуществления отдельных мероприятий -----	19
9.1 Информация о необходимости осуществления мероприятий по защите-----	19
сохраняемых объектов капитального строительства -----	19
9.2 Информация о необходимости осуществления мероприятий по сохранению объектов культурного наследия -----	20
9.3 Информация о необходимости осуществления мероприятий по охране окружающей среды-	20
9.4 Информация о необходимости осуществления мероприятий по защите территории от чрезвычайных ситуаций природного и техногенного характера, в том числе по обеспечению пожарной безопасности и гражданской обороне-----	21
Мероприятия по предотвращению чрезвычайных ситуаций -----	22
техногенного характера -----	22
Мероприятия по предотвращению чрезвычайных ситуаций -----	22
природного характера -----	22
Мероприятия по обеспечению противопожарной безопасности -----	23
10. Основные технико-экономические показатели -----	24
III. Очередность строительства комплекса линейных объектов-----	24
Список используемых сокращений -----	26

Инв.№ подл.	Подп. и дата	Взам. инв.№							Лист
									5
Изм.	Кол.уч.	Лист	№ док.	Подп.	Дата	КТМ-01-2017-ППТ-УЧ-ТЧ			

Введение

Внесение изменений в проект планировки территории для линейного объекта транспортной инфраструктуры регионального значения «Строительство автомобильной дороги вокруг г.Екатеринбурга на участке: автодорога Пермь – Екатеринбург – автодорога Подъезд к г.Екатеринбургу от автодороги «Урал», III пусковой комплекс автодорога Екатеринбург – Полевской – автодорога Подъезд к г. Екатеринбург от автодороги «Урал» на участке от ПК 3+57 до ПК 37+26 разработано обществом с ограниченной ответственностью «Проектная Компания «УралДорТехнологии»» (далее – ООО «Проектная Компания «УралДорТехнологии»») в соответствии с приказом Министерства строительства и развития инфраструктуры Свердловской области от 13.10.2017 № 1077-П «О принятии решения о подготовке внесения изменений в документацию по планировке территории для линейного объекта транспортной инфраструктуры регионального значения «Строительство автомобильной дороги вокруг г.Екатеринбурга на участке: автодорога Пермь – Екатеринбург – автодорога Подъезд к г.Екатеринбургу от автодороги «Урал», III пусковой комплекс автодорога Екатеринбург – Полевской – автодорога Подъезд к г. Екатеринбург от автодороги «Урал».

При разработке настоящего проекта учтены следующие нормативные правовые акты и нормативные материалы:

Градостроительный Кодекс Российской Федерации;

Водный кодекс Российской Федерации;

Земельный Кодекс Российской Федерации;

Федеральный закон от 08 ноября 2007 года № 257-ФЗ «Об автомобильных дорогах и о дорожной деятельности в Российской Федерации и о внесении изменений в отдельные законодательные акты Российской Федерации»;

Федеральный закон от 25 июня 2002 года № 73-ФЗ «Об объектах культурного наследия (памятниках истории и культуры) народов Российской Федерации» (далее – Федеральный закон № 73-ФЗ);

постановление Правительства Российской Федерации от 02.09.2009 № 717 «О нормах отвода земель для размещения автомобильных дорог и (или) объектов дорожного сервиса»;

постановление Правительства Российской Федерации от 12.05.2017 № 564 «Об утверждении Положения о составе и содержании проектов планировки территории, предусматривающих размещение одного или нескольких линейных объектов»;

постановление Правительства Российской Федерации от 01.03.1993 №178 «О создании локальных систем связи в районе размещения потенциально опасных объектов» (далее – постановление Правительства РФ № 178);

постановление Правительства Свердловской области от 31.08.2009 № 1000-ПП «Об утверждении Схемы территориального планирования Свердловской области» с изменениями, внесенными постановлением Правительства Свердловской области от 19.07.2018 № 469-ПП (далее – Схема территориального планирования);

постановление Правительства Свердловской области от 15.03.2010 № 380-ПП «Об утверждении нормативов градостроительного проектирования Свердловской области»;

постановление Правительства Свердловской области от 08.06.2017 № 412-ПП «Об утверждении основной части проекта планировки территории для линейного объекта транспортной инфраструктуры регионального значения «Строительство автомобильной дороги вокруг г. Екатеринбург на участке автодорога Пермь – Екатеринбург – автодорога Подъезд к г. Екатеринбург от автодороги «Урал», III пусковой комплекс автодорога Екатеринбург – Полевской – автодорога Подъезд к г. Екатеринбург от автодороги «Урал» и проекта межевания территории для линейного объекта транспортной инфраструктуры регионального значения «Строительство автомобильной дороги вокруг г. Екатеринбург на участке автодорога Пермь – Екатеринбург – автодорога Подъезд к г. Екатеринбург от автодороги «Урал», III пусковой комплекс автодорога Екатеринбург – Полевской – автодорога Подъезд к г. Екатеринбург от автодороги «Урал» (далее – ранее утвержденный проект);

распоряжение Правительства Свердловской области от 24.03.2016 № 255-РП «Об утверждении перечня автомобильных дорог общего пользования регионального значения

Инь. № подл.	Подп. и дата	Взам. инв. №							Лист
			КТМ-01-2017-ППТ-УЧ-ТЧ						6
Изм.	Кол.уч.	Лист	№ док.	Подп.	Дата				

Свердловской области, в отношении которых планируется разработка проектной документации на строительство, реконструкцию и капитальный ремонт в 2016–2017 годах» (далее – распоряжение Правительства СО № 225-РП);

совместный приказ Министерства строительства и развития инфраструктуры Свердловской области и Министерства транспорта и связи Свердловской области от 19.11.2014 №376-П/473 «Об утверждении перечня линейных объектов транспортной инфраструктуры регионального значения, для которых необходима подготовка документации по планировке территории в 2015-2021 годах» с изменениями, внесенными совместным приказом Министерства строительства и развития инфраструктуры Свердловской области и Министерства транспорта и связи Свердловской области от 11.04.2016 №204-П/110;

приказ Министерства строительства и развития инфраструктуры Свердловской области от 13.10.2017 № 1077-П «О принятии решения о подготовке внесения изменений в документацию по планировке территории для линейного объекта транспортной инфраструктуры регионального значения «Строительство автомобильной дороги вокруг г.Екатеринбурга на участке: автодорога Пермь – Екатеринбург – автодорога Подъезд к г.Екатеринбургу от автодороги «Урал», III пусковой комплекс автодорога Екатеринбург – Полевской – автодорога Подъезд к г. Екатеринбург от автодороги «Урал»;

решение Екатеринбургской городской Думы от 06.07.2004 № 60/1 «Об утверждении Генерального плана развития городского округа – муниципального образования «город Екатеринбург» на период до 2025 года» (далее – Генеральный план города Екатеринбурга);

ГОСТ Р 52766-2007. Национальный стандарт Российской Федерации. Дороги автомобильные общего пользования. Элементы обустройства. Общие требования (утв. приказом Ростехрегулирования от 23.10.2007 № 270-ст);

руководящий документ системы РДС 30-201-98 «Инструкция о порядке проектирования и установления красных линий в городах и других поселениях Российской Федерации»;

свод правил СП 42.13330.2016. Свод правил. Градостроительство. Планировка и застройка городских и сельских поселений. Актуализированная редакция СНиП 2.07.01-89* (далее – СП 42.13330.2016);

строительные нормы и правила СНиП 11-04-2003 «Инструкция о порядке разработки, согласования, экспертизы и утверждения градостроительной документации» (в части, не противоречащей Градостроительному Кодексу РФ);

свод правил СП 51.13330.2011 «СНиП 23-03-2003 Защита от шума» (далее – СП 51.13330.2011);

свод правил СП 34.13330.2012. Свод правил. Автомобильные дороги (далее – СП 34.13330.2012);

свод правил СП 35.13330.2011. Свод правил. Мосты и трубы (далее – СП 35.13330.2011);

свод правил СП 36.13330.2012. «Свод правил. Магистральные трубопроводы. Актуализированная редакция СНиП 2.05.06-85*» (далее – СП 36.13330.2012);

правила охраны магистральных трубопроводов;

санитарные правила и нормы СанПиН 2.2.1/2.1.1.1200-03 «Санитарно-защитные зоны и санитарная классификация предприятий, сооружений и иных объектов»;

правила организации технического обслуживания и ремонта оборудования, зданий и сооружений электростанций и сетей СО 34.04.181-2003;

материалы инженерных изысканий, выполненные ООО «Проектная Компания «УралДорТехнологии»» в 2016 году (с изменениями от 02.2017г.);

Документация по планировке территории выполнена в местной системе координат Свердловской области (далее – МСК-66).

В состав комплекса линейных объектов входят:

строительство съездов № 5, № 6 и № 7;

переустройство газопровода-отвода к ГРС-3 г. Екатеринбург от магистральных газопроводов «Бухара – Урал I н.»;

переустройство ВЛ 500 кВ Курчатовская – Южная.

Инь. № подл.	Подп. и дата	Взам. инв. №							Лист
			КТМ-01-2017-ПТ-УЧ-ТЧ						7
Изм.	Кол.уч.	Лист	№ док.	Подп.	Дата				

I. Размещение линейного объекта

1. Описание и характеристика границы зоны планируемого размещения линейного объекта

Внесение изменений в ранее утвержденный проект предусматривает изменение красных линий и установление границ зон планируемого размещения комплекса линейных объектов: строительство съездов № 5, № 6 и № 7, участка ВЛ 500 кВ Курчатовская – Южная и участка действующего газопровода – отвода к ГРС-3 г. Екатеринбург, приведенных в соответствие с нормативными параметрами.

Территория проектирования комплекса линейных объектов расположена в южной части г. Екатеринбурга, на границе территорий Чкаловского района г. Екатеринбурга и Сысертского городского округа Свердловской области.

Начало проектируемого участка соответствует ПК3+57, конец проектируемого участка соответствует ПК37+26 строящейся автомобильной дороги вокруг г. Екатеринбурга на участке: автодорога Пермь – Екатеринбург – автодорога Подъезд к г.Екатеринбургу от автодороги «Урал», III пусковой комплекс автодорога Екатеринбург – Полевской – автодорога Подъезд к г.Екатеринбургу от автодороги «Урал» на территории муниципального образования «город Екатеринбург» в Свердловской области».

Настоящим проектом предусмотрено внесение следующих изменений:

строительство съезда-выезда с транспортной развязки на пересечении ЕКАД III пусковой с перспективной дорогой Екатеринбург – ст.Сысерть – пос. Сысерть (магистральная улица районного значения) на перспективную дорогу Екатеринбург – ст.Сысерть – пос. Сысерть (магистральная улица районного значения) (съезд №5);

строительство правоповоротного съезда №6 транспортного узла на ПК28;

строительство левоповоротного съезда №7 транспортного узла на ПК28;

переустройство ранее запроектированного участка ВЛ 500 кВ, протяженность переустраиваемого участка ВЛ 500 кВ составляет 0,3969 км., площадь формируемого отвода под опоры ВЛ составляет 728 кв.м.;

переустройство действующего газопровода - отвода к ГРС-3 г. Екатеринбурга с кабельной линией связи (далее – КЛС), протяженность участка переустройства газопровода - отвода к ГРС-3 г. Екатеринбурга составляет:

вновь строящийся участок - ориентировочно 0,859 км;

демонтируемый участок - ориентировочно 0,648 км.

При пересечении правопоротным съездом (в сторону автодороги Подъезд к г.Екатеринбургу от автодороги «Урал») железнодорожных путей предусматривается строительство эстакады длиной 300 метров. Также предусмотрено устройство железобетонного путепровода при пересечении левоповоротным съездом автомобильной дороги, соединяющей СНТ «Тажное» с перспективным районом «Попов лог».

2. Сведения о зонах размещения линейного объекта

Планируемое строительство линейных объектов соответствует мероприятиям Схемы территориального планирования Свердловской области по развитию сети автомобильных дорог Свердловской области, повышению плотности дорог общего пользования для обеспечения удовлетворительных хозяйственных связей и выравниванию неравномерности существующей сети автомобильных дорог.

Согласно Схеме территориального планирования, основными первоочередными задачами развития сети автомобильных дорог является, в том числе, завершение строительства Екатеринбургской кольцевой автомобильной дороги, что позволит объединить семь транспортных направлений автомобильных дорог федерального и территориального значения, входящих в город, и разгрузить областной центр от транзитного автотранспорта.

Иньв.№ подл.	Подп. и дата	Взам. инв.№							Лист
									8
Изм.	Кол.уч.	Лист	№ док.	Подп.	Дата	КТМ-01-2017-ПТ-УЧ-ТЧ			

Зона планируемого размещения комплекса линейных объектов проходит по землям населенных пунктов и расположена в кадастровых кварталах 66:41:0507068, 66:41:0514020, 66:41:0514021.

Граница зоны размещения комплекса линейных объектов включает в себя постоянный и временный отвод на период строительства съездов и переустройство коммуникаций.

Таблица 1

Ведомость координат поворотных точек границ зон планируемого размещения линейного объекта (строительство съездов)

№ точки	X,м	Y,м	Расстояние	Направление	№ точки	X,м	Y,м	Расстояние	Направление
1	2	3	4	5	1	2	3	4	5
1	376362.49	1532959.06	71.13	143°37'57"	85	374675.70	1534910.38	15.46	334°36'41"
2	376305.21	1533001.24	23.19	90°08'53"	86	374689.67	1534903.75	13.13	310°18'10"
3	376305.15	1533024.43	85.42	90°10'03"	87	374698.16	1534893.74	2.05	318°45'41"
4	376304.90	1533109.85	66.32	83°48'38"	88	374699.70	1534892.39	12.11	326°06'46"
5	376312.05	1533175.78	16.95	52°34'32"	89	374709.75	1534885.64	12.03	333°28'39"
6	376322.35	1533189.24	184.39	306°06'10"	90	374720.51	1534880.27	2.25	0°
7	376431.00	1533040.26	53.81	36°06'34"	91	374722.76	1534880.27	17.74	331°10'50"
8	376474.47	1533071.97	114.98	316°41'29"	92	374738.30	1534871.72	12.49	348°04'41"
9	376558.14	1532993.10	53.92	4°12'43"	93	374750.52	1534869.14	6.43	291°15'18"
10	376611.91	1532997.06	303.38	136°41'41"	94	374752.85	1534863.15	22.45	284°42'39"
11	376391.14	1533205.14	187.30	127°11'58"	95	374758.55	1534841.44	30.92	285°15'47"
12	376277.90	1533354.33	78.31	159°55'27"	96	374766.69	1534811.61	10.29	286°08'39"
13	376204.35	1533381.21	543.49	136°41'37"	97	374769.55	1534801.73	63.26	151°57'22"
14	375808.85	1533753.99	54.21	136°41'48"	98	374713.72	1534831.47	18.96	138°16'15"
15	375769.40	1533791.17	60.25	136°41'16"	99	374699.57	1534844.09	6.79	127°38'44"
16	375725.56	1533832.50	127.07	136°41'47"	100	374695.42	1534849.47	11.77	92°55'23"
17	375633.09	1533919.65	43.20	136°41'51"	101	374694.82	1534861.22	1.91	132°01'54"
18	375601.65	1533949.28	87.99	136°39'28"	102	374693.54	1534862.64	1.39	134°42'32"
19	375537.66	1534009.67	131.86	136°42'52"	103	374692.56	1534863.63	11.94	138°42'04"
20	375441.67	1534100.08	405.15	136°41'39"	104	374683.59	1534871.51	5.02	138°23'41"
21	375146.84	1534377.97	306.45	127°35'35"	105	374679.84	1534874.84	3.40	147°23'11"
22	374959.89	1534620.79	45.72	128°03'10"	106	374676.98	1534876.67	3.93	155°00'02"
23	374931.71	1534656.79	45.72	117°24'00"	107	374673.42	1534878.33	3.58	146°10'35"
24	374910.67	1534697.38	24.18	145°44'16"	108	374670.45	1534880.32	13.76	180°42'28"
25	374890.69	1534710.99	52.20	127°48'34"	109	374656.69	1534880.15	26.41	206°00'08"
26	374858.69	1534752.23	1.91	152°29'36"	110	374632.95	1534868.57	151.33	194°03'59"
27	374857.00	1534753.11	21.53	149°36'40"	111	374486.16	1534831.79	51.51	208°45'15"
28	374838.43	1534764.00	27.70	147°17'27"	112	374441.00	1534807.01	41.06	229°04'07"
29	374815.12	1534778.97	27.05	106°12'15"	113	374414.10	1534775.99	164.00	237°18'11"
30	374807.57	1534804.95	3.90	106°14'54"	114	374325.51	1534637.98	53.50	327°18'07"
31	374806.48	1534808.69	13.63	325°54'48"	115	374370.53	1534609.08	114.45	57°17'59"
32	374817.77	1534801.05	34.10	327°17'02"	116	374432.36	1534705.39	49.00	47°09'30"
33	374846.46	1534782.62	79.46	99°55'15"	117	374465.68	1534741.32	41.18	32°07'50"
34	374832.77	1534860.89	12.16	191°42'59"	118	374500.55	1534763.22	46.44	6°35'27"
35	374820.86	1534858.42	22.99	182°52'02"	119	374546.68	1534768.55	89.24	350°50'14"
36	374797.9	1534857.27	3.87	176°17'39"	120	374634.78	1534754.34	85.62	347°03'16"
37	374794.04	1534857.52	8.36	104°20'07"	121	374718.22	1534735.16	76.22	336°04'29"
38	374791.97	1534865.62	26.89	0°34'31"	122	374787.89	1534704.25	12.41	246°48'05"
39	374818.86	1534865.89	4.49	84°07'28"	123	374783.00	1534692.84	12.95	274°49'47"
40	374819.32	1534870.36	11.81	11°43'43"	124	374784.09	1534679.94	91.08	290°14'00"
41	374830.88	1534872.76	202.58	99°41'06"	125	374815.59	1534594.48	212.67	291°17'24"
42	374796.80	1535072.45	41.68	99°40'53"	126	374892.81	1534396.32	54.86	295°47'23"
43	374789.79	1535113.54	61.46	99°38'51"	127	374916.68	1534346.92	81.04	295°47'25"
44	374779.49	1535174.13	26.42	95°53'15"	128	374951.94	1534273.95	0.76	295°53'13"
45	374776.78	1535200.41	105.46	95°54'18"	129	374952.27	1534273.27	96.15	299°55'09"
46	374765.93	1535305.31	171.74	94°42'33"	130	375000.23	1534189.93	107.67	150°21'14"

КТМ-01-2017-ППТ-УЧ-ТЧ

Лист

9

Взам. инв.№

Подп. и дата

Инв.№ подл.

Изм. Колуч. Лист № док. Подп. Дата

1	2	3	4	5	1	2	3	4	5
47	374751.83	1535476.47	129.47	94°42'34"	131	374906.65	1534243.19	101.17	162°02'35"
48	374741.2	1535605.50	17.88	66°06'56"	132	374810.41	1534274.38	56.00	252°08'39"
49	374748.44	1535621.85	28.75	127°46'43"	133	374793.24	1534221.08	92.03	340°10'08"
50	374730.83	1535644.57	69.19	87°04'32"	134	374879.81	1534189.86	93.20	330°08'51"
51	374734.36	1535713.67	28.70	87°03'49"	135	374960.64	1534143.47	165.38	320°15'44"
52	374735.83	1535742.33	26.97	229°02'37"	136	375087.81	1534037.75	317.01	307°01'35"
53	374718.15	1535721.96	96.14	220°37'16"	137	375278.71	1533784.66	53.25	309°57'25"
54	374645.18	1535659.37	208.95	270°24'21"	138	375312.91	1533743.84	106.88	312°18'14"
55	374646.66	1535450.43	14.44	272°56'15"	139	375384.85	1533664.79	114.58	314°13'06"
56	374647.4	1535436.01	104.33	272°56'02"	140	375464.76	1533582.67	31.19	315°59'14"
57	374652.74	1535331.82	15.74	272°54'47"	141	375487.19	1533561.00	242.63	314°10'12"
58	374653.54	1535316.10	20.52	272°56'00"	142	375656.25	1533386.97	66.01	297°58'55"
59	374654.59	1535295.61	12.21	211°17'37"	143	375687.22	1533328.68	140.14	284°14'22"
60	374644.16	1535289.27	4.15	258°44'39"	144	375721.69	1533192.85	57.90	304°39'02"
61	374643.35	1535285.20	6.36	236°17'05"	145	375754.61	1533145.22	146.43	323°53'52"
62	374639.82	1535279.91	2.29	195°25'49"	146	375872.92	1533058.94	49.98	294°12'58"
63	374637.61	1535279.30	1.09	266°50'57"	147	375893.42	1533013.36	50.81	246°57'24"
64	374637.55	1535278.21	5.01	267°01'23"	148	375873.53	1532966.60	11.24	271°19'30"
65	374637.29	1535273.21	0.77	260°17'36"	149	375873.79	1532955.36	132.75	1°58'37"
66	374637.16	1535272.45	12.26	263°46'23"	150	376006.46	1532959.94	11.25	92°20'36"
67	374635.83	1535260.26	48.63	307°26'49"	151	376006.00	1532971.18	75.58	131°31'46"
68	374665.4	1535221.65	0.11	275°11'39"	152	375955.89	1533027.76	47.99	104°45'05"
69	374665.41	1535221.54	59.52	273°48'18"	153	375943.67	1533074.17	69.08	129°12'46"
70	374669.36	1535162.15	10.50	281°35'17"	154	375900.00	1533127.69	61.24	148°13'21"
71	374671.47	1535151.86	18.30	274°40'12"	155	375847.94	1533159.94	69.34	59°30'13"
72	374672.96	1535133.62	160.17	279°37'43"	156	375883.13	1533219.69	106.00	329°46'47"
73	374699.75	1534975.71	46.59	260°41'14"	157	375974.72	1533166.34	94.63	325°59'21"
74	374692.21	1534929.73	51.11	144°43'03"	158	376053.16	1533113.41	153.04	323°54'15"
75	374650.49	1534959.25	49.36	138°39'16"	159	376176.82	1533023.25	1.01	323°28'16"
76	374613.43	1534991.86	12.07	138°39'43"	160	376177.63	1533022.65	39.95	323°54'37"
77	374604.37	1534999.83	46.25	134°44'45"	161	376209.91	1532999.12	10.20	339°42'00"
78	374571.81	1535032.68	9.32	139°21'07"	162	376219.48	1532995.58	13.56	13°49'15"
79	374564.74	1535038.75	20.13	228°20'34"	163	376232.65	1532998.82	4.94	44°10'45"
80	374551.36	1535023.71	67.39	314°30'25"	164	376236.19	1533002.26	4.43	8°11'06"
81	374598.60	1534975.65	0.13	318°00'46"	165	376240.57	1533002.89	79.35	323°00'21"
82	374598.70	1534975.56	17.61	314°28'15"	166	376303.95	1532955.14	58.67	3°49'51"
83	374611.04	1534962.99	30.58	315°24'38"	1	376362.49	1532959.06		
84	374632.82	1534941.52	52.99	324°00'44"					
167	376224.27	1533088.57	128.88	52°33'59"	172	376090.33	1533317.30	68.99	194°42'39"
168	376302.61	1533190.91	13.90	52°34'10"	173	376023.60	1533299.78	64.35	273°10'49"
169	376311.06	1533201.95	68.35	132°45'53"	174	376027.17	1533235.53	245.86	323°17'28"
170	376264.65	1533252.13	73.23	143°09'18"	167	376224.27	1533088.57		
171	376206.05	1533296.04	117.66	169°35'23"					
175	375946.54	1533351.92	181.28	14°42'44"	187	374977.95	1534427.75	160.39	296°18'51"
176	376121.88	1533397.96	8.27	350°40'27"	188	375049.05	1534283.98	178.20	299°01'54"
177	376130.04	1533396.62	523.60	136°41'35"	189	375135.53	1534128.17	131.07	302°36'39"
178	375749.02	1533755.76	54.20	136°42'16"	190	375206.17	1534017.76	262.81	308°08'08"
179	375709.57	1533792.93	60.63	136°41'03"	191	375368.46	1533811.05	100.14	313°13'54"
180	375665.46	1533834.52	127.06	136°41'36"	192	375437.05	1533738.09	7.70	313°15'51"
181	375573.00	1533921.67	177.23	136°43'42"	193	375442.33	1533732.48	21.22	313°12'19"
182	375443.96	1534043.15	170.13	136°41'53"	194	375456.86	1533717.01	95.97	313°14'06"
183	375320.15	1534159.83	280.52	136°40'06"	195	375522.60	1533647.09	202.52	317°37'46"
184	375116.10	1534352.33	268.64	127°36'00"	196	375672.22	1533510.61	213.79	321°41'15"
185	374952.19	1534565.17	84.61	272°49'29"	197	375839.97	1533378.07	109.73	346°12'47"
186	374956.36	1534480.66	57.15	292°11'52"	175	375946.54	1533351.92		

Инь. № подл.	Подп. и дата	Взам. инв. №

Лист

КТМ-01-2017-ППТ-УЧ-ТЧ

10

Изм.	Колуч.	Лист	№ док.	Подп.	Дата
------	--------	------	--------	-------	------

1	2	3	4	5	1	2	3	4	5
199	374777.80	1534772.98	14.93	106°03'21"	202	374749.52	1534784.93	17.68	339°16'10"
200	374773.67	1534787.33	20.47	151°12'22"	203	374766.06	1534778.67	13.05	334°08'31"
201	374755.73	1534797.19	13.74	243°08'11"	199	374777.80	1534772.98		
204	374673.18	1534805.70	4.51	152°48'34"	207	374666.38	1534822.79	15.96	272°15'42"
205	374669.17	1534807.76	23.54	63°11'04"	208	374667.01	1534806.84	6.27	349°31'54"
206	374679.79	1534828.77	14.68	204°02'01"	204	374673.18	1534805.70		

Таблица 2

Ведомость координат поворотных точек зоны планируемого размещения линейных объектов, подлежащих переносу (переустройству)

№ точки	X,м	Y,м	Расстояние	Направление	№ точки	X,м	Y,м	Расстояние	Направление
1	2	3	4	5		2	3	4	5
Участок 1 – линия электропередачи									
1	375491.54	1533758.95	10.98	358°26'05"	7	375157.64	1533804.96	4.64	293°28'26"
2	375502.52	1533758.65	36.59	117°53'44"	8	375159.49	1533800.70	44.53	312°45'08"
3	375485.40	1533790.99	11.18	172°36'06"	9	375189.72	1533768.00	8.11	358°01'21"
4	375474.31	1533792.43	170.27	223°01'11"	10	375197.83	1533767.72	207.21	317°12'49"
5	375349.82	1533676.26	187.15	137°14'59"	11	375349.90	1533626.97	193.60	42°58'40"
6	375212.39	1533803.30	54.78	178°15'48"	1	375491.54	1533758.95		
12	375428.04	1533856.60	11.11	89°53'48"	23	375031.12	1533899.58	5.04	1°55'54"
13	375428.06	1533867.71	5.61	177°45'15"	24	375036.16	1533899.75	20.00	271°56'53"
14	375422.45	1533867.93	20.00	87°42'25"	25	375036.84	1533879.76	6.07	181°53'13"
15	375423.25	1533887.91	5.29	357°43'36"	26	375030.77	1533879.56	29.59	268°59'35"
16	375428.54	1533887.70	10.79	85°16'02"	27	375030.25	1533849.97	204.58	358°02'51"
17	375429.43	1533898.45	45.65	175°23'18"	28	375234.71	1533843.00	111.33	358°17'09"
18	375383.93	1533902.12	16.86	88°05'47"	29	375345.99	1533839.67	35.95	358°48'16"
19	375384.49	1533918.97	103.73	177°58'00"	30	375381.93	1533838.92	16.84	87°02'20"
20	375280.83	1533922.65	108.71	178°16'53"	31	375382.80	1533855.74	45.25	1°05'20"
21	375172.17	1533925.91	140.58	178°17'02"	12	375428.04	1533856.60		
22	375031.65	1533930.12	30.54	269°00'20"					
32	374963.01	1534882.59	29.44	41°36'45"	45	374652.88	1535245.73	81.60	278°57'11"
33	374985.02	1534902.14	53.96	108°15'13"	46	374665.58	1535165.12	51.84	240°26'34"
34	374968.12	1534953.38	184.65	127°27'25"	47	374640.01	1535120.03	19.08	256°06'33"
35	374855.82	1535099.96	175.05	100°03'26"	48	374635.43	1535101.51	17.70	298°35'32"
36	374825.25	1535272.32	518.65	95°26'44"	49	374643.90	1535085.97	88.03	60°46'24"
37	374776.03	1535788.63	69.27	229°00'56"	50	374686.88	1535162.79	65.99	97°57'07"
38	374730.60	1535736.34	33.56	275°28'15"	51	374677.75	1535228.15	70.45	11°05'23"
39	374733.80	1535702.93	58.40	267°13'55"	52	374746.88	1535241.70	36.28	51°14'38"
40	374730.98	1535644.60	40.41	284°38'53"	53	374769.59	1535269.99	96.37	275°53'46"
41	374741.20	1535605.50	301.19	274°42'35"	54	374779.49	1535174.13	102.35	279°11'10"
42	374765.93	1535305.33	6.10	275°55'31"	55	374795.83	1535073.09	79.27	307°35'02"
43	374766.56	1535299.26	48.25	231°55'07"	56	374844.18	1535010.27	174.42	312°56'38"
44	374736.80	1535261.28	85.35	190°29'51"	32	374963.01	1534882.59		
Участок 2 – магистральный газопровод и кабельная линия связи									
1	376488.87	1532977.61	20.00	93°53'59"	7	376066.40	1532948.79	57.62	3°02'03"
2	376487.51	1532997.56	101.45	183°54'20"	8	376123.94	1532951.84	170.27	52°34'27"
3	376386.30	1532990.65	204.75	142°34'21"	9	376227.42	1533087.06	192.31	322°34'13"
4	376223.70	1533115.09	181.15	232°34'12"	10	376380.13	1532970.18	108.99	3°54'31"
5	376113.60	1532971.24	48.29	182°56'36"	1	376488.87	1532977.61		
6	376065.37	1532968.76	20.00	272°57'09"					
11	375334.01	1534147.99	6.14	148°27'36"	23	374693.96	1534402.59	31.75	353°03'14"

Взам. инв.№

Подп. и дата

Инв.№ подл.

Лист

КТМ-01-2017-ПТ-УЧ-ТЧ

11

Изм. Колуч. Лист № док. Подп. Дата

1	2	3	4	5		2	3	4	5
12	375328.78	1534151.20	11.20	121°40'28"	24	374725.48	1534398.75	18.05	15°42'51"
13	375322.90	1534160.73	429.58	117°13'31"	25	374742.86	1534403.64	346.57	21°13'25"
14	375126.37	1534542.72	27.62	126°24'03"	26	375065.92	1534529.10	9.08	356°58'14"
15	375109.98	1534564.95	19.30	148°06'17"	27	375074.99	1534528.62	11.58	307°52'45"
16	375093.59	1534575.15	19.65	166°27'31"	28	375082.10	1534519.48	429.49	297°13'27"
17	375074.49	1534579.75	26.35	188°18'52"	29	375278.58	1534137.57	13.21	299°07'33"
18	375048.42	1534575.94	346.32	201°13'30"	30	375285.01	1534126.03	14.62	310°10'19"
19	374725.59	1534450.56	9.82	193°57'55"	31	375294.44	1534114.86	14.86	323°15'40"
20	374716.06	1534448.19	30.17	154°43'33"	32	375306.35	1534105.97	50.31	56°38'41"
21	374688.78	1534461.07	50.00	243°13'47"	11	375334.01	1534147.99		
22	374666.26	1534416.43	30.97	333°27'05"					

Сведения о границах отражены на чертеже границ зон планируемого размещения линейного объекта с границами зон планируемого размещения линейного объекта, подлежащего переносу (переустройству), масштаб 1:5000, шифр КТМ-01-2017-ОЧ.

В соответствии с пунктом 11 статьи 1 Градостроительного кодекса Российской Федерации красными линиями являются линии, которые обозначают существующие, планируемые (изменяемые, вновь образуемые) границы территорий общего пользования и (или) границы территорий, занятых линейными объектами и (или) предназначенных для размещения линейных объектов.

Настоящим проектом предусмотрено изменение красных линий, установленных ранее утвержденным проектом.

Утверждаемые настоящим проектом «красные линии линейного объекта», установлены для комплекса линейных объектов, включая основную линейную часть и все необходимые конструктивные элементы, предусмотренные к строительству, и приняты равными границам постоянной полосы отвода наземных линейных частей автомобильной дороги и отдельных элементов примыканий и пересечений.

Ведомость координат поворотных точек утверждаемых красных линий в границах проектирования в МСК-66 приведена в таблице 3.

Таблица 3

Ведомость координат поворотных точек утверждаемых красных линий линейного объекта

Номер	X, м	Y, м	Номер	X, м	Y, м
1	2	3	1	2	3
26	376219.48	1532995.58	69	375522.60	1533647.09
27	376209.91	1532999.12	70	375672.22	1533510.61
28	376177.63	1533022.65	71	375839.97	1533378.07
29	376176.82	1533023.25	72	375946.54	1533351.92
30	376053.16	1533113.41	73	376121.88	1533397.96
30а	375974.72	1533166.34	74	376188.51	1533387.00
30б	375883.13	1533219.69	75	376277.90	1533354.33
30в	375847.94	1533159.94	76	376399.20	1533194.53
30г	375900.00	1533127.69	77	376483.57	1533078.60
30д	375943.67	1533074.17	78	376431.00	1533040.26
30е	375955.89	1533027.76	79	376320.63	1533191.60
30ж	376006.00	1532971.18	80	376264.65	1533252.13
30з	376006.46	1532959.94	81	376206.05	1533296.04
30и	375873.79	1532955.36	82	376090.33	1533317.30
30к	375873.53	1532966.60	83	376023.60	1533299.78
30л	375893.42	1533013.36	84	376027.26	1533235.46
30м	375872.92	1533058.94	85	376121.92	1533164.88
30н	375754.61	1533145.22	86	376224.27	1533088.57
30о	375721.69	1533192.85	87	376225.87	1533087.38
31	375687.22	1533328.68	88	376226.67	1533086.78
32	375656.25	1533386.97	89	376286.28	1533042.34
33	375523.33	1533523.03	90	376298.30	1533033.54

КТМ-01-2017-ППТ-УЧ-ТЧ

Лист

12

Взам. инв. №

Подп. и дата

Инв. № подл.

Изм. Кол.уч. Лист № док. Подп. Дата

1	2	3	1	2	3
34	375487.19	1533561.00	91	376297.95	1533016.16
34а	375464.76	1533582.67	92	376292.92	1533010.38
35	375384.85	1533664.79	93	376236.19	1533002.26
36	375312.91	1533743.84	94	376232.65	1532998.82
37	375278.71	1533784.66	26	376219.48	1532995.58
38	375087.81	1534037.75			
39	374960.64	1534143.47	95	374731.13	1534884.64
40	374879.81	1534189.86	96	374725.01	1534880.27
41	374793.24	1534221.08	96а	374720.51	1534880.27
42	374810.41	1534274.38	96б	374709.75	1534885.64
43	374906.65	1534243.19	96в	374699.70	1534892.39
44	375000.23	1534189.93	97	374698.16	1534893.74
45	374952.27	1534273.27	97а	374689.19	1534904.32
46	374951.94	1534273.95	97б	374690.49	1534918.71
47	374916.65	1534346.95	97в	374699.75	1534975.71
48	374892.81	1534396.32	97г	374672.96	1535133.62
49	374815.59	1534594.48	97д	374671.47	1535151.86
50	374784.09	1534679.94	97е	374669.36	1535162.15
51	374783.00	1534692.84	98	374665.40	1535221.65
52	374787.89	1534704.25	99	374635.83	1535260.26
53	374718.22	1534735.16	100	374637.16	1535272.45
53а	374634.78	1534754.34	101	374637.29	1535273.21
53б	374546.68	1534768.55	102	374637.55	1535278.21
53в	374500.55	1534763.22	103	374637.61	1535279.30
53г	374465.68	1534741.32	104	374639.82	1535279.91
53д	374432.36	1534705.39	105	374643.35	1535285.20
53е	374370.53	1534609.08	106	374644.16	1535289.27
53ж	374325.51	1534637.98	107	374654.59	1535295.61
53з	374414.10	1534775.99	108	374653.54	1535316.10
53и	374441.00	1534807.01	109	374652.74	1535331.82
53к	374486.16	1534831.79	110	374647.40	1535436.01
53л	374632.95	1534868.57	111	374646.66	1535450.43
53м	374656.69	1534880.15	112	374645.18	1535659.37
53н	374670.45	1534880.32			
54	374673.42	1534878.33	279	374735.83	1535742.33
54а	374676.98	1534876.67	280	374734.36	1535713.67
54б	374679.84	1534874.84	281	374730.83	1535644.57
54в	374683.59	1534871.51	282	374748.44	1535621.85
54г	374692.56	1534863.63	283	374741.20	1535605.50
54д	374693.54	1534862.64	284	374765.93	1535305.31
54е	374694.82	1534861.22	285	374740.42	1535254.91
54ж	374695.83	1534841.43	286	374740.92	1535252.26
54з	374685.67	1534831.39	287	374742.17	1535245.55
54и	374666.38	1534822.79	288	374753.45	1535185.27
54к	374667.01	1534806.84	289	374753.76	1535183.61
54л	374715.25	1534797.89	290	374759.22	1535154.39
55	374766.06	1534778.67	291	374809.64	1534884.91
56	374854.49	1534735.38	292	374802.84	1534869.54
57	374910.67	1534697.38	293	374797.99	1534869.30
58	374945.76	1534630.03	294	374790.92	1534869.76
59	374951.37	1534581.65	295	374787.25	1534870.00
60	374956.36	1534480.66	296	374786.57	1534868.78
61	374977.95	1534427.75	297	374783.97	1534870.22
62	375049.05	1534283.98	298	374780.18	1534870.45
63	375135.53	1534128.17	299	374776.43	1534870.71
64	375206.17	1534017.76	300	374769.94	1534871.67
65	375368.46	1533811.05	301	374768.31	1534868.66
66	375437.05	1533738.09	302	374758.60	1534873.94
67	375442.33	1533732.48	303	374747.30	1534877.42
68	375456.86	1533717.01	304	374734.45	1534883.16

Инд. № подл.	Подп. и дата	Взам. инв. №

Изм.	Кол.уч.	Лист	№ док.	Подп.	Дата

КТМ-01-2017-ППТ-УЧ-ТЧ

Лист

13

Начало проектируемого съезда ПК0+00 съезда №5.3 соответствует ПК4+18,14 проектируемого съезда №5.1 и ПК0+00 проектируемого съезда №5.2. Конец проектируемого съезда №5.3 ПК1+98,35.

Начало проектируемого съезда №6 - ПК0+00. Конец проектируемого съезда №6 - ПК4+69,09 соответствует ПК30+40,60 основной дороги (III пусковой комплекс автодорога Екатеринбург - Полевской - автодорога Подъезд к г.Екатеринбургу от автодороги «Урал»).

Начало проектируемого съезда №7 - ПК0+00. Конец проектируемого съезда №7 - ПК7+86,01 соответствует ПК24+20,59 основной дороги (III пусковой комплекс автодорога Екатеринбург - Полевской - автодорога Подъезд к г.Екатеринбургу от автодороги «Урал»).

Линейные объекты расположены с взаимной увязкой элементов плана, продольного и поперечного профилей.

Настоящим проектом в составе комплекса линейных объектов предусмотрено переустройство газопровода и переустройство ВЛ 500кВ со следующими основными техническими параметрами:

1) Протяженность переустраиваемого участка ВЛ 500 кВ составляет 0,3969 км.

Проектируемая линия электропередачи напряжением 500 кВ относится к II(нормальному) уровню ответственности (Федеральный закон от 30 декабря 2009 года № 384-ФЗ «Технический регламент о безопасности зданий и сооружений» (действующая редакция) ст. 4 п. 7, 8, 9, 10; Градостроительный кодекс Российской Федерации от 29 декабря 2004 г. № 190-ФЗ (действующая редакция) ст. 48.1 п. 3, 4 ч.1).

Идентификация проектируемого объекта в соответствии с Федеральным законом от 30 декабря 2009 г. № 384-ФЗ «Технический регламент о безопасности зданий и сооружений» (действующая редакция) ст.4 ч.1:

- Назначение – линейный объект (воздушная линия электропередачи);
- Принадлежность к объектам транспортной инфраструктуры и к другим объектам, функционально-технологические особенности которых влияют на их безопасность – не принадлежит;

- Категория опасности природных процессов участка размещения объекта - умеренно опасная (по СНиП 22-01-95).

- Принадлежность к опасным производственным объектам – относится к опасным производственным объектам (Градостроительный кодекс РФ ст.48.1);

- Категория объекта по пожарной и взрывопожарной опасности – не категоризируется (Федеральный закон от 22.07.2008 г. N 123-ФЗ «Технический регламент о требованиях пожарной безопасности»).

- Наличие помещений с постоянным пребыванием людей – нет;

- Уровень ответственности ВЛ 500 кВ – повышенный.

2) Протяженность участка переустройства газопровода - отвода - вновь строящегося участка составляет ориентировочно 859 м.

Решения по переходу газопровода через автомобильную дорогу I категории:

а) описание способа выполнения перехода - проектируемый газопровод на пересечении с проектируемой автодорогой I категории проложить подземно открытым способом.

б) глубина укладки газопровода до верха покрытия дороги - прокладка проектируемого газопровода подземная.

Глубина заложения газопровода принята в соответствии с п. 9.1.1 СП 36.13330.2012.

Заглубление трубопровода диаметром 530 мм до верха трубы принято не менее 0,8 м.

При переходе через автомобильную дорогу I категории заглубление участков трубопроводов принято в соответствии с п. 10.3.4 СП 36.13330.2012:

- не менее 1,4 м от верха покрытия дороги до верхней образующей защитного футляра диаметром 720 мм;

- не менее 0,4 м от дна кювета.

в) диаметры труб с указанием категории участка перехода - категории переустраиваемого участка газопровода – отвода на переходе через автодорогу I категории приняты из Реестра ПАО «ГАЗПРОМ».

Инь.№ подл.	Подп. и дата	Взам. инв.№							Лист
			КТМ-01-2017-ПТ-УЧ-ТЧ						15
Изм.	Кол.уч.	Лист	№ док.	Подп.	Дата				

Для организации движения автомобильного транспорта на период строительства предусмотрено использование временной объездной дороги.

Остановочные пункты всех видов транспорта отсутствуют.

Хозяйственные проезды и скотопрогоны отсутствуют.

5. Параметры улицы, пешеходных зон, сооружений и коммуникаций транспорта

Основные параметры планируемого строительства переустраиваемых линейных объектов определяются в соответствии с Техническим заданием на выполнение работ по разработке документации по планировке территории для размещения комплекса линейного объекта.

Съезд на прилегающую территорию № 5 является двухполосным и в перспективе должен обеспечивать съезд с основной дороги на прилегающую территорию и выезд на проектируемую дорогу с улично-дорожной сети. К основной дороге данный съезд примыкает посредством устройства переходно-скоростных полос.

Съезд №5 на перспективную дорогу Екатеринбург – ст.Сысерть – пос. Сысерть (примыкание к ЕКАД 3 пусковой, съезды №5.1 – №5.3):

Число полос движения – 2;

Ширина полосы движения – 5/5,5 м;

Ширина обочины – 2,0÷3,0м;

Ориентировочная общая строительная длина участка – 1129 м

Правоповоротный съезд №6 транспортного узла на ПК28:

Число полос движения – 2;

Ширина полосы движения – 5,0 м;

Ширина обочины – 2,0÷3,0м;

Ориентировочная общая строительная длина участка – 469 м

Левоповоротный съезд №7 транспортного узла на ПК28:

Число полос движения – 2;

Ширина полосы движения – 2*3,75 м;

Ширина обочины – 2,0÷3,0м;

Ориентировочная общая строительная длина участка – 786 м

Железобетонный путепровод – 65,15м

- схема путепровода – 1х33м;

- габарит путепровода – Г-8,14+2х0,75м

Круглые железобетонные трубы:

- диаметр труб – 1,5м/1,0м;

- общая длина – 61,49м/18,52м.

В соответствии с Техническими условиями, выданными Магистральных электрических сетей Урала – филиала Публичного акционерного общества «Федеральная сетевая компания Единой энергетической системы» (далее – ПАО «ФСК ЕЭС» - МЭС Урала) и ПАО «Газпром» строительство линейных объектов планировалось со следующими основными техническими параметрами:

Переустройство участка газопровода планируется со следующими основными техническими параметрами:

- диаметр газопровода - отвода – 530 мм;

- рабочее давление – 5,4 МПа;

- газопровод проложен подземно, глубина заложения 0,8 м до верха трубы;

- газопровод относится к I классу, IV категории.

Кабельная линия связи:

Инь. № подл.	Подп. и дата	Взам. инв. №							Лист
			КТМ-01-2017-ППТ-УЧ-ТЧ						16
Изм.	Кол.уч.	Лист	№ док.	Подп.	Дата				

- марка – ЗКПБ 1х4х1,2 (2шт.)

Согласно заданию на проектирование и техническим условиям: диаметр, давление, пропускная способность газопровода в результате переустройства газопровода - отвода остаются без изменения.

Переустройство участка ВЛ 500 кВ планируется со следующими основными техническими параметрами:

- угол пересечения существующей ВЛ 500 кВ с проектируемой автодорогой – не нормируется;
- при пересечении расстояние по вертикали от проводов ВЛ 500 кВ до покрытия проектируемой автодороги – не менее 14 м, при условии нагрева проводов ВЛ пр максимальной токовой нагрузке до +70 °С;
- на пересечении горизонтальное расстояние от любой части опоры ВЛ 500 кВ до бровки земляного полотна – не менее 50м;
- в пролете пересечения существующей ВЛ 500 кВ с проектируемой автодорогой предусмотреть установку анкерных опор нормальной конструкции

6. Параметры объектов инженерно-технического обеспечения

В целях соблюдения требований нормативов о минимальных расстояниях от инженерных коммуникаций проектом внесения изменений в ранее утвержденную документацию по планировке территории, предусмотрено переустройство ВЛ500 кВ и магистрального газопровода.

Проектные трассировки инженерно-технических систем отображены на чертеже границ зон планируемого размещения линейных объектов, совмещенные с чертежами границ зон планируемого размещения линейных объектов, подлежащих переносу (переустройству) из зон планируемого размещения линейных объектов, масштаб 1:5000, Шифр КТМ-01-2017-ОЧ.

Линии электропередач

Переустройство выполняется в связи с попаданием в зону строительства автомобильной дороги, проектируемой по титулу «Строительство автомобильной дороги вокруг г. Екатеринбурга на участке автодорога Пермь - Екатеринбург - автодорога Подъезд к г. Екатеринбург от автодороги «Урал», III пусковой комплекс автодорога Екатеринбург - Полевской - автодорога Подъезд к г. Екатеринбург от автодороги «Урал» в Свердловской области.

Проектом предусмотрен перенос ранее запроектированных дополнительных промежуточных опор ВЛ-500 кВ.

Мероприятия по переустройству сети:

- Предусмотрены следующие мероприятия по переустройству сети:
- оттяжка проводов и тросов;
- устройство дополнительных опор;
- перетяжка проводов и тросов;
- выполнение заземляющих устройств на опорах воздушных линий, предназначенные для повторного заземления, защиты от грозových перенапряжений, заземления электрооборудования, установленного на опорах воздушных линий;
- контрольные замеры сопротивления заземляющих устройств;
- защита строительных конструкций опор и фундаментов от коррозии.

Проектируемое переустройство ВЛ 500 кВ не меняет существующей схемы присоединения к электрическим сетям ПАО «ФСК ЕЭС» - МЭС Урала, принятые проектом внесения изменений технические решения, предусматривают применение основных элементов и конструкций, аналогичных существующим, таким образом, дополнительных мероприятий по энергосбережению на действующем линейном объекте не требуется.

Газопровод

Проектируемая автодорога I категории пересекает действующий газопровод-отвод к ГРС-3 г. Екатеринбург от магистральных газопроводов «Бухара-Урал I н.» и «Екатеринбург-Сысерть» на 19,040 км газопровода – отвода.

Изм.	Кол.уч.	Лист	№ док.	Подп.	Дата	Взам. инв.№	Подп. и дата	Инь.№ подл.	Лист
КТМ-01-2017-ПТ-УЧ-ТЧ									

Основные параметры и характеристики участка действующего газопровода – отвода к ГРС-3 г. Екатеринбурга, подлежащего переустройству:

- диаметр газопровода - отвода: 530 мм;
- рабочее давление: 5,4 МПа;
- газопровод проложен подземно, глубина заложения 0,8 м до верха трубы;
- газопровод относится к I классу, IV категории.

Согласно заданию на проектирование и техническим условиям: диаметр, давление, пропускная способность газопровода в результате переустройства газопровода - отвода остаются без изменения.

Расстояния от ближайших подземных инженерных сетей до зданий и сооружений следует принимать согласно СП 36.13330.2012.

Кабельная линия связи

Согласно технических условий ПАО «Газпром» от 07.07.2017 г. переустройству подлежит кабельная линия связи КЛС, кабель ЗКПБ 1x4x1,2 (2шт).

Переустройство действующей КЛС осуществляется совместно с переустраиваемым участком газопровода-отвода вне защитного футляра газопровода на расстоянии 9 м. от переукладываемого газопровода. Переход кабеля через проектируемую дорогу предусматривается прокладка кабеля в полимерных трубах.

Общая протяженность переустраиваемой КЛС 851 м.

После переустройства КЛС необходимо выполнить демонтажные работы, а именно разработка траншеи 650 м глубиной 0,7 м, демонтаж двух кабелей длиной ЗКПБ 1x4x1,2 650 м каждый.

Переустраиваемые (реконструируемые) инженерные коммуникации подлежат передаче на баланс эксплуатирующих организаций.

Вертикальная планировка и инженерная подготовка территории

Проектом внесения изменений в ранее утвержденный проект, предусмотрено изменение ранее принятых решений по вертикальной планировке и инженерной подготовке территории.

Отвод поверхностных вод осуществляется за счет продольных и поперечных уклонов проезжей части строящейся автомобильной дороги вокруг г. Екатеринбурга на участке автодорога Пермь - Екатеринбург - автодорога Подъезд к г. Екатеринбургу от автодороги «Урал», III пусковой комплекс автодорога Екатеринбург - Полевской - автодорога Подъезд к г. Екатеринбургу от автодороги «Урал» и строящихся съездов.

Для обеспечения водоотвода вдоль подошвы земляного полотна проектируемого участка организованы кюветы и лотки, принятые согласно ГОСТ 32955-2014 «Лотки дорожные водоотводные». При уклонах местности свыше 100‰ предусмотрена установка телескопических бетонных лотков, обеспечивающих сброс ливневых и талых вод в водоотводные кюветы. Для пропуска воды через примыкания предусмотрены водопропускные сооружения (трубы).

7. Параметры социальной инфраструктуры и благоустройства территории линейного объекта

При решении вопросов обеспечения доступа инвалидов и других маломобильных групп населения в проекте необходимо учесть рекомендации ОДМ 218.2.007 - 2001 «Методические рекомендации по проектированию мероприятий по обеспечению доступа инвалидов к объектам дорожного хозяйства».

Мероприятия должны быть направлены на обеспечение беспрепятственного передвижения по территории инвалидов всех категорий и других маломобильных групп населения как пешком, в т.ч. с помощью трости, костылей, кресла коляски. Особое внимание необходимо уделить формированию пешеходных связей, с учетом специфики передвижения инвалидов различных категорий.

Размещение объектов социальной инфраструктуры на территории проектирования не предусмотрено.

Инь.№ подл.	Подп. и дата	Взам. инв.№							Лист
			КТМ-01-2017-ПТ-УЧ-ТЧ						18
Изм.	Кол.уч.	Лист	№ док.	Подп.	Дата				

Настоящим проектом предусмотрено инженерное благоустройство территории – организация поверхностного водоотвода с полотен участка автомобильной дороги вокруг г.Екатеринбурга на участке: автодорога Пермь – Екатеринбург – автодорога Подъезд к г.Екатеринбургу от автодороги «Урал», III пусковой комплекс автодорога Екатеринбург – Полевской – автодорога Подъезд к г.Екатеринбургу от автодороги «Урал», входящих в состав линейного объекта, за счет уклонов продольного и поперечного профиля.

Организация отвода поверхностных вод от основания земляного полотна предусмотрена за счет устройства кюветов, водоотводных канав вдоль насыпи земляного полотна и устройства водопропускных труб через полотно дороги.

8. Границы территорий общего пользования

Комплекс линейных объектов, включая все необходимые конструктивные элементы, дорожные сооружения и элементы обустройства, планируемые при строительстве объекта, в т. ч. элементы примыканий и пересечений, опоры эстакад и путепроводов, расположен на землях населенных пунктов – город Екатеринбург.

Настоящим проектом установлены красные линии линейного объекта, которые представляют собой границы земельных участков, на которых расположен линейный объект, в границах территорий общего пользования.

Территорией общего пользования может беспрепятственно пользоваться неограниченный круг лиц.

Категория земель, устанавливаемая по завершению работ – земли населенных пунктов.

9. Информация о необходимости осуществления отдельных мероприятий

9.1 Информация о необходимости осуществления мероприятий по защите сохраняемых объектов капитального строительства

Проектом планировки территории предусмотрена система электрохимической защиты от коррозии (ЭХЗ) при пересечении проектируемого газопровода через автодорогу.

Технические решения по электрохимической защите от коррозии обоснованы требованиями действующих нормативно-технических документов, а также техническими условиями ПАО «Газпром» от 07 июля 2017 года, направленных письмом 17.07.2017 № 03/08/2-6297

Для всех подземных стальных трубопроводов предусматривается комплексная защита от коррозии: изоляционным покрытием (пассивная защита) и средствами электрохимической защиты (активная защита).

Техническое обслуживание и аварийно-восстановительные работы на переустраиваемой ВЛ 500 кВ выполняются оперативно-выездными бригадами специализированного электросетевого предприятия в соответствии со схемой обслуживания ВЛ на предприятиях ПАО «ФСК ЕЭС» - МЭС Урала. Материалы для аварийно-восстановительных работ согласно НР 34-70-002-82 «Нормы аварийного запаса материалов и оборудования для восстановления воздушных линий электропередачи напряжением 110 кВ и выше» в проекте планировки территории не предусмотрены в связи с малой протяженностью переустраиваемого участка ВЛ 500 кВ.

Организация и производство всех видов ремонтного обслуживания должно выполняться в соответствии с «Правилами организации технического обслуживания и ремонта оборудования, зданий и сооружений электростанций и сетей» СО 34.04.181-2003.

При производстве работ вблизи ВЛ необходимо строгое выполнение технических условий и соблюдение линий охранной зоны коммуникаций.

При размещении новой и реконструкции существующей застройки в целях обеспечения сохранности газораспределительных сетей и магистральных газопроводов должны быть обеспечены охранные зоны в соответствии с «Правилами охраны газораспределительных сетей» и «Правилами охраны магистральных трубопроводов».

В охранных зонах трубопроводов запрещается производить всякого рода действия, могущие нарушить нормальную эксплуатацию трубопроводов либо привести к их повреждению.

Инв. № подл.	Подп. и дата	Взам. инв. №							Лист
									19
Изм.	Кол.уч.	Лист	№ док.	Подп.	Дата	КТМ-01-2017-ПТ-УЧ-ТЧ			

Переустройство действующей кабельной линии связи осуществляется совместно с переустраиваемым участком газопровода-отвода вне защитного футляра газопровода на расстоянии 9 м. от переукладываемого газопровода. Место перехода кабеля обозначается столбиками замерными кабельными СЗК. В начале и конце КЛС монтируются соединительные муфты и защищаются соединительной чугунной муфтой типа С-50М.

После переустройства КЛС выполнить демонтажные работ.

9.2 Информация о необходимости осуществления мероприятий по сохранению объектов культурного наследия

Согласно информации Управления государственной охраны объектов культурного наследия Свердловской области на участке реализации проектных решений по титулу: «Строительство автомобильной дороги вокруг г.Екатеринбурга на участке автодорога Пермь - Екатеринбург - автодорога Подъезд к г.Екатеринбургу от автодороги «Урал», III пусковой комплекс автодорога Екатеринбург - Полевской - автодорога Подъезд к г.Екатеринбургу от автодороги «Урал» в Свердловской области. Корректировка». 3 этап. Переустройство газопровода. 4 этап. Переустройство ВЛ 500 кВ. 5 этап. Строительство съездов №5, №6 и №7» отсутствуют объекты культурного наследия федерального, регионального и местного (муниципального) значения, включенные в единый государственный реестр объектов культурного наследия (памятников истории и культуры) народов Российской Федерации. Указанный земельный участок находится вне зон охраны и защитных зон объектов культурного наследия, включенных в единый государственный реестр объектов культурного наследия (памятников истории и культуры) народов Российской Федерации.

Согласно пункту 1 статьи 31 Федерального закона № 73-ФЗ проведена историко-культурная экспертиза. По результатам проведенной историко-культурной экспертизы установлено, что объектов, обладающих признаками объекта культурного наследия не обнаружено. Если в процессе строительства и иных хозяйственных работ будут выявлены объекты, обладающие признаками объекта культурного наследия, то согласно статье 36 Федерального закона № 73-ФЗ «Об объектах культурного наследия (памятниках истории и культуры) народов Российской Федерации» земляные, строительные, хозяйственные и иные работы должны быть немедленно приостановлены исполнителем работ.

Исполнитель работ в течении трех рабочих дней со дня их обнаружения обязан направить заявление в письменной форме об указанных объектах в региональный орган охраны объектов культурного наследия.

9.3 Информация о необходимости осуществления мероприятий по охране окружающей среды

При переустройстве существующих инженерных коммуникаций следует постоянно на всех стадиях производства работ учитывать требования охраны природной среды путем предупреждения и ограничения их отрицательного воздействия на природную среду до установленных предельно допустимых уровней.

При выполнении проекта строительства участка автомобильной дороги и переустройства инженерных коммуникаций были рассмотрены следующие направления охраны природной среды и рационального расходования природных ресурсов:

- сокращение земельных площадей, отводимых в соответствии с действующими нормативами для постоянного и временного использования;
- сохранение плодородного слоя почвы на землях, в полосе постоянного отвода под строительство, рекультивация нарушенных земель;
- предотвращение недопустимого загрязнения поверхности земли, водоемов, атмосферы отходами, побочными продуктами и технологическими воздействиями, недопущение превышения установленных предельно допустимых уровней загрязнения и воздействия;

Инв. № подл.	Подп. и дата	Взам. инв. №							Лист
			КТМ-01-2017-ПТ-УЧ-ТЧ						20
Изм.	Кол.уч.	Лист	№ док.	Подп.	Дата				

- предотвращение возможности возникновения по причине выполнения работ отрицательных гео- и гидродинамических явлений, изменяющих природные условия (эрозия, осушение, заболачивание, оползни и т.п.);

- предупреждение непосредственного уничтожения, повреждения или ухудшения условия существования людей, животных, растительности вследствие выполнения работ;

- предупреждение эстетического ущерба вследствие резкого изменения визуально воспринимаемых ландшафтов, внедрения в них чужеродных элементов, а также вследствие уничтожения или изменения формы объектов индивидуального зрительного восприятия.

Перечень мероприятий, обеспечивающих сохранение окружающей среды в период строительства:

- организация регулярной уборки территорий и снабжение стройплощадки контейнерами для мусора;

- локализация участков, где неизбежны просыпи и проливы сырья и промежуточных продуктов с последующим отведением и очисткой поверхностного стока, упорядочения складирования и транспортирования сыпучих и жидких материалов;

- в целях сохранения деревьев в зоне производства работ не допускается: забивать в стволы деревьев гвозди, штыри и др. для крепления знаков, ограждений, проводов; складывать под кроной деревьев материалы, конструкции, ставить строительные машины и автомобили. В зоне радиусом 10 м от ствола не допускается: сливать горюче-смазочные материалы; оставлять работающие машины; складировать на земле химически активные вещества (соли, удобрения, ядохимикаты);

- уровни загрязнения от дорожных и строительных машин, механизмов и транспортных средств не должны превышать установленных предельно допустимых концентраций вредных веществ для атмосферного воздуха, воды по видам пользования, почв, предельных уровней шумового воздействия для зданий и территорий различного хозяйственного назначения, а также санитарных нормативов и требований безопасности при производстве работ;

- заправка автомобилей, тракторов и т.д. топливом и маслами должна производиться на стационарных или передвижных заправочных пунктах в специально отведенных местах. На каждом объекте работы машин должен быть организован сбор отработанных и заменяемых масел с последующей отправкой их на регенерацию. Слив масла на растительный, почвенный покров запрещается;

- состав и свойства всех материалов, применяемых при выполнении работ, должны на момент их использования соответствовать указанным в проектной документации стандартам, техническим условиям и нормам.

9.4 Информация о необходимости осуществления мероприятий по защите территории от чрезвычайных ситуаций природного и техногенного характера, в том числе по обеспечению пожарной безопасности и гражданской обороне

Территория в границах проекта планировки подвержена риску возникновения чрезвычайных ситуаций техногенного и природного характера.

Катастрофы техногенного и природного характера приводят к следующим возможным последствиям: пожары, взрывы, перебои в обеспечении электроэнергией.

Среди чрезвычайных ситуаций техногенного характера вероятны чрезвычайные ситуации на системах электроснабжения.

Чрезвычайные ситуации природного характера на проектируемой территории могут возникнуть в результате неблагоприятных природных явлений (процессов): подтопление, половодье, сильный ветер, сильный снегопад, град, гололед, заморозок, природный пожар.

Климатические воздействия могут нанести ущерб сооружениям, оборудованию, затруднить или приостановить технологические процессы.

При сильном ветре существует вероятность повреждения воздушных линий связи, линий электропередач, повала деревьев, разрушения легких построек.

Взам. инв. №						
Подп. и дата						
Инв. № подл.						
Изм.	Кол.уч.	Лист	№ док.	Подп.	Дата	Лист 21

При выпадении крупного града существует вероятность возникновения чрезвычайных ситуаций, связанных с повреждением автотранспорта и разрушением крыш строений, уничтожением растительности.

При выпадении обильного снега и при гололеде прогнозируется возникновение чрезвычайных ситуаций, связанных с обрывом воздушных линий связи и электропередачи; затруднением в работе транспорта.

При весенних и осенних заморозках существует вероятность возникновения чрезвычайных ситуаций, связанных с повреждением и гибелью теплолюбивых растений.

При установлении жаркой погоды существует вероятность усиления пожароопасной обстановки и возникновения чрезвычайных ситуаций, связанных с прекращением подачи электроэнергии по причине пожаров и аварий, возникающих на электроподстанциях и электросетях.

На проектируемой территории потенциально опасные объекты отсутствуют.

Мероприятия по предотвращению чрезвычайных ситуаций техногенного характера

Среди чрезвычайных ситуаций техногенного характера большая доля приходится на аварии на автодорогах, пожары в зданиях, на коммуникациях.

Для нормального функционирования объектов жизнеобеспечения и предотвращения возникновения чрезвычайных ситуаций необходимо соблюдение специального режима в пределах охранных зон объектов инженерной инфраструктуры. Наличие охранных зон объектов инженерной инфраструктуры в комплексе с зонами с особыми условиями использования территории накладывает дополнительные ограничения на хозяйственное освоение территории.

На объектах электросетевого хозяйства необходимо предусматривать:

- на вновь устанавливаемых опорах - стационарную страховочную жесткую линию;
- на проводах и грозотросах - установку сигнальных шаров маркеров;
- на пересечении с автодорогой на опорах установить систему световой маркировки «заградительные огни» (расположение ВЛ в зоне действия коридора движения малой авиации аэропорта «Уктус»);
- на опорах предусмотреть установку информационных знаков и плакатов в соответствии с требованиями ПАО «Россети».

Мероприятия по предотвращению чрезвычайных ситуаций природного характера

На проектируемой территории из чрезвычайных ситуаций природного характера возможно возникновение опасных метеорологических явлений.

С целью защиты населения от опасных метеорологических явлений и процессов предусматривается комплекс мероприятий по предотвращению развития гололедных явлений, воздействия молний, снежных заносов.

Для защиты зданий, сооружений и строительных коммуникаций от воздействия молний применяются различные способы: установка молниеприемников, токоотводов и заземлителей, экранирование и др.

При выборе комплекса средств молниезащиты следует руководствоваться «Инструкцией по устройству молниезащиты зданий, сооружений и строительных коммуникаций», утвержденной Приказом Минэнерго России от 30.06.2003 №280, которая распространяется на все виды зданий, сооружений и промышленных коммуникаций независимо от ведомственной принадлежности и формы собственности.

Тип и размещение устройств молниезащиты выбираются на стадии проектирования нового объекта, чтобы иметь возможность максимально использовать проводящие элементы последнего. Это облегчит разработку и исполнение устройств молниезащиты, совмещенных с самим зданием, позволит улучшить его эстетический вид, повысить эффективность молниезащиты, минимизировать ее стоимость и трудозатраты.

Иньв. № подл.	Подп. и дата	Взам. инв. №							Лист
			КТМ-01-2017-ППТ-УЧ-ТЧ						22
Изм.	Кол.уч.	Лист	№ док.	Подп.	Дата				

Соблюдение норм при выборе молниезащиты существенно снижает риск ущерба от удара молнии.

В соответствии с постановлением Правительства РФ от 01.03.1993 г. №178 «О создании локальных систем связи в районе размещения потенциально опасных объектов» создание локальной системы оповещения на проектируемых объектах не требуется.

Наиболее опасными явлениями погоды для района расположения объекта могут явиться: грозы; сильные ветры со скоростью 20 м/с и более; ливни с интенсивностью 30 мм/ч и более; град с диаметром частиц более 20 мм; сильные морозы; снегопады, превышающие 20 мм за 24 ч; гололед; которые повторяются с различной периодичностью.

Перечисленные климатические воздействия, не представляют непосредственной опасности для жизни участников дорожного движения, однако, они могут нанести ущерб оборудованию, поэтому в проекте должны быть предусмотрены технические решения, направленные на максимальное снижение негативных воздействий особо опасных погодных явлений:

ливневые дожди - затопление территории и подтопление фундаментов предотвращается планировкой территории с уклонами в сторону;

грозовые разряды - согласно требованиям РД 34.21.122-87 «Инструкция по устройству молниезащиты зданий и сооружений» предусматривается защита объекта от прямых ударов молнии и вторичных ее проявлений;

природные пожары - объект строительства располагается в районе, не подверженном природным лесоторфяным пожарам.

При взрыве природного газа в случае разгерметизации переустраиваемого участка газопровода возможно разрушение сооружений в радиусе 101 м.

В случае аварии на газопроводе к выполнению своих функций приступает базирующаяся в промышленной зоне аварийно-восстановительная служба. При необходимости, для ликвидации последствий аварии она может контактировать с подразделениями МЧС и другими военизированными и невоенизированными подразделениями.

Мероприятия по обеспечению противопожарной безопасности

В соответствии с требованиями ГОСТ 12.1.004-91 пожарная безопасность объекта обеспечивается системой, включающей в себя систему предотвращения пожаров, систему противопожарной защиты, организационно-технические мероприятия. Целью создания систем предотвращения пожаров является исключение условий возникновения пожаров.

Основные функции системы обеспечения пожарной безопасности на линейном объекте следующие:

- создание пожарной охраны и организация её деятельности;
- разработка и осуществление мер пожарной безопасности;
- реализация прав, обязанностей и ответственности в области пожарной безопасности на объекте;
- научно-техническое обеспечение пожарной безопасности;
- информационное обеспечение в области пожарной безопасности;
- выполнение работ в области пожарной безопасности;
- тушение пожаров и проведение аварийно-спасательных работ;
- учет пожаров и их последствий;
- установление особого противопожарного режима;
- изучение сотрудниками эксплуатирующей организации пожарно-технического минимума.

На объекте проектирования необходимо осуществить разработку комплекса мероприятий по обеспечению безопасности дорожного движения с выполнением мероприятий по локализации источников возгорания и вызова службы пожарной охраны на случай нештатных ситуаций.

Для тушения возможного пожара привлекается ближайшее подразделение пожарной охраны, ОП 8 ПСЧ 60 ОФПС, расположенные по адресу: Свердловская область, пос. Горный Щит, ул. Ленина, 12б, выезжающие согласно гарнизонному расписанию. Расчетное время прибытия составит до 16 минут, без учета дорожной обстановки.

Изм. № подл.	Подп. и дата	Взам. инв. №							КТМ-01-2017-ПТ-УЧ-ТЧ	Лист 23
			Изм.	Кол.уч.	Лист	№ док.	Подп.	Дата		

К месту производства работ возможен подъезд по существующим дорогам. Спасение людей осуществляется самостоятельно, с помощью пожарных подразделений или специально обученного персонала, в том числе с использованием спасательных средств и первичных средств пожаротушения.

Для объекта обслуживания необходима разработка организационных мероприятий, включающих назначение специалиста, ответственного за пожарную безопасность, регулярные осмотры линейного объекта и сооружений на нём, на предмет соблюдения правил пожарной безопасности.

Все работники организации должны допускаться к работе только после прохождения противопожарного инструктажа, а при изменении специфики работы проходить дополнительное обучение по предупреждению и тушению возможных пожаров в порядке, установленном руководителем.

10. Основные технико-экономические показатели

Основные технико-экономические показатели территории для размещения линейного объекта приведены в таблице 4.

Таблица 4

Основные технико-экономические показатели территории

№ п/п	Наименование показателя	Единица измерения	Современное состояние	Проект
1	2	3	4	5
I	Общая площадь земель в измененных границах проектирования, в том числе:	га/%	44,39/100	44,39/100
1.	территории производственно-коммунального назначения	га/%	-	44,39/100
3.	земли для сельхозпроизводства	га/%	44,39/100	-
II	Линейные объекты, в составе:			
1.1	Съезд №5 на перспективную дорогу Екатеринбург – ст.Сысерть – пос. Сысерть (примыкание к ЕКАД 3 пусковой, съезды №5.1 – №5.3)			
	Число полос движения	ед.	-	2
	Ширина полосы движения	м	-	5/5,5
	Ширина краевой предохранительной полосы	м	-	0,5
	Общая строительная длина участка	м	-	1129
1.2	Правоповоротный съезд №6 транспортного узла на ПК28			
	Число полос движения	ед.	-	2
	Ширина полосы движения	м	-	5,0
	Ширина краевой предохранительной полосы	м	-	0,5
	Общая строительная длина участка	м	-	469
1.3	Левоповоротный съезд №7 транспортного узла на ПК28			
	Число полос движения	ед.	-	2
	Ширина полосы движения	м	-	2*3,75
	Ширина краевой предохранительной полосы	м	-	0,5
	Общая строительная длина участка	м	-	786
2.	Газопровод			
	диаметр газопровода	мм	Ду500	Ду500
	рабочее давление	МПа	5,4	5,4
	глубина заложения	м	0,8	0,8
	класс	-	I	I
	категория	-	IV	IV, в местах пересечения I

КТМ-01-2017-ПТ-УЧ-ТЧ

Лист

24

Взам. инв. №

Подп. и дата

Инв. № подл.

Изм. Кол.уч. Лист № док. Подп. Дата

1	2	3	4	5
	КЛС: марка	-	ЗКПБ 1x4x1,2 (2шт)	ЗКПБ 1x4x1,2 (2шт)
3.	ВЛ			
	Напряжение	кВ	500	500
	расстояние по вертикали от проводов ВЛ 500 кВ до покрытия проектируемой автодороги	м	-	не менее 14
	максимальная токовая нагрузка	°С	-	+70
	горизонтальное расстояние от любой части опоры ВЛ 500 кВ до бровки земляного полотна	м	-	не менее 50

III. Очередность строительства комплекса линейных объектов

Строительство комплекса линейных объектов предусмотрено с разбивкой на очереди:

- переустройство газопровода, с переустройством КЛС;
- переустройство ВЛ 500 кВ;
- строительство съездов № 5, 6, 7

с учетом последовательности осуществления следующих мероприятий:

- 1) разработка проектной документации на строительство линейных объектов;
- 2) проведение кадастровых работ – формирование земельных участков с постановкой их на государственный кадастровый учет;
- 3) предоставление вновь сформированных земельных участков для строительства линейного объекта;
- 4) получение разрешения на строительство линейного объекта;
- 5) подготовительные работы на строительство линейного объекта;
- 6) строительство планируемого линейного объекта;
- 7) ввод линейного объекта в эксплуатацию.

Основные принципы автодорог и сооружений:

- работы основного периода начинать только после окончания подготовительных работ;
- приступать к устройству дорожных конструкций можно только после завершения работ по вертикальной планировке строительной площадки;
- продолжительность строительства согласно СНиП 1.04.03-85* не должна превышать нормативную продолжительность строительства;
- работы должны быть максимально сокращены во времени без нарушения технологии производства и с соблюдением правил техники безопасности;
- загрузка рабочих бригад и машин должна быть равномерной и бесперебойной.

Внутриплощадочные подготовительные работы предусматривают: сдачу-приемку геодезической разбивочной оси; работы по водоотводу; установку временных зданий; устройство складских площадок и помещений; организацию связи; обеспечение строительной площадки противопожарным водоснабжением и инвентарем.

Взам. инв. №	
Подп. и дата	
Инв. № подл.	

Изм.	Кол.уч.	Лист	№ док.	Подп.	Дата

Список используемых сокращений

ВЛ - воздушная линия электропередачи;
 врем – временный;
 г. – город;
 га – гектар;
 ж/д - железная дорога;
 кВ – киловольт;
 км - километр;
 м – метр;
 п. – пункт;
 РДС – руководящий документ системы;
 рис. – рисунок;
 см – сантиметр;
 СНиП - строительные нормы и правила;
 СП – свод правил;
 ст. – статья;
 ФЗ – Федеральный закон;
 ПАО – Публичное акционерное общество;
 шт – штук.

Инв. № подл.	Подп. и дата	Взам. инв. №						КТМ-01-2017-ППТ-УЧ-ТЧ	Лист
			Изм.	Колуч.	Лист	№ док.	Подп.		Дата

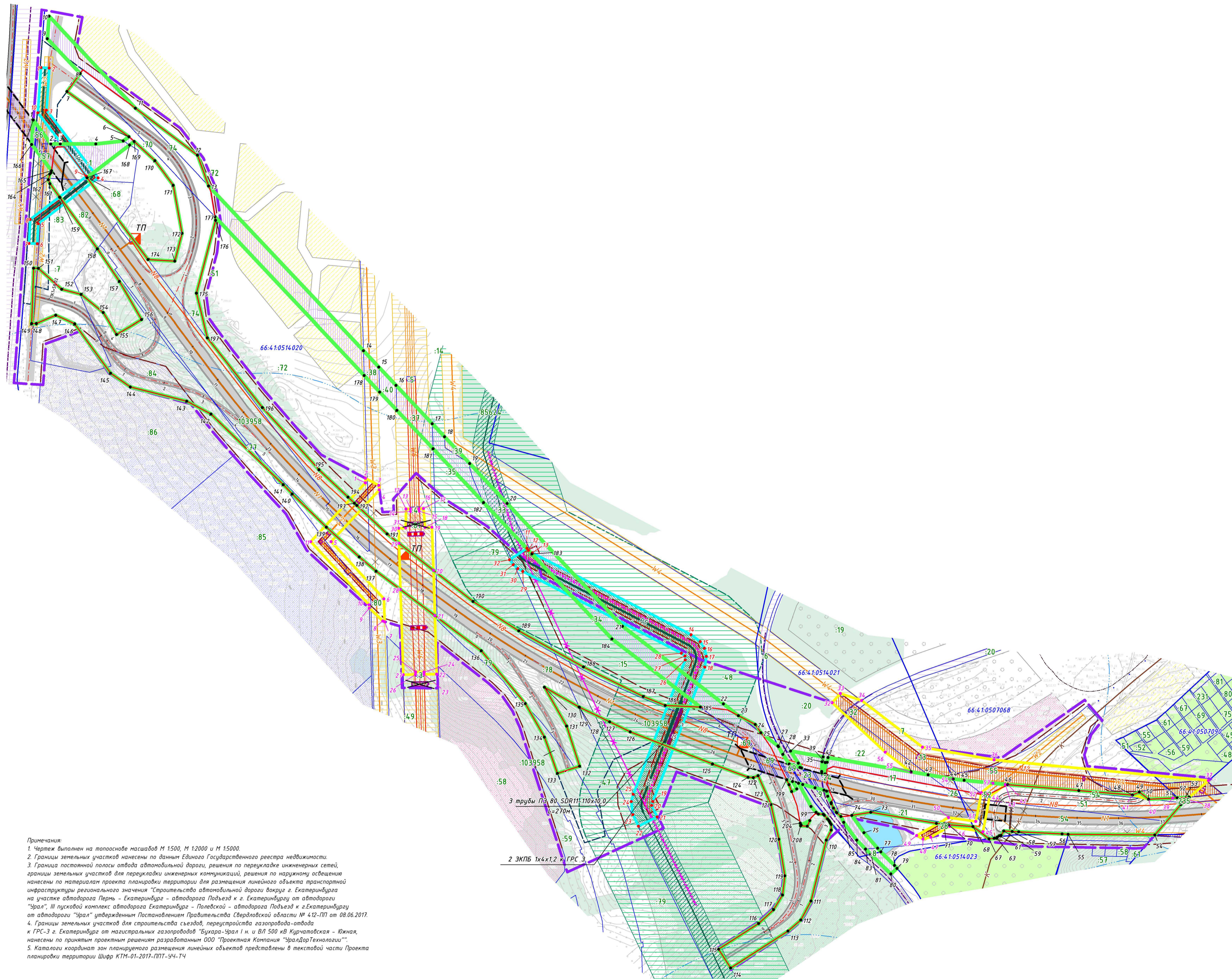
Приложение № 2
к приказу Министерства строительства
и развития инфраструктуры
Свердловской области
от 19.12.2018, № 724-17

Чертеж границ зон планируемого размещения линейных объектов, совмещенный с чертежами границ зон планируемого размещения линейных объектов, подлежащих переносу (переустройству) из зон планируемого размещения линейных объектов, масштаб 1:5000, шифр КТМ-01-2017-ОЧ

Документация по планировке территории

Строительство автомобильной дороги вокруг г. Екатеринбург на участке автодорога Пермь - Екатеринбург - автодорога Подъезд к г. Екатеринбург от автодороги «Урал», III пусковой комплекс автодорога Екатеринбург - Полевской - автодорога Подъезд к г. Екатеринбург от автодороги «Урал»

Чертеж границ зон планируемого размещения линейных объектов, совмещенные с чертежами границ зон планируемого размещения линейных объектов, подлежащих переносу (перестройству) из зон планируемого размещения линейных объектов.



УСЛОВНЫЕ ОБОЗНАЧЕНИЯ

границы

существующее положение	ранее запроект	предлагаемые проектом	описание
[Red line]	[Red line]	[Red line]	граница проектирования
[Red line]	[Red line]	[Red line]	граница постоянной полосы отвода автомобильной дороги / красные линии линейного объекта
[Green line]	[Green line]	[Green line]	граница зоны планируемого размещения линейного объекта строительства
[Yellow line]	[Yellow line]	[Yellow line]	граница зоны планируемого размещения линейного объекта, подлежащих переносу (перестройству) - ВЛ
[Cyan line]	[Cyan line]	[Cyan line]	граница зоны планируемого размещения линейного объекта, подлежащих переносу (перестройству) - газопровод
[Blue dashed line]	[Blue dashed line]	[Blue dashed line]	граница участков для строительства конструктивных элементов пересечений и примыканий
[Purple hatched]	[Purple hatched]	[Purple hatched]	границы и территория участков временного занятия на период строительства автомобильной дороги
[Red hatched]	[Red hatched]	[Red hatched]	границы и территория участков временного занятия для перестройства инженерных коммуникаций
[Green hatched]	[Green hatched]	[Green hatched]	границы земельных участков для перестройства инженерных коммуникаций
[Red dashed]	[Red dashed]	[Red dashed]	рекомендуемые красные линии, рекомендуемые органу местного самоуправления при подготовке документации по планировке прилегающей территории
[Blue dashed]	[Blue dashed]	[Blue dashed]	границы кадастрового квартала
[Blue dashed]	[Blue dashed]	[Blue dashed]	границы земельных участков по данным ЕГРН

инженерные и транспортные коммуникации

[PS symbol]	[PS symbol]	[PS symbol]	магистральный газопровод к ГРС - 3 (530 мм, 5,5 МПа) / перестройство
[P3 symbol]	[P3 symbol]	[P3 symbol]	газопровод высокого давления (0,6 МПа) / перестройство
[W6 symbol]	[W6 symbol]	[W6 symbol]	воздушная ВЛ 500 кВ / перестройство ВЛ
[W4 symbol]	[W4 symbol]	[W4 symbol]	воздушная ВЛ 110 кВ / перестройство ВЛ
[W3 symbol]	[W3 symbol]	[W3 symbol]	воздушная ВЛ 35 кВ / перестройство ВЛ
[W2 symbol]	[W2 symbol]	[W2 symbol]	воздушная ВЛ 6,10 кВ / перестройство ВЛ в кабельном исполнении
[N12 symbol]	[N12 symbol]	[N12 symbol]	перестройство ВЛ 110 кВ в кабельном исполнении (на перспективу)
[N8 symbol]	[N8 symbol]	[N8 symbol]	кабельная ВЛ 10 кВ сети освещения
[N1 symbol]	[N1 symbol]	[N1 symbol]	кабельная линия 0,4 кВ линии освещения
[TP symbol]	[TP symbol]	[TP symbol]	трансформаторная подстанция
[K symbol]	[K symbol]	[K symbol]	коллектор вытовой канализации самотечный / перестройство
[K1 symbol]	[K1 symbol]	[K1 symbol]	коммуникационный канал
[Dashed line]	[Dashed line]	[Dashed line]	воздушная линия связи / перестройство

зоны с особым режимом использования

[Blue dashed]	[Blue dashed]	[Blue dashed]	границы зон санитарной охраны III пояса подземных источников водоснабжения
[Green hatched]	[Green hatched]	[Green hatched]	границы санитарно-защитных зон
[Yellow hatched]	[Yellow hatched]	[Yellow hatched]	зона минимальных расстояний / охранная зона газопровода
[Red hatched]	[Red hatched]	[Red hatched]	охранная зона ВЛЭП
[Blue hatched]	[Blue hatched]	[Blue hatched]	полоса отвода железной дороги
[Purple hatched]	[Purple hatched]	[Purple hatched]	охранная зона линии связи

территории

[Grey hatched]	[Grey hatched]	[Grey hatched]	производственно-коммунального назначения
[Brown hatched]	[Brown hatched]	[Brown hatched]	объектов инженерно-транспортного назначения (существующие / строящиеся)
[Green hatched]	[Green hatched]	[Green hatched]	застройка смешанного общественно-производственного назначения
[Light green hatched]	[Light green hatched]	[Light green hatched]	территории и объекты рекреационного назначения
[Dark green hatched]	[Dark green hatched]	[Dark green hatched]	лесные массивы
[Light blue hatched]	[Light blue hatched]	[Light blue hatched]	коллективные сады
[Yellow hatched]	[Yellow hatched]	[Yellow hatched]	населенная жилая застройка (индивидуальные дома с приусадебными участками, коттеджи, блокированные дома, дачное строительство)

автомобильные дороги, транспортные элементы и сооружения

[Red dashed]	[Red dashed]	[Red dashed]	оси улично-дорожной сети
[Blue dashed]	[Blue dashed]	[Blue dashed]	автомобильные дороги
[Green dashed]	[Green dashed]	[Green dashed]	путепроводы
[Yellow dashed]	[Yellow dashed]	[Yellow dashed]	автомобильные дороги (временные участки)
[Purple dashed]	[Purple dashed]	[Purple dashed]	магистральные и подъездные железнодорожные пути

- 40 - поворотные точки границы зоны планируемого размещения линейного объекта, подлежащих переносу (перестройству) - ВЛ
- 10 - поворотные точки границы зоны планируемого размещения линейного объекта, подлежащих переносу (перестройству) - газопровод
- 5 - поворотные точки границы зоны планируемого размещения линейного объекта строительства

Примечания:

1. Чертеж выполнен на топографическом масштабе М 1:500, М 1:2000 и М 1:5000.
2. Границы земельных участков нанесены по данным Единого Государственного реестра недвижимости.
3. Граница постоянной полосы отвода автомобильной дороги, решения по перекладке инженерных сетей, границы земельных участков для перекладки инженерных коммуникаций, решения по наружному освещению нанесены по материалам проекта планировки территории для размещения линейного объекта транспортной инфраструктуры регионального значения "Строительство автомобильной дороги вокруг г. Екатеринбург на участке автодорога Пермь - Екатеринбург - автодорога Подъезд к г. Екатеринбург от автодороги «Урал», III пусковой комплекс автодорога Екатеринбург - Полевской - автодорога Подъезд к г. Екатеринбург от автодороги «Урал» утвержденным Постановлением Правительства Свердловской области № 412-ПП от 08.06.2017.
4. Границы земельных участков для строительства съездов, перестройства газопровода-отвода к ГРС-3 в Екатеринбурге от магистрального газопровода "Бухара-Урал" I н. и ВЛ 500 кВ Курчатовская - Южная, нанесены по принятым проектным решениям разработанным ООО "Проектная Компания "УралДорТехнологии".
5. Каталог координат зон планируемого размещения линейных объектов представлен в текстовой части Проекта планировки территории Шифр КТМ-01-2017-ПТТ-УЧ-14.

ИЗМЕНЕНИЯ					ИЗМЕНЕНИЯ		
№	Дата	Содержание	Подпись	Дата	№	Дата	Содержание

КТМ-01-2017-04

Проект планировки для размещения линейного объекта транспортной инфраструктуры регионального значения «Строительство автомобильной дороги вокруг г. Екатеринбург на участке автодорога Пермь - Екатеринбург - автодорога Подъезд к г. Екатеринбург от автодороги «Урал», III пусковой комплекс автодорога Екатеринбург - Полевской - автодорога Подъезд к г. Екатеринбург от автодороги «Урал»

Изм.	Кол.ч.	Лист № док.	Подпись	Дата	Статус	Лист	Листов
Составил	Русинаева	09.18		09.18	Статус	Лист	Листов
Проверил	Антоенко	09.18		09.18	Статус	Лист	Листов

Масштаб 1:5000

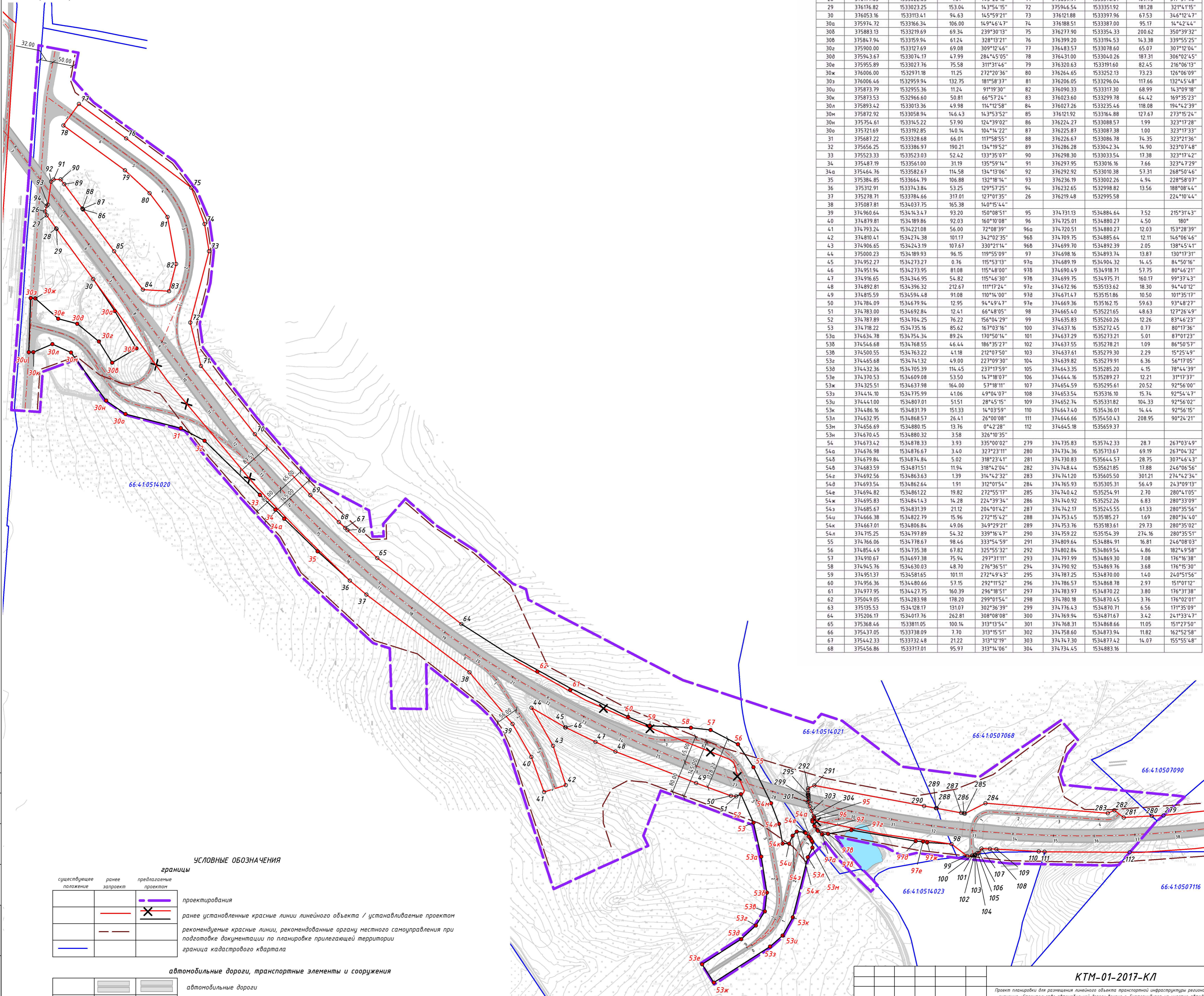
Проектная Компания
УралДорТехнологии

Приложение № 3
к приказу Министерства строительства
и развития инфраструктуры
Свердловской области
от 19.12.2018 № У24-П

Чертеж красных линий, масштаб 1:5000,
шифр КТМ-01-2017-КЛ

Строительство автомобильной дороги вокруг г. Екатеринбург на участке автодорога Пермь - Екатеринбург - автодорога Подъезд к г. Екатеринбург от автодороги «Урал», III пусковой комплекс автодорога Екатеринбург - Полевской - автодорога Подъезд к г.Екатеринбургу от автодороги «Урал»

Чертеж красных линий



ВЕДОМОСТЬ КООРДИНАТ ПОВОРОТНЫХ ТОЧЕК КРАСНЫХ ЛИНИЙ									
Номер	X, м	Y, м	длина, м	дир.углы	Номер	X, м	Y, м	длина, м	дир.углы
26	376219.48	1532995.58	10.20	159°42'00"	69	375522.60	153364.709	202.52	317°37'46"
27	376209.91	1532999.12	39.95	143°54'37"	70	375672.22	153350.61	213.79	313°14'06"
28	376177.63	1533022.65	1.01	143°28'16"	71	375839.97	1533378.07	109.73	317°37'46"
29	376176.82	1533023.25	153.04	143°54'15"	72	375946.54	1533351.92	181.28	321°41'15"
30	376053.16	1533113.41	94.63	145°59'21"	73	376121.88	1533391.96	67.53	346°12'47"
30a	375974.72	1533166.34	106.00	149°46'47"	74	376188.51	1533387.00	95.17	14°42'44"
30б	375883.13	1533219.69	69.34	239°30'13"	75	376277.90	1533354.33	200.62	350°39'32"
30б	375847.94	1533159.94	61.24	328°13'21"	76	376399.20	1533194.53	143.38	339°55'25"
30в	375900.00	1533127.69	69.08	309°12'46"	77	376483.57	1533078.60	65.07	307°12'04"
30б	375943.67	1533074.17	47.99	284°45'05"	78	376431.00	1533040.26	187.31	306°02'45"
30е	375955.89	1533027.76	75.58	311°31'46"	79	376320.63	1533191.60	82.45	216°06'13"
30ж	376006.00	1532971.18	11.25	272°20'36"	80	376264.65	1533252.13	73.23	126°06'09"
30з	376006.46	1532959.94	132.75	181°58'37"	81	376206.05	1533296.04	117.66	132°45'48"
30и	375873.79	1532955.36	11.24	91°19'30"	82	376090.33	1533317.30	68.99	143°09'18"
30к	375873.53	1532966.60	50.81	66°57'24"	83	376023.60	1533299.78	64.42	169°35'23"
30л	375893.42	1533013.36	4.98	114°12'58"	84	376027.26	1533235.46	118.08	194°42'39"
30м	375872.92	1533058.94	14.64	143°53'52"	85	376121.92	1533164.88	127.67	273°15'24"
30н	375754.61	1533145.22	57.90	124°39'02"	86	376224.27	1533088.57	1.99	323°17'28"
30о	375721.69	1533192.85	14.04	104°14'22"	87	376225.87	1533087.38	1.00	323°17'33"
31	375687.22	1533328.68	66.01	117°58'55"	88	376226.67	1533086.78	74.35	323°21'36"
32	375656.25	1533386.97	190.21	134°19'52"	89	376286.28	1533042.34	14.90	323°07'48"
33	375523.33	1533523.03	52.42	133°35'07"	90	376298.30	1533033.54	17.38	323°17'42"
34	375487.19	1533561.00	31.19	135°59'14"	91	376297.95	1533016.16	7.66	323°47'29"
34a	375464.76	1533582.67	114.58	134°13'06"	92	376292.92	1533010.38	57.31	268°50'46"
35	375384.85	1533664.79	106.88	132°18'14"	93	376236.19	1533002.26	4.94	228°58'07"
36	375312.91	1533743.84	53.25	129°57'25"	94	376232.65	1532998.82	13.56	188°08'44"
37	375278.71	1533784.66	317.01	127°10'35"	26	376219.48	1532995.58		224°10'44"
38	375087.81	1534037.75	165.38	140°15'44"					
39	374960.64	1534143.47	93.20	150°08'51"	95	374731.13	1534884.64	7.52	215°31'43"
40	374879.81	1534189.86	92.03	160°10'08"	96	374725.01	1534880.27	4.50	180°
41	374793.24	1534221.08	56.00	72°08'39"	96a	374720.51	1534880.27	12.03	153°28'39"
42	374810.41	1534274.38	101.17	342°02'35"	96b	374709.75	1534885.64	12.11	146°06'46"
43	374906.65	1534243.19	107.67	330°21'14"	96b	374699.70	1534892.39	2.05	138°45'41"
44	375000.23	1534189.93	96.15	119°55'09"	97	374698.16	1534893.74	13.87	130°17'31"
45	374952.27	1534273.27	0.76	115°53'13"	97a	374689.19	1534904.32	14.45	84°50'16"
46	374951.94	1534273.95	81.08	115°48'00"	97b	374690.49	1534918.71	57.75	80°46'21"
47	374916.65	1534346.95	54.82	115°46'30"	97b	374699.75	1534975.71	160.17	99°37'43"
48	374892.81	1534396.32	212.67	111°17'24"	97a	374672.96	1535133.62	18.30	94°40'12"
49	374815.59	1534594.48	91.08	110°14'00"	97b	374671.47	1535151.86	10.50	101°35'17"
50	374784.09	1534679.94	12.95	94°49'47"	97a	374669.36	1535162.15	59.63	93°48'27"
51	374783.00	1534692.84	12.41	66°48'05"	98	374665.40	1535212.65	4.83	127°26'49"
52	374787.89	1534704.25	76.22	156°04'29"	99	374635.83	1535260.26	12.26	83°46'23"
53	374718.22	1534735.16	85.62	167°03'16"	100	374637.16	1535272.45	0.77	80°17'36"
53a	374634.78	1534754.34	89.24	170°50'14"	101	374637.29	1535273.21	5.01	87°01'23"
53b	374546.68	1534768.55	4.64	186°35'27"	102	374637.55	1535278.21	1.09	86°50'57"
53c	374500.55	1534763.22	41.18	212°07'50"	103	374637.61	1535279.30	2.29	15°25'49"
53a	374465.68	1534741.32	4.90	227°09'30"	104	374639.82	1535279.91	6.36	56°17'05"
53b	374432.36	1534705.39	114.45	237°17'59"	105	374644.35	1535285.20	4.15	78°44'39"
53e	374370.53	1534609.08	53.50	147°18'07"	106	374644.16	1535289.27	12.21	31°17'37"
53ж	374325.51	1534637.98	164.00	57°18'11"	107	374654.59	1535295.61	20.52	92°56'00"
53з	374414.10	1534775.99	41.06	49°04'07"	108	374653.54	1535316.10	15.74	92°54'47"
53и	374441.00	1534807.01	51.51	28°45'15"	109	374652.74	1535331.82	104.33	92°56'02"
53к	374486.16	1534831.79	151.33	14°03'59"	110	374647.40	1535436.01	14.44	92°56'15"
53л	374632.95	1534868.57	26.41	26°00'08"	111	374646.66	1535450.43	208.95	90°24'21"
53м	374656.69	1534880.15	13.76	0°42'28"	112	374645.18	1535659.37		
53н	374670.45	1534880.32	3.58	326°10'35"					
54	374673.42	1534878.33	3.93	335°00'02"	279	374735.83	1535742.33	28.7	267°03'49"
54a	374676.98	1534876.67	3.40	327°23'11"	280	374734.36	1535713.67	69.19	267°04'32"
54б	374679.84	1534874.84	5.02	318°23'41"	281	374730.83	1535644.57	28.75	307°46'43"
54в	374683.59	1534871.51	11.94	318°42'04"	282	374748.44	1535621.85	17.88	246°06'56"
54г	374692.56	1534863.63	1.39	314°42'32"	283	374741.20	1535605.50	301.21	274°42'34"
54д	374693.54	1534862.64	1.91	312°01'54"	284	374765.93	1535305.31	56.49	243°09'13"
54e	374694.82	1534861.22	19.82	272°55'17"	285	374740.42	1535254.91	2.70	280°41'05"
54ж	374695.83	1534844.33	14.28	224°39'34"	286	374740.92	1535252.26	6.83	280°33'09"
54з	374685.67	1534831.39	21.12	204°01'42"	287	374742.17	1535245.55	61.33	280°35'56"
54и	374666.38	1534822.79	15.96	272°15'42"	288	374753.45	1535185.27	1.69	280°34'40"
54к	374667.01	1534806.84	4.96	349°29'21"	289	374753.76	1535183.61	29.73	280°35'02"
54л	374715.25	1534797.89	54.32	339°16'47"	290	374759.22	1535154.39	274.16	280°35'51"
55	374766.06	1534778.67	98.46	333°54'59"	291	374809.64	1534884.91	16.81	246°08'03"
56	374854.49	1534735.38	67.82	325°55'32"	292	374802.84	1534869.54	4.86	182°49'58"
57	374910.67	1534697.38	75.94	297°31'11"	293	374797.99	1534869.30	7.08	176°16'38"
58	374945.76	1534630.03	4.87	276°36'51"	294	374790.92	1534869.76	3.68	176°15'30"
59	374951.37	1534581.65	101.11	272°49'43"	295	374787.25	1534870.00	1.40	240°51'56"
60	374956.36	1534480.66	57.15	292°11'52"	296	374786.57	1534868.78	2.97	151°01'12"
61	374977.95	1534427.75	160.39	296°18'51"	297	374783.97	1534870.22	3.80	176°31'38"
62	375049.05	1534283.98	298	299°01'54"	298	374780.18	1534870.45	3.76	176°02'01"
63	375135.53	1534128.17	131.07	302°36'39"	299	374776.43	1534870.71	6.56	171°35'09"
64	375206.17	1534017.76	262.81	308°08'08"	300	374769.94	1534871.67	3.42	241°33'47"
65	375368.46	1533811.05	100.14	313°13'54"	301	374768.31	1534868.66	11.05	151°27'50"
66	375437.05	1533738.09	7.70	313°15'51"	302	374758.60	1534873.94	11.82	162°52'58"
67	375442.33	1533732.48	21.22	313°12'19"	303	374747.30	1534877.42	14.07	155°55'48"
68	375456.86	1533717.01	95.97	313°14'06"	304	374734.45	1534883.16		

УСЛОВНЫЕ ОБОЗНАЧЕНИЯ

границы		
	существующее положение	
	ранее запроект	
	предлагаемые проектом	проектирования
		ранее установленные красные линии линейного объекта / устанавливаемые проектом
		рекомендуемые красные линии, рекомендованные органу местного самоуправления при подготовке документации по планировке прилегающей территории
		граница кадастрового квартала

автомобильные дороги, транспортные элементы и сооружения		
		автомобильные дороги
		путепроводы (мосты)
	65	поворотные точки красных линий
	145.00	размерные линии красных линий

КТМ-01-2017-КЛ

Проект планировки для размещения линейного объекта транспортной инфраструктуры регионального значения «Строительство автомобильной дороги вокруг г. Екатеринбург на участке автодорога Пермь - Екатеринбург - автодорога Подъезд к г. Екатеринбург от автодороги «Урал», III пусковой комплекс автодорога Екатеринбург - Полевской - автодорога Подъезд к г.Екатеринбургу от автодороги «Урал»

Приложение № 4
к приказу Министерства строительства
и развития инфраструктуры
Свердловской области
от 19.12.2018 № 424-17

Сведения об образуемых и изменяемых земельных участках и их частях,
том 3, шифр КТМ-01-2017-ПМТ-ТЧ



Общество с ограниченной ответственностью
«Проектная Компания «УралДорТехнологии»»

Заказчик: ООО «КомплектТехМаркет»
Договор от 25.12.2017г. № 1

Основная часть проекта межевания территории для линейного объекта транспортной инфраструктуры регионального значения «Строительство автомобильной дороги вокруг г. Екатеринбурга на участке автодорога Пермь - Екатеринбург - автодорога Подъезд к г. Екатеринбургу от автодороги «Урал», III пусковой комплекс автодорога Екатеринбург - Полевской - автодорога Подъезд к г. Екатеринбургу от автодороги «Урал» на участке от ПК 3+57 до ПК 37+26

Сведения об образуемых и изменяемых земельных участках и их частях

Том 3

Шифр № КТМ-01-2017- ПМТ-ТЧ

2018 г.



Общество с ограниченной ответственностью
«Проектная Компания «УралДорТехнологии»»

Заказчик: ООО «КомплектТехМаркет»
Договор от 25.12.2017г. № 1

Основная часть проекта межевания территории для линейного объекта транспортной инфраструктуры регионального значения «Строительство автомобильной дороги вокруг г. Екатеринбурга на участке автодорога Пермь - Екатеринбург - автодорога Подъезд к г. Екатеринбургу от автодороги «Урал», III пусковой комплекс автодорога Екатеринбург - Полевской - автодорога Подъезд к г. Екатеринбургу от автодороги «Урал» на участке от ПК 3+57 до ПК 37+26

Сведения об образуемых и изменяемых земельных участках и их частях

**Том 3
Шифр № КТМ-01-2017- ПМТ - ТЧ**

Директор

Д.Е. Бахирев

Начальник отдела

Н.В. Антоненко

2018 г.

Список разработчиков

Раздел проекта	Должность	Фамилия	Подпись
Руководители	Директор	Бахирев Д.Е.	
	Начальник отдела	Антоненко Н.В.	
Архитектурно-планировочная часть	Ведущий инженер	Русинова М.И.	
Транспортная инфраструктура	Ведущий инженер	Парфенова К.В.	
	Инженерная подготовка	Парфенова К.В.	
Технико-экономическое обоснование проекта	Ведущий инженер	Парфенова К.В.	

Согласовано:

Взам. инв. №

Подп. и дата

Инв. № подл.

КТМ-01-2017- ПМТ-ТЧ

Изм.	Кол.уч.	Лист	№док.	Подп.	Дата
Составил		Русинова			09.18
Проверил		Антоненко			09.18

Пояснительная записка

Стадия	Лист	Листов
	1	59

Проектная Компания
УралДортехнологии
СВЯЗИНСКОЕ С.О.О. РАЙОННОЙ ОТВЕТСТВЕННОСТИ



Состав документации по планировке территории

№ п/п	Наименование	Масштаб	Количество листов	Гриф секретности
1	Материалы основной части проекта планировки территории			
1.1.	Внесение изменений в основную часть проекта планировки территории для линейного объекта транспортной инфраструктуры регионального значения «Строительство автомобильной дороги вокруг г. Екатеринбурга на участке автодорога Пермь - Екатеринбург - автодорога Подъезд к г. Екатеринбургу от автодороги «Урал», III пусковой комплекс автодорога Екатеринбург - Полевской - автодорога Подъезд к г. Екатеринбургу от автодороги «Урал» на участке от ПК 3+57 до ПК 37+26. Том 1. Положения о размещении линейного объекта Шифр КТМ-01-2017-ППТ-УЧ-ТЧ	-	25	несекретно
1.2.	Чертеж границ зон планируемого размещения линейных объектов, совмещенный с чертежами границ зон планируемого размещения линейных объектов, подлежащих переносу (переустройству) из зон планируемого размещения линейных объектов. Шифр КТМ-01-2017-ОЧ	1:5000	1	несекретно
1.3.	Чертеж красных линий. Шифр КТМ-01-2017-КЛ	1:5000	1	несекретно
2	Материалы по обоснованию проекта планировки территории			
2.1.	Внесение изменений в материалы по обоснованию проекта планировки территории для линейного объекта транспортной инфраструктуры регионального значения «Строительство автомобильной дороги вокруг г. Екатеринбурга на участке автодорога Пермь - Екатеринбург - автодорога Подъезд к г. Екатеринбургу от автодороги «Урал», III пусковой комплекс автодорога Екатеринбург – Полевской – автодорога Подъезд к г.Екатеринбургу от автодороги «Урал» на участке от ПК 3+57 до ПК 37+26. Том 2. Материалы по обоснованию. Книга 1. Текстовая часть. Шифр КТМ-01-2017-ППТ-МО-ТЧ	-	71	несекретно
2.2.	Схема расположения элементов планировочной структуры. Книга 2. Графическая часть. Шифр КТМ-01-2017-СПС	1:50000	1	несекретно
2.3.	Схема использования территории в период подготовки проекта планировки территории, совмещенные со схемами границ зон с особыми условиями использования территорий и схемами	1:5000	1	несекретно

Изм. № подл.	Подп. и дата	Взам. инв. №

Изм.	Кол.уч.	Лист	№ док.	Подп.	Дата

КТМ-01-2017- ПМТ-ТЧ

Лист

2

	границ территорий объектов культурного наследия Книга 2. Графическая часть. Шифр КТМ-01-2017-ОП			
2.4.	Схема организации улично-дорожной сети, и движения транспорта. Книга 2. Графическая часть. Шифр КТМ-01-2017-УДС	1:5000	1	несекретно
2.5.	Схема вертикальной планировки территории, инженерной подготовки и инженерной защиты территории. Книга 2. Графическая часть. Шифр КТМ-01-2017-СВП	1:5000	1	несекретно
2.6.	Схема границ территорий, подверженных риску возникновения чрезвычайных ситуаций природного и техногенного характера. Книга 2. Графическая часть. Шифр КТМ-01-2017-ЧС	1:5000	1	несекретно
2.7.	Схема конструктивных и планировочных решений. Книга 2. Графическая часть. Шифр КТМ-01-2017-СКР	1:5000	1	несекретно
2.8.	Поперечные профили линейного объекта. Книга 2. Графическая часть. Шифр КТМ-01-2017-ПП	1:200	2	несекретно
3	Материалы проекта межевания территории			
3.1.	Основная часть проекта межевания территории для линейного объекта транспортной инфраструктуры регионального значения «Строительство автомобильной дороги вокруг г.Екатеринбурга на участке автодорога Пермь – Екатеринбург – автодорога Подъезд к г.Екатеринбургу от автодороги «Урал», III пусковой комплекс автодорога Екатеринбург – Полевской – автодорога Подъезд к г.Екатеринбургу от автодороги «Урал» на участке от ПК 3+57 до ПК 37+26 Том 3. Шифр КТМ-01-2017-ПМТ-ТЧ	-	59	несекретно
3.2.	Чертеж межевания территории. Шифр КТМ-01-2017-ПМТ-01	1:2000	2	несекретно
	Материалы по обоснованию проекта межевания территории			
3.3.	Материалы по обоснованию проекта межевания территории для линейного объекта транспортной инфраструктуры регионального значения «Строительство автомобильной дороги вокруг г.Екатеринбурга на участке автодорога Пермь – Екатеринбург – автодорога Подъезд к г.Екатеринбургу от автодороги «Урал», III пусковой комплекс автодорога Екатеринбург – Полевской – автодорога Подъезд к г.Екатеринбургу от автодороги «Урал» на участке от ПК 3+57 до ПК 37+26	-	241	несекретно

Иньв.№ подл.	Подп. и дата	Взам. инв.№

Изм.	Кол.уч.	Лист	№ док.	Подп.	Дата

КТМ-01-2017- ПМТ-ТЧ

Лист

3

	Материалы по обоснованию. Шифр КТМ-01-2017-ПМТ-МО			
3.4.	Чертеж фактического использования территории. Шифр КТМ-01-2017-ПМТ-02	1:2000	2	несекретно

Инв. № подл.	Подп. и дата	Взам. инв. №							КТМ-01-2017- ПМТ-ТЧ	Лист
										4
			Изм.	Колуч.	Лист	№ док.	Подп.	Дата		

Введение -----	6
1. Краткая характеристика территории для размещения линейного объекта-----	8
2. Сведения по установлению границ земельных участков и обоснование принятых решений -----	8
3. Ведомости земельных участков -----	11
Ведомость №1 Ведомость земельных участков, расположенных в зоне строительства объекта--	11
Ведомость №2 Ведомость образуемых земельных участков -----	17
Ведомость №4 Ведомость учтенных и образованных земельных участков, в соответствии с ранее утвержденным проектом-----	22
Ведомость №5 Ведомость образуемых и учтенных земельных участков, подлежащих изъятию для государственных нужд -----	26
Ведомость №6 Ведомость образуемых частей земельных участков-----	30
Ведомость №7 Ведомость уточняемых частей земельных участков-----	32
Ведомость №8 Ведомость учтенных частей земельных участков, образованных в соответствии с ранее утвержденным проектом-----	33
4. Каталоги координат земельных участков и их частей-----	35
4.1. Каталоги координат образуемых земельных участков -----	35
4.2. Каталоги координат образуемых частей земельных участков -----	47
4.3. Каталоги координат изменяемых земельных участков, границы которых подлежат уточнению-----	57
4.4. Каталоги координат изменяемых частей земельных участков, границы которых подлежат уточнению-----	57
5. Основные технико-экономические показатели проекта межевания территории -----	58
Список используемых сокращений -----	59

Инв. № подл.	Подп. и дата	Взам. инв. №						Лист
						КТМ-01-2017- ПМТ-ТЧ	5	
Изм.	Кол.уч.	Лист	№ док.	Подп.	Дата			

Введение

Основная часть проекта межевания территории для линейного объекта транспортной инфраструктуры регионального значения «Строительство автомобильной дороги вокруг г.Екатеринбурга на участке: автодорога Пермь – Екатеринбург – автодорога Подъезд к г.Екатеринбургу от автодороги «Урал», III пусковой комплекс автодорога Екатеринбург – Полевской – автодорога Подъезд к г. Екатеринбург от автодороги «Урал» на участке от ПК 3+57 до ПК 37+26 разработана обществом с ограниченной ответственностью «Проектная Компания «УралДорТехнологии»» (далее – ООО «Проектная Компания «УралДорТехнологии»») в соответствии с приказом Министерства строительства и развития инфраструктуры Свердловской области от 13.10.2017 № 1077-П «О принятии решения о подготовке внесения изменений в документацию по планировке территории для линейного объекта транспортной инфраструктуры регионального значения «Строительство автомобильной дороги вокруг г.Екатеринбурга на участке: автодорога Пермь – Екатеринбург – автодорога Подъезд к г.Екатеринбургу от автодороги «Урал», III пусковой комплекс автодорога Екатеринбург – Полевской – автодорога Подъезд к г. Екатеринбург от автодороги «Урал».

При разработке настоящего проекта учтены следующие нормативные правовые акты и нормативные материалы:

Градостроительный Кодекс Российской Федерации;

Водный кодекс Российской Федерации;

Земельный Кодекс Российской Федерации;

Федеральный закон от 08 ноября 2007 года № 257-ФЗ «Об автомобильных дорогах и о дорожной деятельности в Российской Федерации и о внесении изменений в отдельные законодательные акты Российской Федерации» (далее – Федеральный закон № 257-ФЗ);

Федеральный закон от 25 июня 2002 года № 73-ФЗ «Об объектах культурного наследия (памятниках истории и культуры) народов Российской Федерации»;

приказ Минэкономразвития РФ от 08.12.2015 № 921 «Об утверждении формы и состава сведений межевого плана, требований к его подготовке» (далее – приказ Минэкономразвития РФ № 921);

постановление Правительства Российской Федерации от 02.09.2009 № 717 «О нормах отвода земель для размещения автомобильных дорог и (или) объектов дорожного сервиса»;

постановление Правительства Российской Федерации от 12.05.2017 № 564 «Об утверждении Положения о составе и содержании проектов планировки территории, предусматривающих размещение одного или нескольких линейных объектов»;

постановление Правительства Свердловской области от 31.08.2009 № 1000-ПП «Об утверждении Схемы территориального планирования Свердловской области»;

постановление Правительства Свердловской области от 15.03.2010 № 380-ПП «Об утверждении нормативов градостроительного проектирования Свердловской области»;

постановление Правительства Свердловской области от 08.06.2017 № 412-ПП «Об утверждении основной части проекта планировки территории для линейного объекта транспортной инфраструктуры регионального значения «Строительство автомобильной дороги вокруг г. Екатеринбург на участке автодорога Пермь – Екатеринбург – автодорога Подъезд к г. Екатеринбург от автодороги «Урал», III пусковой комплекс автодорога Екатеринбург – Полевской – автодорога Подъезд к г. Екатеринбург от автодороги «Урал» и проекта межевания территории для линейного объекта транспортной инфраструктуры регионального значения «Строительство автомобильной дороги вокруг г. Екатеринбург на участке автодорога Пермь – Екатеринбург – автодорога Подъезд к г. Екатеринбург от автодороги «Урал», III пусковой комплекс автодорога Екатеринбург – Полевской – автодорога Подъезд к г. Екатеринбург от автодороги «Урал» (далее – ранее утвержденный проект);

распоряжение Правительства Свердловской области от 24.03.2016 № 255-РП «Об утверждении перечня автомобильных дорог общего пользования регионального значения Свердловской области, в отношении которых планируется разработка проектной документации на строительство, реконструкцию и капитальный ремонт в 2016–2017 годах»;

Иньв.№ подл.	Подп. и дата	Взам. инв.№							Лист
			КТМ-01-2017- ПМТ-ТЧ						6
Изм.	Кол.уч.	Лист	№ док.	Подп.	Дата				

совместный приказ Министерства строительства и развития инфраструктуры Свердловской области и Министерства транспорта и связи Свердловской области от 19.11.2014 №376-П/473 «Об утверждении перечня линейных объектов транспортной инфраструктуры регионального значения, для которых необходима подготовка документации по планировке территории в 2015-2021 годах» с изменениями, внесенными совместным приказом Министерства строительства и развития инфраструктуры Свердловской области и Министерства транспорта и связи Свердловской области от 11.04.2016 №204-П/110;

приказ Министерства строительства и развития инфраструктуры Свердловской области от 13.10.2017 № 1077-П «О принятии решения о подготовке внесения изменений в документацию по планировке территории для линейного объекта транспортной инфраструктуры регионального значения «Строительство автомобильной дороги вокруг г.Екатеринбурга на участке: автодорога Пермь – Екатеринбург – автодорога Подъезд к г.Екатеринбургу от автодороги «Урал», III пусковой комплекс автодорога Екатеринбург – Полевской – автодорога Подъезд к г. Екатеринбург от автодороги «Урал»;

решение Екатеринбургской городской Думы от 06.07.2004 № 60/1 «Об утверждении Генерального плана развития городского округа – муниципального образования «город Екатеринбург» на период до 2025 года»;

ГОСТ Р 52766-2007. Национальный стандарт Российской Федерации. Дороги автомобильные общего пользования. Элементы обустройства. Общие требования (утв. приказом Ростехрегулирования от 23.10.2007 № 270-ст);

руководящий документ системы РДС 30-201-98 «Инструкция о порядке проектирования и установления красных линий в городах и других поселениях Российской Федерации»;

свод правил СП 42.13330.2016. Свод правил. Градостроительство. Планировка и застройка городских и сельских поселений. Актуализированная редакция СНиП 2.07.01-89*;

строительные нормы и правила СНиП 11-04-2003 «Инструкция о порядке разработки, согласования, экспертизы и утверждения градостроительной документации» (в части, не противоречащей Градостроительному Кодексу Российской Федерации);

свод правил СП 51.13330.2011 «СНиП 23-03-2003 Защита от шума»;

свод правил СП 34.13330.2012. Свод правил. Автомобильные дороги;

свод правил СП 35.13330.2011. Свод правил. Мосты и трубы;

свод правил СП 36.13330.2012. «Свод правил. Магистральные трубопроводы. Актуализированная редакция СНиП 2.05.06-85*»;

правила охраны магистральных трубопроводов;

санитарные правила и нормы СанПиН 2.2.1/2.1.1.1200-03 «Санитарно-защитные зоны и санитарная классификация предприятий, сооружений и иных объектов»;

материалы инженерных изысканий, выполненные ООО «Проектная Компания «УралДорТехнологии»» в 2016 году (с изменениями от 02.2017г.);

Документация по планировке территории выполнена в местной системе координат Свердловской области (далее – МСК-66).

Инв. № подл.	Подп. и дата	Взам. инв. №							Лист
									7
Изм.	Кол.уч.	Лист	№ док.	Подп.	Дата	КТМ-01-2017- ПМТ-ТЧ			

1. Краткая характеристика территории для размещения линейного объекта

Внесение изменений в ранее утвержденный проект предусматривает установление границ земельных участков, предназначенных для размещения комплекса линейных объектов: строительство съездов № 5, № 6 и № 7, участка ВЛ 500 кВ Курчатовская – Южная и участка действующего газопровода – отвода к ГРС-3 г. Екатеринбург, приведенных в соответствие с нормативными параметрами.

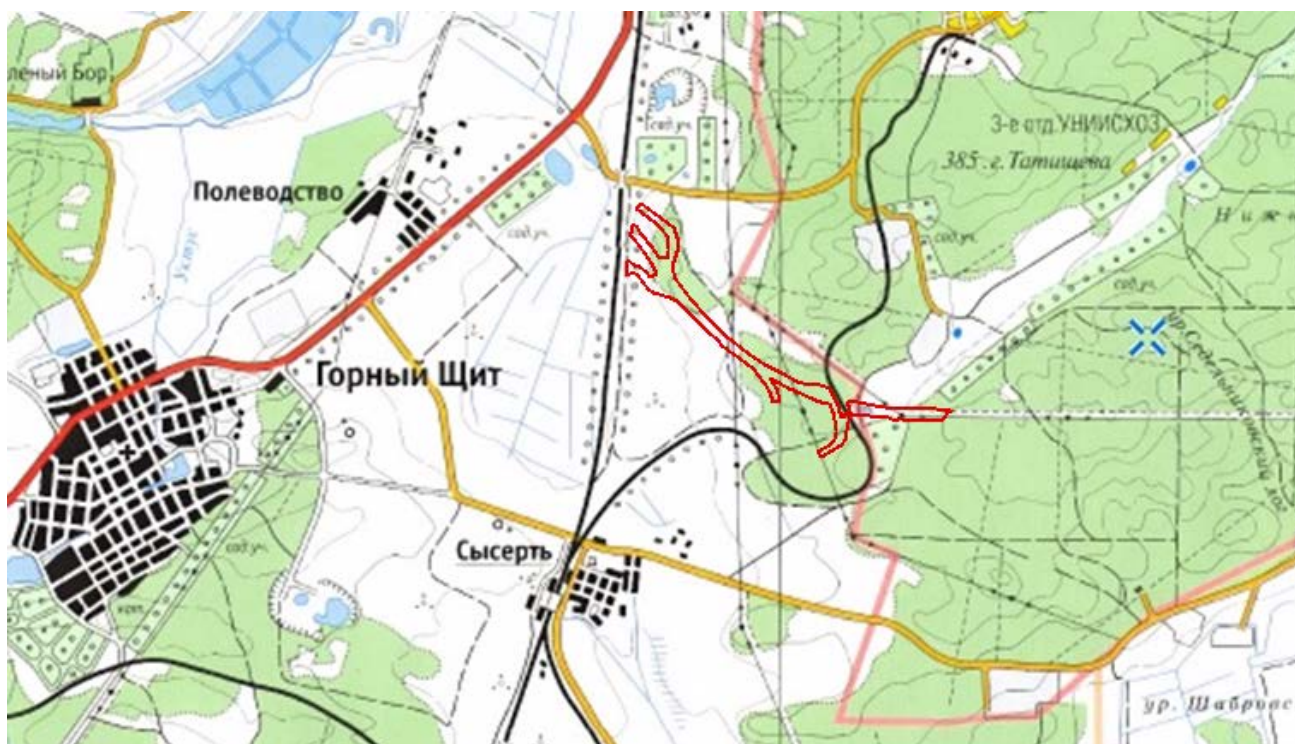
Территория проектирования комплекса линейных объектов расположена в южной части г. Екатеринбурга, на границе территорий Чкаловского района г. Екатеринбурга и Сысертского городского округа Свердловской области.

Протяженность переустраиваемого участка ВЛ 500 кВ Курчатовская – Южная составляет 0,3969 км, площадь формируемого отвода под опоры ВЛ составляет 728 кв.м.

Протяженность участка переустройства газопровода – отвода к ГРС-3 г. Екатеринбург от магистральных газопроводов «Бухара – Урал I н.» составляет ориентировочно 0,859 км.

В соответствии с положениями пункта 4 статьи 36 Градостроительного кодекса Российской Федерации градостроительные регламенты не распространяются на земельные участки, предназначенные для размещения линейных объектов и занятые линейными объектами.

Местоположение участка проектирования показано на рисунке 1.



Условные обозначения

— граница зоны планируемого размещения комплекса линейных объектов

Рис. 1. Схема расположения комплекса линейных объектов

На территории проектирования отсутствуют особо охраняемые природные территории областного значения.

2. Сведения по установлению границ земельных участков и обоснование принятых решений

Участок внесения изменений располагается в кадастровом районе 66:41.

Граница планируемого размещения линейного объекта проходит по землям населенных пунктов и располагается в кадастровых кварталах 66:41:0514020, 66:41:0514021, 66:41:0507068, 66:41:0507090.

Инв. № подл.	Подп. и дата	Взам. инв. №					Лист
Изм.	Кол.уч.	Лист	№ док.	Подп.	Дата	КТМ-01-2017- ПМТ-ТЧ	8

По результатам анализа государственного кадастра недвижимости, в зону проектирования объекта полностью или частично попадает 64 земельных участков (исходные земельные участки), сведения о которых представлены в ведомости земельных участков, расположенных в зоне строительства объекта (Ведомость 1).

На территории проектируемого комплекса линейных объектов расположен ряд земельных участков ранее предоставленных в постоянное (бессрочное) пользование Государственному казенному учреждению Свердловской области «Управление автомобильных дорог» (далее – ГКУ СО «Управление автодорог») под размещение Екатеринбургской кольцевой автомобильной дороги (категория земель – земли населенных пунктов, статус участков – учтенный, вид разрешенного использования – под автомобильную дорогу (Ведомости №1 и № 4).

Установлено, что в границы формируемой полосы отвода автомобильной дороги целиком попадают 20 земельных участков сформированных в соответствии с ранее утвержденным проектом под постоянную полосу отвода автомобильной дороги из них 16 предоставлены в постоянное (бессрочное) пользование ГКУ СО «Управление автодорог».

Кроме того, установлено, что в зону переустройства коммуникаций входят 10 земельных участков, внесенных в Единый государственный реестр недвижимости в уточненных границах в соответствии с ранее утвержденным проектом, для размещения переустраиваемых инженерных коммуникаций и дальнейшего оформления прав их владельцев, из них земельный участок с кадастровым номером 66:41:0514020:81, сформированный под опоры ВЛ 500 кВ Курчатовская – Южная. Настоящим проектом, в связи с изменением местоположения опор по принятым проектным решениям, предусмотрено исправление реестровой ошибки в части исправления местоположения земельного участка (Ведомость 3). По данным Магистральных электрических сетей Урала – филиала Публичного акционерного общества «Федеральная сетевая компания Единой энергетической системы» ВЛ 500 кВ Курчатовская – Южная образована в результате реконструкции ВЛ 500 кВ Южная – Шагол.

Также установлено, что в соответствии с ранее утвержденным проектом сформированы 23 части земельного участка, предназначенных для размещения комплекса линейных объектов из них 14 под публичный сервитут под размещение инженерных коммуникаций (Ведомость 8).

Ранее сформированная часть земельного участка с кадастровым номером 66:41:0000000:103958/7 под публичный сервитут под размещение инженерных коммуникаций (газопровод-отвод к ГРС-3 г. Екатеринбург от магистральных газопроводов «Бухара-Урал I н.») в результате реконструкции магистрального газопровода по принятым проектным решениям, предусмотрено исправление реестровой ошибки в части исправления местоположения и площади данной части земельного участка (Ведомость 7).

Образование земельных участков и их частей по целевому назначению выполнено по следующему принципу:

1) под постоянную полосу отвода автодороги:

образование земельных участков из земельных участков, находящихся в государственной или муниципальной собственности;

образование земельных участков из земель, государственная собственность на которые не разграничена;

образование земельных участков из земельных участков частной собственности юридических и физических лиц путем раздела (подлежат изъятию для государственных нужд);

2) под переустраиваемые инженерные коммуникации (постоянный отвод):

образование земельных участков из земельных участков частной собственности юридических и физических лиц (подлежат изъятию для государственных нужд с последующим предоставлением собственникам инженерных коммуникаций);

исправление реестровой ошибки в части исправления местоположения земельного участка;

3) под временное занятие в целях строительства автодороги и переустройства инженерных коммуникаций:

образование земельных участков из земель, государственная собственность на которые не разграничена;

Взам. инв. №						
Подп. и дата						
Инв. № подл.						
Изм.	Кол.уч.	Лист	№ док.	Подп.	Дата	Лист 9

образование частей земельных участков, находящихся в государственной или частной собственности юридических лиц;

4) для установления публичных сервитутов:

образование частей земельных участков под размещение инженерных коммуникаций в границах образуемых земельных участков постоянной полосы отвода автодороги;

исправление реестровой ошибки в части исправления местоположения и площади части земельного участка;

5) остающиеся в собственности правообладателя: земельные участки, образованные при разделе исходных земельных участков, находящихся в частной собственности физических или юридических лиц, под постоянную полосу отвода автодороги, под переустраиваемые коммуникации (которые подлежат изъятию для государственных нужд) и остающиеся у правообладателей земельные участки.

Настоящим проектом предлагается оптимизировать кадастровые работы, путем образования многоконтурных земельных участков и многоконтурных частей земельных участков. Все виды кадастровых работ, предусмотренные настоящим проектом для формирования земельных участков и их частей, соответствуют действующему законодательству Российской Федерации.

Образование частей земельных участков для установления публичных сервитутов предусмотрено в соответствии с положениями Федерального закона № 257-ФЗ.

Структура обозначения образуемых земельных участков и их частей принята в соответствии с приказом Минэкономразвития РФ № 921.

Перечень образуемых земельных участков представлен в ведомости образуемых земельных участков (Ведомость 2), а перечень образуемых частей земельных участков в ведомости образуемых частей земельных участков (Ведомость 6).

В целях строительства комплекса линейных объектов предполагается изъятие земельных участков, находящихся в частной собственности. Перечень земельных участков, в отношении которых предполагается изъятие для государственных нужд, представлен в ведомости образуемых и учтенных земельных участков, подлежащих изъятию для государственных нужд (Ведомость 5).

Земельные участки, которые сформированы в соответствии с ранее утвержденным проектом, предназначенные для размещения комплекса линейных объектов, представлены в ведомости учтенных и образованных земельных участков в соответствии с ранее утвержденным проектом (Ведомость 4).

Части земельных участков, которые сформированы в соответствии с ранее утвержденным проектом представлены в ведомости учтенных частей земельных участков, образованных в соответствии с ранее утвержденным проектом (Ведомость 8).

Предложения по установлению публичных сервитутов отражены в ведомости образуемых частей земельных участков (Ведомость 6) и в ведомости учтенных частей земельных участков, образованных в соответствии с ранее утвержденным проектом (Ведомость 8).

Сводные показатели результатов разработки проекта межевания по объекту приведены в разделе 5 «Основные технико-экономические показатели проекта межевания территории».

На чертеже межевания территории отображены:

Границы проектирования;

Красные линии;

Границы постоянной полосы отвода объекта, границы временной полосы отвода, границы под переустраиваемые инженерные коммуникации и под установление сервитутов, согласно проекту планировки территории;

Границы учтенных, образуемых и изменяемых земельных участков, частей земельных участков, условные номера образуемых земельных участков, кадастровые номера учтенных земельных участков, попадающих в зону строительства объекта, в т.ч. предполагаемых к изъятию для государственных нужд;

Проектом межевания предлагается провести установление и изменение вида разрешенного использования земельных участков, установление категории земель земельных участков, а также установление местоположения земельных участков. Данные предложения приведены в ведомостях земельных участков.

Взам. инв. №						
Подп. и дата						
Инв. № подл.						
Изм.	Кол.уч.	Лист	№ док.	Подп.	Дата	Лист 10

«Ведомость земельных участков, расположенных в зоне строительства объекта»

№ п/п	Кадастровый номер земельного участка	Статус земельного участка	Площадь земельного участка, кв.м	Характеристика площади и границ земельного участка (уточненные / декларированные)	Местоположение	Категория земель	Вид разрешенного использования земельного участка	Сведения о правообладателе	Кадастровый номер объекта недвижимости, расположенного в пределах земельного участка	Примечание
1	2	3	4	5	6	7	8	9	10	11
1	66:41:0000000:557 (входящие 66:41:0514020:15; 66:41:0514021:6; 66:41:0514021:7; 66:41:0514021:8; 66:41:0514020:16)	Ранее учтенный	26654052 207815 16072 26538 3867 14519	Декларированные	обл. Свердловская, г. Екатеринбург	Земли населенных пунктов	Для сельскохозяйственного использования	В ЕГРН сведения о зарегистрированных правах отсутствуют	66:41:0000000:81072, 66:41:0000000:81452, 66:41:0000000:85615, 66:41:0000000:85537, 66:00:0000000:1492, 66:41:0000000:7097	из земельного участка были образованы земельные участки, 66:41:0514020:80, 66:41:0514020:81, 66:41:0514021:33, 66:41:0000000:103958 в соответствии с ранее утвержденным проектом
2	66:41:0000000:103958 (контура 1,2,3,4,5,6,7,8,9,10,11, 12)	Учтенный	127696	Уточненные	Свердловская область, г. Екатеринбург, участок автомобильной дороги вокруг г. Екатеринбурга от автодороги «Екатеринбург – Полевской» до автодороги «Подъезд к г.Екатеринбургу от автодороги «Урал»	Земли населенных пунктов	Земельные участки (территории) общего пользования	Государственное казенное учреждение Свердловской области «Управление автомобильных дорог», ИНН: 6658078110, постоянное (бессрочное) пользование, № 66:41:0000000:103958-66/001/2018-1 от 19.06.2018	66:00:0000000:1816	земельный участок образован из земельного участка 66:41:0000000:557, в соответствии с ранее утвержденным проектом
3	66:41:0514020:1	Ранее учтенный	20000	Уточненные	обл. Свердловская, г. Екатеринбург, ОПХ Свердловское	Земли населенных пунктов	Отработанные карьеры, шахты	В ЕГРН сведения о зарегистрированных правах отсутствуют	данные отсутствуют	из земельного участка были образованы земельные участки, 66:41:0514020:57, 66:41:0514020:68 в соответствии с ранее утвержденным проектом
4	66:41:0514020:7	Ранее учтенный	56608	Уточненные	обл. Свердловская, г. Екатеринбург	Земли населенных пунктов	Земли промышленности (для промышленных нужд)	В ЕГРН сведения о зарегистрированных правах отсутствуют	данные отсутствуют	из земельного участка были образованы земельные участки, 66:41:0514020:82, 66:41:0514020:83 в соответствии с ранее утвержденным проектом
5	66:41:0514020:33	Учтенный	6340	Уточненные	обл. Свердловская, г. Екатеринбург, Екатеринбургская кольцевая автомобильная дорога	Земли населенных пунктов	Для существующих автомобильных дорог	Государственное казенное учреждение Свердловской области «Управление автомобильных дорог», ИНН 6658078110, постоянное (бессрочное) пользование, 66-66-01/660/2012-457 от 24.02.2012 Свердловская область, собственность, № 66:41:0514020:33-66/001/2017-1 от 15.02.2017	данные отсутствуют	-
6	66:41:0514020:34	Учтенный	33898	Уточненные	обл. Свердловская, г. Екатеринбург, Екатеринбургская кольцевая автомобильная дорога	Земли населенных пунктов	Для существующих автомобильных дорог	Государственное казенное учреждение Свердловской области «Управление автомобильных дорог», ИНН 6658078110, постоянное (бессрочное) пользование № 66-66-01/660/2012-397 от 21.02.2012 Свердловская область, собственность, № 66:41:0514020:34-66/001/2017-1 от 15.02.2017	данные отсутствуют	из земельного участка был образован земельный участок 66:41:0514020:69, в соответствии с ранее утвержденным проектом
7	66:41:0514020:35	Учтенный	5089	Уточненные	обл. Свердловская, г. Екатеринбург, Екатеринбургская кольцевая автомобильная дорога	Земли населенных пунктов	Для существующих автомобильных дорог	Государственное казенное учреждение Свердловской области «Управление автомобильных дорог», ИНН 6658078110, постоянное (бессрочное) пользование, 66-66-01/660/2012-403 от 24.02.2012 Свердловская область, собственность, № 66:41:0514020:35-66/001/2017-1 от 15.02.2017	данные отсутствуют	-
8	66:41:0514020:36	Учтенный	44041	Уточненные	обл. Свердловская, г. Екатеринбург, Екатеринбургская кольцевая автомобильная дорога	Земли населенных пунктов	Для существующих автомобильных дорог	Государственное казенное учреждение Свердловской области «Управление автомобильных дорог», ИНН 6658078110, постоянное (бессрочное) пользование 66-66-01/660/2012-400 от 21.02.2012 Свердловская область, собственность, № 66:41:0514020:35-66/001/2017-1 от 15.02.2017	данные отсутствуют	из земельного участка был образован земельный участок 66:41:0514020:70, в соответствии с ранее утвержденным проектом
9	66:41:0514020:37	Учтенный	5051	Уточненные	обл. Свердловская, г. Екатеринбург, Екатеринбургская кольцевая автомобильная дорога	Земли населенных пунктов	Для существующих автомобильных дорог	Государственное казенное учреждение Свердловской области «Управление автомобильных дорог», ИНН 6658078110, постоянное (бессрочное) пользование, 66-66-01/660/2012-399 от 21.02.2012 Свердловская область, собственность, № 66:41:0514020:37-66/001/2017-1 от 15.02.2017	данные отсутствуют	-

Взам. инв. №

Подп. и дата

Инв. № подл.

Изм.	Колуч	Лист	№ док.	Подп.	Дата

КТМ-01-2017-ПМТ-ТЧ

Лист

11

51										
1	2	3	4	5	6	7	8	9	10	11
10	66:41:0514020:38	Учтенный	2155	Уточненные	обл. Свердловская, г. Екатеринбург, Екатеринбургская кольцевая автомобильная дорога	Земли населенных пунктов	Для существующих автомобильных дорог	Государственное казенное учреждение Свердловской области «Управление автомобильных дорог», ИНН 6658078110, постоянное (бессрочное) пользование, 66-66-01/660/2012-398 от 21.02.2012 Свердловская область, собственность, № 66:41:0514020:38-66/001/2017-1 от 15.02.2017	данные отсутствуют	-
11	66:41:0514020:39	Учтенный	6340	Уточненные	обл. Свердловская, г. Екатеринбург, Екатеринбургская кольцевая автомобильная дорога	Земли населенных пунктов	Для существующих автомобильных дорог	Государственное казенное учреждение Свердловской области «Управление автомобильных дорог», ИНН 6658078110, постоянное (бессрочное) пользование, 66-66-01/660/2012-401 от 24.02.2012 Свердловская область, собственность, № 66:41:0514020:39-66/001/2017-1 от 15.02.2017	данные отсутствуют	-
12	66:41:0514020:40	Учтенный	2403	Уточненные	обл. Свердловская, г. Екатеринбург, Екатеринбургская кольцевая автомобильная дорога	Земли населенных пунктов	Для существующих автомобильных дорог	Государственное казенное учреждение Свердловской области «Управление автомобильных дорог», ИНН 6658078110, постоянное (бессрочное) пользование, 66-66-01/660/2012-458 от 24.02.2012 Свердловская область, собственность, № 66:41:0514020:40-66/001/2017-1 от 15.02.2017	данные отсутствуют	-
13	66:41:0514020:47	Учтенный	232017	Уточненные	Свердловская область, г. Екатеринбург	Земли населенных пунктов	Для сельскохозяйственного использования	Общество с ограниченной ответственностью «ПромРазвитие», ИНН: 6671042401, собственность, № 66-66/001-66/001/478/2016-1395/2 от 22.12.2016	данные отсутствуют	из земельного участка были образованы земельные участки 66:41:0514020:78 и 66:41:0514020:79, в соответствии с ранее утвержденным проектом
14	66:41:0514020:48	Учтенный	89014	Уточненные	Свердловская область, г. Екатеринбург	Земли населенных пунктов	Для сельскохозяйственного использования	Общество с ограниченной ответственностью «ПромРазвитие», ИНН: 6671042401, собственность, № 66-66/001-66/001/475/2016-1838/2 от 22.12.2016	данные отсутствуют	-
15	66:41:0514020:51	Учтенный	488891	Уточненные	Свердловская область, г. Екатеринбург	Земли населенных пунктов	Для сельскохозяйственного использования	Общество с ограниченной ответственностью «КомплектТехМаркет», ИНН 6670095030, собственность, № 66:41:0514020:51-66/001/2017-1 от 17.01.2017	66:00:0000000:7097	из земельного участка были образованы земельные участки 66:41:0514020:72, 66:41:0514020:73 и 66:41:0514020:74, в соответствии с ранее утвержденным проектом
16	66:41:0514020:56 (контура 1,2,3)	Учтенный	176	Уточненные	Свердловская область, г. Екатеринбург, участок автомобильной дороги вокруг г. Екатеринбурга от автодороги «Екатеринбург – Полевской» до автодороги «Подъезд к г.Екатеринбургу от автодороги «Урал»	Земли населенных пунктов	Земельные участки (территории) общего пользования	Государственное казенное учреждение Свердловской области «Управление автомобильных дорог», ИНН: 6658078110, постоянное (бессрочное) пользование, № 66:41:0514020:56-66/001/2018-1 от 27.04.2018	данные отсутствуют	-
17	66:41:0514020:57 (контура 1,2,3)	Учтенный	4584	Уточненные	Свердловская область, г. Екатеринбург, участок автомобильной дороги вокруг г. Екатеринбурга от автодороги «Екатеринбург – Полевской» до автодороги «Подъезд к г.Екатеринбургу от автодороги «Урал»	Земли населенных пунктов	Земельные участки (территории) общего пользования	Государственное казенное учреждение Свердловской области «Управление автомобильных дорог», ИНН: 6658078110, постоянное (бессрочное) пользование, № 66:41:0514020:57-66/001/2018-1 от 27.04.2018	данные отсутствуют	земельный участок образован из земельного участка 66:41:0514020:1, в соответствии с ранее утвержденным проектом
18	66:41:0514020:66	Учтенный	253894	Уточненные	Свердловская область, г. Екатеринбург	Земли населенных пунктов	Для сельскохозяйственного использования	Общество с ограниченной ответственностью «ПромРазвитие», ИНН: 6671042401, собственность, № 66:41:0514020:66-66/001/2017-1 от 06.12.2017	66:41:0000000:7097	из земельного участка были образованы земельные участки 66:41:0514020:75, 66:41:0514020:76 и 66:41:0514020:77, в соответствии с ранее утвержденным проектом
19	66:41:0514020:68	Учтенный	1	Уточненные	Свердловская область, г. Екатеринбург	Земли населенных пунктов	Коммунальное обслуживание	В ЕГРН сведения о зарегистрированных правах отсутствуют	данные отсутствуют	земельный участок образован из земельного участка 66:41:0514020:1, в соответствии с ранее утвержденным проектом
20	66:41:0514020:69 (контура 1,2,3,4)	Учтенный	202	Уточненные	Свердловская область, г. Екатеринбург, участок автомобильной дороги вокруг г. Екатеринбурга от автодороги «Екатеринбург – Полевской» до автодороги «Подъезд к г.Екатеринбургу от автодороги «Урал»	Земли населенных пунктов	Земельные участки (территории) общего пользования	Государственное казенное учреждение Свердловской области «Управление автомобильных дорог», ИНН: 6658078110, постоянное (бессрочное) пользование, № 66:41:0514020:69-66/001/2018-1 от 22.01.2018, Свердловская область, собственность, № 66:41:0514020:69-66/001/2018-2 от 22.01.2018	данные отсутствуют	земельный участок образован из земельного участка 66:41:0514020:34, в соответствии с ранее утвержденным проектом
21	66:41:0514020:70	Учтенный	15505	Уточненные	Свердловская область, г. Екатеринбург, участок автомобильной дороги вокруг г. Екатеринбурга от автодороги «Екатеринбург – Полевской» до автодороги «Подъезд к г.Екатеринбургу от автодороги «Урал»	Земли населенных пунктов	Земельные участки (территории) общего пользования	Государственное казенное учреждение Свердловской области «Управление автомобильных дорог», ИНН: 6658078110, постоянное (бессрочное) пользование, № 66:41:0514020:70-66/001/2018-2 от 23.01.2018, Свердловская область, собственность, № 66:41:0514020:70-66/001/2018-1 от 23.01.2018	данные отсутствуют	земельный участок образован из земельного участка 66:41:0514020:36, в соответствии с ранее утвержденным проектом

Взам. инв. №

Подп. и дата

Инв. № подл.

Изм.	Колуч	Лист	№ док.	Подп.	Дата

КТМ-01-2017-ПМТ-ТЧ

Лист

12

Формат А3

1	2	3	4	5	6	7	8	9	10	11
22	66:41:0514020:71	Учтенный	1088	Уточненные	Свердловская область, г Екатеринбург	Земли населенных пунктов	Земельные участки (территории) общего пользования	В ЕГРН сведения о зарегистрированных правах отсутствуют	данные отсутствуют	-
23	66:41:0514020:72 (контура 1,2)	Учтенный	438089	Уточненные	Свердловская область, г Екатеринбург	Земли населенных пунктов	Для сельскохозяйственного использования	В ЕГРН сведения о зарегистрированных правах отсутствуют	данные отсутствуют	земельный участок образован из земельного участка 66:41:0514020:51, в соответствии с ранее утвержденным проектом
24	66:41:0514020:73	Учтенный	59	Уточненные	Свердловская область, г Екатеринбург	Земли населенных пунктов	Коммунальное обслуживание	В ЕГРН сведения о зарегистрированных правах отсутствуют	данные отсутствуют	земельный участок образован из земельного участка 66:41:0514020:51, в соответствии с ранее утвержденным проектом
25	66:41:0514020:74 (контура 1,2)	Учтенный	50746	Уточненные	Свердловская область, г. Екатеринбург, участок автомобильной дороги вокруг г. Екатеринбурга от автодороги «Екатеринбург – Полевской» до автодороги «Подъезд к г.Екатеринбургу от автодороги «Урал»	Земли населенных пунктов	Земельные участки (территории) общего пользования	В ЕГРН сведения о зарегистрированных правах отсутствуют	данные отсутствуют	земельный участок образован из земельного участка 66:41:0514020:51, в соответствии с ранее утвержденным проектом
26	66:41:0514020:75	Учтенный	38	Уточненные	Свердловская область, г Екатеринбург	Земли населенных пунктов	Коммунальное обслуживание	В ЕГРН сведения о зарегистрированных правах отсутствуют	данные отсутствуют	земельный участок образован из земельного участка 66:41:0514020:66, в соответствии с ранее утвержденным проектом
27	66:41:0514020:76	Учтенный	251080	Уточненные	Свердловская область, г. Екатеринбург	Земли населенных пунктов	Для сельскохозяйственного использования	В ЕГРН сведения о зарегистрированных правах отсутствуют	данные отсутствуют	земельный участок образован из земельного участка 66:41:0514020:66, в соответствии с ранее утвержденным проектом
28	66:41:0514020:77 (контура 1,2)	Учтенный	2776	Уточненные	Свердловская область, г. Екатеринбург, участок автомобильной дороги вокруг г. Екатеринбурга от автодороги «Екатеринбург – Полевской» до автодороги «Подъезд к г.Екатеринбургу от автодороги «Урал»	Земли населенных пунктов	Земельные участки (территории) общего пользования	В ЕГРН сведения о зарегистрированных правах отсутствуют	данные отсутствуют	земельный участок образован из земельного участка 66:41:0514020:66, в соответствии с ранее утвержденным проектом
29	66:41:0514020:78	Учтенный	44 098	Уточненные	Свердловская область, г. Екатеринбург, участок автомобильной дороги вокруг г. Екатеринбурга от автодороги «Екатеринбург – Полевской» до автодороги «Подъезд к г.Екатеринбургу от автодороги «Урал»	Земли населенных пунктов	Земельные участки (территории) общего пользования	В ЕГРН сведения о зарегистрированных правах отсутствуют	данные отсутствуют	земельный участок образован из земельного участка 66:41:0514020:47, в соответствии с ранее утвержденным проектом
30	66:41:0514020:79 (контура 1,2,3)	Учтенный	187919	Уточненные	Свердловская область, г. Екатеринбург	Земли населенных пунктов	Для сельскохозяйственного использования	В ЕГРН сведения о зарегистрированных правах отсутствуют	данные отсутствуют	земельный участок образован из земельного участка 66:41:0514020:47, в соответствии с ранее утвержденным проектом
31	66:41:0514020:80 (контура 1,2)	Учтенный	98	Уточненные	Свердловская область, г Екатеринбург	Земли населенных пунктов	Коммунальное обслуживание	В ЕГРН сведения о зарегистрированных правах отсутствуют	данные отсутствуют	земельный участок образован из земельного участка 66:41:0000000:557, в соответствии с ранее утвержденным проектом
32	66:41:0514020:81 (контура 1,2)	Учтенный	728	Уточненные	Свердловская область, г. Екатеринбург	Земли населенных пунктов	Коммунальное обслуживание	В ЕГРН сведения о зарегистрированных правах отсутствуют	данные отсутствуют	земельный участок образован из земельного участка 66:41:0000000:557, в соответствии с ранее утвержденным проектом; в связи с уточнением проектных решений, в целях исправления реестровой ошибки необходимо изменить границы данного земельного участка в соответствии с каталогами координат

Инв. № подл.

Подп. и дата

Взам. инв. №

Изм.	Колуч	Лист	№ док.	Подп.	Дата

КТМ-01-2017-ПМТ-ТЧ

Лист

13

Формат А3

53										
1	2	3	4	5	6	7	8	9	10	11
33	66:41:0514020:82	Учтенный	13392	Уточненные	Свердловская область, г. Екатеринбург, участок автомобильной дороги вокруг г. Екатеринбурга от автодороги «Екатеринбург – Полевской» до автодороги «Подъезд к г.Екатеринбургу от автодороги «Урал»	Земли населенных пунктов	Земельные участки (территории) общего пользования	Государственное казенное учреждение Свердловской области «Управление автомобильных дорог», ИНН: 6658078110, постоянное (бессрочное) пользование, № 66:41:0514020:82-66/001/2018-1 от 19.06.2018	данные отсутствуют	земельный участок образован из земельного участка 66:41:0514020:7, в соответствии с ранее утвержденным проектом
34	66:41:0514020:83	Учтенный	1	Уточненные	Свердловская область, г. Екатеринбург	Земли населенных пунктов	Коммунальное обслуживание	В ЕГРН сведения о зарегистрированных правах отсутствуют	данные отсутствуют	земельный участок образован из земельного участка 66:41:0514020:7, в соответствии с ранее утвержденным проектом
35	66:41:0514020:84	Учтенный	12101	Уточненные	Свердловская область, г. Екатеринбург	Земли населенных пунктов	Для сельскохозяйственного использования	Общество с ограниченной ответственностью «ПромРазвитие», ИНН 6671042401, собственность, № 66:41:0514020:84-66/001/2018-1 от 28.08.2018		-
36	66:41:0514021:9	Ранее учтенный	1830	Декларированные	обл. Свердловская, г. Екатеринбург	Земли населенных пунктов	Земли запаса	В ЕГРН сведения о зарегистрированных правах отсутствуют	данные отсутствуют	из земельного участка был образован земельный участок 66:41:0514021:23, в соответствии с ранее утвержденным проектом
37	66:41:0514021:16	Учтенный	2467	Уточненные	обл. Свердловская, г. Екатеринбург, Екатеринбургская кольцевая автомобильная дорога	Земли населенных пунктов	Для существующих автомобильных дорог	Государственное казенное учреждение Свердловской области «Управление автомобильных дорог», ИНН 6658078110, постоянное (бессрочное) пользование 66-66-01/660/2012-366 от 21.02.2012 Свердловская область, собственность, № 66:41:0514021:16-66/001/2017-1 от 15.02.2017	данные отсутствуют	из земельного участка был образован земельный участок 66:41:0514021:25, в соответствии с ранее утвержденным проектом
38	66:41:0514021:17	Учтенный	11282	Уточненные	обл. Свердловская, г. Екатеринбург, Екатеринбургская кольцевая автомобильная дорога	Земли населенных пунктов	Для существующих автомобильных дорог	Государственное казенное учреждение Свердловской области «Управление автомобильных дорог», ИНН 6658078110, постоянное (бессрочное) пользование 66-66-01/660/2012-367 от 21.02.2012 Свердловская область, собственность, № 66:41:0514021:17-66/001/2017-1 от 15.02.2017	данные отсутствуют	из земельного участка был образован земельный участок 66:41:0514021:27, в соответствии с ранее утвержденным проектом
39	66:41:0514021:18	Учтенный	1414	Уточненные	обл. Свердловская, г. Екатеринбург, Екатеринбургская кольцевая автомобильная дорога	Земли населенных пунктов	Для существующих автомобильных дорог	Государственное казенное учреждение Свердловской области «Управление автомобильных дорог», ИНН 6658078110, постоянное (бессрочное) пользование № 66-66-01/660/2012-368 от 21.02.2012 Свердловская область, собственность, № 66:41:0514021:18-66/001/2017-1 от 15.02.2017	данные отсутствуют	из земельного участка был образован земельный участок 66:41:0514021:26, в соответствии с ранее утвержденным проектом
40	66:41:0514021:20	Учтенный	25618	Уточненные	Свердловская область, г. Екатеринбург	Земли населенных пунктов	Для сельскохозяйственного использования	Общество с ограниченной ответственностью «ПромРазвитие», ИНН 6671042401, собственность, № 66-66/001-66/001/475/2016-1840/2 от 22.12.2016	данные отсутствуют	-
41	66:41:0514021:21	Учтенный	43107	Уточненные	Свердловская область, г. Екатеринбург	Земли населенных пунктов	Для сельскохозяйственного использования	Общество с ограниченной ответственностью «КомплектТехМаркет», ИНН 6670095030, собственность, № 66:41:0514021:21-66/001/2017-1 от 27.01.2017	данные отсутствуют	из земельного участка были образованы земельные участки 66:41:0514021:28, 66:41:0514021:29 и 66:41:0514021:30, в соответствии с ранее утвержденным проектом
42	66:41:0514021:22	Учтенный	13462	Уточненные	Свердловская область, г. Екатеринбург	Земли населенных пунктов	Для сельскохозяйственного использования	Общество с ограниченной ответственностью «КомплектТехМаркет», ИНН 6670095030, собственность, № 66:41:0514021:22-66/001/2017-1 от 27.01.2017	данные отсутствуют	-
43	66:41:0514021:23 (контура 1,2,3,4)	Учтенный	226	Уточненные	Свердловская область, г. Екатеринбург, участок автомобильной дороги вокруг г. Екатеринбурга от автодороги «Екатеринбург – Полевской» до автодороги «Подъезд к г.Екатеринбургу от автодороги «Урал»	Земли населенных пунктов	Земельные участки (территории) общего пользования	Государственное казенное учреждение Свердловской области «Управление автомобильных дорог», ИНН: 6658078110, постоянное (бессрочное) пользование, № 66:41:0514021:23-66/001/2018-1 от 27.04.2018	данные отсутствуют	земельный участок образован из земельного участка 66:41:0514021:9, в соответствии с ранее утвержденным проектом
44	66:41:0514021:24 (контура 1,2,3,4,5,6)	Учтенный	130	Уточненные	Свердловская область, г. Екатеринбург, участок автомобильной дороги вокруг г. Екатеринбурга от автодороги «Екатеринбург – Полевской» до автодороги «Подъезд к г.Екатеринбургу от автодороги «Урал»	Земли населенных пунктов	Земельные участки (территории) общего пользования	Государственное казенное учреждение Свердловской области «Управление автомобильных дорог», ИНН: 6658078110, постоянное (бессрочное) пользование, № 66:41:0514021:24-66/001/2018-1 от 27.04.2018	данные отсутствуют	-
45	66:41:0514021:25 (контура 1,2)	Учтенный	9	Уточненные	Свердловская область, г. Екатеринбург, участок автомобильной дороги вокруг г. Екатеринбурга от автодороги «Екатеринбург – Полевской» до автодороги «Подъезд к г.Екатеринбургу от автодороги «Урал»	Земли населенных пунктов	Земельные участки (территории) общего пользования	Государственное казенное учреждение Свердловской области «Управление автомобильных дорог», ИНН: 6658078110, постоянное (бессрочное) пользование, № 66:41:0514021:25-66/001/2018-2 от 06.02.2018 Свердловская область, собственность, № 66:41:0514021:25-66/001/2018-1 от 06.02.2018	данные отсутствуют	земельный участок образован из земельного участка 66:41:0514021:16, в соответствии с ранее утвержденным проектом

Взам. инв. №

Подп. и дата

Инв. № подл.

Изм.	Колуч	Лист	№ док.	Подп.	Дата

КТМ-01-2017-ПМТ-ТЧ

Лист

14

Формат А3

1	2	3	4	5	6	7	8	9	10	11
46	66:41:0514021:26	Учтенный	330	Уточненные	Свердловская область, г. Екатеринбург, участок автомобильной дороги вокруг г. Екатеринбурга от автодороги «Екатеринбург – Полевской» до автодороги «Подъезд к г.Екатеринбургу от автодороги «Урал»	Земли населенных пунктов	Земельные участки (территории) общего пользования	Государственное казенное учреждение Свердловской области «Управление автомобильных дорог», ИНН: 6658078110, постоянное (бессрочное) пользование, № 66:41:0514021:26-66/029/2018-1 от 05.02.2018 Свердловская область, собственность, № 66:41:0514021:26-66/001/2018-2 от 05.02.2018	данные отсутствуют	земельный участок образован из земельного участка 66:41:0514021:18, в соответствии с ранее утвержденным проектом
47	66:41:0514021:27	Учтенный	5664	Уточненные	Свердловская область, г. Екатеринбург, участок автомобильной дороги вокруг г. Екатеринбурга от автодороги «Екатеринбург – Полевской» до автодороги «Подъезд к г.Екатеринбургу от автодороги «Урал»	Земли населенных пунктов	Земельные участки (территории) общего пользования	Государственное казенное учреждение Свердловской области «Управление автомобильных дорог», ИНН: 6658078110, постоянное (бессрочное) пользование, № 66:41:0514021:27-66/001/2018-2 от 05.02.2018 Свердловская область, собственность, № 66:41:0514021:27-66/029/2018-1 от 05.02.2018	данные отсутствуют	земельный участок образован из земельного участка 66:41:0514021:17, в соответствии с ранее утвержденным проектом
48	66:41:0514021:28	Учтенный	21	Уточненные	Свердловская область, г. Екатеринбург	Земли населенных пунктов	Коммунальное обслуживание	В ЕГРН сведения о зарегистрированных правах отсутствуют	данные отсутствуют	земельный участок образован из земельного участка 66:41:0514021:21, в соответствии с ранее утвержденным проектом
49	66:41:0514021:29	Учтенный	22272	Уточненные	Свердловская область, г. Екатеринбург, участок автомобильной дороги вокруг г. Екатеринбурга от автодороги «Екатеринбург – Полевской» до автодороги «Подъезд к г.Екатеринбургу от автодороги «Урал»	Земли населенных пунктов	Земельные участки (территории) общего пользования	В ЕГРН сведения о зарегистрированных правах отсутствуют	данные отсутствуют	земельный участок образован из земельного участка 66:41:0514021:21, в соответствии с ранее утвержденным проектом
50	66:41:0514021:30	Учтенный	20815	Уточненные	Свердловская область, г. Екатеринбург	Земли населённых пунктов	Для сельскохозяйственного использования	В ЕГРН сведения о зарегистрированных правах отсутствуют	данные отсутствуют	земельный участок образован из земельного участка 66:41:0514021:21, в соответствии с ранее утвержденным проектом
51	66:41:0514021:31 (контур 1,2)	Учтенный	1524	Уточненные	Свердловская область, г. Екатеринбург	Земли населенных пунктов	Земельные участки (территории) общего пользования	В ЕГРН сведения о зарегистрированных правах отсутствуют	данные отсутствуют	-
52	66:41:0514021:32	Учтенный	534	Уточненные	Свердловская область, г. Екатеринбург	Земли населенных пунктов	Земельные участки (территории) общего пользования	В ЕГРН сведения о зарегистрированных правах отсутствуют	данные отсутствуют	-
53	66:41:0514021:33	Учтенный	113	Уточненные	Свердловская область, г. Екатеринбург	Земли населенных пунктов	Коммунальное обслуживание	В ЕГРН сведения о зарегистрированных правах отсутствуют	данные отсутствуют	земельный участок образован из земельного участка 66:41:0000000:557, в соответствии с ранее утвержденным проектом
54	66:41:0507068:27	Учтенный	1109	Уточненные	обл. Свердловская, г. Екатеринбург, Екатеринбургская кольцевая автомобильная дорога	Земли населенных пунктов	Для существующих автомобильных дорог	Государственное казенное учреждение Свердловской области «Управление автомобильных дорог», ИНН 6658078110, постоянное (бессрочное) пользование № 66-66-01/660/2012-459 от 24.02.2012, Свердловская область, собственность, № 66:41:0507068:27-66/001/2017-1 от 15.02.2017	данные отсутствуют	-
55	66:41:0507068:28	Учтенный	1718	Уточненные	обл. Свердловская, г. Екатеринбург, Екатеринбургская кольцевая автомобильная дорога	Земли населенных пунктов	Для существующих автомобильных дорог	Государственное казенное учреждение Свердловской области «Управление автомобильных дорог», ИНН 6658078110, постоянное (бессрочное) пользование № 66-66-01/660/2012-460 от 27.02.2012, Свердловская область, собственность, № 66:41:0507068:28-66/001/2017-1 от 15.02.2017	данные отсутствуют	-
56	66:41:0507068:42	Учтенный	435817	Уточненные	Свердловская область, г. Екатеринбург	Земли населенных пунктов	Для сельскохозяйственного использования	В ЕГРН сведения о зарегистрированных правах отсутствуют	данные отсутствуют	-
57	66:41:0507068:50	Учтенный	1638	Уточненные	Свердловская область, г. Екатеринбург, участок автомобильной дороги вокруг г. Екатеринбурга от автодороги «Екатеринбург – Полевской» до автодороги «Подъезд к г.Екатеринбургу от автодороги «Урал»	Земли населенных пунктов	Земельные участки (территории) общего пользования	Государственное казенное учреждение Свердловской области «Управление автомобильных дорог», ИНН: 6658078110, постоянное (бессрочное) пользование, № 66:41:0507068:50-66/001/2018-1 от 27.04.2018	данные отсутствуют	-
58	66:41:0507068:51	Учтенный	19806	Уточненные	Свердловская область, г. Екатеринбург, участок автомобильной дороги вокруг г. Екатеринбурга от автодороги «Екатеринбург – Полевской» до автодороги «Подъезд к г.Екатеринбургу от автодороги «Урал»	Земли населенных пунктов	Земельные участки (территории) общего пользования	Государственное казенное учреждение Свердловской области «Управление автомобильных дорог», ИНН: 6658078110, постоянное (бессрочное) пользование, № 66:41:0507068:51-66/001/2018-2 от 31.01.2018 Свердловская область, собственность, № 66:41:0507068:51-66/001/2018-1 от 31.01.2018	данные отсутствуют	-
59	66:41:0507068:52	Учтенный	21	Уточненные	Свердловская область, г. Екатеринбург	Земли населенных пунктов	Коммунальное обслуживание	Свердловская область, собственность, № 66:41:0507068:52-66/001/2018-1 от 31.01.2018	данные отсутствуют	-

Взам. инв. №

Подп. и дата

Инв. № подл.

Изм.	Колуч	Лист	№ док.	Подп.	Дата

КТМ-01-2017-ПМТ-ТЧ

Лист

15

Формат А3

1	2	3	4	5	6	7	8	9	10	11
60	66:41:0507068:53	Учтенный	943	Уточненные	Свердловская область, г. Екатеринбург, участок автомобильной дороги вокруг г. Екатеринбурга от автодороги «Екатеринбург – Полевской» до автодороги «Подъезд к г.Екатеринбургу от автодороги «Урал»	Земли населенных пунктов	Земельные участки (территории) общего пользования	Государственное казенное учреждение Свердловской области «Управление автомобильных дорог», ИНН: 6658078110, постоянное (бессрочное) пользование, № 66:41:0507068:53-66/001/2018-2 от 01.02.2018 Свердловская область, собственность, № 66:41:0507068:53-66/001/2018-1 от 01.02.2018	данные отсутствуют	-
61	66:41:0507068:54 (контур 1,2)	Учтенный	27621	Уточненные	Свердловская область, г. Екатеринбург, участок автомобильной дороги вокруг г. Екатеринбурга от автодороги «Екатеринбург – Полевской» до автодороги «Подъезд к г.Екатеринбургу от автодороги «Урал»	Земли населенных пунктов	Земельные участки (территории) общего пользования	Государственное казенное учреждение Свердловской области «Управление автомобильных дорог», ИНН: 6658078110, постоянное (бессрочное) пользование, № 66:41:0507068:54-66/001/2018-1 от 30.05.2018	данные отсутствуют	-
62	66:41:0507068:55 (контур 1,2)	Учтенный	138	Уточненные	Свердловская область, г. Екатеринбург	Земли населенных пунктов	Коммунальное обслуживание	В ЕГРН сведения о зарегистрированных правах отсутствуют	данные отсутствуют	земельный участок образован из земельного участка 66:41:0507068:22, в соответствии с ранее утвержденным проектом
63	66:41:0507090:235	Учтенный	182	Уточненные	Свердловская область, г. Екатеринбург, участок автомобильной дороги вокруг г. Екатеринбурга от автодороги «Екатеринбург – Полевской» до автодороги «Подъезд к г.Екатеринбургу от автодороги «Урал»	Земли населенных пунктов	Земельные участки (территории) общего пользования	Государственное казенное учреждение Свердловской области «Управление автомобильных дорог», ИНН: 6658078110, постоянное (бессрочное) пользование, № 66:41:0507090:235-66/001/2018-1 от 27.04.2018	данные отсутствуют	-
64	66:41:0507090:238	Учтенный	2626	Уточненные	Свердловская область, г. Екатеринбург	Земли населенных пунктов	Земельные участки (территории) общего пользования	В ЕГРН сведения о зарегистрированных правах отсутствуют	данные отсутствуют	-

Инв. № подл.	Подп. и дата	Взам. инв. №

Изм.	Колуч	Лист	№ док.	Подп.	Дата

КТМ-01-2017-ПМТ-ТЧ

Лист

16

«Ведомость образуемых земельных участков»

№ п/п	Характеристики исходного (изменяемого) земельного участка								Характеристики образуемого земельного участка									Примечание
	Кадастровый номер земельного участка, кадастровый номер кадастрового квартала	Площадь земельного участка, кв.м	Характеристика площади и границ земельного участка	Местоположение земельного участка	Категория земель	Вид разрешенного использования земельного участка	Сведения о правообладателе	Примечание	Вид кадастровых работ	Обозначение образуемого земельного участка (условный номер)	Количество контуров	Площадь земельного участка, кв.м	Местоположение образуемого земельного участка	Категория земель образуемого земельного участка	Вид разрешенного использования образуемого земельного участка (по классификатору)	Цель использования образуемого земельного участка	Необходимость изъятия образуемого земельного участка для государственных нужд	
1	2	3	4	5	6	7	8	9	10	11	12	13	14	15	16	17	18	19
1	66:41:0514020, 66:41:0514021	-	-	-	Земли населенных пунктов	-	-	-	образование из земель, государственная собственность на которые не разграничена	:3У1	2	289	Свердловская область, г. Екатеринбург, участок автомобильной дороги вокруг г. Екатеринбурга от автодороги «Екатеринбург – Полевской» до автодороги «Подъезд к г.Екатеринбургу от автодороги «Урал»	Земли населенных пунктов	Земельные участки (территории) общего пользования (12.0)	под постоянную полосу отвода автодороги	-	-
2	66:41:0000000:557 (входящий 66:41:0514020:15)	26654052	декларированные	Свердловская область, г Екатеринбург	Земли населенных пунктов	Для сельскохозяйственного использования	В ЕГРН сведения о зарегистрированных правах отсутствуют	-	раздел с сохранением исходного земельного участка в измененных границах	66:41:0000000 :557:3У1	6	12	обл. Свердловская, г. Екатеринбург	Земли населенных пунктов	Коммунальное обслуживание (3.1)	для размещения переустраиваемых инженерных коммуникаций и дальнейшего оформления прав их владельцев (газопровод-отвод к ГРС-3 г. Екатеринбург от магистральных газопроводов «Бухара-Урал I н.»)	-	-
3	66:41:0000000:557 (входящий 66:41:0514020:15)	26654052	декларированные	Свердловская область, г Екатеринбург	Земли населенных пунктов	Для сельскохозяйственного использования	В ЕГРН сведения о зарегистрированных правах отсутствуют	-	раздел с сохранением исходного земельного участка в измененных границах	66:41:0000000 :557:3У2	4	47803	Свердловская область, г. Екатеринбург, участок автомобильной дороги вокруг г. Екатеринбурга от автодороги «Екатеринбург – Полевской» до автодороги «Подъезд к г.Екатеринбургу от автодороги «Урал»	Земли населенных пунктов	Земельные участки (территории) общего пользования (12.0)	под постоянную полосу отвода автодороги	-	-
4	66:41:0514020:7	56608	Уточненные	Свердловская область, г Екатеринбург	Земли населенных пунктов	земли промышленности (для промышленных нужд)	В ЕГРН сведения о зарегистрированных правах отсутствуют	-	раздел с сохранением исходного земельного участка в измененных границах	66:41:0514020 :7:3У1	1	13554	Свердловская область, г. Екатеринбург, участок автомобильной дороги вокруг г. Екатеринбурга от автодороги «Екатеринбург – Полевской» до автодороги «Подъезд к г.Екатеринбургу от автодороги «Урал»	Земли населенных пунктов	Земельные участки (территории) общего пользования (12.0)	под постоянную полосу отвода автодороги	-	-

Взам. инв. №

Подп. и дата

Инв. № подл.

Изм.	Колуч	Лист	№ док.	Подп.	Дата

КТМ-01-2017-ПМТ-ТЧ

Лист

17

1	2	3	4	5	6	7	8	9	10	11	12	13	14	15	16	17	18	19
5	66:41:0514020:34	33898	Уточненные	обл. Свердловская г. Екатеринбургская кольцевая автомобильная дорога	Земли населенных пунктов	Для существующих автомобильных дорог	Государственное казенное учреждение Свердловской области «Управление автомобильных дорог», ИНН 6658078110, постоянное (бессрочное) пользование № 66-66-01/660/2012-397 от 21.02.2012 Свердловская область, собственность, № 66:41:0514020:34-66/001/2017-1 от 15.02.2017	-	раздел с сохранением исходного земельного участка в измененных границах	66:41:0514020:34:3У1	1	6665	Свердловская область, г. Екатеринбург, участок автомобильной дороги вокруг г. Екатеринбурга от автодороги «Екатеринбург – Полевской» до автодороги «Подъезд к г.Екатеринбургу от автодороги «Урал»	Земли населенных пунктов	Земельные участки (территории) общего пользования (12.0)	под постоянную полосу отвода автодороги	-	-
6	66:41:0514020:79 (контур 1)	187919	Уточненные	Свердловская область, г. Екатеринбург	Земли населенных пунктов	Для сельскохозяйственного использования	Общество с ограниченной ответственностью «ПромРазвитие». ИНН 6671042401, собственность, 66-66/001-66/001/478/2016-1395/2 от 22.12.2016 (сведения о правах на исходный/предыдущий участок); (в ЕГРН сведения о зарегистрированных правах отсутствуют)	земельный участок образован из земельного участка 66:41:0514020:47, в соответствии с ранее утвержденным проектом	раздел	66:41:0514020:79:3У1	1	787	Свердловская область, г. Екатеринбург, участок автомобильной дороги вокруг г. Екатеринбурга от автодороги «Екатеринбург – Полевской» до автодороги «Подъезд к г.Екатеринбургу от автодороги «Урал»	Земли населенных пунктов	Земельные участки (территории) общего пользования (12.0)	под постоянную полосу отвода автодороги	подлежит изъятию для государственных нужд	-
7	66:41:0514020:79	187919	Уточненные	Свердловская область, г. Екатеринбург	Земли населенных пунктов	Для сельскохозяйственного использования	Общество с ограниченной ответственностью «ПромРазвитие». ИНН 6671042401, собственность, 66-66/001-66/001/478/2016-1395/2 от 22.12.2016 (сведения о правах на исходный/предыдущий участок); (в ЕГРН сведения о зарегистрированных правах отсутствуют)	земельный участок образован из земельного участка 66:41:0514020:47, в соответствии с ранее утвержденным проектом	раздел	66:41:0514020:79:3У2	3	187132	Свердловская область, г. Екатеринбург	Земли населенных пунктов	Сельскохозяйственное использование (1.0)	остаётся у правообладателя	-	Образование участка возможно после регистрации прав на участки, которые были образованы в соответствии с ранее утвержденным проектом
8	66:41:0514020:48	89014	Уточненные	Свердловская область, г. Екатеринбург	Земли населенных пунктов	Для сельскохозяйственного использования	Общество с ограниченной ответственностью «ПромРазвитие», ИНН: 6671042401, собственность, № 66-66/001-66/001/475/2016-1838/2 от 22.12.2016	-	раздел	66:41:0514020:48:3У1	1	1	Свердловская область, г. Екатеринбург	Земли населенных пунктов	Коммунальное обслуживание (3.1)	для размещения переустраиваемых инженерных коммуникаций и дальнейшего оформления прав их владельцев (газопровод-отвод к ГРС-3 г. Екатеринбург от магистральных газопроводов «Бухара-Урал I н.»)	подлежит изъятию для государственных нужд	Образование участка возможно после регистрации прав на участки, которые были образованы в соответствии с ранее утвержденным проектом
9	66:41:0514020:48	89014	Уточненные	Свердловская область, г. Екатеринбург	Земли населенных пунктов	Для сельскохозяйственного использования	Общество с ограниченной ответственностью «ПромРазвитие», ИНН: 6671042401, собственность, № 66-66/001-66/001/475/2016-1838/2 от 22.12.2016	-	раздел	66:41:0514020:48:3У2	1	258	Свердловская область, г. Екатеринбург, участок автомобильной дороги вокруг г. Екатеринбурга от автодороги «Екатеринбург – Полевской» до автодороги «Подъезд к г.Екатеринбургу от автодороги «Урал»	Земли населенных пунктов	Земельные участки (территории) общего пользования (12.0)	под постоянную полосу отвода автодороги	подлежит изъятию для государственных нужд	-

Взам. инв. №

Подп. и дата

Инв. № подл.

Изм.	Колуч	Лист	№ док.	Подп.	Дата

КТМ-01-2017-ПМТ-ТЧ

Лист

18

1	2	3	4	5	6	7	8	9	10	11	12	13	14	15	16	17	18	19
10	66:41:0514020:48	89014	Уточненные	Свердловская область, г Екатеринбург	Земли населенных пунктов	Для сельскохозяйственного использования	Общество с ограниченной ответственностью «ПромРазвитие», ИНН: 6671042401, собственность, № 66-66/001-66/001/475/2016-1838/2 от 22.12.2016	-	раздел	66:41:0514020:48:3У3	1	88755	Свердловская область, г. Екатеринбург	Земли населенных пунктов	Сельскохозяйственное использование (1.0)	остается у правообладателя	-	-
11	66:41:0514020:76	251080	Уточненные	Свердловская область, г Екатеринбург	Земли населенных пунктов	Для сельскохозяйственного использования	Общество с ограниченной ответственностью «ПромРазвитие», ИНН: 6671042401, собственность, № 66:41:0514020:66-66/001/2017-1 от 06.12.2017 (сведения о правах на исходный/ предыдущий участок); (в ЕГРН сведения о зарегистрированных правах отсутствуют)	земельный участок образован из земельного участка 66:41:0514020:66, в соответствии с ранее утвержденным проектом	раздел	66:41:0514020:76:3У1	2	23944	Свердловская область, г. Екатеринбург, участок автомобильной дороги вокруг г. Екатеринбурга от автодороги «Екатеринбург – Полевской» до автодороги «Подъезд к г.Екатеринбургу от автодороги «Урал»	Земли населенных пунктов	Земельные участки (территории) общего пользования (12.0)	под постоянную полосу отвода автодороги	подлежит изъятию для государственных нужд	-
12	66:41:0514020:76	251080	Уточненные	Свердловская область, г Екатеринбург	Земли населенных пунктов	Для сельскохозяйственного использования	Общество с ограниченной ответственностью «ПромРазвитие», ИНН: 6671042401, собственность, № 66:41:0514020:66-66/001/2017-1 от 06.12.2017 (сведения о правах на исходный/ предыдущий участок); (в ЕГРН сведения о зарегистрированных правах отсутствуют)	земельный участок образован из земельного участка 66:41:0514020:66, в соответствии с ранее утвержденным проектом	раздел	66:41:0514020:76:3У2	2	227136	Свердловская область, г. Екатеринбург	Земли населенных пунктов	Сельскохозяйственное использование (1.0)	остается у правообладателя	-	Образование участка возможно после регистрации прав на участки, которые были образованы в соответствии с ранее утвержденным проектом
13	66:41:0514021:30	20815	Уточненные	Свердловская область, г Екатеринбург	Земли населённых пунктов	Для сельскохозяйственного использования	Общество с ограниченной ответственностью «КомплектТехМаркет», ИНН 6670095030, собственность, № 66:41:0514021:21-66/001/2017-1 от 27.01.2017 (сведения о правах на исходный/ предыдущий участок); (в ЕГРН сведения о зарегистрированных правах отсутствуют)	земельный участок образован из земельного участка 66:41:0514021:21, в соответствии с ранее утвержденным проектом	раздел	66:41:0514021:30:3У1	1	2498	Свердловская область, г. Екатеринбург, участок автомобильной дороги вокруг г. Екатеринбурга от автодороги «Екатеринбург – Полевской» до автодороги «Подъезд к г.Екатеринбургу от автодороги «Урал»	Земли населенных пунктов	Земельные участки (территории) общего пользования (12.0)	под постоянную полосу отвода автодороги	подлежит изъятию для государственных нужд	Образование участка возможно после регистрации прав на участки, которые были образованы в соответствии с ранее утвержденным проектом
14	66:41:0514021:30	20815	Уточненные	Свердловская область, г Екатеринбург	Земли населённых пунктов	Для сельскохозяйственного использования	Общество с ограниченной ответственностью «КомплектТехМаркет», ИНН 6670095030, собственность, № 66:41:0514021:21-66/001/2017-1 от 27.01.2017 (сведения о правах на исходный/ предыдущий участок); (в ЕГРН сведения о зарегистрированных правах отсутствуют)	земельный участок образован из земельного участка 66:41:0514021:21, в соответствии с ранее утвержденным проектом	раздел	66:41:0514021:30:3У2	1	18316	Свердловская область, г. Екатеринбург	земли населенных пунктов	Сельскохозяйственное использование (1.0)	остается у правообладателя	-	Образование участка возможно после регистрации прав на участки, которые были образованы в соответствии с ранее утвержденным проектом

Инв. № подл.

Подп. и дата

Взам. инв. №

Изм.	Колуч	Лист	№ док.	Подп.	Дата

КТМ-01-2017-ПМТ-ТЧ

Лист

19

1	2	3	4	5	6	7	8	9	10	11	12	13	14	15	16	17	18	19
15	66:41:0514021	-	-	-	Земли населенных пунктов	-	-	-	образование из земель, государственная собственность на которые не разграничена	:ЗУ2	2	306	Свердловская область, г. Екатеринбург	земли населенных пунктов	Земельные участки (территории) общего пользования (12.0)	под временное занятие в целях строительства автомобильной дороги	-	Образование участка возможно после регистрации прав на участки, которые были образованы в соответствии с ранее утвержденным проектом
16	66:41:0507068	-	-	-	Земли населенных пунктов	-	-	-	образование из земель, государственная собственность на которые не разграничена	:ЗУ3	2	14324	Свердловская область, г. Екатеринбург	земли населенных пунктов	Земельные участки (территории) общего пользования (12.0)	под временное занятие в целях переустройства инженерных коммуникаций (воздушная линия электропередачи ВЛ-110 кВ ПС Южная)	-	-

Инд. № подл.	Подп. и дата	Взам. инв. №

Изм.	Колуч	Лист	№ док.	Подп.	Дата

КТМ-01-2017-ПМТ-ТЧ

Лист

20

«Ведомость изменяемых земельных участков, границы которых подлежат уточнению»

№ п/п	Характеристики исходного (изменяемого) земельного участка							Уточняемые характеристики земельного участка				Цель предполагаемого использования земельного участка	Примечание
	Кадастровый номер земельного участка, кадастровый номер кадастрового квартала	Площадь земельного участка, кв.м	Местоположение земельного участка	Категория земель	Вид разрешенного использования земельного участка	Сведения о правообладателе	Вид кадастровых работ	Уточненная площадь земельного участка, кв.м	Устанавливаемое местоположение земельного участка	Устанавливаемая категория земель	Устанавливаемый вид разрешенного использования земельного участка (по классификатору)		
1	2	3	4	5	6	7	8	9	10	11	12	13	14
1	66:41:0514020:81 (контура 1,2)	728	Свердловская область, г. Екатеринбург	Земли населенных пунктов	коммунальное обслуживание	В ЕГРН сведения о зарегистрированных правах отсутствуют	исправление реестровой ошибки	728	Свердловская область, г. Екатеринбург	Земли населенных пунктов	Коммунальное обслуживание (3.1)	для размещения переустраиваемых инженерных коммуникаций и дальнейшего оформления прав их владельцев (воздушная линия электропередачи ВЛ 500 кВ Курчатовская – Южная)	В связи с уточнением проектных решений, в целях исправления реестровой ошибки необходимо изменить границы данного земельного участка в соответствии с каталогами координат

Инд. № подл.	Подп. и дата	Взам. инв. №

Изм.	Колуч	Лист	№ док.	Подп.	Дата

КТМ-01-2017-ПМТ-ТЧ

Лист

21

«Ведомость учтенных и образованных земельных участков в соответствии с ранее утвержденным проектом»

№ п/п	Кадастровый номер земельного участка	Площадь земельного участка, кв.м	Характеристика площади и границ земельного участка	Местоположение	Категория земель	Вид разрешенного использования земельного участка	Сведения о правообладателе	Кадастровый номер объекта недвижимости, расположенного на земельном участке	Цель предполагаемого использования земельного участка	Необходимость изъятия земельного участка для государственных нужд	Примечание
1	2	3	4	5	6	7	8	9	10	11	12
1	66:41:0000000:103958 (контура 1,2,3,4,5,6,7,8,9,10,11,12)	127696	Уточненные	Свердловская область, г. Екатеринбург, участок автомобильной дороги вокруг г. Екатеринбурга от автодороги «Екатеринбург – Полевской» до автодороги «Подъезд к г.Екатеринбургу от автодороги «Урал»	Земли населенных пунктов	Земельные участки (территории) общего пользования	Государственное казенное учреждение Свердловской области «Управление автомобильных дорог», ИНН: 6658078110, постоянное (бессрочное) пользование, № 66:41:0000000:103958-66/001/2018-1 от 19.06.2018	данные отсутствуют	под постоянную полосу отвода автодороги	-	-
2	66:41:0514020:56 (контура 1,2,3)	176	Уточненные	Свердловская область, г. Екатеринбург, участок автомобильной дороги вокруг г. Екатеринбурга от автодороги «Екатеринбург – Полевской» до автодороги «Подъезд к г.Екатеринбургу от автодороги «Урал»	Земли населенных пунктов	Земельные участки (территории) общего пользования	Государственное казенное учреждение Свердловской области «Управление автомобильных дорог», ИНН: 6658078110, постоянное (бессрочное) пользование, № 66:41:0514020:56-66/001/2018- от 27.04.2018	данные отсутствуют	под постоянную полосу отвода автодороги	-	-
3	66:41:0514020:57 (контура 1,2,3)	4584	Уточненные	Свердловская область, г. Екатеринбург, участок автомобильной дороги вокруг г. Екатеринбурга от автодороги «Екатеринбург – Полевской» до автодороги «Подъезд к г.Екатеринбургу от автодороги «Урал»	Земли населенных пунктов	Земельные участки (территории) общего пользования	Государственное казенное учреждение Свердловской области «Управление автомобильных дорог», ИНН: 6658078110, постоянное (бессрочное) пользование, № 66:41:0514020:57-66/001/2018-1 от 27.04.2018	данные отсутствуют	под постоянную полосу отвода автодороги	-	-
4	66:41:0514020:68	1	Уточненные	Свердловская область, г Екатеринбург	Земли населенных пунктов	Коммунальное обслуживание	В ЕГРН сведения о зарегистрированных правах отсутствуют	данные отсутствуют	для размещения переустраиваемых инженерных коммуникаций и дальнейшего оформления прав их владельцев (газопровод высокого давления II категории (0,6 МПа))	-	земельный участок образован из земельного участка 66:41:0514020:1, в соответствии с ранее утвержденным проектом
5	66:41:0514020:69 (контура 1,2,3,4)	202	Уточненные	Свердловская область, г. Екатеринбург, участок автомобильной дороги вокруг г. Екатеринбурга от автодороги «Екатеринбург – Полевской» до автодороги «Подъезд к г.Екатеринбургу от автодороги «Урал»	Земли населенных пунктов	Земельные участки (территории) общего пользования	Государственное казенное учреждение Свердловской области «Управление автомобильных дорог», ИНН: 6658078110, постоянное (бессрочное) пользование, № 66:41:0514020:69-66/001/2018-1 от 22.01.2018, Свердловская область, собственность, № 66:41:0514020:69-66/001/2018-2 от 22.01.2018	данные отсутствуют	под постоянную полосу отвода автодороги	-	-
6	66:41:0514020:70	15505	Уточненные	Свердловская область, г. Екатеринбург, участок автомобильной дороги вокруг г. Екатеринбурга от автодороги «Екатеринбург – Полевской» до автодороги «Подъезд к г.Екатеринбургу от автодороги «Урал»	Земли населенных пунктов	Земельные участки (территории) общего пользования	Государственное казенное учреждение Свердловской области «Управление автомобильных дорог», ИНН: 6658078110, постоянное (бессрочное) пользование, № 66:41:0514020:70-66/001/2018-2 от 23.01.2018, Свердловская область, собственность, № 66:41:0514020:70-66/001/2018-1 от 23.01.2018	данные отсутствуют	под постоянную полосу отвода автодороги	-	-
7	66:41:0514020:71	1088	Уточненные	Свердловская область, г. Екатеринбург	Земли населенных пунктов	Земельные участки (территории) общего пользования	В ЕГРН сведения о зарегистрированных правах отсутствуют	данные отсутствуют	под временное занятие в целях строительства автомобильной дороги	-	-
8	66:41:0514020:73	59	Уточненные	Свердловская область, г Екатеринбург	Земли населенных пунктов	Коммунальное обслуживание	Общество с ограниченной ответственностью «КомплектТехМаркет», ИНН 6670095030, собственность, № 66:41:0514020:51-66/001/2017-1 от 17.01.2017 (сведения о правах на исходный/ предыдущий участок); (в ЕГРН сведения о зарегистрированных правах отсутствуют)	данные отсутствуют	для размещения переустраиваемых инженерных коммуникаций и дальнейшего оформления прав их владельцев (воздушная линия ВЛ 35 кВ)	подлежит изъятию для государственных нужд	земельный участок образован из земельного участка 66:41:0514020:51, в соответствии с ранее утвержденным проектом
9	66:41:0514020:74 (контура 1,2)	50746	Уточненные	Свердловская область, г. Екатеринбург, участок автомобильной дороги вокруг г. Екатеринбурга от автодороги «Екатеринбург – Полевской» до автодороги «Подъезд к г.Екатеринбургу от автодороги «Урал»	Земли населенных пунктов	Земельные участки (территории) общего пользования	Общество с ограниченной ответственностью «КомплектТехМаркет», ИНН 6670095030, собственность, № 66:41:0514020:51-66/001/2017-1 от 17.01.2017 (сведения о правах на исходный/ предыдущий участок); (в ЕГРН сведения о зарегистрированных правах отсутствуют)	данные отсутствуют	под постоянную полосу отвода автодороги	подлежит изъятию для государственных нужд	земельный участок образован из земельного участка 66:41:0514020:51, в соответствии с ранее утвержденным проектом

Взам. инв. №

Подп. и дата

Инв. № подл.

Изм.	Колуч	Лист	№ док.	Подп.	Дата

КТМ-01-2017-ПМТ-ТЧ

Лист

22

62											
1	2	3	4	5	6	7	8	9	10	11	12
10	66:41:0514020:75	38	Уточненные	Свердловская область, г Екатеринбург	Земли населенных пунктов	Коммунальное обслуживание	Общество с ограниченной ответственностью «ПромРазвитие», ИНН: 6671042401, собственность, № 66:41:0514020:66-66/001/2017-1 от 06.12.2017 (сведения о правах на исходный/ предыдущий участок); (в ЕГРН сведения о зарегистрированных правах отсутствуют)	данные отсутствуют	для размещения переустраиваемых инженерных коммуникаций и дальнейшего оформления прав их владельцев (ВЛ 35 кВ)	подлежит изъятию для государственных нужд	земельный участок образован из земельного участка 66:41:0514020:66, в соответствии с ранее утвержденным проектом
11	66:41:0514020:77 (контур 1,2)	2776	Уточненные	Свердловская область, г. Екатеринбург, участок автомобильной дороги вокруг г. Екатеринбурга от автодороги «Екатеринбург – Полевской» до автодороги «Подъезд к г.Екатеринбургу от автодороги «Урал»	Земли населенных пунктов	Земельные участки (территории) общего пользования	Общество с ограниченной ответственностью «ПромРазвитие», ИНН: 6671042401, собственность, № 66:41:0514020:66-66/001/2017-1 от 06.12.2017 (сведения о правах на исходный/ предыдущий участок); (в ЕГРН сведения о зарегистрированных правах отсутствуют)	данные отсутствуют	под постоянную полосу отвода автодороги	подлежит изъятию для государственных нужд	земельный участок образован из земельного участка 66:41:0514020:66, в соответствии с ранее утвержденным проектом
12	66:41:0514020:78	44098	Уточненные	Свердловская область, г. Екатеринбург, участок автомобильной дороги вокруг г. Екатеринбурга от автодороги «Екатеринбург – Полевской» до автодороги «Подъезд к г.Екатеринбургу от автодороги «Урал»	Земли населенных пунктов	Земельные участки (территории) общего пользования	Общество с ограниченной ответственностью «ПромРазвитие». ИНН 6671042401, собственность, 66-66/001-66/001/478/2016-1395/2 от 22.12.2016 (сведения о правах на исходный/ предыдущий участок); (в ЕГРН сведения о зарегистрированных правах отсутствуют)	данные отсутствуют	под постоянную полосу отвода автодороги	подлежит изъятию для государственных нужд	земельный участок образован из земельного участка 66:41:0514020:47, в соответствии с ранее утвержденным проектом
13	66:41:0514020:80 (контур 1,2)	98	Уточненные	Свердловская область, г Екатеринбург	Земли населенных пунктов	Коммунальное обслуживание	В ЕГРН сведения о зарегистрированных правах отсутствуют	данные отсутствуют	для размещения переустраиваемых инженерных коммуникаций и дальнейшего оформления прав их владельцев (воздушная линия ВЛ 35 кВ)	-	земельный участок образован из земельного участка 66:41:0000000:557, в соответствии с ранее утвержденным проектом
14	66:41:0514020:81 (контур 1,2)	728	Уточненные	Свердловская область, г. Екатеринбург	Земли населенных пунктов	Коммунальное обслуживание	В ЕГРН сведения о зарегистрированных правах отсутствуют	данные отсутствуют	для размещения переустраиваемых инженерных коммуникаций и дальнейшего оформления прав их владельцев (воздушная линия электропередачи ВЛ 500 кВ Курчатовская – Южная)	-	земельный участок образован из земельного участка 66:41:0000000:557, в соответствии с ранее утвержденным проектом; в связи с уточнением проектных решений, в целях исправления реестровой ошибки необходимо изменить границы данного земельного участка в соответствии с каталогами координат
15	66:41:0514020:82	13392	Уточненные	Свердловская область, г. Екатеринбург, участок автомобильной дороги вокруг г. Екатеринбурга от автодороги «Екатеринбург – Полевской» до автодороги «Подъезд к г.Екатеринбургу от автодороги «Урал»	Земли населенных пунктов	Земельные участки (территории) общего пользования	Государственное казенное учреждение Свердловской области «Управление автомобильных дорог», ИНН: 6658078110, постоянное (бессрочное) пользование, № 66:41:0514020:82-66/001/2018-1 от 19.06.2018	данные отсутствуют	под постоянную полосу отвода автодороги	-	-
16	66:41:0514020:83	1	Уточненные	Свердловская область, г Екатеринбург	Земли населенных пунктов	Коммунальное обслуживание	В ЕГРН сведения о зарегистрированных правах отсутствуют	данные отсутствуют	для размещения переустраиваемых инженерных коммуникаций и дальнейшего оформления прав их владельцев (газопровод высокого давления II категории (0,6 МПа))	-	земельный участок образован из земельного участка 66:41:0514020:7, в соответствии с ранее утвержденным проектом
17	66:41:0514021:23 (контур 1,2,3,4)	226	Уточненные	Свердловская область, г. Екатеринбург, участок автомобильной дороги вокруг г. Екатеринбурга от автодороги «Екатеринбург – Полевской» до автодороги «Подъезд к г.Екатеринбургу от автодороги «Урал»	Земли населенных пунктов	Земельные участки (территории) общего пользования	Государственное казенное учреждение Свердловской области «Управление автомобильных дорог», ИНН: 6658078110, постоянное (бессрочное) пользование, № 66:41:0514021:23-66/001/2018-1 от 27.04.2018	данные отсутствуют	под постоянную полосу отвода автодороги	-	-
18	66:41:0514021:24 (контур 1,2,3,4,5,6)	130	Уточненные	Свердловская область, г. Екатеринбург, участок автомобильной дороги вокруг г. Екатеринбурга от автодороги «Екатеринбург – Полевской» до автодороги «Подъезд к г.Екатеринбургу от автодороги «Урал»	Земли населенных пунктов	Земельные участки (территории) общего пользования	Государственное казенное учреждение Свердловской области «Управление автомобильных дорог», ИНН: 6658078110, постоянное (бессрочное) пользование, № 66:41:0514021:24-66/001/2018-1 от 27.04.2018	данные отсутствуют	под постоянную полосу отвода автодороги	-	-

Взам. инв. №

Подп. и дата

Инв. № подл.

Изм.	Колуч	Лист	№ док.	Подп.	Дата

КТМ-01-2017-ПМТ-ТЧ

Лист

23

Формат А3

63											
1	2	3	4	5	6	7	8	9	10	11	12
19	66:41:0514021:25 (контур 1,2)	9	Уточненные	Свердловская область, г. Екатеринбург, участок автомобильной дороги вокруг г. Екатеринбурга от автодороги «Екатеринбург – Полевской» до автодороги «Подъезд к г.Екатеринбургу от автодороги «Урал»	Земли населенных пунктов	Земельные участки (территории) общего пользования	Государственное казенное учреждение Свердловской области «Управление автомобильных дорог», ИНН: 6658078110, постоянное (бессрочное) пользование, № 66:41:0514021:25-66/001/2018-2 от 06.02.2018 Свердловская область, собственность, № 66:41:0514021:25-66/001/2018-1 от 06.02.2018	данные отсутствуют	под постоянную полосу отвода автодороги	-	-
20	66:41:0514021:26	330	Уточненные	Свердловская область, г. Екатеринбург, участок автомобильной дороги вокруг г. Екатеринбурга от автодороги «Екатеринбург – Полевской» до автодороги «Подъезд к г.Екатеринбургу от автодороги «Урал»	Земли населенных пунктов	Земельные участки (территории) общего пользования	Государственное казенное учреждение Свердловской области «Управление автомобильных дорог», ИНН: 6658078110, постоянное (бессрочное) пользование, № 66:41:0514021:26-66/029/2018-1 от 05.02.2018 Свердловская область, собственность, № 66:41:0514021:26-66/001/2018-2 от 05.02.2018	данные отсутствуют	под постоянную полосу отвода автодороги	-	-
21	66:41:0514021:27	5664	Уточненные	Свердловская область, г. Екатеринбург, участок автомобильной дороги вокруг г. Екатеринбурга от автодороги «Екатеринбург – Полевской» до автодороги «Подъезд к г.Екатеринбургу от автодороги «Урал»	Земли населенных пунктов	Земельные участки (территории) общего пользования	Государственное казенное учреждение Свердловской области «Управление автомобильных дорог», ИНН: 6658078110, постоянное (бессрочное) пользование, № 66:41:0514021:27-66/001/2018-2 от 05.02.2018 Свердловская область, собственность, № 66:41:0514021:27-66/029/2018-1 от 05.02.2018	данные отсутствуют	под постоянную полосу отвода автодороги	-	-
22	66:41:0514021:28	21	Уточненные	Свердловская область, г Екатеринбург	Земли населенных пунктов	Коммунальное обслуживание	Общество с ограниченной ответственностью «КомплектТехМаркет», ИНН 6670095030, собственность, № 66:41:0514021:21-66/001/2017-1 от 27.01.2017 (сведения о правах на исходный/ предыдущий участок); (в ЕГРН сведения о зарегистрированных правах отсутствуют)	данные отсутствуют	для размещения переустраиваемых инженерных коммуникаций и дальнейшего оформления прав их владельцев (воздушная линия ВЛ-10 кВ фидер Скважина)	подлежит изъятию для государственных нужд	земельный участок образован из земельного участка 66:41:0514021:21, в соответствии с ранее утвержденным проектом
23	66:41:0514021:29	22272	Уточненные	Свердловская область, г. Екатеринбург, участок автомобильной дороги вокруг г. Екатеринбурга от автодороги «Екатеринбург – Полевской» до автодороги «Подъезд к г.Екатеринбургу от автодороги «Урал»	Земли населенных пунктов	Земельные участки (территории) общего пользования	Общество с ограниченной ответственностью «КомплектТехМаркет», ИНН 6670095030, собственность, № 66:41:0514021:21-66/001/2017-1 от 27.01.2017 (сведения о правах на исходный/ предыдущий участок); (в ЕГРН сведения о зарегистрированных правах отсутствуют)	данные отсутствуют	под постоянную полосу отвода автодороги	подлежит изъятию для государственных нужд	земельный участок образован из земельного участка 66:41:0514021:21, в соответствии с ранее утвержденным проектом
24	66:41:0514021:31	1524	Уточненные	Свердловская область, г. Екатеринбург	Земли населенных пунктов	Земельные участки (территории) общего пользования	В ЕГРН сведения о зарегистрированных правах отсутствуют	данные отсутствуют	под временное занятие в целях строительства автомобильной дороги	-	-
25	66:41:0514021:32	534	Уточненные	Свердловская область, г. Екатеринбург	Земли населенных пунктов	Земельные участки (территории) общего пользования	В ЕГРН сведения о зарегистрированных правах отсутствуют	данные отсутствуют	под временное занятие в целях переустройства инженерных коммуникаций (воздушная линия электропередач ВЛ-110 кВ ПС Южная)	-	-
26	66:41:0514021:33	113	Уточненные	Свердловская область, г Екатеринбург	Земли населенных пунктов	Коммунальное обслуживание	В ЕГРН сведения о зарегистрированных правах отсутствуют	данные отсутствуют	для размещения переустраиваемых инженерных коммуникаций и дальнейшего оформления прав их владельцев (воздушная линия электропередач ВЛ-110 кВ ПС Южная)	-	земельный участок образован из земельного участка 66:41:0000000:557, в соответствии с ранее утвержденным проектом
27	66:41:0507068:50	1638	Уточненные	Свердловская область, г. Екатеринбург, участок автомобильной дороги вокруг г. Екатеринбурга от автодороги «Екатеринбург – Полевской» до автодороги «Подъезд к г.Екатеринбургу от автодороги «Урал»	Земли населенных пунктов	Земельные участки (территории) общего пользования	Государственное казенное учреждение Свердловской области «Управление автомобильных дорог», ИНН: 6658078110, постоянное (бессрочное) пользование, № 66:41:0507068:50-66/001/2018-1 от 27.04.2018	данные отсутствуют	под постоянную полосу отвода автодороги	-	-
28	66:41:0507068:51	19806	Уточненные	Свердловская область, г. Екатеринбург, участок автомобильной дороги вокруг г. Екатеринбурга от автодороги «Екатеринбург – Полевской» до автодороги «Подъезд к г.Екатеринбургу от автодороги «Урал»	Земли населенных пунктов	Земельные участки (территории) общего пользования	Государственное казенное учреждение Свердловской области «Управление автомобильных дорог», ИНН: 6658078110, постоянное (бессрочное) пользование, № 66:41:0507068:51-66/001/2018-2 от 31.01.2018 Свердловская область, собственность, № 66:41:0507068:51-66/001/2018-1 от 31.01.2018	данные отсутствуют	под постоянную полосу отвода автодороги	-	-

Взам. инв. №

Подп. и дата

Инв. № подл.

Изм.	Колуч	Лист	№ док.	Подп.	Дата

КТМ-01-2017-ПМТ-ТЧ

Лист

24

Формат А3

1	2	3	4	5	6	7	8	9	10	11	12
29	66:41:0507068:52	21	Уточненные	Свердловская область, г. Екатеринбург	Земли населенных пунктов	Коммунальное обслуживание	Свердловская область, собственность, № 66:41:0507068:52-66/001/2018-1 от 31.01.2018	данные отсутствуют	для размещения переустраиваемых инженерных коммуникаций и дальнейшего оформления прав их владельцев (ВЛ-10 кВ фидер Скважина)	-	-
30	66:41:0507068:53	943	Уточненные	Свердловская область, г. Екатеринбург, участок автомобильной дороги вокруг г. Екатеринбурга от автодороги «Екатеринбург – Полевской» до автодороги «Подъезд к г.Екатеринбургу от автодороги «Урал»	Земли населенных пунктов	Земельные участки (территории) общего пользования	Государственное казенное учреждение Свердловской области «Управление автомобильных дорог», ИНН: 6658078110, постоянное (бессрочное) пользование, № 66:41:0507068:53-66/001/2018-2 от 01.02.2018 Свердловская область, собственность, № 66:41:0507068:53-66/001/2018-1 от 01.02.2018	данные отсутствуют	под постоянную полосу отвода автодороги	-	-
31	66:41:0507068:54 (контура 1,2)	27621	Уточненные	Свердловская область, г. Екатеринбург, участок автомобильной дороги вокруг г. Екатеринбурга от автодороги «Екатеринбург – Полевской» до автодороги «Подъезд к г.Екатеринбургу от автодороги «Урал»	Земли населенных пунктов	Земельные участки (территории) общего пользования	Государственное казенное учреждение Свердловской области «Управление автомобильных дорог», ИНН: 6658078110, постоянное (бессрочное) пользование, № 66:41:0507068:54-66/001/2018-1 от 30.05.2018	данные отсутствуют	под постоянную полосу отвода автодороги	-	-
32	66:41:0507068:55 (контура 1,2)	138	Уточненные	Свердловская область, г. Екатеринбург	Земли населенных пунктов	Коммунальное обслуживание	В ЕГРН сведения о зарегистрированных правах отсутствуют	данные отсутствуют	для размещения переустраиваемых инженерных коммуникаций и дальнейшего оформления прав их владельцев (воздушная линия электропередач ВЛ-110 кВ ПС Южная)	-	земельный участок образован из земельного участка 66:41:0507068:22, в соответствии с ранее утвержденным проектом
33	66:41:0507090:235	182	Уточненные	Свердловская область, г. Екатеринбург, участок автомобильной дороги вокруг г. Екатеринбурга от автодороги «Екатеринбург – Полевской» до автодороги «Подъезд к г.Екатеринбургу от автодороги «Урал»	Земли населенных пунктов	Земельные участки (территории) общего пользования	Государственное казенное учреждение Свердловской области «Управление автомобильных дорог», ИНН: 6658078110, постоянное (бессрочное) пользование, № 66:41:0507090:235-66/001/2018-1 от 27.04.2018	данные отсутствуют	под постоянную полосу отвода автодороги	-	-
34	66:41:0507090:238	2626	Уточненные	Свердловская область, г. Екатеринбург	Земли населенных пунктов	Земельные участки (территории) общего пользования	В ЕГРН сведения о зарегистрированных правах отсутствуют	данные отсутствуют	под временное занятие в целях переустройства инженерных коммуникаций (воздушная линия электропередач ВЛ-110 кВ ПС Южная)	-	-

Инд. № подл.	Подп. и дата	Взам. инв. №

Изм.	Колуч	Лист	№ док.	Подп.	Дата

КТМ-01-2017-ПМТ-ТЧ

Лист

25

«Ведомость образуемых и учтенных земельных участков, подлежащих изъятию для государственных нужд»

№ п/п	Характеристики исходного (изменяемого) земельного участка												Характеристики образуемого / учтенного (уточняемого) земельного участка							Примечание	
	Кадастровый номер исходного (изменяемого) земельного участка	Площадь земельного участка, кв.м	Характеристика площади и границы земельного участка	Площадь, необходимая для строительства объекта, кв.м	Площадь подлежащая изъятию, кв.м.	Обоснование изъятия земельного участка (весь/ часть)	Местоположение земельного участка	Категория земель	Вид разрешенного использования земельного участка	Сведения о правообладателе	Кадастровый номер объекта недвижимости, расположенного в пределах земельного участка	Примечание	Вид кадастровых работ	Обозначение земельного участка (условный номер)	Количество контуров	Площадь земельного участка, кв.м	Устанавливаемое местоположение земельного участка	Устанавливаемая категория земель	Устанавливаемый вид разрешенного использования земельного участка (по классификатору)		Цель использования изымаемого земельного участка
1	2	3	4	5	6	7	8	9	10	11	12	13	14	15	16	17	18	19	20	21	22
1	66:41:0514020:48	89014	Уточненные	1	1	часть, т.к. предельные размеры земельных участков не установлены	обл. Свердловская, г. Екатеринбург	Земли населенных пунктов	Для сельскохозяйственного использования	Общество с ограниченной ответственностью «ПромРазвитие», ИНН: 6671042401, собственность, № 66-66/001-66/001/475/2016-1838/2 от 22.12.2016	данные отсутствуют	-	раздел	66:41:0514020:48:3У1	1	1	обл. Свердловская, г. Екатеринбург	Земли населенных пунктов	Коммунальное обслуживание (3.1)	Для размещения переустраиваемых инженерных коммуникаций и дальнейшего оформления прав их владельцев (газопровод-отвод к ГРС-3 г. Екатеринбург от магистральных газопроводов «Бухара-Урал I н.»)	-
2	66:41:0514020:48	89014	Уточненные	258	258	часть, т.к. предельные размеры земельных участков не установлены	обл. Свердловская, г. Екатеринбург	Земли населенных пунктов	Для сельскохозяйственного использования	Общество с ограниченной ответственностью «ПромРазвитие», ИНН: 6671042401, собственность, № 66-66/001-66/001/475/2016-1838/2 от 22.12.2016	данные отсутствуют	-	раздел	66:41:0514020:48:3У2	1	258	Свердловская область, г. Екатеринбург, участок автомобильной дороги вокруг г. Екатеринбурга от автодороги «Екатеринбург – Полевской» до автодороги «Подъезд к г.Екатеринбургу от автодороги «Урал»	Земли населенных пунктов	Земельные участки (территории) общего пользования (12.0)	Под постоянную полосу отвода автодороги	-
3	66:41:0514020:76	251080	Уточненные	23944	23944	часть, т.к. предельные размеры земельных участков не установлены	Свердловская область, г. Екатеринбург	Земли населенных пунктов	Для сельскохозяйственного использования	Общество с ограниченной ответственностью «ПромРазвитие», ИНН: 6671042401, собственность, № 66:41:0514020:66-66/001/2017-1 от 06.12.2017 (сведения о правах на исходный/предыдущий участок); (в ЕГРН сведения о зарегистрированных правах отсутствуют)	66:41:0000000:7097	земельный участок образован из земельного участка 66:41:0514020:0:66, в соответствии с ранее утвержденным проектом	раздел	66:41:0514020:76:3У1	2	23944	Свердловская область, г. Екатеринбург, участок автомобильной дороги вокруг г. Екатеринбурга от автодороги «Екатеринбург – Полевской» до автодороги «Подъезд к г.Екатеринбургу от автодороги «Урал»	Земли населенных пунктов	Земельные участки (территории) общего пользования (12.0)	Под постоянную полосу отвода автодороги	-

Взам. инв. №

Подп. и дата

Инв. № подл.

Изм.	Колуч	Лист	№ док.	Подп.	Дата

КТМ-01-2017-ПМТ-ТЧ

Лист

26

1	2	3	4	5	6	7	8	9	10	11	12	13	14	15	16	17	18	19	20	21	22
4	66:41:0514020:79 (контур 1)	187919	Уточненные	787	787	часть, т.к. предельные размеры земельных участков не установлены	обл. Свердловская, г. Екатеринбург	Земли населенных пунктов	Для сельскохозяйственного использования	Общество с ограниченной ответственностью «ПромРазвитие». ИНН 6671042401, собственность, 66-66/001-66/001/478/2016-1395/2 от 22.12.2016 (сведения о правах на исходный/предыдущий участок); (в ЕГРН сведения о зарегистрированных правах отсутствуют)	данные отсутствуют	земельный участок образован из земельного участка 66:41:0514020:0:47, в соответствии с ранее утвержденным проектом	раздел	66:41:0514020:79:3У1	1	787	Свердловская область, г. Екатеринбург, участок автомобильной дороги вокруг г. Екатеринбурга от автодороги «Екатеринбург – Полевской» до автодороги «Подъезд к г.Екатеринбургу от автодороги «Урал»	Земли населенных пунктов	Земельные участки (территории) общего пользования (12.0)	Под постоянную полосу отвода автодороги	-
5	66:41:0514020:84	12101	Уточненные	12101	12101	весь, т.к. полностью попал в зону строительства	Свердловская область, г. Екатеринбург	Земли населенных пунктов	Для сельскохозяйственного использования	Общество с ограниченной ответственностью «ПромРазвитие», ИНН 6671042401, собственность, № 66:41:0514020:84-66/001/2018-1 от 28.08.2018	данные отсутствуют	-	-	66:41:0514020:84	1	12101	Свердловская область, г. Екатеринбург, участок автомобильной дороги вокруг г. Екатеринбурга от автодороги «Екатеринбург – Полевской» до автодороги «Подъезд к г.Екатеринбургу от автодороги «Урал»	Земли населенных пунктов	Земельные участки (территории) общего пользования (12.0)	Под постоянную полосу отвода автодороги	-
6	66:41:0514021:30	20815	Уточненные	2498	2498	часть, т.к. предельные размеры земельных участков не установлены	Свердловская область, г. Екатеринбург	Земли населенных пунктов	Для сельскохозяйственного использования	Общество с ограниченной ответственностью «КомплектТехМаркет», ИНН 6670095030, собственность, № 66:41:0514021:21-66/001/2017-1 от 27.01.2017 (сведения о правах на исходный/предыдущий участок); (в ЕГРН сведения о зарегистрированных правах отсутствуют)	данные отсутствуют	земельный участок образован из земельного участка 66:41:0514021:21, в соответствии с ранее утвержденным проектом	раздел	66:41:0514021:30:3У1	1	2498	Свердловская область, г. Екатеринбург, участок автомобильной дороги вокруг г. Екатеринбурга от автодороги «Екатеринбург – Полевской» до автодороги «Подъезд к г.Екатеринбургу от автодороги «Урал»	Земли населенных пунктов	Земельные участки (территории) общего пользования (12.0)	Под постоянную полосу отвода автодороги	-
7	66:41:0514020:73	59	Уточненные	59	59	весь, т.к. сформирован в соответствии с ранее утвержденным проектом	Свердловская область, г. Екатеринбург	Земли населенных пунктов	Коммунальное обслуживание (3.1)	Общество с ограниченной ответственностью «КомплектТехМаркет», ИНН 6670095030, собственность, № 66:41:0514020:51-66/001/2017-1 от 17.01.2017 (сведения о правах на исходный/предыдущий участок); (в ЕГРН сведения о зарегистрированных правах отсутствуют)	данные отсутствуют	земельный участок образован из земельного участка 66:41:0514020:0:51, в соответствии с ранее утвержденным проектом	-	66:41:0514020:73	1	59	Свердловская область, г. Екатеринбург	Земли населенных пунктов	Коммунальное обслуживание (3.1)	для размещения переустройства инженерных коммуникаций и дальнейшего оформления прав их владельцев (воздушная линия ВЛ 35 кВ)	Приказ МУГИСО № 1945 от 12.09.2017 об изъятии земельного участка

Взам. инв. №

Подп. и дата

Инв. № подл.

Изм.	Колуч	Лист	№ док.	Подп.	Дата

КТМ-01-2017-ПМТ-ТЧ

Лист

27

1	2	3	4	5	6	7	8	9	10	11	12	13	14	15	16	17	18	19	20	21	22
8	66:41:0514020:74 (контур 1,2)	50746	Уточненные	50746	50746	весь, т.к. сформирован в соответствии с ранее утвержденным проектом	Свердловская область, г. Екатеринбург, участок автомобильной дороги вокруг г. Екатеринбурга от автодороги «Екатеринбург – Полевской» до автодороги «Подъезд к г.Екатеринбургу от автодороги «Урал»	Земли населенных пунктов	Земельные участки (территории) общего пользования (12.0)	Общество с ограниченной ответственностью «КомплектТехМаркет», ИНН 6670095030, собственность, № 66:41:0514020:51-66/001/2017-1 от 17.01.2017 (сведения о правах на исходный/предыдущий участок); (в ЕГРН сведения о зарегистрированных правах отсутствуют)	данные отсутствуют	земельный участок образован из земельного участка 66:41:0514020:0:51, в соответствии с ранее утвержденным проектом	-	66:41:0514020:74	2	50746	Свердловская область, г. Екатеринбург, участок автомобильной дороги вокруг г. Екатеринбурга от автодороги «Екатеринбург – Полевской» до автодороги «Подъезд к г.Екатеринбургу от автодороги «Урал»	Земли населенных пунктов	Земельные участки (территории) общего пользования (12.0)	под постоянную полосу отвода автодороги	Приказ МУГИСО № 1945 от 12.09.2017 об изъятии земельного участка
9	66:41:0514020:75	38	Уточненные	38	38	весь, т.к. сформирован в соответствии с ранее утвержденным проектом	Свердловская область, г. Екатеринбург	Земли населенных пунктов	Коммунальное обслуживание (3.1)	Общество с ограниченной ответственностью «ПромРазвитие», ИНН: 6671042401, собственность, № 66:41:0514020:66-66/001/2017-1 от 06.12.2017 (сведения о правах на исходный/предыдущий участок); (в ЕГРН сведения о зарегистрированных правах отсутствуют)	данные отсутствуют	земельный участок образован из земельного участка 66:41:0514020:0:66, в соответствии с ранее утвержденным проектом	-	66:41:0514020:75	1	38	Свердловская область, г. Екатеринбург	Земли населенных пунктов	Коммунальное обслуживание (3.1)	для размещения переустраиваемых инженерных коммуникаций и дальнейшего оформления прав их владельцев (ВЛ 35 кВ)	Приказ МУГИСО № 1945 от 12.09.2017 об изъятии земельного участка
10	66:41:0514020:77 (контур 1,2)	2776	Уточненные	2776	2776	весь, т.к. сформирован в соответствии с ранее утвержденным проектом	Свердловская область, г. Екатеринбург, участок автомобильной дороги вокруг г. Екатеринбурга от автодороги «Екатеринбург – Полевской» до автодороги «Подъезд к г.Екатеринбургу от автодороги «Урал»	Земли населенных пунктов	Земельные участки (территории) общего пользования (12.0)	Общество с ограниченной ответственностью «ПромРазвитие», ИНН: 6671042401, собственность, № 66:41:0514020:66-66/001/2017-1 от 06.12.2017 (сведения о правах на исходный/предыдущий участок); (в ЕГРН сведения о зарегистрированных правах отсутствуют)	данные отсутствуют	земельный участок образован из земельного участка 66:41:0514020:0:66, в соответствии с ранее утвержденным проектом	-	66:41:0514020:77	2	2776	Свердловская область, г. Екатеринбург, участок автомобильной дороги вокруг г. Екатеринбурга от автодороги «Екатеринбург – Полевской» до автодороги «Подъезд к г.Екатеринбургу от автодороги «Урал»	Земли населенных пунктов	Земельные участки (территории) общего пользования (12.0)	под постоянную полосу отвода автодороги	Приказ МУГИСО № 1945 от 12.09.2017 об изъятии земельного участка
11	66:41:0514020:78	44098	Уточненные	44098	44098	весь, т.к. сформирован в соответствии с ранее утвержденным проектом	Свердловская область, г. Екатеринбург, участок автомобильной дороги вокруг г. Екатеринбурга от автодороги «Екатеринбург – Полевской» до автодороги «Подъезд к г.Екатеринбургу от автодороги «Урал»	Земли населенных пунктов	Земельные участки (территории) общего пользования (12.0)	Общество с ограниченной ответственностью «ПромРазвитие». ИНН 6671042401, собственность, № 66-66/001-66/001/478/2016-1395/2 от 22.12.2016 (сведения о правах на исходный/предыдущий участок); (в ЕГРН сведения о зарегистрированных правах отсутствуют)	данные отсутствуют	земельный участок образован из земельного участка 66:41:0514020:0:47, в соответствии с ранее утвержденным проектом	-	66:41:0514020:78	1	44098	Свердловская область, г. Екатеринбург, участок автомобильной дороги вокруг г. Екатеринбурга от автодороги «Екатеринбург – Полевской» до автодороги «Подъезд к г.Екатеринбургу от автодороги «Урал»	Земли населенных пунктов	Земельные участки (территории) общего пользования (12.0)	под постоянную полосу отвода автодороги	Приказ МУГИСО № 1945 от 12.09.2017 об изъятии земельного участка

Взам. инв. №

Подп. и дата

Инв. № подл.

Изм.	Колуч	Лист	№ док.	Подп.	Дата

КТМ-01-2017-ПМТ-ТЧ

Лист

28

1	2	3	4	5	6	7	8	9	10	11	12	13	14	15	16	17	18	19	20	21	22
12	66:41:0514021:28	21	Уточненные	21	21	весь, т.к. сформирован в соответствии с ранее утвержденным проектом	Свердловская область, г. Екатеринбург	Земли населенных пунктов	Коммунальное обслуживание (3.1)	Общество с ограниченной ответственностью «КомплектТехМаркет», ИНН 6670095030, собственность, № 66:41:0514021:21-66/001/2017-1 от 27.01.2017 (сведения о правах на исходный/предыдущий участок); (в ЕГРН сведения о зарегистрированных правах отсутствуют)	данные отсутствуют	земельный участок образован из земельного участка 66:41:0514021:21, в соответствии с ранее утвержденным проектом	-	66:41:0514021:28	1	21	Свердловская область, г. Екатеринбург	Земли населенных пунктов	Коммунальное обслуживание (3.1)	для размещения переустраиваемых инженерных коммуникаций и дальнейшего оформления прав их владельцев (воздушная линия ВЛ-10 кВ фидер Скважина)	Приказ МУГИСО № 1945 от 12.09.2017 об изъятии земельного участка
13	66:41:0514021:29	22272	Уточненные	22272	22272	весь, т.к. сформирован в соответствии с ранее утвержденным проектом	Свердловская область, г. Екатеринбург, участок автомобильной дороги вокруг г. Екатеринбурга от автодороги «Екатеринбург – Полевской» до автодороги «Подъезд к г. Екатеринбург от автодороги «Урал»	Земли населенных пунктов	Земельные участки (территории) общего пользования (12.0)	Общество с ограниченной ответственностью «КомплектТехМаркет», ИНН 6670095030, собственность, № 66:41:0514021:21-66/001/2017-1 от 27.01.2017 (сведения о правах на исходный/предыдущий участок); (в ЕГРН сведения о зарегистрированных правах отсутствуют)	данные отсутствуют	земельный участок образован из земельного участка 66:41:0514021:21, в соответствии с ранее утвержденным проектом	-	66:41:0514021:29	1	22272	Свердловская область, г. Екатеринбург, участок автомобильной дороги вокруг г. Екатеринбурга от автодороги «Екатеринбург – Полевской» до автодороги «Подъезд к г. Екатеринбург от автодороги «Урал»	Земли населенных пунктов	Земельные участки (территории) общего пользования (12.0)	под постоянную полосу отвода автодороги	Приказ МУГИСО № 1945 от 12.09.2017 об изъятии земельного участка

Инд. № подл.	Подп. и дата	Взам. инв. №

Изм.	Колуч	Лист	№ док.	Подп.	Дата

КТМ-01-2017-ПМТ-ТЧ

Лист

29

«Ведомость образуемых частей земельных участков»

№ п/п	Кадастровый номер учтенного (исходного) земельного участка	Сведения о правообладателе учтенного (исходного) земельного участка	Вид кадастровых работ	Обозначение образуемой части земельного участка	Количество контуров образуемой части земельного участка	Площадь образуемой части земельного участка, кв.м	Характеристика образуемой части земельного участка (цель предполагаемого использования)
1	2	3	4	5	6	7	8
1	66:41:0000000:557 (входящий 66:41:0514020:15)	В ЕГРН сведения о зарегистрированных правах отсутствуют	образование части	66:41:0000000:557/чзу1	3	6710	под временное занятие в целях переустройства инженерных коммуникаций (газопровод-отвод к ГРС-3 г. Екатеринбург от магистральных газопроводов «Бухара-Урал I н.»)
2	66:41:0000000:557 (входящий 66:41:0514020:15)	В ЕГРН сведения о зарегистрированных правах отсутствуют	образование части	66:41:0000000:557/чзу2	2	20490	под временное занятие в целях переустройства инженерных коммуникаций (воздушная линия электропередачи ВЛ 500 кВ Курчатовская – Южная)
3	66:41:0000000:557 (входящий 66:41:0514020:15)	В ЕГРН сведения о зарегистрированных правах отсутствуют	образование части	66:41:0000000:557/чзу3	3	945	под временное занятие в целях переустройства инженерных коммуникаций (воздушная линия электропередачи ВЛ 35 кВ)
4	66:41:0000000:557 (входящий 66:41:0514021:6)	В ЕГРН сведения о зарегистрированных правах отсутствуют	образование части	66:41:0000000:557/чзу4	1	1167	под временное занятие в целях переустройства инженерных коммуникаций (воздушная линия электропередачи ВЛ-110 кВ ПС Южная)
5	66:41:0000000:557 (входящий 66:41:0514021:7)	В ЕГРН сведения о зарегистрированных правах отсутствуют	образование части	66:41:0000000:557/чзу5	1	8469	под временное занятие в целях переустройства инженерных коммуникаций (воздушная линия электропередачи ВЛ-110 кВ ПС Южная)
6	66:41:0000000:557 (входящий 66:41:0514020:15)	В ЕГРН сведения о зарегистрированных правах отсутствуют	образование части	66:41:0000000:557/чзу6	1	3573	под временное занятие в целях строительства автомобильной дороги
7	66:41:0000000:557 (входящий 66:41:0514020:16)	В ЕГРН сведения о зарегистрированных правах отсутствуют	образование части	66:41:0000000:557/чзу7	1	1285	под временное занятие в целях строительства автомобильной дороги
8	66:41:0000000:557 (входящий 66:41:0514021:8)	В ЕГРН сведения о зарегистрированных правах отсутствуют	образование части	66:41:0000000:557/чзу8	1	327	под временное занятие в целях строительства автомобильной дороги
9	66:41:0000000:557 (входящий 66:41:0514020:15)	В ЕГРН сведения о зарегистрированных правах отсутствуют	образование части	66:41:0000000:557:3У2/чзу1	1	750	публичный сервитут под размещение инженерных коммуникаций (газопровод-отвод к ГРС-3 г. Екатеринбург от магистральных газопроводов «Бухара-Урал I н.»)
10	66:41:0000000:557 (входящий 66:41:0514020:15)	В ЕГРН сведения о зарегистрированных правах отсутствуют	образование части	66:41:0000000:557:3У2/чзу2	1	118	публичный сервитут под размещение инженерных коммуникаций (воздушная линия ВЛ 35 кВ)
11	66:41:0507068:27	Государственное казенное учреждение Свердловской области «Управление автомобильных дорог», ИНН 6658078110, постоянное (бессрочное) пользование № 66-66-01/660/2012-459 от 24.02.2012	образование части	66:41:0507068:27/чзу1	1	1109	под временное занятие в целях строительства автомобильной дороги
12	66:41:0507068:28	Государственное казенное учреждение Свердловской области «Управление автомобильных дорог», ИНН 6658078110, постоянное (бессрочное) пользование № 66-66-01/660/2012-460 от 27.02.2012	образование части	66:41:0507068:28/чзу1	1	1718	под временное занятие в целях строительства автомобильной дороги
13	66:41:0507068:42	В ЕГРН сведения о зарегистрированных правах отсутствуют	образование части	66:41:0507068:42/чзу1	2	5440	под временное занятие в целях переустройства инженерных коммуникаций (воздушная линия электропередачи ВЛ-110 кВ ПС Южная)
14	66:41:0514020:1	В ЕГРН сведения о зарегистрированных правах отсутствуют	образование части	66:41:0514020:1/чзу1	1	936	под временное занятие в целях переустройства инженерных коммуникаций (газопровод высокого давления II категории (0,6 МПа))

Взам. инв. №

Подп. и дата

Инв. № подл.

Изм.	Колуч	Лист	№ док.	Подп.	Дата

КТМ-01-2017-ПМТ-ТЧ

Лист

30

70							
1	2	3	4	5	6	7	8
15	66:41:0514020:7	В ЕГРН сведения о зарегистрированных правах отсутствуют	образование части	66:41:0514020:7/чзу1	2	642	под временное занятие в целях переустройства инженерных коммуникаций (газопровод высокого давления II категории (0,6МПа))
16	66:41:0514020:33	Государственное казенное учреждение Свердловской области «Управление автомобильных дорог», ИНН 6658078110, постоянное (бессрочное) пользование, № 66-66-01/660/2012-457 от 24.02.2012	образование части	66:41:0514020:33/чзу1	1	6340	под временное занятие в целях строительства автомобильной дороги
17	66:41:0514020:33	Государственное казенное учреждение Свердловской области «Управление автомобильных дорог», ИНН 6658078110, постоянное (бессрочное) пользование, № 66-66-01/660/2012-457 от 24.02.2012	образование части	66:41:0514020:33/чзу2	1	28	под временное занятие в целях переустройства инженерных коммуникаций (газопровод-отвод к ГРС-3 г. Екатеринбург от магистральных газопроводов «Бухара-Урал I н.»)
18	66:41:0514020:34	Государственное казенное учреждение Свердловской области «Управление автомобильных дорог», ИНН 6658078110, постоянное (бессрочное) пользование № 66-66-01/660/2012-397 от 21.02.2012	образование части	66:41:0514020:34/чзу1	2	27030	под временное занятие в целях строительства автомобильной дороги
19	66:41:0514020:34	Государственное казенное учреждение Свердловской области «Управление автомобильных дорог», ИНН 6658078110, постоянное (бессрочное) пользование № 66-66-01/660/2012-397 от 21.02.2012	образование части	66:41:0514020:34/чзу2	2	4306	под временное занятие в целях переустройства инженерных коммуникаций (газопровод-отвод к ГРС-3 г. Екатеринбург от магистральных газопроводов «Бухара-Урал I н.»)
20	66:41:0514020:35	Государственное казенное учреждение Свердловской области «Управление автомобильных дорог», ИНН 6658078110, постоянное (бессрочное) пользование, № 66-66-01/660/2012-403 от 24.02.2012	образование части	66:41:0514020:35/чзу1	1	5089	под временное занятие в целях строительства автомобильной дороги
21	66:41:0514020:36	Государственное казенное учреждение Свердловской области «Управление автомобильных дорог», ИНН 6658078110, постоянное (бессрочное) пользование № 66-66-01/660/2012-400 от 21.02.2012	образование части	66:41:0514020:36/чзу1	2	28530	под временное занятие в целях строительства автомобильной дороги
22	66:41:0514020:37	Государственное казенное учреждение Свердловской области «Управление автомобильных дорог», ИНН 6658078110, постоянное (бессрочное) пользование, № 66-66-01/660/2012-399 от 21.02.2012	образование части	66:41:0514020:37/чзу1	1	5051	под временное занятие в целях строительства автомобильной дороги
23	66:41:0514020:38	Государственное казенное учреждение Свердловской области «Управление автомобильных дорог», ИНН 6658078110, постоянное (бессрочное) пользование, № 66-66-01/660/2012-398 от 21.02.2012	образование части	66:41:0514020:38/чзу1	1	2155	под временное занятие в целях строительства автомобильной дороги
24	66:41:0514020:39	Государственное казенное учреждение Свердловской области «Управление автомобильных дорог», ИНН 6658078110, постоянное (бессрочное) пользование, № 66-66-01/660/2012-401 от 24.02.2012	образование части	66:41:0514020:39/чзу1	1	760	под временное занятие в целях строительства автомобильной дороги
25	66:41:0514020:40	Государственное казенное учреждение Свердловской области «Управление автомобильных дорог», ИНН 6658078110, постоянное (бессрочное) пользование, № 66-66-01/660/2012-458 от 24.02.2012	образование части	66:41:0514020:40/чзу1	1	2403	под временное занятие в целях строительства автомобильной дороги
26	66:41:051420:48	Общество с ограниченной ответственностью «ПромРазвитие», ИНН: 6671042401, собственность, № 66-66/001-66/001/475/2016-1838/2 от 22.12.2016	образование части	66:41:0514020:48:ЗУ3/чзу1	1	8311	под временное занятие в целях переустройства инженерных коммуникаций (газопровод-отвод к ГРС-3 г. Екатеринбург от магистральных газопроводов «Бухара-Урал I н.»)
27	66:41:0514021:16	Государственное казенное учреждение Свердловской области «Управление автомобильных дорог», ИНН 6658078110, постоянное (бессрочное) пользование № 66-66-01/660/2012-366 от 21.02.2012	образование части	66:41:0514021:16/чзу1	1	2457	под временное занятие в целях строительства автомобильной дороги
28	66:41:0514021:17	Государственное казенное учреждение Свердловской области «Управление автомобильных дорог», ИНН 6658078110, постоянное (бессрочное) пользование № 66-66-01/660/2012-367 от 21.02.2012	образование части	66:41:0514021:17/чзу1	1	5616	под временное занятие в целях строительства автомобильной дороги
29	66:41:0514021:18	Государственное казенное учреждение Свердловской области «Управление автомобильных дорог», ИНН 6658078110, постоянное (бессрочное) пользование № 66-66-01/660/2012-368 от 21.02.2012	образование части	66:41:0514021:18/чзу1	1	1084	под временное занятие в целях строительства автомобильной дороги
30	66:41:0514021:20	ООО «ПромРазвитие». ИНН 6671042401, собственность, № 66-66/001-66/001/475/2016-1840/2 от 22.12.2016	образование части	66:41:0514021:20/чзу1	1	96	под временное занятие в целях переустройства инженерных коммуникаций (воздушная линия электропередачи ВЛ-110 кВ ПС Южная)
31	66:41:0514021:30	Общество с ограниченной ответственностью «КомплектТехМаркет», ИНН 6670095030, собственность, № 66:41:0514021:21-66/001/2017-1 от 27.01.2017 (сведения о правах на исходный/ предыдущий участок); (в ЕГРН сведения о зарегистрированных правах отсутствуют)	образование части	66:41:0514021:30/чзу1	1	2437	под временное занятие в целях строительства автомобильной дороги
32	66:41:0514021:22	Общество с ограниченной ответственностью «КомплектТехМаркет», ИНН 6670095030, собственность, № 66:41:0514021:22-66/001/2017-1 от 27.01.2017	образование части	66:41:0514021:22/чзу1	1	3224	под временное занятие в целях переустройства инженерных коммуникаций (воздушная линия электропередачи ВЛ-110 кВ ПС Южная)

Взам. инв. №

Подп. и дата

Инв. № подл.

Изм.	Колуч	Лист	№ док.	Подп.	Дата

КТМ-01-2017-ПМТ-ТЧ

Лист

31

Формат А3

«Ведомость уточняемых частей земельных участков»

№ п/п	Кадастровый номер учтенного (исходного) земельного участка	Сведения о правообладателе учтенного (исходного) земельного участка	Вид кадастровых работ	Обозначение уточняемой части земельного участка	Количество контуров уточняемой части земельного участка	Площадь уточняемой части земельного участка, кв.м	Характеристика уточняемой части земельного участка (цель предполагаемого использования)	Примечание
1	2	3	4	5	6	7	8	9
1	66:41:0000000:103958/7	Государственное казенное учреждение Свердловской области «Управление автомобильных дорог», ИНН: 6658078110, постоянное (бессрочное) пользование, № 66:41:0000000:103958-66/001/2018-1 от 19.06.2018	уточнение части	66:41:0000000:103958/7	1	4250	публичный сервитут под размещение инженерных коммуникаций (газопровод-отвод к ГРС-3 г. Екатеринбург от магистральных газопроводов «Бухара-Урал I н.»)	В связи с уточнением проектных решений, в целях исправления реестровой ошибки необходимо изменить границы и площадь данной части земельного участка в соответствии с каталогами координат

Инд. № подл.	Подп. и дата	Взам. инв. №

Изм.	Колуч	Лист	№ док.	Подп.	Дата

КТМ-01-2017-ПМТ-ТЧ

Лист

32

«Ведомость учтенных частей земельных участков, образованных в соответствии с ранее утвержденным проектом»

№ п/п	Кадастровый номер учтенного (исходного) земельного участка	Сведения о правообладателе учтенного земельного участка	Обозначение части земельного участка	Количество контуров части земельного участка	Площадь части земельного участка, кв.м	Цель предполагаемого использования части земельного участка	Примечание
1	2	3	4	5	6	7	8
1	66:41:0000000:103958	Государственное казенное учреждение Свердловской области «Управление автомобильных дорог», ИНН: 6658078110, постоянное (бессрочное) пользование, № 66:41:0000000:103958-66/001/2018-1 от 19.06.2018	66:41:0000000:103958/1	1	8912	публичный сервитут под размещение инженерных коммуникаций (воздушная линия электропередачи ВЛ 500 кВ Курчатовская – Южная)	-
2	66:41:0000000:103958	Государственное казенное учреждение Свердловской области «Управление автомобильных дорог», ИНН: 6658078110, постоянное (бессрочное) пользование, № 66:41:0000000:103958-66/001/2018-1 от 19.06.2018	66:41:0000000:103958/6	1	1030	публичный сервитут под размещение инженерных коммуникаций (воздушная линия ВЛ 35 кВ)	-
3	66:41:0000000:103958	Государственное казенное учреждение Свердловской области «Управление автомобильных дорог», ИНН: 6658078110, постоянное (бессрочное) пользование, № 66:41:0000000:103958-66/001/2018-1 от 19.06.2018	66:41:0000000:103958/7	1	4256	публичный сервитут под размещение инженерных коммуникаций (газопровод-отвод к ГРС-3 г. Екатеринбург от магистральных газопроводов «Бухара-Урал I н.»)	В связи с уточнением проектных решений, в целях исправления реестровой ошибки необходимо изменить границы и площадь данной части земельного участка в соответствии с каталогами координат
4	66:41:0507068:50	Государственное казенное учреждение Свердловской области «Управление автомобильных дорог», ИНН: 6658078110, постоянное (бессрочное) пользование, № 66:41:0507068:50-66/001/2018-1 от 27.04.2018	66:41:0507068:50/3	1	59	публичный сервитут под размещение инженерных коммуникаций (воздушная линия ВЛ-10 кВ фидер Скважина)	-
5	66:41:0507068:51	Государственное казенное учреждение Свердловской области «Управление автомобильных дорог», ИНН: 6658078110, постоянное (бессрочное) пользование, № 66:41:0507068:51-66/001/2018-2 от 31.01.2018 Свердловская область, собственность, № 66:41:0507068:51-66/001/2018-1 от 31.01.2018	66:41:0507068:51/1	1	325	публичный сервитут под размещение инженерных коммуникаций (канализационного коллектора)	-
6	66:41:0507068:51	Государственное казенное учреждение Свердловской области «Управление автомобильных дорог», ИНН: 6658078110, постоянное (бессрочное) пользование, № 66:41:0507068:51-66/001/2018-2 от 31.01.2018 Свердловская область, собственность, № 66:41:0507068:51-66/001/2018-1 от 31.01.2018	66:41:0507068:51/2	1	6	публичный сервитут под размещение инженерных коммуникаций (воздушная линия ВЛ-10 кВ фидер Скважина)	-
7	66:41:0507068:53	Государственное казенное учреждение Свердловской области «Управление автомобильных дорог», ИНН: 6658078110, постоянное (бессрочное) пользование, № 66:41:0507068:53-66/001/2018-2 от 01.02.2018 Свердловская область, собственность, № 66:41:0507068:53-66/001/2018-1 от 01.02.2018	66:41:0507068:53/1	1	18	публичный сервитут под размещение инженерных коммуникаций (воздушная линия ВЛ-10 кВ фидер Скважина)	-
8	66:41:0507068:54	Государственное казенное учреждение Свердловской области «Управление автомобильных дорог», ИНН: 6658078110, постоянное (бессрочное) пользование, № 66:41:0507068:54-66/001/2018-1 от 30.05.2018	66:41:0507068:54/5	1	104	публичный сервитут под размещение инженерных коммуникаций (воздушная линия ВЛ-10 кВ фидер Скважина)	-
9	66:41:0507068:54	Государственное казенное учреждение Свердловской области «Управление автомобильных дорог», ИНН: 6658078110, постоянное (бессрочное) пользование, № 66:41:0507068:54-66/001/2018-1 от 30.05.2018	66:41:0507068:54/6	2	276	публичный сервитут под размещение инженерных коммуникаций (канализационного коллектора)	-
10	66:41:0514020:1	В ЕГРН сведения о зарегистрированных правах отсутствуют	66:41:0514020:1/1	1	165	под временное занятие в целях переустройства инженерных коммуникаций (газопровод высокого давления II категории (0,6 МПа))	-
11	66:41:0514020:1	В ЕГРН сведения о зарегистрированных правах отсутствуют	66:41:0514020:1/2	1	8431	под временное занятие в целях строительства автомобильной дороги	-
12	66:41:0514020:57	Государственное казенное учреждение Свердловской области «Управление автомобильных дорог», ИНН: 6658078110, постоянное (бессрочное) пользование, № 66:41:0514020:57-66/001/2018-1 от 27.04.2018	66:41:0514020:57/1	1	7	публичный сервитут под размещение инженерных коммуникаций (газопровод высокого давления II категории (0,6 МПа))	-
13	66:41:0514020:72	В ЕГРН сведения о зарегистрированных правах отсутствуют	66:41:0514020:72/2	1	260	под временное занятие в целях строительства автомобильной дороги	-
14	66:41:0514020:72	В ЕГРН сведения о зарегистрированных правах отсутствуют	66:41:0514020:72/3	1	365	под временное занятие в целях переустройства инженерных коммуникаций (воздушная линия электропередачи ВЛ 35 кВ)	-
15	66:41:0514020:72	В ЕГРН сведения о зарегистрированных правах отсутствуют	66:41:0514020:72/5	1	965	под временное занятие в целях переустройства инженерных коммуникаций (газопровод высокого давления II категории (0,6 МПа))	-

Взам. инв. №

Подп. и дата

Инв. № подл.

Изм.	Колуч	Лист	№док.	Подп.	Дата

КТМ-01-2017-ПМТ-ТЧ

Лист

33

73							
1	2	3	4	5	6	7	8
16	66:41:0514020:74	В ЕГРН сведения о зарегистрированных правах отсутствуют	66:41:0514020:74/1	1	2021	публичный сервитут под размещение инженерных коммуникаций (воздушная линия ВЛ 35 кВ)	-
17	66:41:0514020:76	В ЕГРН сведения о зарегистрированных правах отсутствуют	66:41:0514020:76/1	2	1565	под временное занятие в целях переустройства инженерных коммуникаций (воздушная линия электропередачи ВЛ 35 кВ)	-
18	66:41:0514020:76	В ЕГРН сведения о зарегистрированных правах отсутствуют	66:41:0514020:76/2	1	205	под временное занятие в целях переустройства инженерных коммуникаций (газопровод высокого давления II категории (0,6 МПа))	-
19	66:41:0514020:82	Государственное казенное учреждение Свердловской области «Управление автомобильных дорог», ИНН: 6658078110, постоянное (бессрочное) пользование, № 66:41:0514020:82-66/001/2018-1 от 19.06.2018	66:41:0514020:82/1	1	316	публичный сервитут под размещение инженерных коммуникаций (газопровод высокого давления II категории (0,6 МПа))	-
20	66:41:0514021:9	В ЕГРН сведения о зарегистрированных правах отсутствуют	66:41:0514021:9/1	1	997	под временное занятие в целях строительства автомобильной дороги	-
21	66:41:0514021:29	В ЕГРН сведения о зарегистрированных правах отсутствуют	66:41:0514021:29/1	1	123	публичный сервитут под размещение инженерных коммуникаций (воздушная линия ВЛ-10 кВ фидер Скважина)	-
22	66:41:0514021:30	В ЕГРН сведения о зарегистрированных правах отсутствуют	66:41:0514021:30/1	1	669	под временное занятие в целях переустройства инженерных коммуникаций (воздушная линия электропередачи ВЛ-10 кВ фидер Скважина)	-
23	66:41:0507090:235	Государственное казенное учреждение Свердловской области «Управление автомобильных дорог», ИНН: 6658078110, постоянное (бессрочное) пользование, № 66:41:0507090:235-66/001/2018-1 от 27.04.2018	66:41:0507090:235/1	1	86	публичный сервитут под размещение инженерных коммуникаций (воздушная линия ВЛ-110 кВ ПС Южная)	-

Инд. № подл.	Подп. и дата	Взам. инв. №

Изм.	Колуч	Лист	№ док.	Подп.	Дата

КТМ-01-2017-ПМТ-ТЧ

4. Каталоги координат земельных участков и их частей

4.1. Каталоги координат образуемых земельных участков

№ п/п	Обозначение (кадастровый номер) образуемого земельного участка	Площадь земельного участка, кв.м.	Вид разрешенного использования земельного участка	Координаты поворотных точек		
				№ точки	X, м	Y, м
1	2	3	4	5	6	7
1	66:41:0000000:557:3У1	12	Коммунальное обслуживание (3.1)	66:41:0000000:557:3У1(1)		
				1	374966.17	1534519.40
				2	374965.80	1534520.33
				3	374964.87	1534519.97
				4	374965.23	1534519.04
				1	374966.17	1534519.40
				66:41:0000000:557:3У1(2)		
				1	374957.02	1534522.22
				2	374956.30	1534524.09
				3	374954.43	1534523.36
				4	374955.15	1534521.50
				1	374957.02	1534522.22
				66:41:0000000:557:3У1(3)		
				1	374956.11	1534512.69
				2	374955.75	1534513.62
				3	374954.81	1534513.28
				4	374955.17	1534512.35
				1	374956.11	1534512.69
				66:41:0000000:557:3У1(4)		
				1	374858.62	1534484.04
				2	374857.90	1534485.90
				3	374856.03	1534485.18
				4	374856.75	1534483.32
				1	374858.62	1534484.04
				66:41:0000000:557:3У1(5)		
				1	374861.72	1534476.07
				2	374861.36	1534477.01
				3	374860.42	1534476.67
				4	374860.78	1534475.73
				1	374861.72	1534476.07
				66:41:0000000:557:3У1(6)		
				1	374735.08	1534426.86
2	374734.71	1534427.79				
3	374733.77	1534427.45				
4	374734.14	1534426.52				
1	374735.08	1534426.86				
66:41:0000000:557:3У2(1)						
1	375699.03	1533383.18				
2	375584.53	1533479.40				
3	375582.42	1533475.33				
4	375582.36	1533475.22				
5	375580.63	1533471.91				
1	375699.03	1533383.18				
66:41:0000000:557:3У2(2)						
1	375571.54	1533490.31				
2	375540.82	1533516.12				

Взам. инв. №	
Подп. и дата	
Инв. № подл.	

Изм.	Кол.уч.	Лист	№ док.	Подп.	Дата

КТМ-01-2017- ПМТ-ТЧ

Лист

35

№ п/п	Обозначение (кадастровый номер) образуемого земельного участка	Площадь земельного участка, кв.м.	Вид разрешенного использования земельного участка	Координаты поворотных точек		
				№ точки	X, м	Y, м
1	2	3	4	5	6	7
				3	375428.86	1533625.17
				4	375312.91	1533743.84
				5	375384.85	1533664.79
				6	375464.76	1533582.67
				7	375487.19	1533561.00
				8	375523.33	1533523.03
				9	375565.92	1533493.29
				1	375571.54	1533490.31
				66:41:0000000:557:3У2(3)		
				1	375089.90	1534210.38
				2	375049.05	1534283.98
				3	374977.95	1534427.75
				4	374956.36	1534480.66
				5	374952.18	1534565.18
				6	374881.38	1534657.12
				7	374918.28	1534564.08
				8	374938.24	1534513.77
				9	374968.24	1534438.14
				10	375000.58	1534365.00
				11	375019.07	1534323.18
				12	375036.98	1534291.44
				13	375080.24	1534214.81
				1	375089.90	1534210.38
				66:41:0000000:557:3У2(4)		
				1	374855.15	1534691.18
				2	374827.22	1534727.44
				3	374827.17	1534727.33
				4	374808.57	1534736.87
				5	374810.17	1534739.98
				6	374822.40	1534733.71
				7	374814.59	1534743.85
				8	374811.77	1534756.29
				9	374766.06	1534778.67
				10	374715.25	1534797.89
				11	374667.01	1534806.84
				12	374666.38	1534822.79
				13	374685.67	1534831.39
				14	374695.83	1534841.43
				15	374694.82	1534861.22
				16	374693.54	1534862.64
				17	374676.32	1534875.50
				18	374670.45	1534880.32
				19	374656.69	1534880.15
				20	374632.95	1534868.57
				21	374486.16	1534831.79
				22	374441.00	1534807.01
				23	374414.10	1534775.99
				24	374325.51	1534637.98
				25	374370.53	1534609.08
				26	374432.36	1534705.39

Инь.№ подл.	Подп. и дата	Взам. инв.№

Изм.	Кол.уч.	Лист	№ док.	Подп.	Дата

№ п/п	Обозначение (кадастровый номер) образуемого земельного участка	Площадь земельного участка, кв.м.	Вид разрешенного использования земельного участка	Координаты поворотных точек		
				№ точки	X, м	Y, м
1	2	3	4	5	6	7
				27	374465.68	1534741.32
				28	374500.55	1534763.22
				29	374546.68	1534768.55
				30	374634.78	1534754.34
				31	374718.22	1534735.16
				32	374787.89	1534704.25
				33	374790.51	1534710.36
				34	374796.25	1534712.98
				35	374842.13	1534693.34
				1	374855.15	1534691.18
				36	374805.04	1534738.68
				37	374806.64	1534741.80
				38	374788.04	1534751.33
				39	374786.44	1534748.22
				36	374805.04	1534738.68
				40	374837.33	1534695.92
				41	374838.91	1534699.05
				42	374820.26	1534708.47
				43	374818.68	1534705.35
				40	374837.33	1534695.92
				44	374815.00	1534707.21
				45	374816.58	1534710.33
				46	374797.92	1534719.76
				47	374796.35	1534716.64
				44	374815.00	1534707.21
				40	374837.33	1534695.92
				41	374838.91	1534699.05
3	66:41:0514020:7:3У1	13554	Земельные участки (территории) общего пользования (12.0)	1	375986.21	1532967.13
				2	376006.11	1532968.60
				3	376006.00	1532971.18
				4	375955.89	1533027.76
				5	375944.46	1533071.16
				6	375820.92	1533125.38
				7	375772.11	1533146.80
				8	375768.62	1533135.00
				9	375872.92	1533058.94
				10	375893.42	1533013.36
				11	375873.53	1532966.60
				12	375873.71	1532959.06
4	66:41:0514020:34:3У1	6665	Земельные участки (территории) общего пользования (12.0)	1	374952.18	1534565.18
				2	374951.37	1534581.65
				3	374945.76	1534630.03
				4	374931.08	1534658.21
				5	374890.32	1534711.14
				6	374854.49	1534735.38
				7	374811.77	1534756.29
				8	374814.59	1534743.85
				9	374822.40	1534733.71

Взам. инв. №

Подп. и дата

Инв. № подл.

Лист

КТМ-01-2017- ПМТ-ТЧ

37

Изм. Кол.уч. Лист № док. Подп. Дата

№ п/п	Обозначение (кадастровый номер) образуемого земельного участка	Площадь земельного участка, кв.м.	Вид разрешенного использования земельного участка	Координаты поворотных точек		
				№ точки	X, м	Y, м
1	2	3	4	5	6	7
				10	374828.76	1534730.44
				11	374827.22	1534727.45
				12	374855.15	1534691.18
				13	374866.48	1534686.08
				14	374874.58	1534674.25
				15	374881.38	1534657.12
				1	374952.18	1534565.18
5	66:41:0514020:79:3У1	787	Земельные участки (территории) общего пользования (12.0)	1	375118.53	1534146.98
				2	375206.17	1534017.76
				3	375135.53	1534128.17
				4	375089.90	1534210.38
				5	375080.24	1534214.81
				1	375118.53	1534146.98
6	66:41:0514020:79:3У2	187132	Сельскохозяйственное использование (1.0)	66:41:0514020:79:3У2(1)		
				1	375573.00	1533921.67
				2	375443.96	1534043.15
				3	375313.58	1534107.84
				4	375262.13	1534131.45
				5	375176.18	1534170.82
				6	375089.90	1534210.38
				7	375135.53	1534128.17
				8	375206.17	1534017.76
				9	375275.60	1533929.33
				10	375428.24	1533926.53
				1	375573.00	1533921.67
				66:41:0514020:79:3У2(2)		
				1	375168.10	1533931.31
				2	375087.81	1534037.75
				3	374960.64	1534143.47
				4	374954.34	1534147.09
				5	374978.20	1534124.99
				6	374974.53	1534120.23
				7	375013.23	1534091.42
				8	375029.09	1534077.65
				9	375061.18	1534043.04
				10	375095.86	1533998.79
				11	375161.35	1533931.43
				1	375168.10	1533931.31
				66:41:0514020:79:3У2(3)		
				1	375000.23	1534189.93
				2	374952.27	1534273.27
				3	374951.94	1534273.95
				4	374412.92	1534538.59
				5	374281.40	1534604.18
				6	374136.77	1534674.69
				7	373987.27	1534745.44
8	373979.10	1534748.55				
9	373973.81	1534750.57				
10	373974.66	1534740.14				

Иньв.№ подл.	Подп. и дата	Взам. инв.№

Изм.	Кол.уч.	Лист	№ док.	Подп.	Дата

№ п/п	Обозначение (кадастровый номер) образуемого земельного участка	Площадь земельного участка, кв.м.	Вид разрешенного использования земельного участка	Координаты поворотных точек						
				№ точки	X, м	Y, м				
1	2	3	4	5	6	7				
				11	373977.87	1534718.20				
				12	373990.90	1534667.29				
				13	374014.03	1534573.45				
				14	374026.52	1534523.46				
				15	374048.04	1534470.93				
				16	374061.57	1534445.71				
				17	374073.41	1534426.04				
				18	374074.27	1534424.60				
				19	374077.89	1534418.54				
				20	374091.43	1534403.99				
				21	374103.18	1534404.30				
				22	374103.20	1534408.76				
				23	374104.54	1534412.80				
				24	374107.44	1534416.85				
				25	374111.26	1534419.11				
				26	374117.96	1534419.68				
				27	374117.77	1534425.53				
				28	374251.38	1534427.51				
				29	374376.33	1534423.49				
				30	374376.79	1534427.66				
				31	374387.64	1534426.45				
				32	374387.16	1534422.33				
				33	374419.46	1534415.87				
				34	374558.91	1534378.94				
				35	374624.43	1534355.81				
				36	374622.69	1534351.18				
				37	374629.79	1534347.97				
				38	374631.18	1534350.92				
				39	374637.60	1534348.15				
				40	374636.62	1534345.77				
				41	374672.22	1534329.20				
				42	374698.43	1534313.78				
				43	374702.47	1534321.87				
				44	374754.94	1534294.10				
				45	374806.50	1534262.25				
				46	374810.41	1534274.38				
				47	374906.65	1534243.19				
				1	375000.23	1534189.93				
				7	66:41:0514020:48:3У1	1	Коммунальное обслуживание (3.1)	1	375104.95	1534531.10
								2	375104.47	1534531.98
								3	375103.58	1534531.51
								4	375104.07	1534530.64
				8	66:41:0514020:48:3У2	258	Земельные участки (территории) общего пользования (12.0)	1	375104.95	1534531.10
								1	374890.32	1534711.14
								2	374931.08	1534658.21
								3	374910.67	1534697.38
				9	66:41:0514020:48:3У3	88755	Сельскохозяйственное	1	374890.32	1534711.14
1	375496.88	1534073.72								

Инь. № подл.	Подп. и дата	Взам. инв. №

Изм.	Кол.уч.	Лист	№ док.	Подп.	Дата

№ п/п	Обозначение (кадастровый номер) образуемого земельного участка	Площадь земельного участка, кв.м.	Вид разрешенного использования земельного участка	Координаты поворотных точек		
				№ точки	X, м	Y, м
1	2	3	4	5	6	7
			использование (1.0)	2	375411.75	1534207.38
				3	375268.86	1534435.63
				4	375108.38	1534691.31
				5	375106.67	1534693.57
				6	375096.67	1534706.74
				7	375086.25	1534705.63
				8	375058.66	1534704.15
				9	375029.72	1534704.14
				10	375005.79	1534706.28
				11	374985.45	1534709.10
				12	374964.12	1534712.91
				13	374943.15	1534717.96
				14	374922.11	1534724.50
				15	374908.92	1534729.75
				16	374882.32	1534740.77
				17	374858.69	1534752.23
				18	374890.32	1534711.14
				19	374910.67	1534697.38
				20	374931.08	1534658.21
				21	375146.84	1534377.97
				22	375441.67	1534100.08
				23	375464.70	1534088.64
				24	375493.94	1534074.93
				1	375496.88	1534073.72
				25	375104.95	1534531.10
				26	375104.47	1534531.98
				27	375103.58	1534531.51
				28	375104.07	1534530.64
25	375104.95	1534531.10				
10	66:41:0514020:76:3У1	23944	Земельные участки (территории) общего пользования (12.0)	66:41:0514020:76:3У1(1)		
				1	375944.46	1533071.16
				2	375943.67	1533074.17
				3	375900.00	1533127.69
				4	375847.94	1533159.94
				5	375883.13	1533219.69
				6	375974.72	1533166.34
				7	376053.16	1533113.41
				8	375802.96	1533295.85
				9	375699.03	1533383.18
				10	375595.65	1533460.66
				11	375580.63	1533471.91
				12	375582.36	1533475.22
				13	375582.42	1533475.33
				14	375584.53	1533479.40
				15	375571.54	1533490.31
				16	375565.92	1533493.29
				17	375523.33	1533523.03
18	375656.25	1533386.97				

Иньв.№ подл.	Подп. и дата	Взам. инв.№

Изм.	Кол.уч.	Лист	№ док.	Подп.	Дата

№ п/п	Обозначение (кадастровый номер) образуемого земельного участка	Площадь земельного участка, кв.м.	Вид разрешенного использования земельного участка	Координаты поворотных точек						
				№ точки	X, м	Y, м				
1	2	3	4	5	6	7				
				19	375674.73	1533352.18				
				20	375691.44	1533339.05				
				21	375715.84	1533319.89				
				22	375728.56	1533310.35				
				23	375771.15	1533278.39				
				24	375796.28	1533187.02				
				25	375817.53	1533129.54				
				26	375820.92	1533125.38				
				1	375944.46	1533071.16				
				66:41:0514020:76:3У1(2)						
				1	375986.21	1532967.13				
				2	375873.71	1532959.06				
				3	375873.79	1532955.36				
				4	376006.46	1532959.94				
				5	376006.11	1532968.60				
				1	375986.21	1532967.13				
				11	66:41:0514020:76:3У2	227136	Для сельскохозяйственного использования	66:41:0514020:76:3У2(1)		
								1	373769.10	1532726.11
2	373974.25	1532867.79								
3	373988.43	1532847.24								
4	374037.72	1532881.13								
5	374087.04	1532922.44								
6	374127.63	1532972.19								
7	374129.05	1532974.32								
8	374196.84	1533075.63								
9	374258.91	1533050.00								
10	374312.54	1533024.66								
11	374641.88	1532851.41								
12	374689.77	1532854.84								
13	374904.39	1532870.03								
14	375118.54	1532883.35								
15	375287.22	1532894.22								
16	375446.55	1532905.62								
17	375447.46	1532901.40								
18	375573.52	1532911.19								
19	375633.49	1532914.47								
20	375685.57	1532926.71								
21	375737.98	1532920.22								
22	375974.18	1532938.99								
23	376160.20	1532951.12								
24	376224.25	1532956.44								
25	376294.39	1532962.27								
26	376272.76	1532978.49								
27	376223.88	1532975.41								
28	376223.35	1532985.28								
29	376182.32	1532981.60								
30	376006.11	1532968.60								
31	376006.46	1532959.94								

Взам. инв. №

Подп. и дата

Инв. № подл.

Лист

КТМ-01-2017- ПМТ-ТЧ

41

Изм. Кол.уч. Лист № док. Подп. Дата

№ п/п	Обозначение (кадастровый номер) образуемого земельного участка	Площадь земельного участка, кв.м.	Вид разрешенного использования земельного участка	Координаты поворотных точек		
				№ точки	X, м	Y, м
1	2	3	4	5	6	7
				32	375873.79	1532955.36
				33	375873.71	1532959.06
				34	375785.09	1532952.70
				35	375779.74	1532979.35
				36	375729.86	1532975.94
				37	375596.60	1532966.86
				38	375552.32	1532982.17
				39	375496.37	1533032.64
				40	375276.30	1533231.16
				41	375067.05	1533419.93
				42	374866.92	1533600.46
				43	374789.99	1533669.85
				44	374747.05	1533671.16
				45	374662.54	1533673.73
				46	374631.56	1533701.70
				47	374634.09	1533785.22
				48	374749.96	1533781.69
				49	375028.14	1533773.20
				50	375199.25	1533767.98
				51	375291.25	1533668.47
				52	375332.78	1533623.54
				53	375420.75	1533573.20
				54	375510.18	1533490.45
				55	375521.36	1533480.11
				56	375560.94	1533445.94
				57	375616.75	1533397.75
				58	375674.73	1533352.18
				59	375656.25	1533386.97
				60	375523.33	1533523.03
				61	375490.32	1533546.08
				62	375487.19	1533561.00
				63	375436.88	1533596.76
				64	375397.38	1533627.96
				65	375317.20	1533689.06
				66	375285.86	1533714.31
				67	375280.42	1533707.82
				68	375279.68	1533706.95
				69	375269.44	1533715.58
				70	375270.20	1533716.48
				71	375270.27	1533716.56
				72	375275.74	1533723.09
				73	375226.35	1533771.39
				74	375213.82	1533771.62
				75	375027.49	1533776.98
				76	374832.66	1533781.96
				77	374611.55	1533788.37
				78	374565.48	1533790.17
				79	374565.21	1533786.69

Иньв.№ подл.	Подп. и дата	Взам. инв.№

Изм.	Кол.уч.	Лист	№ док.	Подп.	Дата

КТМ-01-2017- ПМТ-ТЧ

Лист

42

№ п/п	Обозначение (кадастровый номер) образуемого земельного участка	Площадь земельного участка, кв.м.	Вид разрешенного использования земельного участка	Координаты поворотных точек		
				№ точки	X, м	Y, м
1	2	3	4	5	6	7
				80	374557.34	1533744.80
				81	374546.80	1533708.05
				82	374534.86	1533677.44
				83	374524.17	1533653.83
				84	374504.93	1533620.88
				85	374424.65	1533497.50
				86	374108.10	1533023.69
				87	374088.94	1532996.89
				88	374070.47	1532973.61
				89	374042.71	1532944.60
				90	374018.36	1532923.06
				91	373966.42	1532884.46
				92	373884.79	1532828.06
				93	373777.13	1532752.32
				94	373761.19	1532741.93
				1	373769.10	1532726.11
				95	374581.57	1533703.22
				96	374584.10	1533786.18
				97	374572.25	1533786.79
				98	374562.80	1533740.78
				99	374561.98	1533703.82
				95	374581.57	1533703.22
				100	374258.87	1533091.15
				101	374273.84	1533084.97
				102	374329.49	1533058.69
				103	374584.97	1532924.29
				104	374644.79	1532905.79
				105	374701.81	1532901.61
				106	374707.26	1532901.98
				107	374921.64	1532915.63
				108	375126.15	1532930.09
				109	375359.30	1532945.78
				110	375469.47	1532953.18
				111	375484.22	1532969.53
				112	375349.54	1533091.02
				113	375100.34	1533315.82
				114	375028.71	1533380.44
				115	374829.98	1533559.71
				116	374762.15	1533600.47
				117	374684.90	1533618.04
				118	374658.68	1533618.84
				119	374521.89	1533623.00
				120	374328.97	1533333.29
				121	374187.35	1533120.63
				100	374258.87	1533091.15
				122	375354.19	1533651.51
				123	375349.78	1533655.88

Инь.№ подл.	Подп. и дата	Взам. инв.№

Изм.	Кол.уч.	Лист	№ док.	Подп.	Дата

КТМ-01-2017- ПМТ-ТЧ

Лист

43

№ п/п	Обозначение (кадастровый номер) образуемого земельного участка	Площадь земельного участка, кв.м.	Вид разрешенного использования земельного участка	Координаты поворотных точек		
				№ точки	X, м	Y, м
1	2	3	4	5	6	7
				124	375345.25	1533651.64
				125	375349.66	1533647.28
				122	375354.19	1533651.51
				66:41:0514020:76:3У2(2)		
				1	376053.16	1533113.41
				2	375974.72	1533166.34
				3	375883.13	1533219.69
				4	375847.94	1533159.94
				5	375900.00	1533127.69
				6	375943.67	1533074.17
				7	375944.46	1533071.16
				8	375977.41	1533056.70
				9	376052.60	1533112.99
				1	376053.16	1533113.41
12	66:41:0514021:30:3У1	2498	Земельные участки (территории) общего пользования (12.0)	1	374734.45	1534883.16
				2	374722.53	1534890.30
				3	374718.10	1534910.61
				4	374689.82	1535053.00
				5	374665.41	1535221.54
				6	374669.36	1535162.15
				7	374671.47	1535151.86
				8	374672.96	1535133.62
				9	374699.75	1534975.71
				10	374690.49	1534918.71
				11	374689.19	1534904.32
				12	374689.67	1534903.75
				13	374712.75	1534892.85
				14	374731.13	1534884.64
13	66:41:0514021:30:3У2	18316	Сельскохозяйственное использование (1.0)	1	374734.45	1534883.16
				1	374689.67	1534903.75
				2	374689.19	1534904.32
				3	374690.49	1534918.71
				4	374699.75	1534975.71
				5	374672.96	1535133.62
				6	374671.47	1535151.86
				7	374667.74	1535145.98
				8	374665.24	1535147.62
				9	374668.96	1535153.50
				10	374671.47	1535151.86
				11	374669.36	1535162.15
				12	374665.41	1535221.54
				13	374665.39	1535221.66
				14	374633.14	1535235.61
				15	374633.78	1535234.62
				16	374626.07	1535144.70
				17	374613.90	1534997.53
				18	374611.04	1534962.99
19	374632.81	1534941.52				

Взам. инв. №

Подп. и дата

Инв. № подл.

Изм.	Кол.уч.	Лист	№ док.	Подп.	Дата

КТМ-01-2017- ПМТ-ТЧ

Лист

44

№ п/п	Обозначение (кадастровый номер) образуемого земельного участка	Площадь земельного участка, кв.м.	Вид разрешенного использования земельного участка	Координаты поворотных точек						
				№ точки	X, м	Y, м				
1	2	3	4	5	6	7				
14	:ЗУ1	289	Земельные участки (территории) общего пользования (12.0)	20	374675.68	1534910.36				
				1	374689.67	1534903.75				
				:ЗУ1(1)			1	374692.56	1534863.63	
				2	374683.59	1534871.51				
				3	374679.84	1534874.84				
				4	374676.98	1534876.67				
				5	374673.42	1534878.33				
				6	374670.45	1534880.32				
				7	374676.32	1534875.50				
				8	374693.54	1534862.64				
				1	374692.56	1534863.63				
				:ЗУ1(2)			1	374725.01	1534880.27	
				2	374731.13	1534884.64				
				3	374712.75	1534892.85				
				4	374689.67	1534903.75				
				5	374698.16	1534893.74				
				6	374699.70	1534892.39				
				7	374709.75	1534885.64				
				8	374720.51	1534880.27				
				1	374725.01	1534880.27				
15	:ЗУ2	306	Земельные участки (территории) общего пользования (12.0)	:ЗУ2(1)						
				1	374790.92	1534869.75				
				2	374793.04	1534857.59				
				3	374797.90	1534857.27				
				4	374794.04	1534857.52				
				5	374791.97	1534865.62				
				6	374818.86	1534865.89				
				7	374819.32	1534870.36				
				8	374802.84	1534869.54				
				9	374797.99	1534869.30				
				1	374790.92	1534869.75				
				:ЗУ2(2)			1	374750.52	1534869.14	
				2	374747.30	1534877.42				
				3	374731.13	1534884.64				
				4	374725.01	1534880.27				
				5	374722.73	1534880.31				
				6	374738.30	1534871.72				
				1	374750.52	1534869.14				
				16	:ЗУ3	14324	Земельные участки (территории) общего пользования (12.0)	:ЗУ3(1)		
								1	374813.42	1535158.89
2	374793.29	1535181.79								
3	374809.09	1535261.70								
4	374808.00	1535267.90								
5	374806.57	1535267.77								
6	374806.84	1535265.23								

Взам. инв. №

Подп. и дата

Инв. № подл.

Изм.	Кол.уч.	Лист	№ док.	Подп.	Дата

КТМ-01-2017- ПМТ-ТЧ

Лист

45

№ п/п	Обозначение (кадастровый номер) образуемого земельного участка	Площадь земельного участка, кв.м.	Вид разрешенного использования земельного участка	Координаты поворотных точек		
				№ точки	X, м	Y, м
1	2	3	4	5	6	7
				7	374797.79	1535264.25
				8	374797.52	1535266.76
				9	374796.06	1535266.63
				10	374795.66	1535270.61
				11	374797.09	1535270.75
				12	374796.81	1535273.30
				13	374805.86	1535274.28
				14	374806.14	1535271.74
				15	374807.59	1535271.88
				16	374788.03	1535474.09
				17	374785.00	1535505.43
				18	374774.02	1535511.56
				19	374751.14	1535558.68
				20	374750.14	1535610.04
				21	374755.47	1535690.55
				22	374734.36	1535713.67
				23	374730.83	1535644.57
				24	374748.44	1535621.85
				25	374741.20	1535605.50
				26	374765.93	1535305.33
				27	374776.78	1535200.41
				28	374779.49	1535174.13
				29	374779.62	1535173.39
				1	374813.42	1535158.89
				30	374775.21	1535486.64
				31	374777.63	1535486.53
				32	374777.76	1535485.14
				33	374783.34	1535485.68
				34	374783.21	1535487.06
				35	374785.56	1535487.63
				36	374785.36	1535489.75
				37	374782.94	1535489.87
				38	374782.80	1535491.25
				39	374777.23	1535490.72
				40	374777.36	1535489.33
				41	374775.00	1535488.76
				30	374775.21	1535486.64
				:ЗУЗ(2)		
				1	374646.30	1535327.86
				2	374652.74	1535331.82
				3	374653.54	1535316.10
				1	374646.30	1535327.86

Инь.№ подл.	Подп. и дата	Взам. инв.№

Изм.	Кол.уч.	Лист	№ док.	Подп.	Дата

КТМ-01-2017- ПМТ-ТЧ

Лист

46

4.2. Каталоги координат образуемых частей земельных участков

№ п/п	Обозначение (кадастровый номер) образуемого земельного участка	Площадь земельного участка кв.м.	Характеристика образуемой части земельного участка	Координаты поворотных точек					
				№ точки	X, м	Y, м			
1	2	3	4	5	6	7			
1	66:41:0000000:557/чзy1	6710	под временное занятие в целях переустройства инженерных коммуникаций (газопровод-отвод к ГРС-3 г. Екатеринбург от магистральных газопроводов «Бухара-Урал I н.»)	66:41:0000000:557/чзy1(1)					
				1	375323.37	1534137.12			
				2	375330.05	1534150.50			
				3	375320.15	1534159.83			
				4	375252.23	1534223.90			
				5	375288.04	1534154.33			
				1	375323.37	1534137.12			
							66:41:0000000:557/чзy1(2)		
				1	374989.59	1534516.61			
				2	374974.96	1534535.61			
				3	374954.05	1534527.48			
				4	374955.24	1534503.28			
				1	374989.59	1534516.61			
				5	374966.17	1534519.40			
				6	374965.80	1534520.33			
				7	374964.87	1534519.97			
				8	374965.23	1534519.04			
				5	374966.17	1534519.40			
				9	374957.02	1534522.22			
				10	374956.30	1534524.09			
				11	374954.43	1534523.36			
				12	374955.15	1534521.50			
				9	374957.02	1534522.22			
				13	374956.11	1534512.69			
				14	374955.75	1534513.62			
				15	374954.81	1534513.28			
				16	374955.17	1534512.35			
				13	374956.11	1534512.69			
							66:41:0000000:557/чзy1(3)		
				1	374864.82	1534468.16			
				2	374861.72	1534476.07			
				3	374860.78	1534475.73			
				4	374860.42	1534476.67			
5	374861.36	1534477.01							
6	374858.62	1534484.04							
7	374856.75	1534483.32							
8	374856.03	1534485.18							
9	374857.90	1534485.90							
10	374856.47	1534489.59							
11	374751.22	1534448.73							
12	374709.98	1534468.97							
13	374695.73	1534440.69							
14	374738.52	1534419.12							
1	374864.82	1534468.16							
15	374735.08	1534426.86							
16	374734.71	1534427.79							
17	374733.77	1534427.45							

Иньв.№ подл.	Подп. и дата	Взам. инв.№

Изм.	Кол.уч.	Лист	№ док.	Подп.	Дата

№ п/п	Обозначение (кадастровый номер) образуемого земельного участка	Площадь земельного участка кв.м.	Характеристика образуемой части земельного участка	Координаты поворотных точек		
				№ точки	X, м	Y, м
1	2	3	4	5	6	7
2	66:41:0000000:557/чзу2	20490	под временное занятие в целях переустройства инженерных коммуникаций (воздушная линия электропередачи ВЛ 500 кВ Курчатовская – Южная)	18	374734.14	1534426.52
				15	374735.08	1534426.86
				66:41:0000000:557/чзу2(1)		
				1	375280.83	1533922.65
				2	375345.99	1533839.67
				3	375381.93	1533838.92
				4	375382.80	1533855.74
				5	375428.04	1533856.60
				6	375428.06	1533867.71
				7	375422.45	1533867.93
				8	375423.25	1533887.91
				9	375428.54	1533887.70
				10	375429.43	1533898.45
				11	375383.93	1533902.12
				12	375384.49	1533918.97
				1	375280.83	1533922.65
				13	375372.40	1533860.49
				14	375373.47	1533898.02
				15	375370.11	1533898.12
				16	375370.19	1533900.88
				17	375367.40	1533900.96
				18	375367.32	1533898.20
				19	375364.00	1533898.29
				20	375362.92	1533860.76
				13	375372.40	1533860.49
				66:41:0000000:557/чзу2(2)		
				1	375172.17	1533925.91
				2	375031.65	1533930.12
				3	375031.12	1533899.58
				4	375036.16	1533899.75
				5	375036.84	1533879.76
				6	375030.77	1533879.56
7	375030.25	1533849.97				
8	375084.72	1533848.84				
9	375234.71	1533843.00				
1	375172.17	1533925.91				
10	375147.47	1533867.16				
11	375148.55	1533904.70				
12	375145.19	1533904.80				
13	375145.27	1533907.54				
14	375142.48	1533907.62				
15	375142.40	1533904.87				
16	375139.06	1533904.97				
17	375137.99	1533867.43				
10	375147.47	1533867.16				
3	66:41:0000000:557/чзу3	945	под временное занятие в целях переустройства инженерных коммуникаций (воздушная линия	66:41:0000000:557/чзу3(1)		
1				375463.61	1533764.38	
				2	375477.84	1533763.97

Иньв.№ подл.	Подп. и дата	Взам. инв.№

Изм.	Кол.уч.	Лист	№ док.	Подп.	Дата

№ п/п	Обозначение (кадастровый номер) образуемого земельного участка	Площадь земельного участка кв.м.	Характеристика образуемой части земельного участка	Координаты поворотных точек						
				№ точки	X, м	Y, м				
1	2	3	4	5	6	7				
			электропередачи ВЛ 35 кВ)	3	375491.91	1533777.07				
				4	375485.10	1533784.38				
				1	375463.61	1533764.38				
							66:41:0000000:557/чзз3(2)			
				1	375378.62	1533671.64				
				2	375371.89	1533679.03				
				3	375353.19	1533661.64				
				4	375361.26	1533655.49				
				1	375378.62	1533671.64				
				5	375370.65	1533665.78				
				6	375376.28	1533671.04				
				7	375370.80	1533676.47				
				8	375365.18	1533671.20				
				5	375370.65	1533665.80				
							66:41:0000000:557/чзз3(3)			
				1	375205.21	1533792.20				
				2	375198.42	1533784.90				
				3	375212.71	1533771.65				
				4	375213.82	1533771.62				
				5	375226.35	1533771.39				
				6	375275.74	1533723.09				
				7	375271.11	1533717.56				
8	375280.95	1533708.45								
9	375285.86	1533714.31								
10	375312.64	1533692.74								
1	375205.21	1533792.23								
				11	375208.16	1533782.29				
				12	375208.21	1533788.49				
				13	375202.01	1533788.77				
				14	375201.97	1533782.57				
				11	375208.16	1533782.29				
4	66:41:0000000:557/чзз4	1167	под временное занятие в целях переустройства инженерных коммуникаций (воздушная линия электропередачи ВЛ-110 кВ ПС Южная)	1	374963.11	1534882.68				
				2	374976.19	1534894.81				
				3	374979.47	1534897.90				
				4	374985.02	1534902.14				
				5	374972.13	1534919.07				
				6	374959.24	1534935.99				
				7	374949.24	1534922.96				
				8	374939.50	1534913.56				
				9	374962.06	1534884.07				
				1	374963.11	1534882.68				
								1	374929.54	1534926.72
				5	66:41:0000000:557/чзз5	8469	под временное занятие в целях переустройства инженерных коммуникаций (воздушная линия электропередачи ВЛ-110 кВ ПС Южная)	2	374942.22	1534938.95
3	374949.62	1534948.62								
4	374894.08	1535021.53								
5	374838.55	1535094.43								
6	374833.36	1535123.64								
7	374828.22	1535152.56								

Иньв.№ подл.	Подп. и дата	Взам. инв.№

Изм.	Кол.уч.	Лист	№ док.	Подп.	Дата

КТМ-01-2017- ПМТ-ТЧ

Лист

49

№ п/п	Обозначение (кадастровый номер) образуемого земельного участка	Площадь земельного участка кв.м.	Характеристика образуемой части земельного участка	Координаты поворотных точек						
				№ точки	X, м	Y, м				
1	2	3	4	5	6	7				
				8	374813.42	1535158.89				
				9	374779.62	1535173.39				
				10	374789.79	1535113.54				
				1	374929.54	1534926.72				
				12	374827.35	1535087.47				
				13	374828.12	1535087.81				
				14	374829.39	1535084.93				
				15	374838.82	1535089.09				
				16	374837.55	1535091.97				
				17	374838.33	1535092.31				
				18	374836.71	1535095.97				
				19	374835.94	1535095.63				
				20	374834.66	1535098.51				
				21	374825.24	1535094.36				
				22	374826.51	1535091.47				
				23	374825.73	1535091.13				
				12	374827.35	1535087.47				
					66:41:0000000:557/чзуб	3573	под временное занятие в целях строительства автомобильной дороги	1	374811.77	1534756.29
								2	374810.36	1534762.52
								3	374798.85	1534768.51
								4	374800.46	1534771.62
								5	374809.35	1534766.99
								6	374805.36	1534784.63
7	374792.00	1534791.65								
8	374793.05	1534793.64								
9	374789.96	1534795.73								
10	374788.72	1534793.38								
11	374770.23	1534803.11								
12	374771.85	1534806.20								
13	374783.70	1534799.98								
14	374774.75	1534806.04								
15	374766.70	1534811.60								
16	374766.69	1534811.61								
17	374769.55	1534801.73								
18	374713.72	1534831.47								
19	374699.57	1534844.09								
20	374695.42	1534849.47								
21	374695.83	1534841.43								
22	374685.67	1534831.39								
23	374679.79	1534828.77								
24	374669.17	1534807.76								
25	374673.19	1534805.69								
26	374715.25	1534797.89								
27	374749.52	1534784.93								
28	374755.73	1534797.19								
29	374773.72	1534787.34								
30	374777.91	1534772.87								
1	374811.77	1534756.29								

Иньв.№ подл.	Подп. и дата	Взам. инв.№

Изм.	Кол.уч.	Лист	№ док.	Подп.	Дата

№ п/п	Обозначение (кадастровый номер) образуемого земельного участка	Площадь земельного участка кв.м.	Характеристика образуемой части земельного участка	Координаты поворотных точек		
				№ точки	X, м	Y, м
1	2	3	4	5	6	7
				31	374776.92	1534779.92
				32	374795.46	1534770.27
				33	374797.08	1534773.38
				34	374778.54	1534783.03
				31	374776.92	1534779.92
7	66:41:0000000:557/чзу7	1285	под временное занятие в целях строительства автомобильной дороги	1	374598.60	1534975.65
				2	374604.37	1534999.83
				3	374571.81	1535032.68
				4	374564.74	1535038.75
				5	374551.36	1535023.71
				1	374598.60	1534975.65
8	66:41:0000000:557/чзу8	327	под временное занятие в целях строительства автомобильной дороги	1	374611.04	1534962.99
				2	374613.43	1534991.86
				3	374604.37	1534999.83
				4	374598.60	1534975.65
				5	374598.70	1534975.56
				1	374611.04	1534962.99
9	66:41:0000000:557:3У2/чзу1	750	публичный сервитут под размещение инженерных коммуникаций (газопровод-отвод к ГРС-3 г. Екатеринбург от магистральных газопроводов «Бухара-Урал I н.»)	1	374956.07	1534486.44
				2	374953.47	1534539.07
				3	374931.58	1534530.56
				4	374950.01	1534484.09
				1	374956.07	1534486.44
10	66:41:0000000:557:3У2/чзу2	118	публичный сервитут под размещение инженерных коммуникаций (воздушная линия ВЛ 35 кВ)	1	375390.28	1533664.66
				2	375365.11	1533690.41
				3	375363.17	1533688.61
				4	375384.85	1533664.79
				5	375387.50	1533662.07
				1	375390.28	1533664.66
11	66:41:0507068:27/чзу1	1109	под временное занятие в целях строительства автомобильной дороги	1	374779.49	1535174.13
				2	374776.78	1535200.41
				3	374774.53	1535202.96
				4	374742.18	1535245.53
				5	374750.72	1535199.84
				6	374753.45	1535185.27
				1	374779.49	1535174.13
12	66:41:0507068:28/чзу1	1718	под временное занятие в целях строительства автомобильной дороги	1	374776.78	1535200.41
				2	374765.93	1535305.31
				3	374740.42	1535254.91
				4	374740.52	1535254.36
				5	374740.92	1535252.26
				6	374741.51	1535249.09
				7	374742.18	1535245.53
				8	374774.53	1535202.96
				1	374776.78	1535200.41
				9	374740.92	1535252.26
				10	374743.35	1535250.50
				11	374747.45	1535256.17
12	374745.02	1535257.93				

Иньв. № подл.	Подп. и дата	Взам. инв. №					Лист
			КТМ-01-2017- ПМТ-ТЧ				
Изм.	Кол.уч.	Лист	№ док.	Подп.	Дата		

№ п/п	Обозначение (кадастровый номер) образуемого земельного участка	Площадь земельного участка кв.м.	Характеристика образуемой части земельного участка	Координаты поворотных точек		
				№ точки	X, м	Y, м
1	2	3	4	5	6	7
				9	374740.92	1535252.26
13	66:41:0507068:42/чзу1	5440	под временное занятие в целях переустройства инженерных коммуникаций (воздушная линия электропередачи ВЛ-110 кВ ПС Южная)	66:41:0507068:42/чзу1(1)		
				1	374809.09	1535261.70
				2	374793.29	1535181.79
				3	374813.42	1535158.89
				4	374828.22	1535152.56
				5	374828.17	1535152.85
				6	374818.08	1535210.37
				1	374809.09	1535261.70
				66:41:0507068:42/чзу1(2)		
				1	374785.00	1535505.43
				2	374768.48	1535676.29
				3	374755.47	1535690.55
				4	374750.14	1535610.04
				5	374751.14	1535558.68
6	374774.02	1535511.56				
14	66:41:0514020:1/чзу1	936	под временное занятие в целях переустройства инженерных коммуникаций (газопровода высокого давления II категории (0,6 МПа))	1	376305.09	1533046.50
				2	376233.82	1533101.05
				3	376227.74	1533093.11
				4	376305.12	1533033.88
				1	376305.09	1533046.50
15	66:41:0514020:7/чзу1	642	под временное занятие в целях переустройства инженерных коммуникаций (газопровода высокого давления II категории (0,6 МПа))	66:41:0514020:7/чзу1(1)		
				1	376124.56	1532977.34
				2	376137.91	1532978.32
				3	376173.91	1533025.37
				4	376165.83	1533031.26
				1	376124.56	1532977.34
				5	376166.91	1533023.62
				6	376167.52	1533024.41
				7	376166.72	1533025.02
				8	376166.12	1533024.23
				5	376166.91	1533023.62
				66:41:0514020:7/чзу1(2)		
				1	376217.80	1533093.39
2	376217.52	1533098.80				
3	376214.99	1533095.49				
1	376217.80	1533093.39				
16	66:41:0514020:33/чзу1	6340	под временное занятие в целях строительства автомобильной дороги	1	375441.67	1534100.08
				2	375335.13	1534152.95
				3	375320.15	1534159.83
				4	375443.96	1534043.15
				5	375473.78	1534029.16
				6	375501.76	1534017.61
				7	375527.41	1534009.87
				8	375537.66	1534009.67
				1	375441.67	1534100.08

Инь.№ подл.	Подп. и дата	Взам. инв.№

Изм.	Кол.уч.	Лист	№ док.	Подп.	Дата

№ п/п	Обозначение (кадастровый номер) образуемого земельного участка	Площадь земельного участка кв.м.	Характеристика образуемой части земельного участка	Координаты поворотных точек		
				№ точки	X, м	Y, м
1	2	3	4	5	6	7
17	66:41:0514020:33/чзу2	28	под временное занятие в целях переустройства инженерных коммуникаций (газопровод-отвод к ГРС-3 г. Екатеринбург от магистральных газопроводов «Бухара-Урал I н.»)	1	375330.05	1534150.50
				2	375332.00	1534154.39
				3	375320.15	1534159.83
				1	375330.05	1534150.50
18	66:41:0514020:34/чзу1	27030	под временное занятие в целях строительства автомобильной дороги	66:41:0514020:34/чзу1(1)		
				1	374931.08	1534658.21
				2	374945.76	1534630.03
				3	374951.37	1534581.65
				4	374952.18	1534565.18
				5	375116.10	1534352.33
				6	375320.15	1534159.83
				7	375335.13	1534152.95
				8	375441.67	1534100.08
				9	375146.84	1534377.97
				1	374931.08	1534658.21
				66:41:0514020:34/чзу1(2)		
				1	374890.32	1534711.14
				2	374858.69	1534752.23
				3	374857.84	1534752.64
				4	374852.57	1534755.72
				5	374838.43	1534764.00
				6	374815.12	1534778.98
				7	374814.15	1534779.60
				8	374810.51	1534781.94
				9	374805.36	1534784.63
				10	374809.35	1534766.99
				11	374819.00	1534761.97
				12	374817.39	1534758.86
				13	374810.36	1534762.52
				14	374811.77	1534756.29
				15	374854.49	1534735.38
				1	374890.32	1534711.14
19	66:41:0514020:34/чзу2	4306	под временное занятие в целях переустройства инженерных коммуникаций (газопровод-отвод к ГРС-3 г. Екатеринбург от магистральных газопроводов «Бухара-Урал I н.»)	66:41:0514020:34/чзу2(1)		
				1	375332.00	1534154.39
				2	375339.73	1534169.88
				3	375295.46	1534190.17
				4	375247.76	1534282.85
				5	375197.52	1534330.20
				6	375252.23	1534223.90
				7	375320.15	1534159.83
				1	375332.00	1534154.39
				66:41:0514020:34/чзу2(2)		
				1	375028.47	1534531.71
				2	375013.85	1534550.71
				3	374974.96	1534535.61
				4	374989.59	1534516.61
1	375028.47	1534531.71				

Взам. инв. №
Подп. и дата
Инв. № подл.

Изм.	Кол.уч.	Лист	№ док.	Подп.	Дата
------	---------	------	--------	-------	------

КТМ-01-2017- ПМТ-ТЧ

Лист

53

№ п/п	Обозначение (кадастровый номер) образуемого земельного участка	Площадь земельного участка кв.м.	Характеристика образуемой части земельного участка	Координаты поворотных точек		
				№ точки	X, м	Y, м
1	2	3	4	5	6	7
20	66:41:0514020:35/чзу1	5089	под временное занятие в целях строительства автомобильной дороги	1	375633.09	1533919.65
				2	375601.65	1533949.28
				3	375575.55	1533950.17
				4	375537.66	1534009.67
				5	375527.41	1534009.87
				6	375501.76	1534017.61
				7	375473.78	1534029.16
				8	375443.96	1534043.15
				9	375573.00	1533921.67
				1	375633.09	1533919.65
21	66:41:0514020:36/чзу1	28530	под временное занятие в целях строительства автомобильной дороги	66:41:0514020:36/чзу1(1)		
				1	376474.47	1533071.97
				2	376483.57	1533078.60
				3	376392.20	1533204.15
				4	376611.91	1532997.06
				5	376558.14	1532993.10
				1	376474.47	1533071.97
				66:41:0514020:36/чзу1(2)		
				1	376204.35	1533381.21
				2	375808.85	1533753.99
				3	375749.02	1533755.76
				4	376130.04	1533396.62
				5	376188.51	1533387.00
				1	376204.35	1533381.21
				1	375633.09	1533919.65
				22	66:41:0514020:37/чзу1	5051
3	375665.46	1533834.52				
4	375725.56	1533832.50				
1	375633.09	1533919.65				
23	66:41:0514020:38/чзу1	2155	под временное занятие в целях строительства автомобильной дороги	1	375808.85	1533753.99
				2	375769.40	1533791.17
				3	375709.57	1533792.93
				4	375749.02	1533755.76
				1	375808.85	1533753.99
24	66:41:0514020:39/чзу1	760	под временное занятие в целях строительства автомобильной дороги	1	375537.66	1534009.67
				2	375575.55	1533950.17
				3	375601.65	1533949.28
25	66:41:0514020:40/чзу1	2403	под временное занятие в целях строительства автомобильной дороги	1	375537.66	1534009.67
				1	375769.40	1533791.17
				2	375725.56	1533832.50
				3	375665.46	1533834.52
				4	375709.57	1533792.93
1	375769.40	1533791.17				
26	66:41:0514020:48:3У3/чзу1	8311	под временное занятие в целях переустройства инженерных коммуникаций (газопровод-отвод к ГРС-3 г. Екатеринбург от магистральных газопроводов	1	375247.76	1534282.85
				2	375105.34	1534559.57
				3	375070.59	1534572.75
				4	375013.85	1534550.71
				5	375028.47	1534531.71

Иньв.№ подл.	Подп. и дата	Взам. инв.№

Изм.	Кол.уч.	Лист	№ док.	Подп.	Дата

№ п/п	Обозначение (кадастровый номер) образуемого земельного участка	Площадь земельного участка кв.м.	Характеристика образуемой части земельного участка	Координаты поворотных точек		
				№ точки	X, м	Y, м
1	2	3	4	5	6	7
			«Бухара-Урал I н.»)	6	375063.44	1534545.30
				7	375092.48	1534534.28
				8	375197.52	1534330.20
				1	375247.76	1534282.85
				9	375104.95	1534531.10
				10	375104.47	1534531.98
				11	375103.58	1534531.51
				12	375104.07	1534530.64
				9	375104.95	1534531.10
				27	66:41:0514021:16/чзy1	2457
3	374820.86	1534858.42				
4	374797.90	1534857.27				
5	374793.04	1534857.59				
6	374795.94	1534840.33				
7	374796.66	1534839.94				
8	374796.16	1534839.00				
9	374799.58	1534818.63				
10	374803.03	1534816.79				
11	374801.38	1534813.70				
12	374800.31	1534814.27				
13	374800.58	1534812.68				
14	374805.51	1534809.35				
15	374817.76	1534801.06				
28	66:41:0514021:17/чзy1	5616	под временное занятие в целях строительства автомобильной дороги			
				1	374846.46	1534782.62
				1	374802.84	1534869.54
				2	374819.32	1534870.36
				3	374830.88	1534872.76
				4	374796.80	1535072.45
				5	374789.79	1535113.54
				6	374759.23	1535154.38
				7	374767.47	1535110.31
29	66:41:0514021:18/чзy1	1084	под временное занятие в целях строительства автомобильной дороги	8	374788.61	1534997.32
				9	374809.64	1534884.91
				1	374802.84	1534869.54
				1	374789.79	1535113.54
				2	374779.57	1535173.41
30	66:41:0514021:20/чзy1	96	под временное занятие в целях переустройства инженерных коммуникаций (воздушная линия электропередачи ВЛ-110 кВ ПС Южная)	3	374779.49	1535174.13
				4	374753.45	1535185.27
				5	374759.23	1535154.38
				1	374789.79	1535113.54
				1	374963.11	1534882.68
				2	374962.06	1534884.07
				3	374939.50	1534913.56
4	374936.82	1534917.07				
5	374933.71	1534914.07				
6	374931.14	1534916.83				
7	374963.01	1534882.59				

Взам. инв. №

Подп. и дата

Инв. № подл.

Лист

КТМ-01-2017- ПМТ-ТЧ

55

Изм. Кол.уч. Лист № док. Подп. Дата

№ п/п	Обозначение (кадастровый номер) образуемого земельного участка	Площадь земельного участка кв.м.	Характеристика образуемой части земельного участка	Координаты поворотных точек		
				№ точки	X, м	Y, м
1	2	3	4	5	6	7
				1	374963.11	1534882.68
31	66:41:0514021:30/чзуп1	2437	под временное занятие в целях строительства автомобильной дороги	1	374675.70	1534910.38
				2	374689.67	1534903.75
				3	374689.19	1534904.32
				4	374690.49	1534918.71
				5	374692.21	1534929.73
				6	374650.49	1534959.25
				7	374613.43	1534991.86
				8	374611.04	1534962.99
				9	374632.82	1534941.52
				1	374675.70	1534910.38
32	66:41:0514021:22/чзуп1	3224	под временное занятие в целях переустройства инженерных коммуникаций (воздушная линия электропередачи ВЛ-110 кВ ПС Южная)	1	374925.53	1534922.85
				2	374929.54	1534926.72
				3	374789.79	1535113.54
				4	374796.80	1535072.45
				5	374844.18	1535010.27
				1	374925.53	1534922.85

Инь.№ подл.	Подп. и дата	Взам. инв.№					Лист
			Изм.	Кол.уч.	Лист	№ док.	

4.3. Каталоги координат изменяемых земельных участков, границы которых подлежат уточнению

№ п/п	Кадастровый номер	Уточненная площадь земельного участка, кв.м.	Вид разрешенного использования по классификатору	Координаты поворотных точек		
				№ точки	X, м	Y, м
1	2	3	4	5	6	7
1	66:41:05140020:81	728	коммунальное обслуживание	66:41:05140020:81(1)		
				1	375372.40	1533860.49
				2	375373.47	1533898.02
				3	375370.11	1533898.12
				4	375370.19	1533900.88
				5	375367.40	1533900.96
				6	375367.32	1533898.20
				7	375364.00	1533898.29
				8	375362.92	1533860.76
				1	375372.40	1533860.49
				66:41:05140020:81(2)		
				9	375147.47	1533867.16
				10	375148.55	1533904.70
				11	375145.19	1533904.80
				12	375145.27	1533907.54
				13	375142.48	1533907.62
				14	375142.40	1533904.87
15	375139.06	1533904.97				
16	375137.99	1533867.43				
9	375147.47	1533867.16				

4.4. Каталоги координат изменяемых частей земельных участков, границы которых подлежат уточнению

№ п/п	Кадастровый номер	Уточненная площадь земельного участка, кв.м.	Характеристика уточняемой части земельного участка	Координаты поворотных точек		
				№ точки	X, м	Y, м
1	2	3	4	5	6	7
1	66:41:0000000:103958/7	4250	Публичный сервитут под размещение инженерных коммуникаций (газопровод-отвод к ГРС-3 г. Екатеринбург от магистральных газопроводов «Бухара-Урал I н.»)	1	374870.62	1534453.25
				2	374950.00	1534484.12
				3	374931.58	1534530.56
				4	374852.47	1534499.84
				1	374870.62	1534453.25

Взам. инв. №
Подп. и дата
Инв. № подл.

Изм.	Кол.уч.	Лист	№ док.	Подп.	Дата	КТМ-01-2017- ПМТ-ТЧ	Лист
							57

5. Основные технико-экономические показатели проекта межевания территории

№ п/п	Показатели	Учтенные в государственном кадастре недвижимости				Образуемые				Всего			
		Земельные участки		Части земельных участков		Земельные участки		Части земельных участков		Всего земельных участков		Всего частей земельных участков	
		количество, ед	площадь, кв.м	количество, ед	площадь, кв.м	количество, ед	площадь, кв.м	количество, ед	площадь, кв.м	количество, ед	площадь, кв.м	количество, ед	площадь, кв.м
1	2	3	4	5	6	7	8	9	10	11	12	13	14
I. Не требующие изъятия													
1	Под постоянную полосу отвода автодороги (не требует изъятия)	16	218104	-	-	4	68311	-	-	21	286415	-	-
2	Под переустраиваемые инженерные коммуникации (не требует изъятия)	7	1100	-	-	1	12	-	-	8	1112	-	-
3	Под временное занятие на период строительства автодороги и переустройства инженерных коммуникаций	4	5772	9	13622	2	14630	30	157729	7	20402	39	171351
4	Под установление публичных сервитутов для размещения инженерных коммуникаций в границах постоянной полосы отвода автодороги	-	-	14	17539	-	-	2	868	-	-	16	18407
5	Итого, не требует изъятия	27	224976	23	31161	9	82953	32	158597	36	307929	55	189758
II. Изъятие													
6	Под изъятие для государственных нужд под постоянную полосу отвода автодороги	5	131993	-	-	4	27487	-	-	8	147379	-	-
7	Под изъятие для государственных нужд под переустраиваемые инженерные коммуникации	3	118	-	-	1	1	-	-	4	119	-	-
8	Итого, под изъятие	7	120010	-	-	5	27488	-	-	12	147498	-	-
III. Общие показатели													
9	Под постоянную полосу отвода автодороги	21	350097	-	-	8	95798	-	-	29	445895	-	-
10	Под установление публичных сервитутов для размещения инженерных коммуникаций в границах постоянной полосы отвода автодороги	-	-	14	17539	-	-	2	868	-	-	16	18407
11	Под переустраиваемые инженерные коммуникации	10	1218	-	-	2	13	-	-	12	1231	-	-
12	ЗУ сохраняемые в собственности юридических и физических лиц после раздела	-	-	-	-	4	521339	-	-	4	521339	-	-
13	Под временное занятие на период строительства автодороги и переустройства инженерных коммуникаций	4	5772	9	13622	2	14630	30	157729	6	20402	39	171351
14	ВСЕГО по итогам проекта межевания	35	357087	23	31161	18	631780	32	158597	53	988867	55	189758

Инв. № полл. Подп. и лага. Взам. инв. №

Изм.	Колуч	Лист	№ док	Подп.	Дата
------	-------	------	-------	-------	------

КТМ-01-2017-ПМТ-ТЧ

Лист
58

Список используемых сокращений

ВЛ – воздушная линия электропередачи;
 г. – город;
 га – гектар;
 кв.м. – квадратный метр;
 км – километр;
 м – метр;
 рис. – рисунок;
 СП – свод правил;
 ФЗ – Федеральный закон;
 РФ – Российская Федерация;
 МУГИСО – Министерство по управлению государственным имуществом Свердловской области;
 ЕГРН – Единый государственный реестр недвижимости.

Инв. № подл.	Подп. и дата	Взам. инв. №						КТМ-01-2017- ПМТ-ТЧ	Лист
			Изм.	Кол.уч.	Лист	№ док.	Подп.		Дата

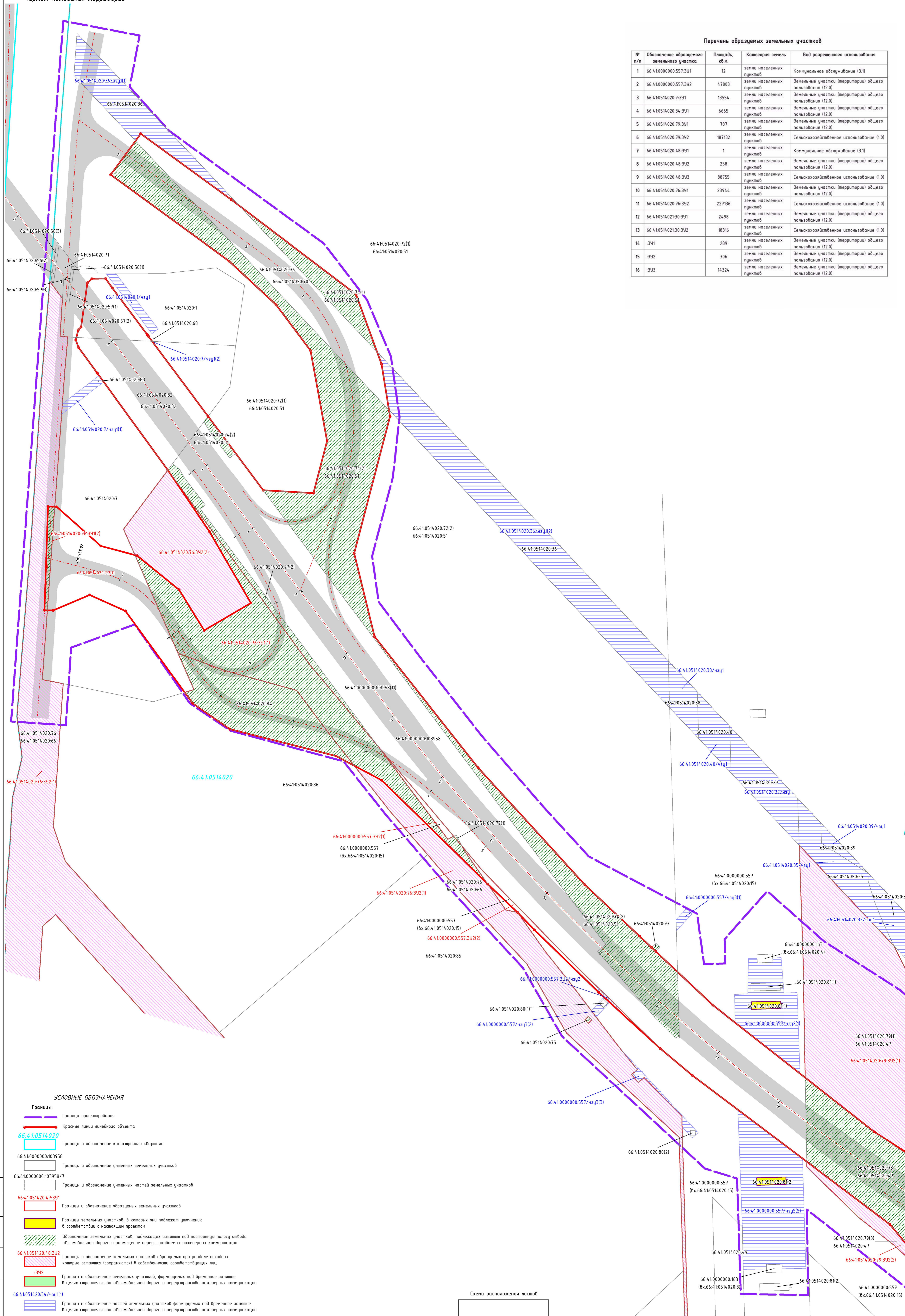
Приложение № 5
к приказу Министерства строительства
и развития инфраструктуры
Свердловской области
от 19.12.2018 № 424-17

Чертеж межевания территории, масштаб 1:2000,
шифр КТМ-01-2017-ПМТ-01

Документация по планировке территории

«Строительство автомобильной дороги вокруг г. Екатеринбурга на участке автодорога Пермь - Екатеринбург - автодорога Подъезд к г. Екатеринбург от автодороги «Урал», III пусковой комплекс автодорога Екатеринбург - Полевской - автодорога Подъезд к г. Екатеринбург от автодороги «Урал»

Чертеж межевания территории



Перечень образцовых земельных участков

№ п/п	Обозначение образцового земельного участка	Площадь, кв.м.	Категория земель	Вид разрешенного использования
1	66:41:0000000:557:391	12	земли населенных пунктов	Коммунальное обслуживание (3.1)
2	66:41:0000000:557:392	47803	земли населенных пунктов	Земельные участки (территории) общего пользования (12.0)
3	66:41:0514:020:7:391	13554	земли населенных пунктов	Земельные участки (территории) общего пользования (12.0)
4	66:41:0514:020:34:391	6665	земли населенных пунктов	Земельные участки (территории) общего пользования (12.0)
5	66:41:0514:020:79:391	787	земли населенных пунктов	Земельные участки (территории) общего пользования (12.0)
6	66:41:0514:020:79:392	187132	земли населенных пунктов	Сельскохозяйственное использование (1.0)
7	66:41:0514:020:48:391	1	земли населенных пунктов	Коммунальное обслуживание (3.1)
8	66:41:0514:020:48:392	258	земли населенных пунктов	Земельные участки (территории) общего пользования (12.0)
9	66:41:0514:020:48:393	88755	земли населенных пунктов	Сельскохозяйственное использование (1.0)
10	66:41:0514:020:76:391	23944	земли населенных пунктов	Земельные участки (территории) общего пользования (12.0)
11	66:41:0514:020:76:392	227136	земли населенных пунктов	Сельскохозяйственное использование (1.0)
12	66:41:0514:021:30:391	2498	земли населенных пунктов	Земельные участки (территории) общего пользования (12.0)
13	66:41:0514:021:30:392	18316	земли населенных пунктов	Сельскохозяйственное использование (1.0)
14	:391	289	земли населенных пунктов	Земельные участки (территории) общего пользования (12.0)
15	:392	306	земли населенных пунктов	Земельные участки (территории) общего пользования (12.0)
16	:393	14324	земли населенных пунктов	Земельные участки (территории) общего пользования (12.0)

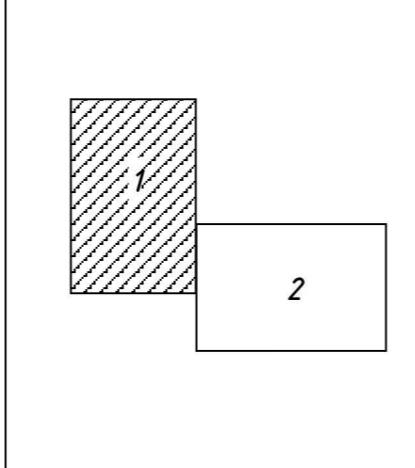
УСЛОВНЫЕ ОБОЗНАЧЕНИЯ

- Границы:**
- Граница проектирования
 - Красные линии линейного объекта
 - 66:41:0514:020 Граница и обозначение кадастрового квартала
 - 66:41:0000000:103958 Границы и обозначение учтенных земельных участков
 - 66:41:0000000:103958/7 Границы и обозначение учтенных частей земельных участков
 - 66:41:0514:020:47:391 Границы и обозначение образцовых земельных участков
 - Границы земельных участков, в которых они подлежат уточнению в соответствии с настоящим проектом
 - Обозначение земельных участков, подлежащих изъятию под постоянную полосу отвода автомобильной дороги и размещение перестраиваемых инженерных коммуникаций
 - 66:41:0514:020:48:392 Границы и обозначение земельных участков образцовых при разделе исходных, которые остаются (сохраняются) в собственности соответствующих лиц
 - :392 Границы и обозначение земельных участков, формируемых под временное занятие в целях строительства автомобильной дороги и перестройки инженерных коммуникаций
 - 66:41:0514:020:34:391 Границы и обозначение частей земельных участков формируемых под временное занятие в целях строительства автомобильной дороги и перестройки инженерных коммуникаций
 - 66:41:0000000:557:392 Границы и обозначение частей земельных участков формируемых под сервитуты для размещения инженерных коммуникаций в постоянной полосе отвода автомобильной дороги
 - 66:41:0000000:103958/7 Границы и обозначение частей земельных участков, в которых они подлежат уточнению в соответствии с настоящим проектом

Примечания:

- В скобках следом за кадастровым номером или обозначением земельного участка (части) указан номер контура многоконтурного земельного участка (части)
- В нижней строке подписи кадастрового номера земельного участка в скобках указан кадастровый номер обремененного земельного участка, входящего в состав единого землепользования.

Схема расположения листов



КТМ-01-2017-ПМТ-01

Проект планировки для размещения линейного объекта транспортной инфраструктуры регионального значения «Строительство автомобильной дороги вокруг г. Екатеринбург на участке автодорога Пермь - Екатеринбург - автодорога Подъезд к г. Екатеринбург от автодороги «Урал», III пусковой комплекс автодорога Екатеринбург - Полевской - автодорога Подъезд к г. Екатеринбург от автодороги «Урал»

Изм.	Кол-во	Лист №	док.	Подпись	Дата
Составил		Русинова	ЭП		09.18
Проверил		Антонова	ЭП		09.18

Чертеж межевания территории

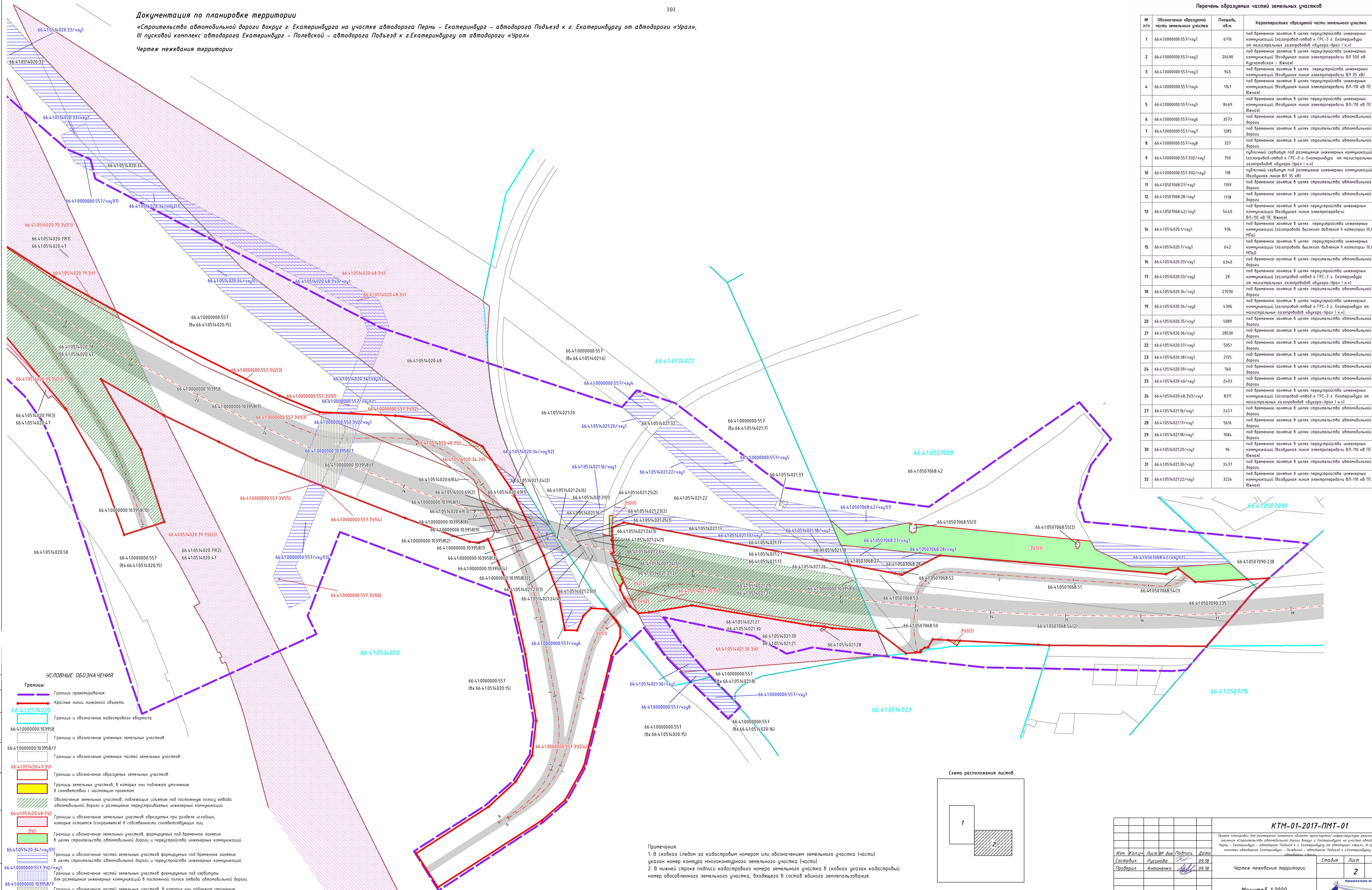
Стадия	Лист	Листов
	1	2

Масштаб 1:2000

Проектная Компания
УралДорожные

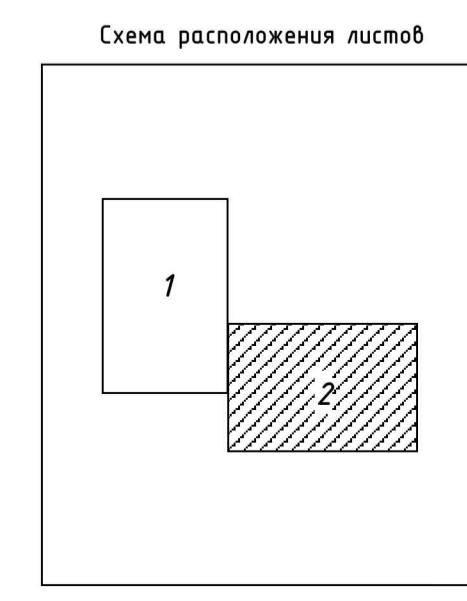
Документация по планировке территории «Строительство автомобильной дороги вокруг г. Екатеринбурга на участке автодорога Пермь - Екатеринбург - автодорога Подъезд к г. Екатеринбург от автодороги «Урал», III пусковой комплекс автодорога Екатеринбург - Полевской - автодорога Подъезд к г. Екатеринбург от автодороги «Урал»

Чертеж нежевания территории



Перечень образцовых частей земельных участков			
№ п/п	Обозначение образцовой части земельного участка	Площадь, кв.м.	Характеристика образцовой части земельного участка
1	66.410000000.557/чзг1	6710	под временное занятие в целях переустройства инженерных коммуникаций (газопровод-отвод к ГРС-3 г. Екатеринбург от магистральных газопроводов «Бухара-Урал I н.э.))
2	66.410000000.557/чзг2	20490	под временное занятие в целях переустройства инженерных коммуникаций (воздушная линия электропередачи ВЛ 500 кВ Курганская - Южная)
3	66.410000000.557/чзг3	945	под временное занятие в целях переустройства инженерных коммуникаций (воздушная линия электропередачи ВЛ 35 кВ)
4	66.410000000.557/чзг4	1167	под временное занятие в целях переустройства инженерных коммуникаций (воздушная линия электропередачи ВЛ-110 кВ ПС Южная)
5	66.410000000.557/чзг5	8469	под временное занятие в целях переустройства инженерных коммуникаций (воздушная линия электропередачи ВЛ-110 кВ ПС Южная)
6	66.410000000.557/чзг6	3573	под временное занятие в целях строительства автомобильной дороги
7	66.410000000.557/чзг7	1285	под временное занятие в целях строительства автомобильной дороги
8	66.410000000.557/чзг8	327	под временное занятие в целях строительства автомобильной дороги
9	66.410000000.557.392/чзг1	750	публичный сервитут под размещение инженерных коммуникаций (газопровод-отвод к ГРС-3 г. Екатеринбург от магистральных газопроводов «Бухара-Урал I н.э.))
10	66.410000000.557.392/чзг2	118	публичный сервитут под размещение инженерных коммуникаций (воздушная линия ВЛ 35 кВ)
11	66.410507068.27/чзг1	1109	под временное занятие в целях строительства автомобильной дороги
12	66.410507068.28/чзг1	1718	под временное занятие в целях строительства автомобильной дороги
13	66.410507068.42/чзг1	5440	под временное занятие в целях переустройства инженерных коммуникаций (воздушная линия электропередачи ВЛ-110 кВ ПС Южная)
14	66.410514020.1/чзг1	936	под временное занятие в целях переустройства инженерных коммуникаций (газопровод высокого давления II категории (0,6 МПа))
15	66.410514020.7/чзг1	642	под временное занятие в целях переустройства инженерных коммуникаций (газопровод высокого давления II категории (0,6 МПа))
16	66.410514020.33/чзг1	6340	под временное занятие в целях строительства автомобильной дороги
17	66.410514020.33/чзг2	28	под временное занятие в целях переустройства инженерных коммуникаций (газопровод-отвод к ГРС-3 г. Екатеринбург от магистральных газопроводов «Бухара-Урал I н.э.))
18	66.410514020.34/чзг1	27030	под временное занятие в целях строительства автомобильной дороги
19	66.410514020.34/чзг2	4306	под временное занятие в целях переустройства инженерных коммуникаций (газопровод-отвод к ГРС-3 г. Екатеринбург от магистральных газопроводов «Бухара-Урал I н.э.))
20	66.410514020.35/чзг1	5089	под временное занятие в целях строительства автомобильной дороги
21	66.410514020.36/чзг1	28530	под временное занятие в целях строительства автомобильной дороги
22	66.410514020.37/чзг1	5051	под временное занятие в целях строительства автомобильной дороги
23	66.410514020.38/чзг1	2155	под временное занятие в целях строительства автомобильной дороги
24	66.410514020.39/чзг1	760	под временное занятие в целях строительства автомобильной дороги
25	66.410514020.40/чзг1	2403	под временное занятие в целях строительства автомобильной дороги
26	66.410514020.48.392/чзг1	8311	под временное занятие в целях переустройства инженерных коммуникаций (газопровод-отвод к ГРС-3 г. Екатеринбург от магистральных газопроводов «Бухара-Урал I н.э.))
27	66.410514021.16/чзг1	2457	под временное занятие в целях строительства автомобильной дороги
28	66.410514021.17/чзг1	5616	под временное занятие в целях строительства автомобильной дороги
29	66.410514021.18/чзг1	1084	под временное занятие в целях строительства автомобильной дороги
30	66.410514021.20/чзг1	96	под временное занятие в целях переустройства инженерных коммуникаций (воздушная линия электропередачи ВЛ-110 кВ ПС Южная)
31	66.410514021.30/чзг1	2437	под временное занятие в целях строительства автомобильной дороги
32	66.410514021.22/чзг1	3224	под временное занятие в целях переустройства инженерных коммуникаций (воздушная линия электропередачи ВЛ-110 кВ ПС Южная)

- УСЛОВНЫЕ ОБОЗНАЧЕНИЯ**
- Границы:
 - Граница проектирования
 - Красные линии линейного объекта
 - 66.41.0514.020
 - Граница и обозначение кадастрового квартала
 - 66.41.0000000.103958
 - Границы и обозначение учетных земельных участков
 - 66.41.0000000.103958/7
 - Границы и обозначение учетных частей земельных участков
 - 66.41.0514.020.47.391
 - Границы и обозначение образцовых земельных участков
 - Границы земельных участков, в которых они подлежат уточнению в соответствии с настоящим проектом
 - Обозначение земельных участков, подлежащих изъятию под постоянную полосу автодороги и размещение переустроенных инженерных коммуникаций
 - 66.41.0514.020.48.392
 - Границы и обозначение земельных участков образцовых при разделе исходных, которые остаются (сохраняются) в собственности соответствующих лиц
 - 392
 - Границы и обозначение земельных участков, формируемых под временное занятие в целях строительства автомобильной дороги и переустройства инженерных коммуникаций
 - 66.41.0514.020.34/чзг1(1)
 - Границы и обозначение частей земельных участков формируемых под временное занятие в целях строительства автомобильной дороги и переустройства инженерных коммуникаций
 - 66.41.0000000.557.392/чзг1
 - Границы и обозначение частей земельных участков формируемых под сервитуты для размещения инженерных коммуникаций в постоянной полосе автодороги
 - 66.41.0000000.103958/7
 - Границы и обозначение частей земельных участков, в которых они подлежат уточнению в соответствии с настоящим проектом



Примечания:
 1. В скобках следом за кадастровым номером или обозначением земельного участка (части) указан номер контура многоконтурного земельного участка (части)
 2. В нижней строке подписи кадастрового номера земельного участка в скобках указан кадастровый номер обособленного земельного участка, входящего в состав единого землепользования.

КТМ-01-2017-ПМТ-01

Проектная компания: УралДорогаСтрой

Изм.	Исполн.	Лист № док.	Подпись	Дата
Составил	Рисунки	02.18		
Проверил	Антоненко	02.18		

Чертеж нежевания территории

Масштаб 1:2000

Стадия	Лист	Листов
	2	2