



ПРАВИТЕЛЬСТВО СВЕРДЛОВСКОЙ ОБЛАСТИ
УПРАВЛЕНИЕ ГОСУДАРСТВЕННОЙ ОХРАНЫ ОБЪЕКТОВ КУЛЬТУРНОГО НАСЛЕДИЯ
СВЕРДЛОВСКОЙ ОБЛАСТИ

ПРИКАЗ

25.09.2020

№ 823

г. Екатеринбург

Об утверждении графического описания местоположения границ защитной зоны объекта культурного наследия регионального значения «Дворец культуры железнодорожников с северным блоком», расположенного по адресу: Свердловская область, г. Екатеринбург, ул. Челюскинцев, д. 102, с перечнем координат характерных точек этих границ в системе координат, установленной для ведения Единого государственного реестра недвижимости, и режима использования земель в границах данной защитной зоны

В соответствии с абзацем седьмым пункта 1 статьи 20.2 и статьей 34.1 Федерального закона от 25 июня 2002 года № 73-ФЗ «Об объектах культурного наследия (памятниках истории и культуры) народов Российской Федерации», Положением об Управлении государственной охраны объектов культурного наследия Свердловской области, утвержденным постановлением Правительства Свердловской области от 28.12.2015 № 1216-ПП «Об учреждении должностей государственной гражданской службы Свердловской области в Управлении государственной охраны объектов культурного наследия Свердловской области и утверждении Положения, предельного лимита штатной численности и фонда по должностным окладам в месяц Управления государственной охраны объектов культурного наследия Свердловской области», на основании приказов Управления государственной охраны объектов культурного наследия Свердловской области от 10.03.2020 № 148 «Об утверждении границ территории объекта культурного наследия регионального значения «Дворец культуры железнодорожников с северным блоком», расположенного по адресу: Свердловская область, г. Екатеринбург, ул. Челюскинцев, д. 102, и режима использования данной территории» и от 02.09.2020 № 773 «Об исполнении обязанностей Начальника Управления государственной охраны объектов культурного наследия Свердловской области», письма государственного бюджетного учреждения культуры Свердловской области «Научно-производственный центр по охране и использованию памятников истории и культуры Свердловской области» от 11.06.2020 № 614-13, в целях обеспечения сохранности объекта культурного наследия

ПРИКАЗЫВАЮ:

1. Утвердить графическое описание местоположения границ защитной зоны объекта культурного наследия регионального значения «Дворец культуры железнодорожников с северным блоком», расположенного по адресу: Свердловская область, г. Екатеринбург, ул. Челюскинцев, д. 102, с перечнем координат характерных точек этих границ в системе координат, установленной для ведения Единого государственного реестра недвижимости, и режим использования земель в границах данной защитной зоны (прилагаются).

2. Начальнику отдела государственной охраны объектов культурного наследия Управления государственной охраны объектов культурного наследия Свердловской области Н.Н. Кулевой обеспечить размещение информации о графическом описании местоположения границ защитной зоны объекта культурного наследия с перечнем координат характерных точек этих границ в системе координат, установленной для ведения Единого государственного реестра недвижимости, и режиме использования земель в границах данной защитной зоны, утвержденных пунктом 1 настоящего приказа, в едином государственном реестре объектов культурного наследия (памятников истории и культуры) народов Российской Федерации и федеральной государственной системе территориального планирования, направление указанной информации в Администрацию города Екатеринбурга для размещения в информационной системе обеспечения градостроительной деятельности, учета и отображения в документах территориального планирования, правилах землепользования и застройки, документации по планировке территории.

3. Признать утратившими силу:

1) подпункт 11 пункта 1 приказа Управления государственной охраны объектов культурного наследия Свердловской области от 23.05.2019 № 240 «Об утверждении графического описания местоположения границ защитных зон объектов культурного наследия регионального значения, расположенных в г. Екатеринбурге, с перечнем координат характерных точек этих границ в системе координат, установленной для ведения Единого государственного реестра недвижимости, и режимов использования земель в границах данных защитных зон» («Официальный интернет-портал правовой информации Свердловской области» (www.pravo.gov66.ru), 2019, 27 мая, № 21386) (далее – приказ Управления государственной охраны объектов культурного наследия Свердловской области от 23.05.2019 № 240);

2) графическое описание местоположения границ защитной зоны объекта культурного наследия регионального значения «Дворец культуры железнодорожников с северным блоком», расположенного по адресу: Свердловская область, г. Екатеринбург, ул. Челюскинцев, д. 102, с перечнем координат характерных точек этих границ в системе координат, установленной для ведения Единого государственного реестра недвижимости, и режим использования земель в границах данной защитной зоны, утвержденные приказом Управления государственной охраны объектов культурного наследия Свердловской области от 23.05.2019 № 240.

4. Контроль за исполнением настоящего приказа возложить на Заместителя начальника Управления государственной охраны объектов культурного наследия

Свердловской области А.А. Кульпину.

5. Настоящий приказ опубликовать на «Официальном интернет-портале правовой информации Свердловской области» (www.pravo.gov66.ru) и на официальном сайте Управления государственной охраны объектов культурного наследия Свердловской области в информационно-телекоммуникационной сети «Интернет» (www.okn.midural.ru).

И.о. Начальника Управления



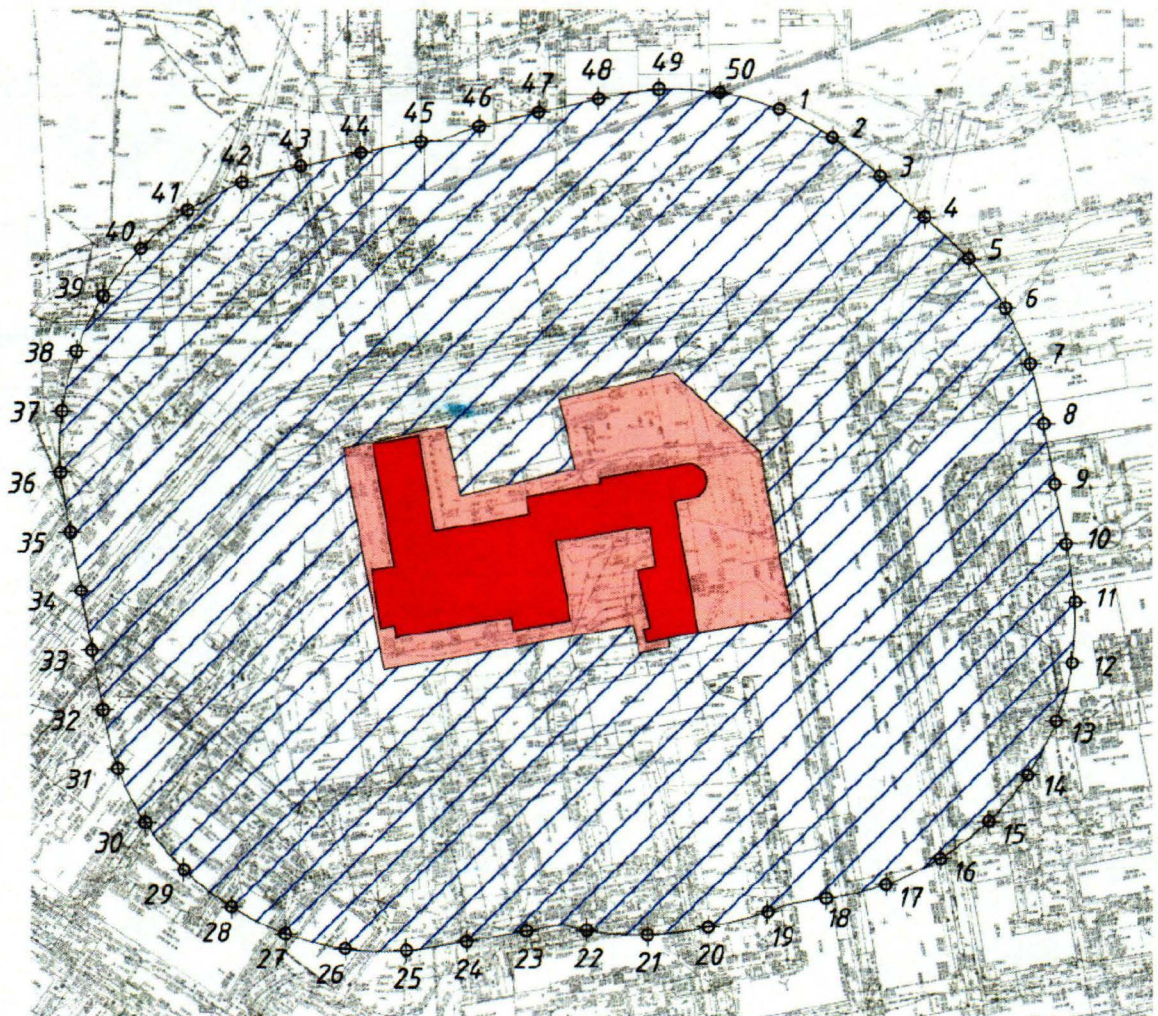
А.А. Кульпина

УТВЕРЖДЕНО





приказом Управления государственной
охраны объектов культурного наследия
Свердловской областиот 25.09.2020 № 823**ГРАФИЧЕСКОЕ ОПИСАНИЕ**

**местоположения границ защитной зоны объекта культурного наследия
регионального значения «Дворец культуры железнодорожников с северным
блоком», расположенного по адресу: Свердловская область, г. Екатеринбург,
ул. Челюскинцев, д. 102, с перечнем координат характерных точек этих
границ в системе координат, установленной для ведения Единого
государственного реестра недвижимости, и режим использования земель
в границах данной защитной зоны**

1. Карта (схема) границ защитной зоны объекта культурного наследия
регионального значения «Дворец культуры железнодорожников с северным
блоком», расположенного по адресу: Свердловская область, г. Екатеринбург,
ул. Челюскинцев, д. 102 (далее – Объект):



Условные обозначения к карте (схеме) границ защитной зоны Объекта

-  – Объект;
-  – границы территории Объекта;
-  – защитная зона Объекта;
- 15  – поворотные (характерные) точки границ защитной зоны Объекта.

2. Координаты поворотных точек в местной системе координат Свердловской области (далее – МСК-66) определены картографическим методом и приведены в таблице, погрешность определения координат составляет 0,25 метра.

Таблица

Номер поворотной точки	МСК-66	
	координата X	координата Y
1	2	3
1	393110,71	1533867,77
2	393100,69	1533886,74
3	393087,05	1533903,31
4	393072,62	1533919,24
5	393057,87	1533934,86
6	393040,58	1533947,55
7	393020,98	1533956,26
8	393000,03	1533961,00
9	392978,91	1533964,98
10	392957,79	1533968,96
11	392936,55	1533972,10
12	392915,13	1533971,00
13	392894,44	1533965,35
14	392875,42	1533955,42
15	392858,97	1533941,66
16	392845,82	1533924,71
17	392836,59	1533905,35
18	392831,63	1533884,48
19	392826,78	1533863,66
20	392821,41	1533842,87
21	392818,55	1533821,61
22	392820,23	1533800,22

1	2	3
23	392820,02	1533779,15
24	392816,34	1533757,97
25	392813,11	1533736,74
26	392813,76	1533715,30
27	392818,98	1533694,49
28	392828,51	1533675,27
29	392841,92	1533658,53
30	392858,59	1533645,04
31	392877,76	1533635,41
32	392898,53	1533630,03
33	392919,68	1533626,22
34	392940,83	1533622,42
35	392961,98	1533618,62
36	392983,20	1533615,27
37	393004,64	1533615,79
38	393025,48	1533620,87
39	393044,76	1533630,28
40	393061,58	1533643,59
41	393075,18	1533660,18
42	393084,93	1533679,28
43	393090,65	1533699,97
44	393095,40	1533720,93
45	393099,23	1533742,06
46	393104,66	1533762,61
47	393109,59	1533783,53
48	393114,35	1533804,49
49	393117,65	1533825,69
50	393116,45	1533847,10

3. В границах защитной зоны Объекта запрещаются строительство объектов капитального строительства и их реконструкция, связанная с изменением их параметров (высоты, количества этажей, площади), за исключением строительства и реконструкции линейных объектов.