



**МИНИСТЕРСТВО СТРОИТЕЛЬСТВА И РАЗВИТИЯ ИНФРАСТРУКТУРЫ  
СВЕРДЛОВСКОЙ ОБЛАСТИ**

**ПРИКАЗ**

26.12.2019г.

№ 918-П

г. Екатеринбург

**О внесении изменений в основную часть проекта планировки территории для размещения линейного объекта «Газопровод высокого давления г. Сухой Лог – г. Камышлов» (I этап строительства) и проект межевания территории для размещения линейного объекта «Газопровод высокого давления г. Сухой Лог – г. Камышлов» (I этап строительства)**

В соответствии с частями 3 и 21 статьи 45 Градостроительного кодекса Российской Федерации, статьями 8 и 10 Закона Свердловской области от 19 декабря 2016 года № 141-ОЗ «Об отдельных вопросах подготовки и утверждения документации по планировке территории, предусматривающей размещение объектов регионального значения и иных объектов капитального строительства, размещение которых планируется на территориях двух и более муниципальных образований, расположенных на территории Свердловской области», на основании приказа Акционерного общества «ГАЗЭКС» от 09.09.2019 № 286 «О принятии решения о подготовке внесения изменений в документацию по планировке территории для размещения линейного объекта «Газопровод высокого давления г. Сухой Лог – г. Камышлов (I этап строительства)»

**ПРИКАЗЫВАЮ:**

1. Внести изменения в основную часть проекта планировки территории для размещения линейного объекта «Газопровод высокого давления г. Сухой Лог – г. Камышлов» (I этап строительства) (далее – проект планировки) путем утверждения основной части проекта планировки в следующем составе:

положение о размещении линейного объекта (пояснительная записка), том 1, шифр – ППТ – ПЗ.01/06-19 (приложение № 1);

чертеж границ зон планируемого размещения линейного объекта, масштаб 1:2000, шифр – ППТ – ГЧ.01/06-19 (приложение № 2).

2. Внести изменения в проект межевания территории для размещения линейного объекта «Газопровод высокого давления г. Сухой Лог – г. Камышлов» (I этап строительства) (далее – проект межевания) путем утверждения основной части проекта межевания в следующем составе:

сведения об образуемых и изменяемых земельных участках и их частях (пояснительная записка), том 3, шифр – ПМТ – ПЗ.01/06-19 (приложение № 3);

чертеж межевания территории, масштаб 1:2000, шифр – ПМТ – ГЧ.01/06-19 (приложение № 4).

3. Заместителю Министра строительства и развития инфраструктуры Свердловской области В.Г. Вениаминову обеспечить:

1) разработку проекта постановления Правительства Свердловской области «О внесении изменений в постановление Правительства Свердловской области от 07.12.2017 № 916-ПП «Об утверждении основной части проекта планировки территории для размещения линейного объекта «Газопровод высокого давления г. Сухой Лог – г. Камышлов» (I, II, III этапы строительства) и проекта межевания территории для размещения линейного объекта «Газопровод высокого давления г. Сухой Лог – г. Камышлов» (I, II, III этапы строительства)»;

2) в течение пяти дней со дня вступления в силу настоящего приказа размещение проекта планировки и проекта межевания в государственной информационной системе обеспечения градостроительной деятельности Свердловской области;

3) в течение семи дней со дня вступления в силу настоящего приказа направление проекта планировки и проекта межевания главе городского округа Сухой Лог, главе городского округа Богданович, главе муниципального образования «Калиновское сельское поселение» для опубликования в порядке, установленном для официального опубликования муниципальных правовых актов, и размещения на официальном сайте муниципального образования в информационно-телекоммуникационной сети «Интернет».

4. Настоящий приказ вступает в силу со дня вступления в силу постановления Правительства Свердловской области «О внесении изменений в постановление Правительства Свердловской области от 07.12.2017 № 916-ПП «Об утверждении основной части проекта планировки территории для размещения линейного объекта «Газопровод высокого давления г. Сухой Лог – г. Камышлов» (I, II, III этапы строительства) и проекта межевания территории для размещения линейного объекта «Газопровод высокого давления г. Сухой Лог – г. Камышлов» (I, II, III этапы строительства)».

5. Контроль за исполнением настоящего приказа возложить на заместителя Министра строительства и развития инфраструктуры Свердловской области В.Г. Вениаминова.

6. Настоящий приказ опубликовать на «Официальном интернет-портале правовой информации Свердловской области» ([www.pravo.gov66.ru](http://www.pravo.gov66.ru)).

Министр строительства и развития  
инфраструктуры Свердловской области

М.М. Волков

Приложение № 1  
к приказу Министерства строительства  
и развития инфраструктуры  
Свердловской области  
от 26.12.2019 № 918-П

Положение о размещении линейного объекта (пояснительная записка),  
том 1, шифр – ППТ – ПЗ.01/06-19

## **ООО «ЛогиКа»**



**Внесение изменений в документацию по планировке территории для размещения линейного объекта «Газопровод высокого давления г. Сухой Лог – г. Камышлов» (I этап строительства)**

**Внесение изменений в проект планировки территории для размещения линейного объекта «Газопровод высокого давления г. Сухой Лог – г. Камышлов» (I этап строительства)**

**Основная часть.**

**Том 1. Положение о размещении линейного объекта  
Шифр – ППТ – ПЗ.01/06-19**

**Список разработчиков**

| <b>Должность</b>             | <b>Фамилия</b>   | <b>Подпись</b>  |
|------------------------------|------------------|---|
| Директор                     | Арзамасова А. П. |  |
| Главный руководитель проекта | Савина Е. В.     |  |

**Состав документации по внесению изменений в документацию по планировке территории для размещения линейного объекта «Газопровод высокого давления г. Сухой Лог – г. Камышлов» (I этап строительства)  
Шифр – ППиМТ-06-19**

| Номер тома  | Наименование  | Масштаб | Количество листов | Гриф секретности |
|---|---|---------|-------------------|------------------|
| 1   | 2   | 3       | 4                 | 5                |
| <b>Основная часть проекта планировки территории линейного объекта</b> |   |         |                   |                  |
| I   | Текстовая часть   |         |                   |                  |
| 1   | Внесение изменений в проект планировки территории для размещения линейного объекта «Газопровод высокого давления г. Сухой Лог – г. Камышлов» (I этап строительства) Основная часть. Том 1. Положение о размещении линейного объекта<br>Шифр – ППТ – ПЗ.01/06-19 | -       | 28                | н/с              |
| II  | Графическая часть   |         |                   |                  |
| 2   | Чертеж границ зон планируемого размещения линейного объекта<br>Шифр – ППТ – ГЧ.01/06-19   | 1:2000  | 13                | н/с              |
| <b>Материалы по обоснованию проекта планировки территории</b>         |   |         |                   |                  |
| I   | Текстовая часть   |         |                   |                  |
| 1   | Внесение изменений в проект планировки территории для размещения линейного объекта «Газопровод высокого давления г. Сухой Лог – г. Камышлов» (I этап строительства) Том 2. Материалы по обоснованию проекта планировки территории<br>Шифр – ППТ – ПЗ.02/06-19   | -       | 66                | н/с              |
| II  | Графическая часть   |         |                   |                  |
| 2   | Схема расположения элементов планировочной структуры<br>Шифр – ППТ – ГЧ.02-01/06-19   | 1:20000 | 1                 | н/с              |
| 3   | Схема использования территории в период подготовки проекта планировки территории<br>Шифр – ППТ – ГЧ. 02-02/06-19  | 1:2000  | 13                | н/с              |
| 4   | Схема организации улично-дорожной сети и движения транспорта, схема вертикальной планировки территории, инженерной подготовки и инженерной защиты территории, схема конструктивных и планировочных решений<br>Шифр – ППТ – ГЧ. 02-03/06-19                      | 1:2000  | 13                | н/с              |
| 5   | Схема границ зон с особыми условиями использования территории, границ территорий, подверженных риску возникновения чрезвычайных ситуаций природного и техногенного характера<br>Шифр – ППТ – ГЧ. 02-04/06-19  | 1:2000  | 13                | н/с              |

| Номер тома   | Наименование  | Масштаб | Количество листов | Гриф секретности |
|--|---|---------|-------------------|------------------|
| 1  | 2   | 3       | 4                 | 5                |
| <b>Основная часть проекта межевания территории</b>           |   |         |                   |                  |
| I  | Текстовая часть   |         |                   |                  |
| 1  | Внесение изменений в проект межевания территории для размещения линейного объекта «Газопровод высокого давления г. Сухой Лог – г. Камышлов» (I этап строительства)<br>Основная часть. Том 3. Сведения об образуемых и изменяемых земельных участках и их частях<br>Шифр – ПМТ – ПЗ.01/06-19 | -       | 63                | н/с              |
| II   | Графическая часть   |         |                   |                  |
| 2  | Чертеж межевания территории<br>Шифр – ПМТ – ГЧ.01/06-19   | 1:2000  | 13                | н/с              |
| <b>Материалы по обоснованию проекта межевания территории</b> |   |         |                   |                  |
| I  | Текстовая часть   |         |                   |                  |
| 1  | Внесение изменений в проект межевания территории для размещения линейного объекта «Газопровод высокого давления г. Сухой Лог – г. Камышлов» (I этап строительства)<br>Том 4. Материалы по обоснованию проекта межевания территории<br>Шифр – ПМТ – ПЗ.02/06-19                              | -       | 39                | н/с              |
| II   | Графическая часть   |         |                   |                  |
| 2  | Чертеж фактического использования территории<br>Шифр – ПМТ – ГЧ.02/06-19  | 1:5000  | 7                 | н/с              |

Чертеж границ зон планируемого размещения линейных объектов, подлежащих переносу (переустройству) из зон планируемого размещения линейных объектов, не предусмотрен в связи отсутствием линейных объектов, подлежащих переносу (переустройству) из зоны планируемого размещения линейного объекта.

Схема границ территорий объектов культурного наследия не предусмотрена в связи с отсутствием объектов культурного наследия в границах рассматриваемой территории.

Чертеж красных линий проектом не предусмотрен, так как установление границ территорий общего пользования в границах населенных пунктов не планируется, а также отсутствуют существующие (ранее установленные) красные линии на территории, в отношении которой осуществляется подготовка документации по планировке территории. Разработка проекта планировки территории осуществляется в части определения и установления границ зоны размещения линейного объекта.

Проектом предусмотрено совмещение графической части материалов по обоснованию проекта планировки территории.

## Содержание

|  |    |
|--|----|
| Введение.....  | 9  |
| 1. Местоположение линейного объекта.....   | 12 |
| 2. Наименование, основные характеристики и назначение планируемого для размещения линейного объекта.....   | 12 |
| 2.1. Сведения о параметрах линейного объекта.....  | 12 |
| 2.2. Сведения о зоне планируемого размещения линейного объекта.....  | 14 |
| 2.3. Сведения о красных линиях.....  | 23 |
| 3. Характеристика планируемого развития зоны размещения линейного объекта  | 24 |
| 3.1. Транспортная инфраструктура.....  | 24 |
| 3.2. Инженерная инфраструктура.....  | 24 |
| 3.3. Инженерная подготовка территории.....   | 25 |
| 4. Предельные параметры разрешенного строительства, реконструкции объектов капитального строительства, входящих в состав линейных объектов в границах зон их планируемого размещения.....                              | 25 |
| 6. Информация о необходимости осуществления мероприятий по сохранению объектов культурного наследия от возможного негативного воздействия в связи с размещением линейных объектов.....                                 | 26 |
| 7. Информация о необходимости осуществления мероприятий по охране окружающей среды.....  | 26 |
| 8. Информация о необходимости осуществления мероприятий по защите территории от чрезвычайных ситуаций природного и техногенного характера, в том числе по обеспечению пожарной безопасности и гражданской обороне..... | 27 |
| 9. Положение об очередности реализации проекта планировки территории.....  | 29 |
| 10. Техничко-экономические показатели проекта планировки территории.....   | 30 |
| Список используемых сокращений.....  | 31 |



## Введение

Документация по внесению изменений в проект планировки и проект межевания территории для размещения линейного объекта «Газопровод высокого давления г. Сухой Лог – г. Камышлов» (I этап строительства) (далее – документация по планировке территории) разработана с целью формирования земельного участка для размещения линейного объекта, оформления разрешения на строительство объекта и дальнейшего его ввода в эксплуатацию.

Проект планировки территории состоит из основной части, которая подлежит утверждению, и материалов по ее обоснованию, включающие в себя материалы в графической форме и пояснительную записку.

Подготовка проекта планировки территории осуществлена применительно территориям, расположенным в границах элементов планировочной структуры. Линейный объект, предусмотренный к размещению в рамках разработки проекта планировки территории – газопровод высокого давления на участке г. Сухой Лог – г. Камышлов (далее – линейный объект).

Основанием для подготовки документации по внесению изменений в проект планировки территории является приказ АО «ГАЗЭКС» от 09.09.2019 № 286 «О принятии решения о подготовке внесения изменений в документацию по планировке территории для размещения линейного объекта «Газопровод высокого давления г. Сухой Лог – г. Камышлов» (I этап строительства)».

Документация по внесению изменений в проект планировки территории и проект межевания выполнена в соответствии с требованиями действующего законодательства Российской Федерации. При разработке проекта планировки и проекта межевания территории учтены и использованы следующие нормативные правовые акты и документы:

- Земельный кодекс Российской Федерации;
- Градостроительный кодекс Российской Федерации;
- Лесной кодекс Российской Федерации;
- Федеральный закон от 13 июля 2015 года № 218-ФЗ «О государственной регистрации недвижимости»;
- Федеральный закон от 22 июля 2008 года № 123-ФЗ «Технический регламент о требованиях пожарной безопасности»;
- Федеральный закон от 10 января 2002 года № 7-ФЗ «Об охране окружающей среды»;
- постановление Правительства Российской Федерации от 12.05.2017 № 564 «Об утверждении Положения о составе и содержании проектов планировки территории, предусматривающих размещение одного или нескольких линейных объектов»;
- постановление Правительства Российской Федерации от 20.11.2000 № 878 «Об утверждении Правил охраны газораспределительных сетей»;
- постановление Правительства Свердловской области от 15.03.2010 № 380-ПП «Об утверждении нормативов градостроительного проектирования Свердловской области»;

- Строительные нормы и правила Российской Федерации СНиП 11-04-2003 «Инструкция о порядке разработки, согласования, экспертизе и утверждении градостроительной документации»;

- Свод правил СП 42.13330.2016 «Свод правил. Градостроительство. Планировка и застройка городских и сельских поселений. Актуализированная редакция СНиП 2.07.01-89\*»;

- Свод правил СП 62.13330.2011 «Газораспределительные системы. Актуализированная редакция СНиП 42-01-2002».

При разработке документации по планировке территории были учтены:

- Схема территориального планирования Свердловской области, утвержденная постановлением Правительства Свердловской области от 31.08.2009 № 1000-ПП «Об утверждении Схемы территориального планирования Свердловской области» (далее - Схема территориального планирования Свердловской области);

- Схема территориального планирования муниципального образования Камышловский муниципальный район, утвержденная решением Думы Муниципального образования Камышловский муниципальный район от 20.12.2012 № 194 (далее - Схема территориального планирования муниципального образования Камышловский муниципальный район);

- Генеральный план городского округа Сухой Лог, утвержденный решением Думы городского округа от 09.02.2012 № 438-РД (далее - Генеральный план городского округа Сухой Лог);

- Правила землепользования и застройки городского округа Сухой Лог, утвержденные решением Думы городского округа от 26.11.2009 №213-РД;

- Генеральный план городского округа Богданович, утвержденный решением Думы городского округа Богданович от 23.06.2016 № 50 (далее - Генеральный план городского округа Богданович);

- Правила землепользования и застройки городского округа Богданович, утвержденные решением Думы городского округа Богданович от 22.02.2017 № 15;

- Генеральный план муниципального образования «Калиновское сельское поселение» Камышловского муниципального района, утвержденный решением Думы муниципального образования «Калиновское сельское поселение» от 09.09.2010 № 63 (далее - Генеральный план муниципального образования «Калиновское сельское поселение» Камышловского муниципального района);

- Правила землепользования и застройки муниципального образования «Калиновское сельское поселение» Камышловского муниципального района, утвержденные решением Думы муниципального образования «Калиновское сельское поселение» от 28.12.2012 № 184.

Исходные данные, используемые при разработке проекта планировки и проекта межевания территории:

- постановление Правительства Свердловской области от 07.12.2017 № 916-ПП «Об утверждении основной части проекта планировки территории для размещения линейного объекта «Газопровод высокого давления г. Сухой Лог – г. Камышлов» (I, II, III этапы строительства) и проекта межевания территории

для размещения линейного объекта «Газопровод высокого давления г. Сухой Лог – г. Камышлов» (I, II, III этапы строительства);

- Документация по планировке территории для размещения линейного объекта «Газопровод высокого давления г. Сухой Лог – г. Камышлов», разработанная обществом с ограниченной ответственностью «Гестор» в 2017 году;

- Кадастровый план территории (66:63:0101054, 66:63:1602002, 66:07:0106001, 66:07:0103002, 66:07:0106004, 66:63:0301002, 66:63:2401002, 66:13:0103002);

- Материалы инженерных изысканий первой очереди строительства в следующем составе:

Технический отчет по результатам инженерно-геодезических изысканий, объект «Газопровод высокого давления город Сухой Лог – город Камышлов. I этап строительства. Межпоселковый газопровод высокого давления I категории (Р от 0,6 до 1,2 МПа) от ГРС городской округ Сухой Лог, до ПК 145 железнодорожной станции Пышминская, Камышловский муниципальный район. 1-я очередь», выполненный ООО «ГЕОПЛАТФОРМА» в 2016 году, шифр – ГП-ГМС 4/16-ИТ;

Технический отчет по результатам инженерно-геологических изысканий, объект «Газопровод высокого давления город Сухой Лог – город Камышлов. I этап строительства. Межпоселковый газопровод высокого давления I категории (Р от 0,6 до 1,2 МПа) от ГРС городской округ Сухой Лог, до ПК 145 железнодорожной станции Пышминская, Камышловский муниципальный район. 1-я очередь», выполненный ООО «ГЕОПЛАТФОРМА» в 2017 году, шифр – ГП-ГМС 4/16-ИГ;

Технический отчет по результатам инженерно-гидрометеорологических изысканий, объект «Газопровод высокого давления город Сухой Лог – город Камышлов», выполненный ООО «ГЕОПЛАТФОРМА» в 2016 году, шифр – ГП-ГМС 4/16;

Технический отчет по результатам инженерно-экологических изысканий, объект «Газопровод высокого давления город Сухой Лог – город Камышлов», выполненный ООО «ГЕОПЛАТФОРМА» в 2016 году, шифр – ГП-ГМС 4/16-ИЭ.

- Материалы инженерных изысканий второй очереди строительства в следующем составе:

Технический отчет по результатам инженерно-геодезических изысканий, объект «Газопровод высокого давления город Сухой Лог – город Камышлов (2 очередь)», выполненный ООО «ГЕОПЛАТФОРМА» в 2017 году, шифр – ГП-ГМС 6/17-ИТ;

Технический отчет по результатам инженерно-геологических изысканий, объект «Газопровод высокого давления город Сухой Лог – город Камышлов (2 очередь)», выполненный ООО «ГЕОПЛАТФОРМА» в 2017 году, шифр – ГП-ГМС 6/17-ИГ;

Технический отчет по результатам инженерно-гидрометеорологических изысканий, объект «Газопровод высокого давления город Сухой Лог –

город Камышлов (2 очередь)», выполненный ООО «ГЕОПЛАТФОРМА» в 2017 году, шифр – ГП-ГМС 6/17;

Технический отчет по результатам инженерно-экологических изысканий, объект «Газопровод высокого давления город Сухой Лог – город Камышлов (2 очередь)», выполненный ООО «ГЕОПЛАТФОРМА» в 2017 году, шифр – ГП-ГМС 4/16-ИЭ.

- Цифровой топографический план местности в масштабе 1:500.

Состав материалов и результатов инженерных изысканий, используемых при подготовке документации по планировке территории, соответствует требованиям нормативным правовым актам и документам, в том числе своду правил СП 47.13330.2012 «Инженерные изыскания для строительства. Основные положения. Актуализированная редакция СНиП 11-02-96».

По содержанию проект планировки и проект межевания отвечает требованиям статей 41-43 Градостроительного кодекса Российской Федерации.

Документация по планировке территории выполнена в местной системе координат Свердловской области (далее – МСК-66 1 зона).

### **1. Местоположение линейного объекта**

Территория проектирования линейного объекта расположена в границах территорий городского округа Сухой Лог, городского округа Богданович и муниципального образования «Калиновское сельское поселение», которое входит в состав Камышловского муниципального района Свердловской области.

Зона планируемого размещения линейного объекта проходит:

- в южной части городского округа Сухой Лог (в том числе в южной части города Сухой Лог, вне границ населенных пунктов и заходит на территорию населенного пункта - село Филатовское);

- в северной части городского округа Богданович (вне границ населенных пунктов и по северной части территории населенного пункта – деревни Прищаново);

- в западной части муниципального образования «Калиновское сельское поселение» Камышловского муниципального района.

Территория проектирования занимает площадь 385,78 га, расположена в восьми кадастровых кварталах: 66:63:0101054, 66:63:1602002, 66:07:0106001, 66:07:0103002, 66:07:0106004, 66:63:0301002, 66:63:2401002, 66:13:0103002.

## **2. Наименование, основные характеристики и назначение планируемого для размещения линейного объекта**

### **2.1. Сведения о параметрах линейного объекта**

Целью разработки проекта планировки территории является определение зоны планируемого размещения линейного объекта регионального значения и установление параметров его планируемого развития.

Планируемый к размещению газопровод высокого давления г. Сухой Лог – г. Камышлов является объектом регионального значения согласно статье 12 Закона Свердловской области от 4 июля 2016 года № 76-ОЗ «О видах объектов регионального значения и местного значения, подлежащих отображению на документах территориального планирования Свердловской области

и муниципальных образований, расположенных на территории Свердловской области».

Действующая документация на данный объект была разработана обществом с ограниченной ответственностью «Гестор» в 2017 году и утверждена постановлением Правительства Свердловской области от 07.12.2017 № 916-ПП «Об утверждении основной части проекта планировки территории для размещения линейного объекта «Газопровод высокого давления г. Сухой Лог – г. Камышлов» (I, II, III этапы строительства) и проекта межевания территории для размещения линейного объекта «Газопровод высокого давления г. Сухой Лог – г. Камышлов» (I, II, III этапы строительства).

Утверждённой документацией было предусмотрено три этапа строительства. Настоящим проектом планировки предусмотрено внесение изменений в ранее разработанную документацию в части первого этапа строительства газопровода высокого давления г. Сухой Лог – г. Камышлов.

Проектируемый газопровод высокого давления I категории предназначен для стабильной работы существующих газораспределительных сетей города Камышлова.

Начальной точкой трассы является существующая газораспределительная станция в городе Сухой Лог. Конечной точкой трассы является существующая сеть газоснабжения в районе железнодорожной станции Пышминская на территории Камышловского муниципального района.

Общая протяженность сети газоснабжения в рамках I этапа, составляет 33 425,6 метров. Для предотвращения образования коррозии подземного трубопровода газоснабжения предусмотрена электрохимическая защита (далее – ЭХЗ), входящая в инфраструктуру линейного объекта и обеспечивающая функционирование линейного объекта, общая протяженность которой составляет 1 858,8 метра.

I этап планируемого газопровода состоит из двух очередей строительства.

*Первая очередь строительства:*

Началом трассы первой очереди строительства является существующая газораспределительная станция (далее – ГРС), расположенная на территории города Сухой Лог. Конечная точка первой очереди строительства расположена в районе границы городского округа Сухой Лог и городского округа Богданович.

Протяженность сети газопровода первой очереди строительства составляет 12 886,1 метров, площадь зоны планируемого размещения объекта капитального строительства – 192 163 кв. м, площадь охранной зоны газопровода – 51 621 кв. м.

Протяженность сети электрохимической защиты первой очереди строительства составляет 1089,1 метра, площадь охранной зоны электрохимической защиты – 2172 кв. м.

*Вторая очередь строительства:*

Началом трассы второй очереди строительства служит граница городского округа Сухой Лог и городского округа Богданович. Конечная точка второй очереди строительства расположена в районе железнодорожной ветки Екатеринбург – Тюмень в районе станции Пышминская на территории Камышловского муниципального района.

Протяженность сети газопровода второй очереди строительства составляет 20 539,5 метров, площадь зоны планируемого размещения объекта капитального строительства – 305 977 кв. м, площадь охранной зоны газопровода – 90 002 кв. м.

Протяженность сети электрохимической защиты второй очереди строительства составляет 769,7 метра, площадь охранной зоны электрохимической защиты – 1540 кв. м.

Конечная точка I этапа строительства планируемого газопровода – отключающее устройство (ПК321+3.0), расположенное в районе станции Пышминская железнодорожной ветки Екатеринбург – Тюмень на территории Камышловского муниципального района. Утвержденным проектом конечной точкой I этапа строительства был ПК 145, что соответствует принятому в проекте ПК321+3.0. Проектом внесения изменения для линейного объекта установлен пикетаж трассы согласно рабочей и проектной документации на объект.

В графической части проекта указаны точки начала и окончания 1 и 2 очереди строительства линейного объекта.

*Сведения о линейном объекте:*

- общая протяженность проектируемой сети газоснабжения I этапа составит 33 425,6 м, из которых:

- 12 886,1 м - первая очередь строительства,

- 20 539,5 м - вторая очередь строительства;

- давление высокое I категории (1,2МПа);

- способ прокладки трубопровода – подземный;

- материал – сталь, полиэтилен;

- газопровод стальной с диаметром 400 мм, с врезками в существующие газопроводы диаметром 89, 219, 57, 76, 11, 273 и 325 мм.

## **2.2. Сведения о зоне планируемого размещения линейного объекта**

Планируемая территория в настоящее время имеет ограничения, характеризующиеся:

- сложившейся застройкой;

- сложившимся кадастровым делением;

- существующими территориальными условиями;

- существующими инженерными коммуникациями.

В Схеме территориального планирования Свердловской области на территориях муниципальных образований: городской округ Сухой Лог, городской округ Богданович, Калиновское сельское поселение Камышловского муниципального района учтено размещение газопровода высокого давления. Трассировка газопровода уточнена в рамках настоящего проекта.

В границах проектируемой территории настоящим проектом предусмотрена зона планируемого размещения линейного объекта, обозначающая границы территории, предназначенные для строительства линейного объекта.

Границы зон планируемого размещения объекта капитального строительства в границах планировки территории определены с учётом современного состояния территории, действующих норм и правил. Размещение иных новых объектов капитального строительства в границах проектируемой территории не планируется.

Размер зоны планируемого размещения линейного объекта - газопровода высокого давления, составляет 498 140 кв. м.

Ширина зоны планируемого размещения линейного объекта принята исходя из расчета размеров земельных участков, необходимых для размещения линейного объекта с учетом ширины траншеи под укладку трубопровода, ширины полосы движения строительной техники, ширины зоны отвала грунта. В настоящем проекте ширина зоны планируемого размещения линейного объекта составляет:

- по землям населенных пунктов, землям сельскохозяйственного назначения и землям промышленности, энергетики, транспорта, связи, радиовещания, телевидения, информатики, земли для обеспечения космической деятельности, земли обороны, безопасности и земли иного специального назначения - 15, 10 и 6 метров с учетом сложившегося кадастрового деления территории, планируемого размещения электрохимической защиты, пересечения водных объектов и объектов транспортной инфраструктуры;

- по землям лесного фонда - 10 метров.

ЭХЗ входит в инфраструктуру планируемого линейного объекта. Ширина зоны планируемого размещения линейного объекта на участках размещения ЭХЗ составляет 10 - 15 метров. Данная ширина зоны принята в соответствии с нормативными требованиями СП 36.13330.2012 «Магистральные трубопроводы. Актуализированная редакция СНиП 2.05.06-85\* (с Изменениями N 1, 2)» и ГОСТ Р 50571.5.52-2011/МЭК 60364-5-52:2009 «Электроустановки низковольтные. Часть 5-52. Выбор и монтаж электрооборудования», а также с учетом ширины траншеи, необходимой для укладки линейного объекта, ширины полосы движения строительной техники и зоны отвала грунта.

В таблице 1 представлена ведомость координат характерных точек границы зоны планируемого размещения линейного объекта.

Таблица 1

Ведомость координат характерных точек границы зоны планируемого размещения линейного объекта

Система координат МСК-66 1 зона

| Номер | X         | Y          | Номер | X         | Y          |
|-------|-----------|------------|-------|-----------|------------|
| 1     | 398100.31 | 1620933.49 | 236   | 391916.89 | 1639872.11 |
| 2     | 398094.56 | 1620946.79 | 237   | 391778.73 | 1640292.38 |
| 3     | 398077.36 | 1620941.73 | 238   | 391776.96 | 1640290.72 |
| 4     | 398044.59 | 1620921.54 | 239   | 391271.60 | 1641832.14 |
| 5     | 397767.70 | 1620894.01 | 240   | 391274.08 | 1641831.55 |
| 6     | 397710.63 | 1620888.33 | 241   | 391262.41 | 1641867.04 |
| 7     | 397692.96 | 1620886.38 | 242   | 391205.35 | 1642040.35 |
| 8     | 397630.75 | 1620880.39 | 243   | 391167.03 | 1642156.71 |
| 9     | 397620.54 | 1620879.37 | 244   | 391165.09 | 1642156.22 |
| 10    | 397590.88 | 1620865.74 | 245   | 391106.59 | 1642333.72 |
| 11    | 397549.26 | 1620885.36 | 246   | 391107.06 | 1642338.67 |
| 12    | 397560.95 | 1620895.45 | 247   | 390957.72 | 1642792.73 |
| 13    | 397550.80 | 1620907.83 | 248   | 390920.46 | 1642906.37 |

|    |           |            |     |           |            |
|----|-----------|------------|-----|-----------|------------|
| 14 | 397500.14 | 1620867.54 | 249 | 390846.22 | 1643132.77 |
| 15 | 397504.75 | 1620862.26 | 250 | 390828.00 | 1643188.36 |
| 16 | 397496.75 | 1620855.58 | 251 | 390711.11 | 1643545.12 |
| 17 | 397492.00 | 1620861.07 | 252 | 390324.83 | 1643676.14 |
| 18 | 397486.72 | 1620856.87 | 253 | 390320.01 | 1643661.93 |
| 19 | 397439.53 | 1620858.87 | 254 | 390699.19 | 1643533.32 |
| 20 | 397424.73 | 1620857.72 | 255 | 390813.65 | 1643183.97 |
| 21 | 397250.53 | 1620843.91 | 256 | 390832.24 | 1643127.25 |
| 22 | 397177.83 | 1620864.71 | 257 | 390868.72 | 1643016.01 |
| 23 | 397270.40 | 1621503.42 | 258 | 390925.50 | 1642842.84 |
| 24 | 397367.39 | 1621511.81 | 259 | 390978.20 | 1642682.59 |
| 25 | 397374.95 | 1621512.62 | 260 | 390982.02 | 1642678.52 |
| 26 | 397383.68 | 1621513.33 | 261 | 390979.91 | 1642677.38 |
| 27 | 397394.51 | 1621514.22 | 262 | 391103.55 | 1642301.43 |
| 28 | 397395.01 | 1621564.27 | 263 | 391104.25 | 1642308.88 |
| 29 | 397395.01 | 1621568.32 | 264 | 391155.36 | 1642153.79 |
| 30 | 397426.96 | 1621563.81 | 265 | 391152.44 | 1642153.06 |
| 31 | 397427.21 | 1621571.49 | 266 | 391189.03 | 1642041.97 |
| 32 | 397426.41 | 1621573.49 | 267 | 391245.86 | 1641869.35 |
| 33 | 397422.04 | 1621576.13 | 268 | 391256.95 | 1641835.63 |
| 34 | 397400.51 | 1621576.01 | 269 | 391260.38 | 1641834.81 |
| 35 | 397384.02 | 1621577.80 | 270 | 391769.08 | 1640283.35 |
| 36 | 397384.04 | 1621569.87 | 271 | 391766.66 | 1640281.08 |
| 37 | 397384.10 | 1621565.81 | 272 | 391804.40 | 1640166.32 |
| 38 | 397384.36 | 1621552.64 | 273 | 391641.65 | 1640064.89 |
| 39 | 397384.21 | 1621535.86 | 274 | 391631.25 | 1640099.06 |
| 40 | 397384.19 | 1621533.50 | 275 | 391621.68 | 1640096.14 |
| 41 | 397375.10 | 1621532.93 | 276 | 391645.67 | 1640017.53 |
| 42 | 397367.02 | 1621532.42 | 277 | 391655.43 | 1640019.82 |
| 43 | 397273.75 | 1621526.55 | 278 | 391646.20 | 1640049.99 |
| 44 | 397288.61 | 1621629.10 | 279 | 391809.24 | 1640151.61 |
| 45 | 397197.30 | 1621647.20 | 280 | 391890.32 | 1639905.01 |
| 46 | 397148.52 | 1621652.77 | 281 | 391950.95 | 1639720.15 |
| 47 | 395341.50 | 1621859.37 | 282 | 392091.65 | 1639290.91 |
| 48 | 395089.18 | 1621904.74 | 283 | 392216.28 | 1638910.72 |
| 49 | 395027.92 | 1621916.51 | 284 | 392294.08 | 1638672.91 |
| 50 | 394695.33 | 1621978.78 | 285 | 392367.08 | 1638450.71 |
| 51 | 394436.45 | 1621959.02 | 286 | 392437.32 | 1638236.43 |
| 52 | 393040.55 | 1622116.77 | 287 | 392743.96 | 1637300.98 |
| 53 | 393044.86 | 1622149.73 | 288 | 392826.14 | 1637056.26 |
| 54 | 393040.39 | 1622150.27 | 289 | 392850.38 | 1636976.30 |
| 55 | 393045.93 | 1622192.60 | 290 | 392853.94 | 1636965.75 |
| 56 | 393052.88 | 1622191.76 | 291 | 392868.96 | 1636921.25 |
| 57 | 393062.84 | 1622267.87 | 292 | 392966.23 | 1636622.82 |
| 58 | 393055.88 | 1622268.58 | 293 | 392980.19 | 1636580.24 |
| 59 | 393066.20 | 1622347.48 | 294 | 393279.20 | 1635667.98 |
| 60 | 393071.00 | 1622388.00 | 295 | 393361.44 | 1635417.11 |



|     |           |            |     |           |            |
|-----|-----------|------------|-----|-----------|------------|
| 61  | 393076.00 | 1622388.00 | 296 | 393171.12 | 1635318.56 |
| 62  | 393092.00 | 1622515.00 | 297 | 393156.87 | 1635375.44 |
| 63  | 393077.00 | 1622518.00 | 298 | 393147.29 | 1635372.49 |
| 64  | 393065.00 | 1622422.00 | 299 | 393161.77 | 1635314.72 |
| 65  | 392942.41 | 1622632.42 | 300 | 393109.12 | 1635300.62 |
| 66  | 392921.02 | 1622671.50 | 301 | 393111.71 | 1635290.96 |
| 67  | 392771.52 | 1622742.72 | 302 | 393169.41 | 1635306.42 |
| 68  | 392694.29 | 1622808.68 | 303 | 393364.59 | 1635407.48 |
| 69  | 392669.11 | 1622831.21 | 304 | 393398.17 | 1635305.07 |
| 70  | 392638.50 | 1622924.22 | 305 | 393464.43 | 1635102.92 |
| 71  | 392638.23 | 1623222.84 | 306 | 393509.08 | 1634969.08 |
| 72  | 392631.16 | 1623222.64 | 307 | 393545.21 | 1634856.52 |
| 73  | 392631.16 | 1623245.87 | 308 | 393555.91 | 1634823.85 |
| 74  | 392638.21 | 1623246.11 | 309 | 393775.96 | 1634152.58 |
| 75  | 392638.16 | 1623297.41 | 310 | 393783.83 | 1634128.56 |
| 76  | 392673.69 | 1623290.15 | 311 | 393933.85 | 1633670.94 |
| 77  | 392673.84 | 1623213.60 | 312 | 393947.13 | 1633627.67 |
| 78  | 392783.70 | 1623096.20 | 313 | 393732.02 | 1633602.74 |
| 79  | 392783.70 | 1623014.82 | 314 | 393694.05 | 1633596.08 |
| 80  | 392796.68 | 1623014.84 | 315 | 393599.96 | 1633587.44 |
| 81  | 392796.68 | 1623096.96 | 316 | 393544.76 | 1633580.17 |
| 82  | 392683.84 | 1623217.56 | 317 | 393002.00 | 1633522.00 |
| 83  | 392683.68 | 1623298.32 | 318 | 392767.00 | 1633492.00 |
| 84  | 392560.11 | 1623323.58 | 319 | 392270.00 | 1633437.00 |
| 85  | 392560.11 | 1623448.33 | 320 | 391926.00 | 1633395.00 |
| 86  | 392481.47 | 1623448.50 | 321 | 391743.00 | 1633377.00 |
| 87  | 392481.46 | 1623433.86 | 322 | 391710.96 | 1633372.69 |
| 88  | 392550.11 | 1623433.86 | 323 | 391706.00 | 1633372.01 |
| 89  | 392550.06 | 1623314.09 | 324 | 391711.53 | 1633323.37 |
| 90  | 392579.48 | 1623307.65 | 325 | 391732.35 | 1633319.31 |
| 91  | 392579.18 | 1623298.81 | 326 | 391343.72 | 1631321.25 |
| 92  | 392028.58 | 1623273.45 | 327 | 391435.86 | 1631081.31 |
| 93  | 391753.88 | 1623399.74 | 328 | 391440.08 | 1630865.56 |
| 94  | 391603.58 | 1623537.84 | 329 | 391407.27 | 1630692.44 |
| 95  | 391595.51 | 1623768.61 | 330 | 391235.51 | 1630294.26 |
| 96  | 391610.67 | 1624021.73 | 331 | 391444.00 | 1628981.04 |
| 97  | 391654.99 | 1624009.09 | 332 | 391448.12 | 1628955.14 |
| 98  | 391655.91 | 1624024.43 | 333 | 391470.04 | 1628880.21 |
| 99  | 391573.32 | 1624047.93 | 334 | 391433.77 | 1628752.15 |
| 100 | 391572.04 | 1624043.66 | 335 | 391422.73 | 1628737.42 |
| 101 | 391541.78 | 1624052.29 | 336 | 391421.13 | 1628733.57 |
| 102 | 391543.31 | 1624056.47 | 337 | 391327.73 | 1628711.97 |
| 103 | 391512.79 | 1624065.15 | 338 | 391262.66 | 1628419.41 |
| 104 | 391503.31 | 1624065.83 | 339 | 391252.82 | 1628346.78 |
| 105 | 391481.99 | 1624067.00 | 340 | 391245.41 | 1628280.81 |
| 106 | 391381.99 | 1624099.00 | 341 | 391242.20 | 1628248.34 |
| 107 | 391348.99 | 1624085.00 | 342 | 391221.76 | 1628110.28 |

|     |           |            |     |           |            |
|-----|-----------|------------|-----|-----------|------------|
| 108 | 391250.99 | 1624105.00 | 343 | 391067.71 | 1627518.54 |
| 109 | 391172.91 | 1624159.06 | 344 | 391056.83 | 1627478.84 |
| 110 | 391171.72 | 1624157.84 | 345 | 391165.11 | 1627283.31 |
| 111 | 391166.43 | 1624161.45 | 346 | 391166.14 | 1627270.92 |
| 112 | 391177.60 | 1624443.30 | 347 | 391166.78 | 1627263.26 |
| 113 | 391182.43 | 1624565.16 | 348 | 391177.11 | 1627139.68 |
| 114 | 391182.52 | 1624567.10 | 349 | 391192.23 | 1626958.99 |
| 115 | 391199.84 | 1624573.14 | 350 | 391193.07 | 1626943.51 |
| 116 | 391211.86 | 1624577.36 | 351 | 391195.13 | 1626906.20 |
| 117 | 391219.98 | 1624924.53 | 352 | 391197.34 | 1626906.09 |
| 118 | 391217.59 | 1624924.51 | 353 | 391209.06 | 1626707.38 |
| 119 | 391226.04 | 1625109.12 | 354 | 391217.34 | 1626559.40 |
| 120 | 391227.44 | 1625139.79 | 355 | 391214.12 | 1626561.54 |
| 121 | 391228.29 | 1625158.29 | 356 | 391225.17 | 1626360.92 |
| 122 | 391236.29 | 1625333.24 | 357 | 391262.18 | 1626342.42 |
| 123 | 391240.99 | 1625447.00 | 358 | 391270.63 | 1626215.99 |
| 124 | 391243.00 | 1625763.74 | 359 | 391234.49 | 1626184.95 |
| 125 | 391244.34 | 1626046.42 | 360 | 391233.42 | 1626052.08 |
| 126 | 391246.79 | 1626045.15 | 361 | 391238.36 | 1626049.52 |
| 127 | 391246.96 | 1626175.89 | 362 | 391237.00 | 1625763.03 |
| 128 | 391286.09 | 1626209.50 | 363 | 391233.00 | 1625762.56 |
| 129 | 391276.57 | 1626351.99 | 364 | 391230.99 | 1625447.00 |
| 130 | 391239.72 | 1626370.42 | 365 | 391228.16 | 1625387.59 |
| 131 | 391228.94 | 1626551.73 | 366 | 391231.69 | 1625363.99 |
| 132 | 391223.55 | 1626555.30 | 367 | 391222.25 | 1625157.62 |
| 133 | 391215.18 | 1626705.55 | 368 | 391219.99 | 1625108.26 |
| 134 | 391203.37 | 1626905.80 | 369 | 391211.59 | 1624924.47 |
| 135 | 391207.91 | 1626905.58 | 370 | 391204.81 | 1624924.42 |
| 136 | 391205.71 | 1626942.50 | 371 | 391198.58 | 1624604.44 |
| 137 | 391204.68 | 1626959.98 | 372 | 391197.89 | 1624588.37 |
| 138 | 391190.73 | 1627144.10 | 373 | 391167.93 | 1624577.90 |
| 139 | 391183.96 | 1627233.38 | 374 | 391167.77 | 1624573.80 |
| 140 | 391181.72 | 1627262.87 | 375 | 391162.60 | 1624442.76 |
| 141 | 391181.20 | 1627269.71 | 376 | 391151.32 | 1624159.65 |
| 142 | 391179.84 | 1627287.67 | 377 | 391164.63 | 1624150.56 |
| 143 | 391073.22 | 1627480.19 | 378 | 391164.44 | 1624150.37 |
| 144 | 391236.35 | 1628106.76 | 379 | 391163.99 | 1624150.00 |
| 145 | 391257.15 | 1628246.96 | 380 | 391184.43 | 1624136.19 |
| 146 | 391266.89 | 1628338.93 | 381 | 391201.54 | 1624125.34 |
| 147 | 391277.41 | 1628416.68 | 382 | 391211.44 | 1624121.00 |
| 148 | 391341.50 | 1628705.80 | 383 | 391248.99 | 1624095.00 |
| 149 | 391442.71 | 1628727.80 | 384 | 391328.06 | 1624078.99 |
| 150 | 391459.49 | 1628788.90 | 385 | 391349.99 | 1624074.00 |
| 151 | 391485.45 | 1628880.23 | 386 | 391381.99 | 1624089.00 |
| 152 | 391463.93 | 1628954.38 | 387 | 391481.99 | 1624057.00 |
| 153 | 391720.54 | 1628775.29 | 388 | 391485.99 | 1624057.00 |
| 154 | 391716.94 | 1628729.60 | 389 | 391513.94 | 1624049.31 |

|     |           |            |     |           |            |
|-----|-----------|------------|-----|-----------|------------|
| 155 | 391726.91 | 1628728.82 | 390 | 391538.18 | 1624042.40 |
| 156 | 391734.57 | 1628826.15 | 391 | 391539.72 | 1624046.64 |
| 157 | 391724.60 | 1628826.93 | 392 | 391570.31 | 1624037.92 |
| 158 | 391721.45 | 1628786.85 | 393 | 391569.01 | 1624033.61 |
| 159 | 391461.19 | 1628968.48 | 394 | 391595.89 | 1624025.94 |
| 160 | 391460.19 | 1628974.77 | 395 | 391580.52 | 1623768.77 |
| 161 | 391251.04 | 1630292.35 | 396 | 391588.80 | 1623531.04 |
| 162 | 391421.74 | 1630688.09 | 397 | 391745.46 | 1623387.09 |
| 163 | 391455.07 | 1630864.26 | 398 | 392025.63 | 1623258.29 |
| 164 | 391450.76 | 1631084.17 | 399 | 392623.16 | 1623285.82 |
| 165 | 391359.25 | 1631322.41 | 400 | 392623.20 | 1623245.61 |
| 166 | 391668.45 | 1632912.29 | 401 | 392625.16 | 1623245.67 |
| 167 | 391748.31 | 1633322.67 | 402 | 392625.16 | 1623222.47 |
| 168 | 391745.00 | 1633327.11 | 403 | 392623.22 | 1623222.41 |
| 169 | 391720.63 | 1633331.78 | 404 | 392623.50 | 1622921.81 |
| 170 | 391717.02 | 1633363.68 | 405 | 392656.16 | 1622822.57 |
| 171 | 391717.63 | 1633363.75 | 406 | 392763.56 | 1622729.93 |
| 172 | 391744.12 | 1633367.06 | 407 | 392917.44 | 1622657.76 |
| 173 | 391927.21 | 1633385.07 | 408 | 392928.41 | 1622637.11 |
| 174 | 392271.16 | 1633427.07 | 409 | 393063.00 | 1622406.00 |
| 175 | 392768.27 | 1633482.08 | 410 | 393061.00 | 1622389.00 |
| 176 | 393003.17 | 1633512.07 | 411 | 393061.36 | 1622383.85 |
| 177 | 393544.07 | 1633570.06 | 412 | 393057.25 | 1622348.44 |
| 178 | 393558.08 | 1633572.04 | 413 | 393060.23 | 1622348.12 |
| 179 | 393564.35 | 1633568.21 | 414 | 393049.87 | 1622268.93 |
| 180 | 393601.00 | 1633572.46 | 415 | 393047.88 | 1622269.14 |
| 181 | 393694.40 | 1633581.02 | 416 | 393037.99 | 1622193.57 |
| 182 | 393733.05 | 1633587.77 | 417 | 393039.98 | 1622193.33 |
| 183 | 393952.06 | 1633613.14 | 418 | 393034.44 | 1622150.98 |
| 184 | 393967.94 | 1633615.16 | 419 | 393029.97 | 1622151.51 |
| 185 | 393786.13 | 1634169.69 | 420 | 393020.46 | 1622078.86 |
| 186 | 393776.35 | 1634195.81 | 421 | 393035.26 | 1622077.01 |
| 187 | 393771.42 | 1634214.59 | 422 | 393038.60 | 1622101.89 |
| 188 | 393545.83 | 1634899.82 | 423 | 394436.11 | 1621944.02 |
| 189 | 393538.77 | 1634921.02 | 424 | 394694.58 | 1621963.48 |
| 190 | 393534.52 | 1634937.28 | 425 | 395339.04 | 1621844.57 |
| 191 | 393515.34 | 1634995.80 | 426 | 397161.51 | 1621636.21 |
| 192 | 393410.49 | 1635315.62 | 427 | 397195.03 | 1621632.38 |
| 193 | 393194.52 | 1635974.46 | 428 | 397271.72 | 1621617.16 |
| 194 | 393233.68 | 1635992.09 | 429 | 397256.52 | 1621512.26 |
| 195 | 393248.19 | 1636003.13 | 430 | 397224.51 | 1621509.48 |
| 196 | 393264.89 | 1636004.99 | 431 | 397175.52 | 1621501.11 |
| 197 | 393270.83 | 1636005.19 | 432 | 397090.66 | 1621487.38 |
| 198 | 393350.56 | 1636028.19 | 433 | 397031.73 | 1621477.85 |
| 199 | 393711.24 | 1636230.81 | 434 | 397030.71 | 1621423.43 |
| 200 | 393692.01 | 1636857.04 | 435 | 396972.48 | 1621423.43 |
| 201 | 393709.08 | 1636859.52 | 436 | 396972.48 | 1621413.42 |

|     |           |            |     |           |            |
|-----|-----------|------------|-----|-----------|------------|
| 202 | 393753.92 | 1636866.02 | 437 | 397029.57 | 1621413.42 |
| 203 | 393764.21 | 1636867.69 | 438 | 397029.57 | 1621385.18 |
| 204 | 393774.07 | 1636869.31 | 439 | 397040.10 | 1621385.18 |
| 205 | 393771.61 | 1636887.36 | 440 | 397041.57 | 1621469.30 |
| 206 | 393786.49 | 1636895.27 | 441 | 397085.44 | 1621476.40 |
| 207 | 393779.42 | 1636912.90 | 442 | 397178.09 | 1621491.40 |
| 208 | 393756.21 | 1636900.23 | 443 | 397225.79 | 1621499.57 |
| 209 | 393753.76 | 1636892.36 | 444 | 397255.05 | 1621502.10 |
| 210 | 393751.53 | 1636885.88 | 445 | 397161.11 | 1620853.89 |
| 211 | 393700.59 | 1636878.49 | 446 | 397224.86 | 1620835.61 |
| 212 | 393671.41 | 1636874.21 | 447 | 397249.00 | 1620828.73 |
| 213 | 393691.09 | 1636242.44 | 448 | 397439.77 | 1620843.89 |
| 214 | 393345.87 | 1636048.42 | 449 | 397491.67 | 1620841.64 |
| 215 | 393342.89 | 1636046.74 | 450 | 397502.14 | 1620849.97 |
| 216 | 393244.37 | 1636018.14 | 451 | 397500.86 | 1620851.30 |
| 217 | 393188.27 | 1635993.55 | 452 | 397508.84 | 1620857.85 |
| 218 | 393182.33 | 1636011.66 | 453 | 397510.22 | 1620856.39 |
| 219 | 392996.54 | 1636578.52 | 454 | 397534.60 | 1620875.78 |
| 220 | 392981.79 | 1636623.53 | 455 | 397589.66 | 1620849.67 |
| 221 | 392882.70 | 1636925.84 | 456 | 397617.45 | 1620862.80 |
| 222 | 392869.36 | 1636966.54 | 457 | 397623.51 | 1620864.67 |
| 223 | 392848.31 | 1637030.78 | 458 | 397797.31 | 1620881.92 |
| 224 | 392843.71 | 1637047.65 | 459 | 398049.51 | 1620906.96 |
| 225 | 392835.05 | 1637077.24 | 460 | 398081.16 | 1620926.45 |
| 226 | 392752.24 | 1637323.87 | 461 | 391647.32 | 1640012.13 |
| 227 | 392737.00 | 1637370.32 | 462 | 391656.88 | 1640015.06 |
| 228 | 392541.42 | 1637966.31 | 463 | 393431.41 | 1635203.67 |
| 229 | 392456.27 | 1638225.80 | 464 | 393428.25 | 1635213.30 |
| 230 | 392386.36 | 1638440.04 | 465 | 393176.79 | 1635980.42 |
| 231 | 392320.59 | 1638640.67 | 466 | 393167.90 | 1635975.45 |
| 232 | 392106.60 | 1639293.47 | 467 | 393164.75 | 1635985.04 |
| 233 | 392015.33 | 1639571.90 | 468 | 393173.76 | 1635989.66 |
| 234 | 391949.69 | 1639772.15 | 469 | 391632.73 | 1640094.04 |
| 235 | 391933.30 | 1639822.06 | 470 | 391623.17 | 1640091.12 |

В соответствии с постановлением Правительства Российской Федерации от 20.11.2000 № 878 «Об утверждении Правил охраны газораспределительных сетей» проектом предусмотрено установление охранной зоны проектируемого газопровода, общая площадь которой составляет 141 623 кв. м.

Ширина охранной зоны планируемого линейного объекта принята в размере:

- 4 метров (для трасс подземных стальных газопроводов на расстоянии от оси проектного газопровода по 2 метров) при прохождении газопровода в границах населенных пунктов, земель сельскохозяйственного назначения, земель промышленности и иного специального назначения;

- 6 метров (по 3 метра с каждой стороны газопровода) на территории земель лесного фонда.

Настоящим проектом предусмотрено размещение линейного объекта на категории земель:

- земли населенных пунктов;
- земли лесного фонда;
- земли сельскохозяйственного назначения;
- земли промышленности, энергетики, транспорта, связи, радиовещания, телевидения, информатики, земли для обеспечения космической деятельности, земли обороны, безопасности и земли иного специального назначения.

В рамках проекта планировки территории для размещения линейного объекта, развитие жилой застройки и объектов социального и культурно-бытового обслуживания не предполагается, в связи с чем расчет на указанные объекты не выполнен. На графических материалах функциональные зоны нанесены в соответствии с Генеральными планами городских округов и муниципальных образований.

В соответствии с Генеральным планом городского округа Сухой Лог, размещение линейного объекта предусмотрено на землях населенных пунктов, землях лесного фонда, землях сельскохозяйственного назначения и землях промышленности, энергетики, транспорта, связи, радиовещания, телевидения, информатики, земли для обеспечения космической деятельности, земли обороны, безопасности и земли иного специального назначения и в функциональной зоне - озеленение санитарно-защитное.

На территории города Сухой Лог зона размещения линейного объекта расположена в границах функциональных зон:

- зона коммунально-складских предприятий;
- зона городских лесов;
- зона улично-дорожной сети (территория общего пользования).

В населенном пункте с. Филатовское зона размещения линейного объекта расположена в функциональных зонах:

- зона коммунально-складских предприятий;
- озеленение общего пользования;
- зона улично-дорожной сети (территория общего пользования).

В соответствии с Генеральным планом городского округа Богданович размещение линейного объекта предусмотрено на землях населенных пунктов, землях лесного фонда, землях сельскохозяйственного назначения и землях промышленности, энергетики, транспорта, связи, радиовещания, телевидения, информатики, земли для обеспечения космической деятельности, земли обороны, безопасности и земли иного специального назначения.

В населенном пункте д. Прищаново зона размещения линейного объекта расположена в функциональной зоне – зона сельскохозяйственного использования.

В соответствии со схемой территориального планирования муниципального образования Камышловского муниципального района, размещение линейного объекта предусмотрено на землях лесного фонда и землях сельскохозяйственного назначения.

В соответствии с Градостроительным кодексом Российской Федерации действие градостроительных регламентов не распространяется на земельные участки, предназначенные для размещения линейных объектов и (или) занятые линейными объектами.

Трассировка линейного объекта предусмотрена, в том числе в границах населенных пунктов: г. Сухой Лог и с. Филатовское, расположенные в городском округе Сухой Лог, и д. Прищаново, расположенная в городском округе Богданович.

При трассировке планируемого линейного объекта минимальные расстояния до ближайших зданий и сооружений приняты в соответствии с СП 42.13330.2016. «Свод правил. Градостроительство. Планировка и застройка городских и сельских поселений» и СП 62.13330.2011 «Газораспределительные системы. Актуализированная редакция СНиП 42-01-2002. При прокладке газопровода необходимо соблюдать требования по отступам от существующих инженерных коммуникаций и объектов капитального строительства. Нормативные требования представлены в таблице 2.

Таблица 2

## Минимальные расстояния от газопроводов до зданий и сооружений

| Здания и сооружения  | Минимальные расстояния по вертикали (в свету), м, при пересечении | Минимальные расстояния по горизонтали (в свету), м, при давлении в газопроводе, МПа, включительно |                |                |
|--|---|---|----------------|----------------|
|  |   | св. 0,005 до 0,3  | св. 0,3 до 0,6 | св. 0,6 до 1,2 |
| Водопровод, напорная канализация   | 0,2   | 1,0   | 1,5            | 2,0            |
| Самотечная бытовая канализация (водосток, дренаж, дождевая)  | 0,2   | 1,5   | 2,0            | 5,0            |
| Тепловые сети:   |   |   |                |                |
| от наружной стенки канала, тоннеля   | 0,2   | 2,0   | 2,0            | 4,0            |
| от оболочки бесканальной прокладки   | 0,2   | 1,0   | 1,5            | 2,0            |
| Газопроводы давлением газа до 1,2 МПа включительно (природный газ); до 1,6 МПа включительно (СУГ): |   |   |                |                |
| при совместной прокладке в одной траншее   | 0,2   | 0,4   | 0,4            | 0,4            |
| при параллельной прокладке   | 0,2   | 1,0   | 1,0            | 1,0            |
| Силовые кабели напряжением до 35 кВ; 110 — 220 кВ  | В соответствии с Правилами устройства электроустановок            |   |                |                |
| Кабели связи   | 0,5   | 1,0   | 1,0            | 1,0            |
| Каналы, тоннели  | 0,2   | 2,0   | 2,0            | 4,0            |
| Нефтепродуктопроводы на территории поселений:  |   |   |                |                |
| для стальных газопроводов  | 0,35  | 2,5   | 2,5            | 2,5            |
| для полиэтиленовых газопроводов  | 0,35*   | 20,0  | 20,0           | 20,0           |
| Фундаменты зданий и сооружений до газопроводов диаметром, мм:                                      |   |   |                |                |
| до 300 включительно  | -   | 4,0   | 7,0            | 10,0           |
| св. 300  | -   | 4,0   | 7,0            | 20,0           |
| Здания и сооружения без фундамента   | -   | За пределами охранной зоны газопровода и из условия безопасного производства работ                |                |                |

|   |  | при строительстве и эксплуатации газопровода |                          |                              |
|---|--|--|--------------------------|------------------------------|
| Фундаменты ограждений, эстакад, отдельно стоящих опор, в том числе контактной сети и связи железных дорог   | -  | 1,0  | 1,0                      | 1,0                          |
| Железные дороги общей сети и внешних подъездных железнодорожных путей предприятий от откоса подошвы насыпи или верха выемки (крайний рельс на нулевых отметках):<br>до межпоселковых газопроводов;<br>до сетей газораспределения и в стесненных условиях межпоселковых газопроводов | В зависимости от способа производства работ            | 50<br>4,8                                    | 50<br>7,8                | 50<br>10,8                   |
| Внутренние подъездные железнодорожные пути предприятий  | В зависимости от способа производства работ            | 2,8  | 3,8                      | 3,8                          |
| Автомобильные дороги, магистральные улицы, улицы и дороги местного значения: от бордюрного камня<br>от края обочины, откоса насыпи и кювета   | В зависимости от способа производства работ            | 1,5<br>1,0                                   | 2,5<br>1,0               | 2,5<br>1,0                   |
| Фундаменты опор воздушных линий электропередачи напряжением   | В соответствии с Правилами устройства электроустановок |  |                          |                              |
| Ось ствола дерева   | -  | 1,5  | 1,5                      | 1,5                          |
| Элементы технологических систем автогазозаправочных станций   | -  | 20   | 20                       | 20                           |
| Кладбища  | -  | 15   | 15                       | 15                           |
| Здания закрытых складов категорий А, Б (вне территории промышленных предприятий) до газопровода номинальным диаметром, мм:<br>до 300 включительно<br>св. 300  | -  | 9,0  | 9,0                      | 10,0                         |
| Здания закрытых складов категорий В, Г и Д (вне территории промышленных предприятий) до газопровода номинальным диаметром, мм:<br>до 300 включительно<br>св. 300  | -<br>-<br>-<br>-                                       | 9,0<br>9,0<br>4,0<br>4,0                     | 9,0<br>9,0<br>7,0<br>7,0 | 20,0<br>20,0<br>10,0<br>20,0 |
| Бровка оросительного канала (при непросадочных грунтах)   | В соответствии с СП 62.13330.2011                      | 1,0  | 2,0                      | 2,0                          |

Границы зон планируемого размещения линейных объектов, подлежащие переносу (переустройству) из зон планируемого размещения линейных объектов, в границах проектируемой территории отсутствуют.

### 2.3. Сведения о красных линиях

Настоящим проектом установление красных линий не предусмотрено, так как проектом не планируется установление границ территорий общего пользования в границах населенных пунктов, и отсутствуют существующие (ранее установленные) красные линии на территории, в отношении которой осуществляется подготовка документации по планировке территории.

### **3. Характеристика планируемого развития зоны размещения линейного объекта**

#### **3.1. Транспортная инфраструктура**

Транспортная инфраструктура сложилась с учетом обеспечения удобных и безопасных транспортных связей со всеми территориальными зонами и планировочными районами.

На проектируемой территории улично-дорожная сеть в границах проектируемой территории представлена автомобильными дорогами регионального и местного значения.

Проектируемый линейный объект на своем протяжении пересекает ряд существующих транспортных сооружений (автомобильные дороги регионального и местного значения):

- подъезд к окружной дороге от км 0+865 автомобильной дороги местного значения «г. Сухой Лог – р.п. Рефтинский» (65 ОП РЗ 65К-6302000) IV категории, дорога с асфальтовым типом покрытия и шириной проезжей части 7-8 метра;

- автомобильная дорога регионального значения «г. Богданович – г. Сухой Лог» (65 ОП РЗ 65К-0701000) III категории, с асфальтовым типом покрытия и шириной проезжей части 10 метров;

- автомобильная дорога регионального значения «г. Богданович – д. Кашина – г. Сухой Лог» (65 ОП РЗ 65К-0702000) IV категории, с асфальтовым типом покрытия и шириной проезжей части 9 метров;

- автомобильная дорога местного значения с щебеночным типом покрытия и шириной проезжей части 3 - 4 метра (от автомобильной дороги регионального значения «г. Богданович – д. Кашина – г. Сухой Лог»);

- автомобильная дорога местного значения, подъезд к деревне Заимка со щебеночным типом покрытия и шириной проезжей части 8 метров;

- автомобильная дорога местного значения, «д. Заимка – с. Филатовское» со щебеночным типом покрытия, шириной проезжей части 11 метров.

Пересечение с автомобильными дорогами предусмотрено выполнить методом наклонно-направленного бурения.

Планируемый линейный объект имеет пересечения с объектом железнодорожного транспорта: железная дорога на перегоне Кунара – Глухово.

Пересечение с железной дорогой предусмотрено выполнить методом наклонно-направленного бурения с соблюдением технических условий, выданных открытым акционерным обществом «Свердловская железная дорога».

Развитие транспортной инфраструктуры настоящим проектом не предусмотрено.

Существующая улично-дорожная сеть позволяет осуществить работы по строительству сети газоснабжения.

#### **3.2. Инженерная инфраструктура**

К инженерной инфраструктуре проектируемой территории относятся существующие инженерные коммуникации (подземный газопровод, сеть водоснабжения, теплоснабжения, кабельная линия электропередачи, воздушная линия электропередачи 0,4, 6, 10, 110 и 220 кВ, линия связи), расположенные



в границах проектирования, которые влияют на расположение проектной трассы газопровода.

Перенос и переустройство существующих инженерных сетей не предусмотрено.

Все существующие инженерные сети были учтены при проектировании.

### **3.3. Инженерная подготовка территории**

В орографическом отношении район относится к холмисто-увалистой полосе восточного склона Среднего Урала и представляет собой слегка всхолмленную равнину с постепенным понижением рельефа в восточном направлении.

В настоящее время естественный рельеф территории частично нарушен при инженерном освоении (трасса изысканий осложнена многочисленными подземными и наземными коммуникациями - кабельные линии, воздушные линии электропередач, автомобильными и железной дорогами). Частично трасса изысканий проходит по полям, заросшим травой и кустарником, реже деревьями.

В геоморфологическом отношении трасса изысканий находится на водоразделе р. Кунара (которую она пересекает) и р. Пышма.

Глубина промерзания согласно СП 131.13330.2012 и СНиП 2.02.01-83\* составляет для суглинков – 1,76 м, для супесчаных грунтов – 2,14 м, для песков – 2,29 м, для насыпных грунтов – 1,56-2,31 м.

Планировка трассы включает в себя расчистку трассы и производится с таким расчетом, чтобы после выемки грунта при рытье траншеи оставалась спланированная полоса для размещения на ней оборудования, проезда автотранспорта и передвижения строительных машин. Ширина спланированной полосы должна составлять не менее 1,5 метра.

При решении системы газоснабжения были учтены требования по надежности и бесперебойности газоснабжения, экономичность сооружения. Значительного изменения рельефа от строительно-монтажных работ не произойдет, соответственно не будут нарушены параметры формирования поверхности стока и геологические условия территории.

### **4. Предельные параметры разрешенного строительства, реконструкции объектов капитального строительства, входящих в состав линейных объектов в границах зон их планируемого размещения**

Параметры конструктивных решений планируемого для размещения линейного объекта – газопровод высокого давления на участке г. Сухой Лог – г. Камышлов приняты в соответствии с действующими нормами и правилами, нормативно-правовыми актами Российской Федерации.

### **5. Информация о необходимости осуществления мероприятий по защите сохраняемых объектов капитального строительства, существующих и строящихся на момент подготовки проекта планировки территории, а также объектов капитального строительства, планируемых к строительству в соответствии с ранее утвержденной документацией по планировке территории, от возможного негативного воздействия в связи с размещением линейного объекта**

Проектом предусмотрены мероприятия по защите объектов капитального строительства, существующих, строящихся на момент подготовки проекта

и планируемых к строительству, от возможного негативного воздействия в связи с размещением объекта:

- газопровод высокого давления «г. Сухой Лог – г. Камышлов» давлением 1,2 МПа проходит на межселенной территории (вне границ населенных пунктов);
- сохраняются все существующие коммуникации и транспортные сети;
- пересечение объекта с коммуникациями осуществляется в соответствии с действующими нормами и правилами;
- организация производства работ в процессе строительства предусмотрена с учетом соблюдения использования территорий охранных зон трубопроводов, линий связи, линий электропередачи.

#### **6. Информация о необходимости осуществления мероприятий по сохранению объектов культурного наследия от возможного негативного воздействия в связи с размещением линейных объектов**

В границах территории проектирования объекты культурного наследия отсутствуют. Рассматриваемый участок изысканий не попадает в контуры территорий, связанных с памятниками историко-культурного наследия, либо их охранными зонами.

Мероприятия по сохранению объектов культурного наследия от возможного негативного воздействия в связи с размещением объекта проектом не предусмотрены по причине отсутствия таких объектов в зоне планируемого размещения объекта.

#### **7. Информация о необходимости осуществления мероприятий по охране окружающей среды**

Проектные решения предусматривают работы по строительству линейного объекта. Воздействие на окружающую природную среду при проведении строительных работ носит кратковременный характер. В результате эксплуатации линейного объекта негативного воздействия на окружающую среду не прогнозируется.

При выполнении работ для исключения нарушения природных геолого-литологических, гидрогеологических условий, в целях экологической безопасности рекомендуется проводить мероприятия в соответствии с нормативными требованиями:

- СП 11-105-97 Инженерно-геологические изыскания для строительства. Часть I. Общие правила производства работ;
- СП 47.13330.2016 Инженерные изыскания для строительства. Основные положения. Актуализированная редакция СНиП 11-02-96.

Производство строительно-монтажных работ должно проводиться согласно СанПиН 2.2.3.1384-03 «Гигиенические требования к организации строительного производства и строительных работ» при проведении строительно-монтажных работ предусматривается осуществление ряда мероприятий по охране окружающей природной среды.

Мероприятия, необходимые для защиты окружающей среды от негативного воздействия при строительстве и эксплуатации размещаемого линейного объекта:

- организация поверхностного водоотвода;
- соблюдение границ территорий, отведенных под строительство объекта;

- рекультивация земель в зоне планируемого размещения линейного объекта, в том числе восстановление естественного рельефа;
- сбор твердых и жидких отходов;
- исключение загрязнения участка производства работ горюче-смазочными материалами и засорения строительными отходами.

В процессе строительства должны выполняться мероприятия, исключающие загрязнение территории строительными отходами мусором.

После окончания строительства для исключения загрязнения грунтов, поверхностных и подземных вод, нарушения гидрогеологических условий:

- предусмотреть утилизацию строительного мусора в специально отведенные места;
- при строительстве избегать разлива бензина и нефтепродуктов в грунты, поверхностные и подземные воды;

Также после окончания строительных работ произвести благоустройство территории: восстановление водоотводных канав, защитных валов; восстановление асфальтовых, щебеночных и грунтовых дорог; рекультивацию земель.

Осуществление проектных решений не окажет дополнительного отрицательного влияния на водные биоценозы пересекаемых водотоков, производство строительных работ не будет наносить ущерба водным биоресурсам.

Мероприятия по охране окружающей среды позволят снизить техногенную нагрузку на окружающую природную среду, уменьшить загрязнение территории и сохранить природные богатства. Необходимо проводить мониторинг и мероприятия по охране окружающей среды.

Более подробный раздел по охране окружающей среды при строительстве и эксплуатации линейного объекта уточняется в рамках разработки проектной и рабочей документации.

## **8. Информация о необходимости осуществления мероприятий по защите территории от чрезвычайных ситуаций природного и техногенного характера, в том числе по обеспечению пожарной безопасности и гражданской обороне**

Инженерно-технические мероприятия гражданской обороны (далее – ГО) в Российской Федерации разрабатываются и проводятся с учетом категорий объектов по гражданской обороне. Проектируемый объект является некатегоризованным по гражданской обороне.

Опасным процессом, используемым на данном объекте, является транспортировка природного газа. Опасными участками на объекте являются проектируемые газопроводы, внутреннее газооборудование газораспределительной станции.

Инженерная защита объекта от опасных природных процессов обеспечивается принятыми проектными решениями, учитывающими требования стандартов, норм, правил в области предупреждения чрезвычайных ситуаций (далее – ЧС).

Возможными опасными природными явлениями, характерными для района, являются следующие ЧС природного характера:

- землетрясения 7 баллов (прогнозируется возможность в связи с последними исследованиями в области сейсмичности на территории Среднего Урала);

- ураганы более 32 м/с;

- природные пожары;

- подтопления территории до 5 м.

Другие опасные природные явления (извержения вулканов, оползни, селевые потоки, снежные лавины, бури, штормы, град, цунами, наводнения) для территории района не характерны.

Особую опасность для района представляют пожары и аварии на объектах производственного назначения и объектах жизнеобеспечения, которые сопряжены с людскими и значительными материальными потерями.

В процессе проведения работ по строительству линейного объекта должны быть выполнены следующие мероприятия:

- обеспечение свободного подъезда к территории строительной площадки;

- обеспечение электроснабжения строительной площадки, в том числе временного силового и осветительного оборудования, в соответствии с требованиями правил устройства электроустановок;

- предусмотреть отключающие устройства для отключения участков газопровода;

- отключающие устройства запроектировать в ограждении;

- соблюдение правил эксплуатации оборудования и техники, необходимой для строительства линейного объекта;

- ограничение количества хранящихся горючих материалов, своевременное удаление строительного мусора.

В период строительства мероприятия по гражданской обороне и чрезвычайных ситуаций разрабатываются подрядной организацией, ответственной за строительно-монтажные работы.

На объекте в период эксплуатации отсутствуют постоянные рабочие места, присутствие людей носит кратковременный характер, лишь на период выполнения осмотров и каких-либо ремонтных работ на линейном объекте.

В целях обеспечения сохранности газопровода, создания нормальных условий эксплуатации, предотвращения аварий и несчастных случаев, проектом предусматривается организация охранной зоны действующего газопровода. В охранной зоне газопровода без письменного уведомления организации, в собственности которой находится газопровод, запрещается всякое производство работ, а также разводить огонь или размещать какие-либо закрытые или открытые источники огня.

Мероприятия по пожарной безопасности при строительстве и эксплуатации линейного объекта должны выполняться согласно СП 165.1325800.2014 «Инженерно-технические мероприятия по гражданской обороне».

Предусмотреть следующие мероприятия по гражданской обороне и обеспечению пожарной безопасности:

1. При строительстве:

- обеспечение качества разъемных и неразъемных соединений выполнением контроля;

- послемонтажное испытание на прочность и герметичность.

2. При эксплуатации:

- вести постоянный контроль над производством земляных работ в охранной зоне линейного объекта при присутствии представительства эксплуатирующих организаций;

- осуществлять постоянный технический надзор.

В целях ликвидации пожаров имеются подразделения пожарной охраны (пожарное депо). Ближайшие пункты пожарных станций расположены по адресу:

- г. Сухой Лог, улица Кунарская, 20 б - Пожарно-спасательная часть № 117 ФГКУ «59 ОФПС по Свердловской области»;

- г. Богданович, улица Тимирязева, 2б, Пожарная часть № 18/7 ГКПТУ Свердловской области «ОПС Свердловской области № 18»;

- г. Богданович, улица Рокицанская, 2а, Пожарно-спасательная часть № 81 ФГКУ «59 ОФПС по Свердловской области»;

- Камышловский район, поселок Октябрьский, улица Кабакова, 12, Отдельный пост пожарной части № 18/6 ГКПТУ Свердловской области «ОПС Свердловской области № 18».

Соблюдение и реализация проектных решений позволит:

- обеспечить защиту населения и территорий от ЧС техногенного и природного характера, от опасностей, возникающих при ведении военных действий или вследствие этих действий, а также диверсиях;

- в большинстве случаев избежать состояния, при котором вероятно угроза возникновения поражающих факторов и воздействий источника чрезвычайной ситуации на население, объекты капитального строительства и окружающую природную среду в зоне ЧС;

- значительно снизить ущерб, наносимый окружающей природной среде, жизни и здоровью населения, в случае возникновения ЧС.

## **9. Положение об очередности реализации проекта планировки территории**

Строительство линейного объекта предусмотрено с учетом осуществления следующих мероприятий:

- 1) Утверждение градостроительной документации (проекта планировки и проекта межевания территории линейного объекта)

- 2) Подготовка проектной документации по строительству линейного объекта

- 3) Проведение кадастровых работ - подготовка межевых планов, внесение сведения в Единый государственный реестр недвижимости

- 4) Получение разрешения на строительство линейного объекта

- 5) Строительство планируемого линейного объекта

- 6) Получение разрешения на ввод объекта в эксплуатацию

Строительство линейного объекта предусмотрено осуществить в 2 очереди.

Снос зданий и сооружений для строительства линейного объекта не требуется.

**10. Техничко-экономические показатели проекта планировки территории**

| № п/п | Наименование показателя                                | Единица измерения | Показатель   |
|-------|--|-------------------|--|
| 1     | Территория   |                   |  |
| 1.1   | Площадь проектируемой территории – всего               | га                | 385,78   |
|       | в том числе территории:                                |                   |  |
|       | земли населенных пунктов                               | га                | 32,07  |
|       | земли лесного фонда                                    | га                | 43,00  |
|       | земли сельскохозяйственного назначения                 | га                | 304,37   |
|       | земли промышленности и иного специального назначения   | га                | 6,34   |
| 2     | Транспортная инфраструктура                            |                   |  |
|       | протяженность улично-дорожной сети                     | м                 | 8523   |
| 3     | Площадь зоны планируемого размещения линейного объекта | кв. м             | 498 140  |
| 4     | Протяженность газопровода высокого давления в плане    | м                 | 33 425,6   |
| 5     | Ширина охранной зоны газопровода высокого давления     | м                 | 4 (6 м - по лесам и древесно-кустарниковой растительности) |
| 6     | Статус объекта   |                   | Новое строительство  |

### Список используемых сокращений

га – гектар

кв.м – квадратный метр

м – метр

мм - миллиметр

ул. – улица

г. – город

р. п. – рабочий поселок

р. – река

с. – село

д. – деревня

МПа – мегапаскаль

кВ – киловольт

ГО – гражданская оборона

ЧС – чрезвычайная ситуация

ГКПТУ – Государственное казенное пожарно-техническое учреждение

ФГКУ – Федеральное государственное казённое учреждение

ОФПС – отряд федеральной противопожарной службы

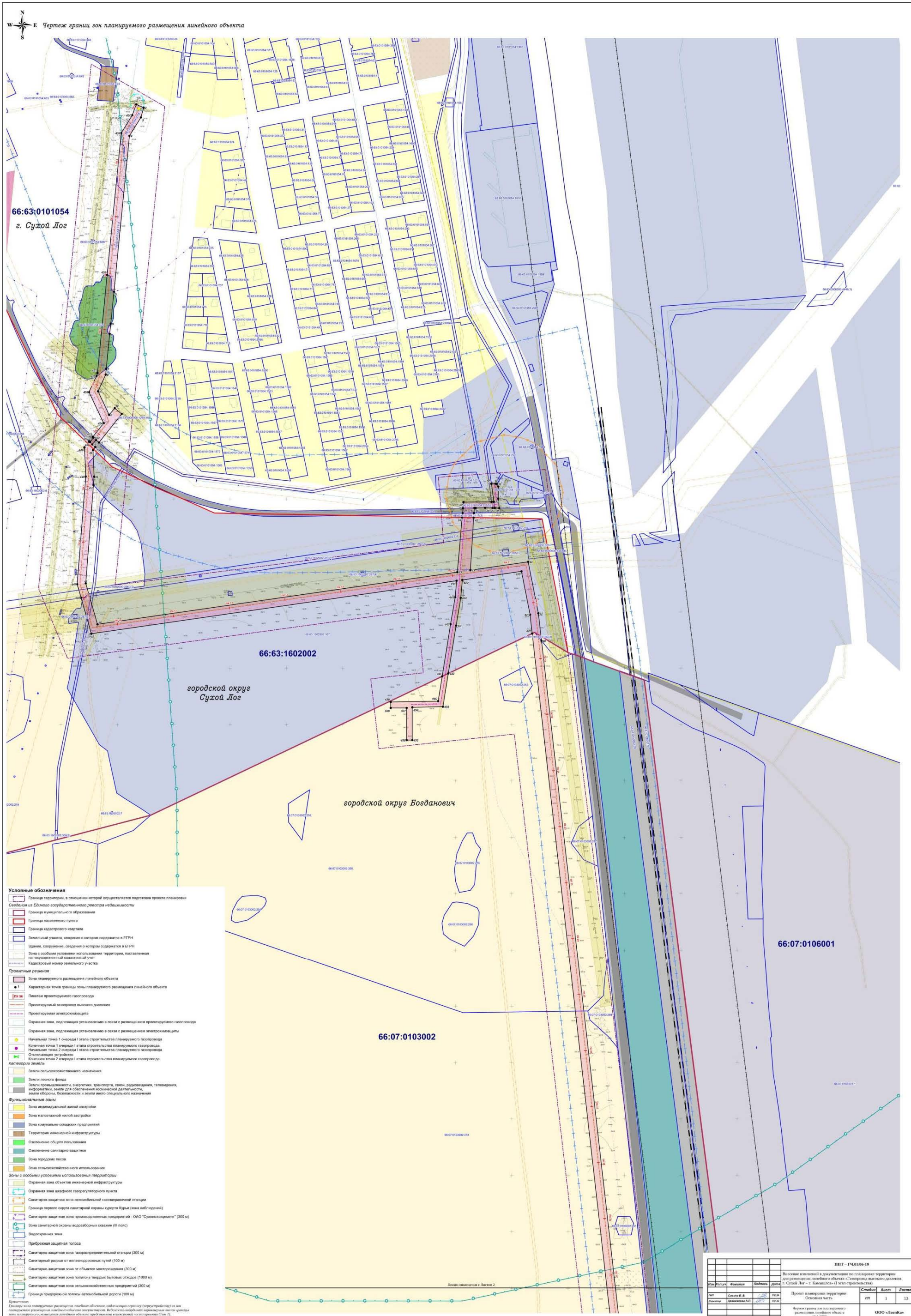
ОПС – отряд противопожарной службы

ООО – Общество с ограниченной ответственностью

Приложение № 2  
к приказу Министерства строительства  
и развития инфраструктуры  
Свердловской области  
от 26.12.2019г. № 918-П

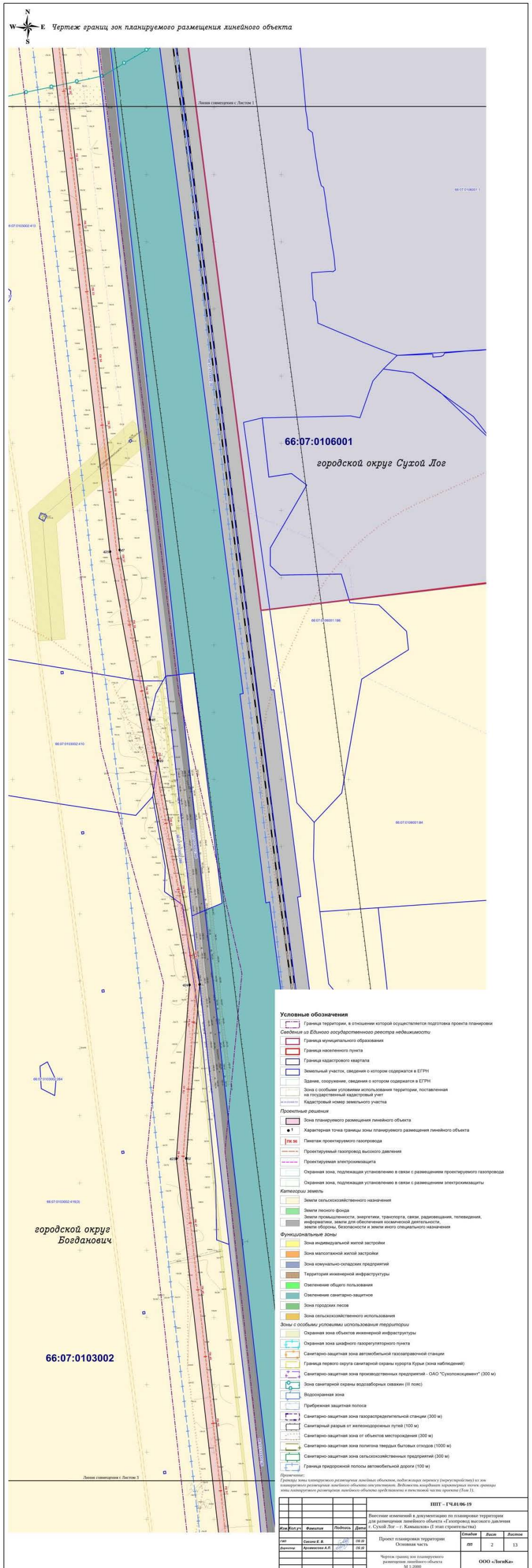
Чертеж границ зон планируемого размещения линейного объекта,  
масштаб 1:2000, шифр – ППТ – ГЧ.01/06-19





- Условные обозначения**
- Граница территории, в отношении которой осуществляется подготовка проекта планировки территории
  - Сведения из Единого государственного реестра недвижимости
  - Граница муниципального образования
  - Граница населенного пункта
  - Граница кадастрового квартала
  - Земельный участок, сведения о котором содержатся в ЕГРН
  - Здания, сооружения, сведения о которых содержатся в ЕГРН
  - Зона с особыми условиями использования территории, поставленная на государственный кадастровый учет
  - Кадастровый номер земельного участка
- Проектные решения**
- Зона планируемого размещения линейного объекта
  - Характерная точка границы зоны планируемого размещения линейного объекта
  - Пикетаж проектируемого газопровода
  - Проектируемый газопровод высокого давления
  - Проектируемая электролиния
  - Охранная зона, подкладка установлено в связи с размещением проектируемого газопровода
  - Охранная зона, подкладка установлено в связи с размещением электролинии
  - Начальная точка 1 очереди 1 этапа строительства проектируемого газопровода
  - Конечная точка 1 очереди 1 этапа строительства проектируемого газопровода
  - Начальная точка 2 очереди 1 этапа строительства проектируемого газопровода
  - Отделение устройства
  - Конечная точка 2 очереди 1 этапа строительства проектируемого газопровода
  - Кадастровый земельный участок
  - Земли сельскохозяйственного назначения
  - Земли лесного фонда
  - Земли промышленности, энергетики, транспорта, связи, радиосвязи, телевидения, информатики, земли для обеспечения космической деятельности, земли обороны, безопасности и земли иного специального назначения
- Функциональные зоны**
- Зона индивидуальной жилой застройки
  - Зона малоэтажной жилой застройки
  - Зона коммунально-складских предприятий
  - Территория инженерной инфраструктуры
  - Ограничение общего пользования
  - Ограничение санитарно-защитное
  - Зона парковых лесов
  - Зона сельскохозяйственного использования
  - Зоны с особыми условиями использования территории
  - Охранная зона объектов инженерной инфраструктуры
  - Охранная зона газификационного пункта
  - Санитарно-защитная зона автомобильной газораспределительной станции
  - Граница первого округа санитарной охраны курорта Бурьи (зона табачной)
  - Санитарно-защитная зона производственных предприятий - ОАО "Суоякскоеименит" (300 м)
  - Зона санитарной охраны водозаборных скважин (III пояс)
  - Водоохранная зона
  - Прибрежная защитная полоса
  - Санитарно-защитная зона газораспределительной станции (300 м)
  - Санитарный разрыв от железнодорожных путей (100 м)
  - Санитарно-защитная зона от объектов месторождения (300 м)
  - Санитарно-защитная зона от полигона твердых бытовых отходов (1000 м)
  - Санитарно-защитная зона сельскохозяйственных предприятий (300 м)
  - Граница прибрежной полосы автомобильной дороги (100 м)
- Примечание:**  
Границы зоны планируемого размещения линейного объекта, выходящие за пределы территории, в отношении которой осуществляется подготовка проекта планировки территории, являются условными. Выходящие за пределы территории, в отношении которой осуществляется подготовка проекта планировки территории, границы планируемого размещения линейного объекта предназначены для информации и не являются частью проекта (Том 1).

| ИТТ - ПЛ.01.06.19   |                         |           |            |
|---|-------------------------|-----------|------------|
| Выявление изменений в документации по планировке территории для размещения линейного объекта - Газопровод высокого давления (г. Сухой Лог - г. Коммуналь) (II этап строительства) |                         |           |            |
| Исполнитель   | Выполнено               | Подписано | Дата       |
| ИТТ   | Сделано в полном объеме | И.И.И.    | 20.08.2019 |
| ИТТ   | Сделано в полном объеме | И.И.И.    | 20.08.2019 |
| Проект планировки территории: Основная часть  |                         |           |            |
| Лист  | №                       | Страниц   | Итого      |
| 1   | 1                       | 1         | 13         |
| Чертеж границ зон планируемого размещения линейного объекта М 1:2000  |                         |           |            |
| ООО «ЛанКа»   |                         |           |            |



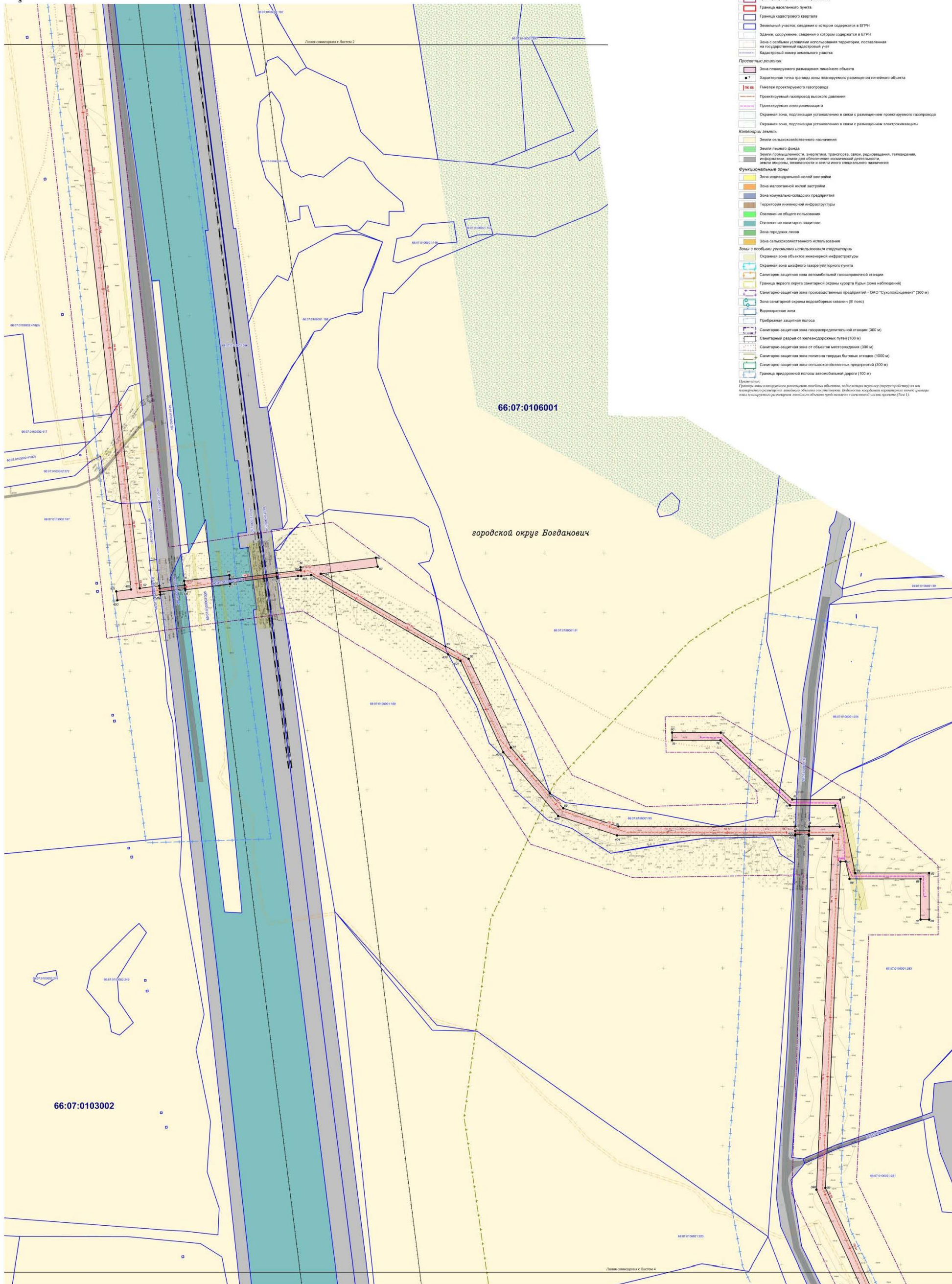
- Условные обозначения**
- Граница территории, в отношении которой осуществляется подготовка проекта планировки территории
  - Сведения из Единого государственного реестра недвижимости
    - Граница муниципального образования
    - Граница населенного пункта
    - Граница кадастрового квартала
    - Земельный участок, сведения о котором содержится в ЕГРН
    - Здание, сооружение, сведения о котором содержится в ЕГРН
    - Зона с особыми условиями использования территории, поставленная на государственный кадастровый учет
    - Кадастровый номер земельного участка
  - Проектные решения
    - Зона планируемого размещения линейного объекта
    - Характерная точка границы зоны планируемого размещения линейного объекта
    - Планетак проектируемого газопровода
    - Проектируемый газопровод высокого давления
    - Проектируемая электромагистраль
    - Охранная зона, подлежащая установлению в связи с размещением проектируемого газопровода
    - Охранная зона, подлежащая установлению в связи с размещением электромагистрали
  - Категории земель
    - Земли сельскохозяйственного назначения
    - Земли лесного фонда
    - Земли промышленности, энергетики, транспорта, связи, радиосвязи, телевидения, информатики, земли для обеспечения космической деятельности, земли обороны, безопасности и земли иного специального назначения
  - Функциональные зоны
    - Зона индивидуальной жилой застройки
    - Зона малоточечной жилой застройки
    - Зона коммунально-складских предприятий
    - Территория инженерной инфраструктуры
    - Озеленение общего пользования
    - Озеленение санитарно-защитное
    - Зона городских лесов
    - Зона сельскохозяйственного использования
  - Зоны с особыми условиями использования территории
    - Охранная зона объектов инженерной инфраструктуры
    - Охранная зона шифрного газорегуляторного пункта
    - Санитарно-защитная зона автомобильной газопроводной станции
    - Граница первого круга санитарной охраны курорта Курма (зона наблюдения)
    - Санитарно-защитная зона производственных предприятий - ОАО "Сухолюковское" (300 м)
    - Зона санитарной охраны водозабора сваями (III пояс)
    - Водозащитная зона
    - Прибрежная защитная полоса
    - Санитарно-защитная зона газораспределительной станции (300 м)
    - Санитарный разрыв от железнодорожных путей (100 м)
    - Санитарно-защитная зона от объектов месторождения (300 м)
    - Санитарно-защитная зона полигона твердых бытовых отходов (1000 м)
    - Санитарно-защитная зона сельскохозяйственных предприятий (300 м)
    - Граница придорожной полосы автомобильной дороги (100 м)

Примечание: Границы зон санитарной охраны объектов, подлежащих охроне (перестройке) из зон инженерной инфраструктуры объектов инженерной инфраструктуры, подлежащих охроне (перестройке) из зон инженерной инфраструктуры объектов инженерной инфраструктуры, подлежащих охроне (перестройке) из зон инженерной инфраструктуры объектов инженерной инфраструктуры (Лист 1).

| ИИТ - Ч.01.06-19 |                   |           |       |     | Итого                        |       |       |
|------------------|-------------------|-----------|-------|-----|------------------------------|-------|-------|
| ИИТ              | Фамилия           | Подпись   | Дата  | Вид | Содержание                   | Листы | Всего |
| ИИТ              | Савин Е. В.       | [Подпись] | 29.09 | ИИТ | Проект планировки территории | 2     | 13    |
| ИИТ              | Александров А. А. | [Подпись] | 29.09 | ИИТ | Основная часть               | 2     | 13    |

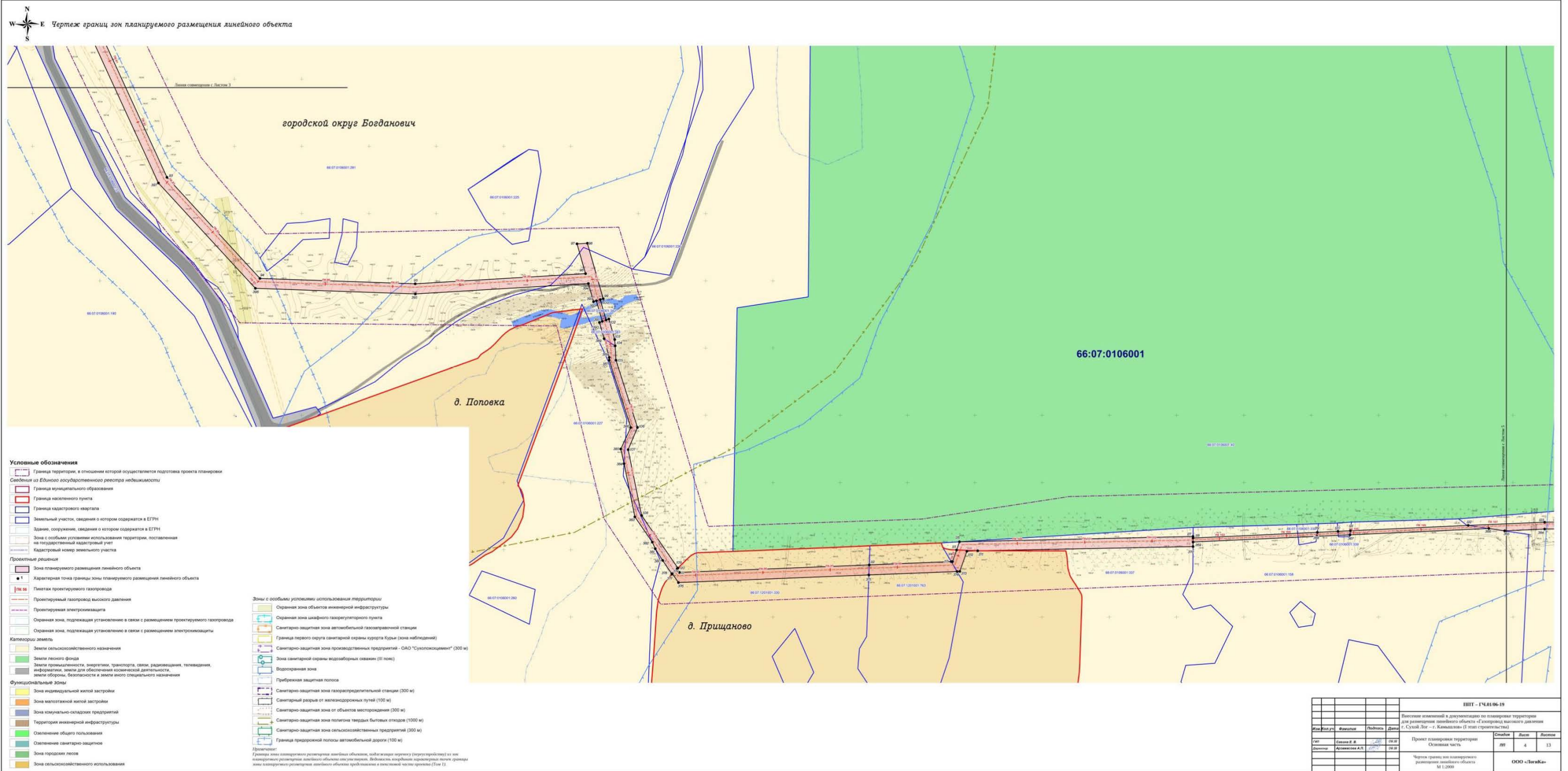
Чертеж границ зон планируемого размещения линейного объекта  
М 1:2000  
ООО «ЛанКа»

Чертеж границ зон планируемого размещения линейного объекта



- Условные обозначения**
- Граница территории, в отношении которой осуществляется подготовка проекта планировки территории из Единого государственного реестра недвижимости
  - Граница муниципального образования
  - Граница населенного пункта
  - Граница кадастрового квартала
  - Земельный участок, сведения о котором содержится в ЕГРН
  - Здание, сооружение, сведения о котором содержится в ЕГРН
  - Зона с особыми условиями использования территории, поставленная на кадастровый учет
  - Кадастровый номер земельного участка
- Проектные решения**
- Зона планируемого размещения линейного объекта
  - Характерная точка границы зоны планируемого размещения линейного объекта
  - Пикетаж проектируемого газопровода
  - Проектируемый газопровод высокого давления
  - Проектируемая электролиния
  - Охранная зона, подрабатываемая в связи с размещением проектируемого газопровода
  - Охранная зона, подрабатываемая в связи с размещением электролинии
- Категории земель**
- Земли сельскохозяйственного назначения
  - Земли лесного фонда
  - Земли промышленности, энергетики, транспорта, связи, радиосвязи, телевидения, информатики, земли для обеспечения космической деятельности, земли обороны, безопасности и земли иного специального назначения
- Функциональные зоны**
- Зона индивидуальной жилой застройки
  - Зона малойэтажной жилой застройки
  - Зона коммунально-складских предприятий
  - Территория инженерной инфраструктуры
  - Озеленение общего пользования
  - Озеленение санитарно-защитное
  - Зона парковых лесов
  - Зона сельскохозяйственного использования
  - Зоны с особыми условиями использования территории
  - Охранная зона объектов инженерной инфраструктуры
  - Охранная зона шафтного газорегулирующего пункта
  - Санитарно-защитная зона автомобильной газораздаточной станции
  - Граница первого очула санитарной охраны курорта Курьи (зона приближен)
  - Санитарно-защитная зона производственных предприятий - ОАО "Сукловокоммент" (300 м)
  - Зона санитарной охраны водозаборных скважин (II пояс)
  - Водоохранная зона
  - Прибрежная защитная полоса
  - Санитарно-защитная зона газораздаточных станций (300 м)
  - Санитарно-защитная зона от железнодорожных путей (100 м)
  - Санитарно-защитная зона от объектов твердых бытовых отходов (300 м)
  - Санитарно-защитная зона полигона твердых бытовых отходов (1000 м)
  - Санитарно-защитная зона сельскохозяйственных предприятий (300 м)
  - Граница придорожной полосы автомобильной дороги (100 м)
- Примечание:**  
Границы зон планируемого размещения линейных объектов, подлежащих передаче (перестроению) из зон с особыми условиями использования территории, в границах которых размещаются линейные объекты, устанавливаются в соответствии с проектом планировки территории.

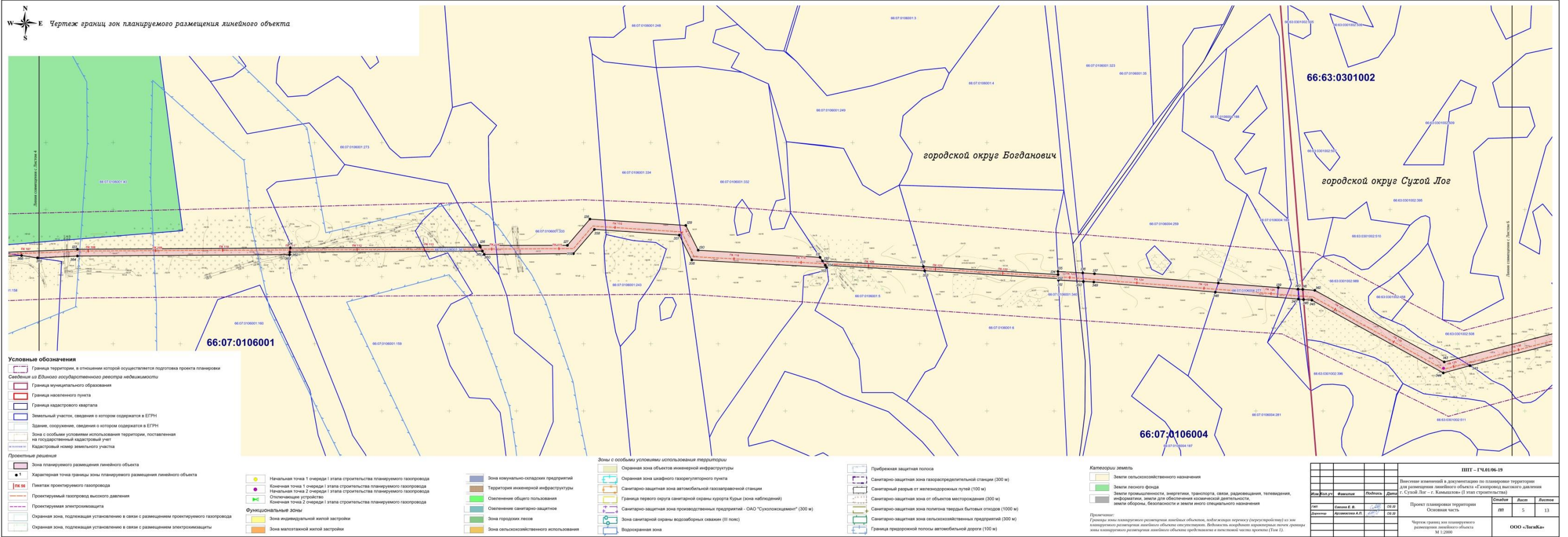
|   |           |   |       |                              |      |        |
|---|-----------|---|-------|------------------------------|------|--------|
| ИПТ - Г.М.186-19  |           | Высшие инженерные и документация по планировке территории для размещения линейного объекта «Газопровод высокого давления «Сухой Лес - г. Камышино» (I этап строительства) |       | Статус                       | Лист | Листов |
| ИПТ   | Сухой Лес | 20.08   | 20.08 | ИП                           | 3    | 13     |
| ИПТ   | Сухой Лес | 20.08   | 20.08 | Проект планировки территории |      |        |
| Основная часть  |           |   |       | ИП                           |      |        |
| Чертеж границ зон планируемого размещения линейного объекта |           |   |       | М 1:2000                     |      |        |
|   |           |   |       | ООО «СухойЛес»               |      |        |



- Условные обозначения**
- Граница территории, в отношении которой осуществляется подготовка проекта планировки территории из Единого государственного реестра недвижимости
  - Граница муниципального образования
  - Граница населенного пункта
  - Граница кадастрового квартала
  - Земельный участок, сведения о котором содержатся в ЕГРН
  - Здание, сооружение, сведения о котором содержатся в ЕГРН
  - Зона с особыми условиями использования территории, поставленная на государственный кадастровый учет
  - Кадастровый номер земельного участка
- Проектные решения**
- Зона планируемого размещения линейного объекта
  - Характерная точка границы зоны планируемого размещения линейного объекта
  - Пикетаж проектируемого газопровода
  - Проектируемый газопровод высокого давления
  - Проектируемая электролиния
  - Охранная зона, подлежащая установлению в связи с размещением проектируемого газопровода
  - Охранная зона, подлежащая установлению в связи с размещением электролинии
- Категории земель**
- Земли сельскохозяйственного назначения
  - Земли лесного фонда
  - Земли промышленности, энергетики, транспорта, связи, радиосвязи, телевидения, информатики, земли для обеспечения космической деятельности, земли обороны, безопасности и земли иного специального назначения
- Функциональные зоны**
- Зона индивидуальной жилой застройки
  - Зона малоэтажной жилой застройки
  - Зона коммунально-складских предприятий
  - Территория инженерной инфраструктуры
  - Озеленение общего пользования
  - Озеленение санитарно-защитное
  - Зона городских лесов
  - Зона сельскохозяйственного использования

- Зоны с особыми условиями использования территории**
- Охранная зона объектов инженерной инфраструктуры
  - Охранная зона шиферного газорегуляторного пункта
  - Санитарно-защитная зона автомобильной газопроводной станции
  - Граница первого округа санитарной охраны курорта Кушмы (зона наблюдений)
  - Санитарно-защитная зона производственных предприятий - ОАО "Сухолокский" (300 м)
  - Зона санитарной охраны водозабитных скважин (II пояс)
  - Водоохранная зона
  - Прибрежная защитная полоса
  - Санитарно-защитная зона газораспределительной станции (300 м)
  - Санитарный разрыв от железнодорожных путей (100 м)
  - Санитарно-защитная зона от объектов месторождения (300 м)
  - Санитарно-защитная зона полигона твердых бытовых отходов (1000 м)
  - Санитарно-защитная зона сельскохозяйственных предприятий (300 м)
  - Граница придорожной полосы автомобильной дороги (100 м)
- Примечание:**  
Границы зоны планируемого размещения линейного объекта, подлежащие установке (пертурбацией) на них инженерными сооружениями линейного объекта, указаны условно. Действительные границы территории, подлежащие установке, определяются в процессе подготовки проекта планировки территории (Лист 1).

|         |                |         |       |   |      |        |
|---------|----------------|---------|-------|---|------|--------|
|         |                |         |       | ИИТ - 174.01.06-19  |      |        |
|         |                |         |       | Внесение изменений в документацию по планировке территории для размещения линейного объекта «Газопровод высокого давления г. Суной Лес - г. Камылов» (I этап строительства) |      |        |
| Имя     | Фамилия        | Подпись | Дата  | Сделка  | Лист | Листов |
| Иван    | Сергей В.      |         | 02.04 | Проект планировки территории  | 007  | 4      |
| Иванова | Александр А.И. |         | 02.04 | Основная часть  |      | 13     |
|         |                |         |       | Чертеж границ зон планируемого размещения линейного объекта М 1:2000  |      |        |
|         |                |         |       | ООО «ТрансКа»   |      |        |



- Условные обозначения**
- Граница территории, в отношении которой осуществляется подготовка проекта планировки территории
  - Сведения из Единого государственного реестра недвижимости
  - Граница муниципального образования
  - Граница населенного пункта
  - Граница кадастрового квартала
  - Земельный участок, сведения о котором содержатся в ЕГРН
  - Здание, сооружение, сведения о котором содержатся в ЕГРН
  - Зона с особыми условиями использования территории, поставленная на государственный кадастровый учет
  - Кадастровый номер земельного участка
- Проектные решения**
- Зона планируемого размещения линейного объекта
  - Характерная точка границы зоны планируемого размещения линейного объекта
  - Пикетаж проектируемого газопровода
  - Проектируемый газопровод высокого давления
  - Проектируемая электролиния
  - Охранная зона, подлежащая установлению в связи с размещением проектируемого газопровода
  - Охранная зона, подлежащая установлению в связи с размещением проектируемой электролинии
- Функциональные зоны**
- Начальная точка 1 очереди I этапа строительства проектируемого газопровода
  - Конечная точка 1 очереди I этапа строительства проектируемого газопровода
  - Начальная точка 2 очереди I этапа строительства проектируемого газопровода
  - Отключающее устройство
  - Конечная точка 2 очереди I этапа строительства проектируемого газопровода
  - Зона индивидуальной жилой застройки
  - Зона малоэтажной жилой застройки

- Зоны с особыми условиями использования территории**
- Охранная зона объектов инженерной инфраструктуры
  - Охранная зона объектов газорегуляторного пункта
  - Санитарно-защитная зона автомобильной газопроводной станции
  - Граница первого округа санитарной охраны курорта Курмы (зона наблюдения)
  - Санитарно-защитная зона производственных предприятий - ОАО "Сухолокскийцемент" (300 м)
  - Зона санитарной охраны водозаборных скважин (III пояс)
  - Водоохранная зона

- Категории земель**
- Земли сельскохозяйственного назначения
  - Земли лесного фонда
  - Земли промышленности, энергетики, транспорта, связи, радиосвязи, телевидения, информатики, земли для обеспечения космической деятельности, земли обороны, безопасности и земли иного специального назначения

- Прибрежная защитная полоса**
- Санитарно-защитная зона газораспределительной станции (300 м)
  - Санитарный радиус от железнодорожных путей (100 м)
  - Санитарно-защитная зона от объектов месторождения (300 м)
  - Санитарно-защитная зона полигона твердых бытовых отходов (1000 м)
  - Санитарно-защитная зона сельскохозяйственных предприятий (300 м)
  - Граница придорожной полосы автомобильной дороги (100 м)

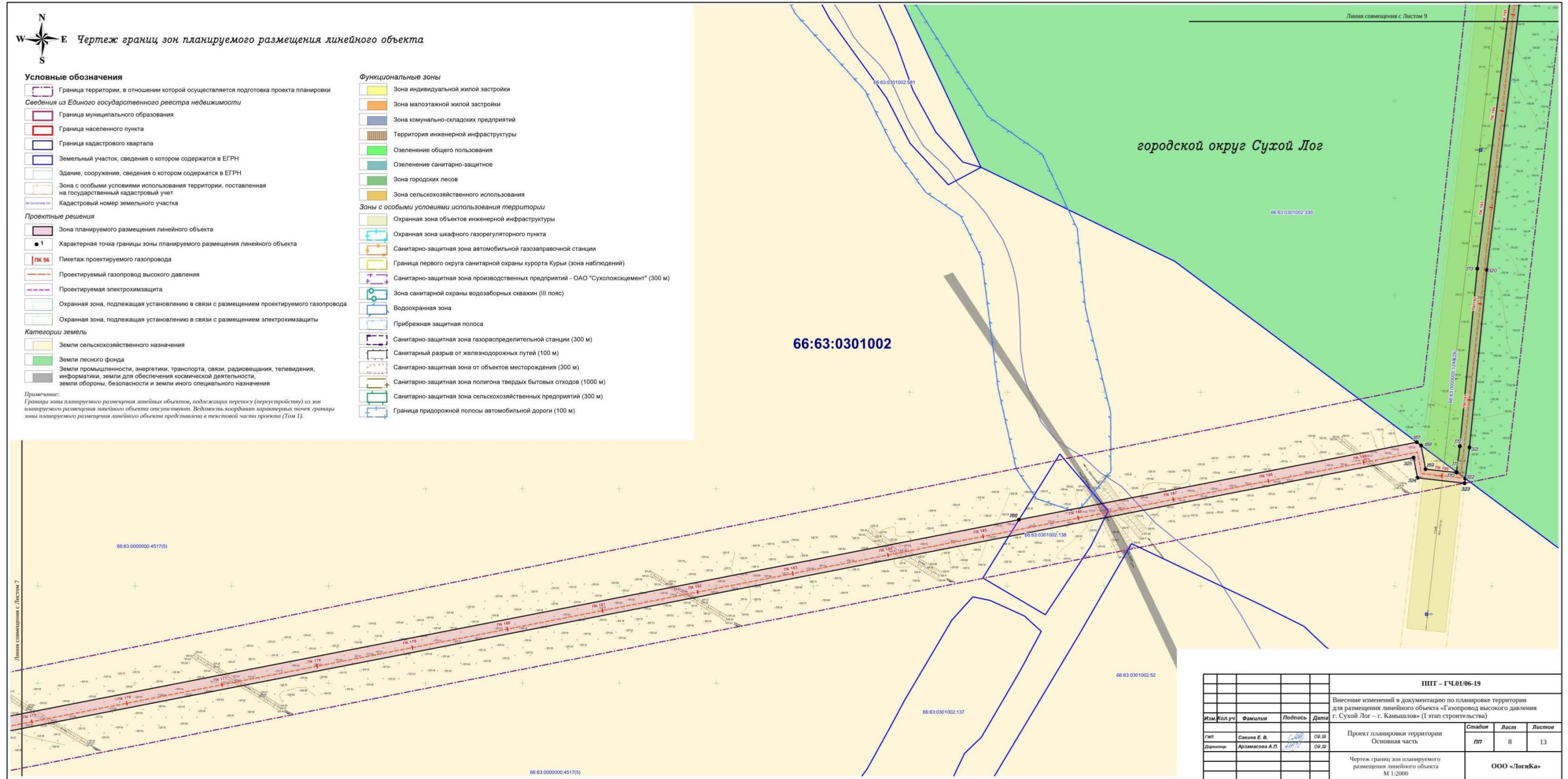
| Имя      | Фамилия         | Подпись          | Дата       |
|----------|-----------------|------------------|------------|
| Ген.     | Савина Е. В.    | <i>[Подпись]</i> | 09.09.2020 |
| Дизайнер | Артемкина А. В. | <i>[Подпись]</i> | 09.09.2020 |

**Примечания:**  
Границы зоны планируемого размещения линейного объекта, подлежащего передаче (перустройке) из зоны сельскохозяйственного назначения в зону промышленности, энергетики, транспорта, связи, радиосвязи, телевидения, информатики, земли для обеспечения космической деятельности, земли обороны, безопасности и земли иного специального назначения устанавливаются в соответствии с проектом планировки территории.

| ИТТ - ГМ.01.06-19   |                 |                  |            |
|---|-----------------|------------------|------------|
| Планировка территории для размещения линейного объекта «Газопровод высокого давления г. Сухой Лог - г. Камышлов» (I этап строительства) |                 |                  |            |
| Имя   | Фамилия         | Подпись          | Дата       |
| Ген.  | Савина Е. В.    | <i>[Подпись]</i> | 09.09.2020 |
| Дизайнер  | Артемкина А. В. | <i>[Подпись]</i> | 09.09.2020 |
| Проект планировки территории  |                 |                  |            |
| Основная часть  |                 |                  |            |
| Лист  | 5               | из               | 13         |
| ООО «ТриК»  |                 |                  |            |







Линия совмещения с Листом 7

Линия совмещения с Листом 9



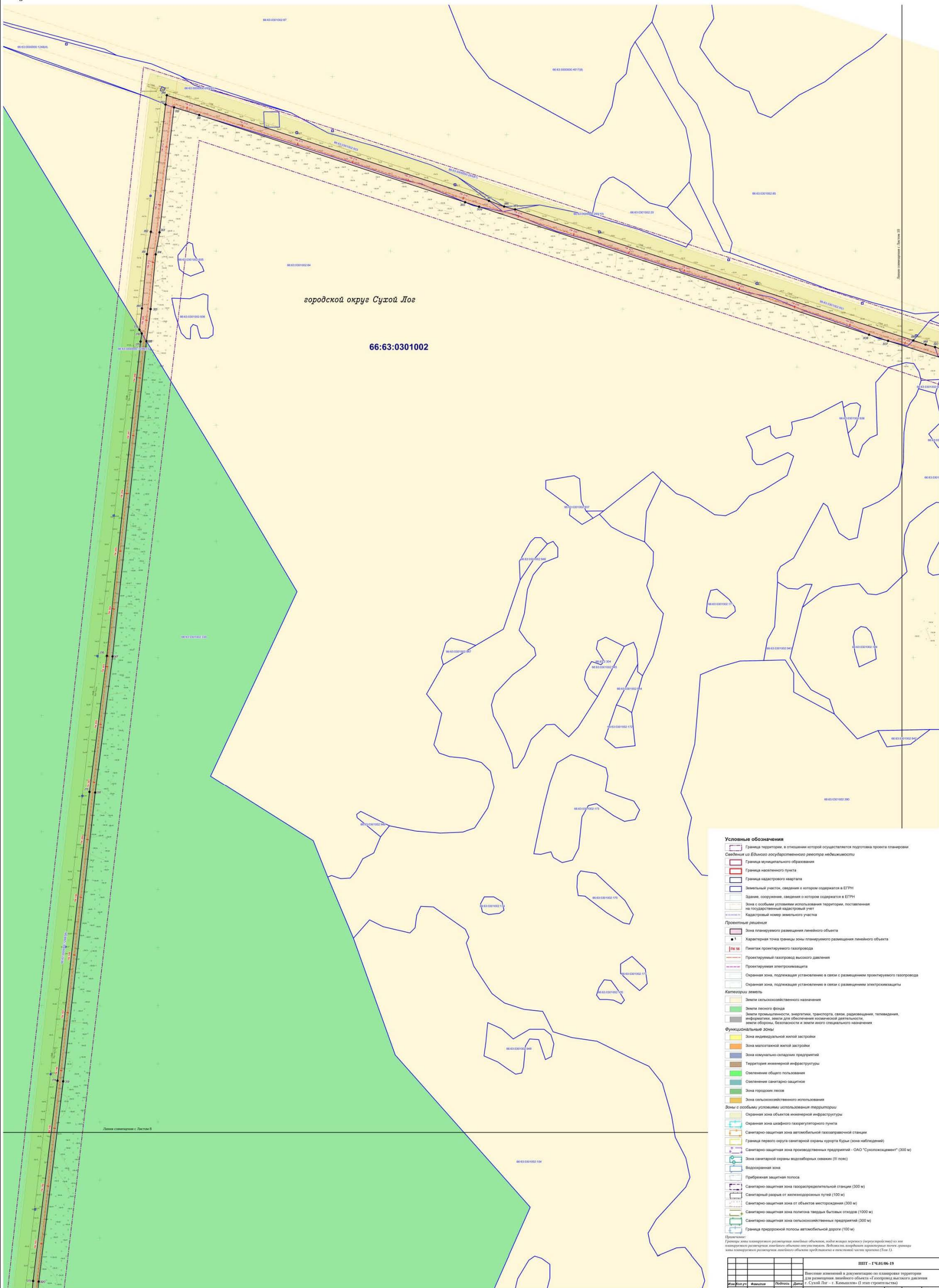
Чертеж границ зон планируемого размещения линейного объекта

- Условные обозначения**
- Граница территории, в отношении которой осуществляется подготовка проекта планировки
  - Сведения из Единого государственного реестра недвижимости
  - Граница муниципального образования
  - Граница населенного пункта
  - Граница кадастрового квартала
  - Земельный участок, сведения о котором содержатся в ЕГРН
  - Здание, сооружение, сведения о котором содержатся в ЕГРН
  - Зона с особыми условиями использования территории, поставленная на государственный кадастровый учет
  - Кадастровый номер земельного участка
- Проектные решения**
- Зона планируемого размещения линейного объекта
  - Характерная точка границы зоны планируемого размещения линейного объекта
  - Пикетаж проектируемого газопровода
  - Проектируемый газопровод высокого давления
  - Проектируемая электрохимзащита
  - Охранная зона, подлежащая установлению в связи с размещением проектируемого газопровода
  - Охранная зона, подлежащая установлению в связи с размещением электрохимзащиты
- Категории земель**
- Земли сельскохозяйственного назначения
  - Земли лесного фонда
  - Земли промышленности, энергетики, транспорта, связи, радиовещания, телевидения, информатики, земли для обеспечения космической деятельности, земли обороны, безопасности и земли иного специального назначения
- Функциональные зоны**
- Зона индивидуальной жилой застройки
  - Зона малозаточной жилой застройки
  - Зона коммунально-складских предприятий
  - Территория инженерной инфраструктуры
  - Озеленение общего пользования
  - Озеленение санитарно-защитное
  - Зона городских лесов
  - Зона сельскохозяйственного использования
- Зоны с особыми условиями использования территории**
- Охранная зона объектов инженерной инфраструктуры
  - Охранная зона шкафного газорегуляторного пункта
  - Санитарно-защитная зона автомобильной газозаправочной станции
  - Граница первого округа санитарной охраны курорта Кури (зона наблюдений)
  - Санитарно-защитная зона производственных предприятий - ОАО "Сухоложкоцемент" (300 м)
  - Зона санитарной охраны водозаборных скважин (III пояс)
  - Водоохранная зона
  - Прибрежная защитная полоса
  - Санитарно-защитная зона газораспределительной станции (300 м)
  - Санитарный разрыв от железнодорожных путей (100 м)
  - Санитарно-защитная зона от объектов месторождения (300 м)
  - Санитарно-защитная зона полигона твердых бытовых отходов (1000 м)
  - Санитарно-защитная зона сельскохозяйственных предприятий (300 м)
  - Граница придорожной полосы автомобильной дороги (100 м)
- Примечание:**  
Границы зоны планируемого размещения линейных объектов, подлежащих переносу (перестройке) из зон планируемого размещения линейного объекта отсутствуют. Водность координат характерных точек границы зоны планируемого размещения линейного объекта представлена в текстовой части проекта (Том 1).

|  |            |         |         |       |  |        |      |        |    |   |    |
|--|------------|---------|---------|-------|--|--------|------|--------|----|---|----|
| ППТ – ГЧ.01/06-19  |            |         |         |       |  |        |      |        |    |   |    |
| Внесение изменений в документацию по планировке территории для размещения линейного объекта «Газопровод высокого давления г. Сухой Лог – г. Камышлов» (I этап строительства) |            |         |         |       |  |        |      |        |    |   |    |
| Имя  | Колуч      | Фамилия | Подпись | Дата  |  |        |      |        |    |   |    |
| Ген  | Савина     | Е. В.   |         | 09.10 | Проект планировки территории<br>Основная часть   |        |      |        |    |   |    |
| Инженер  | Арзамасова | А.Л.    |         | 09.10 |  |        |      |        |    |   |    |
| Чертеж границ зон планируемого размещения линейного объекта М 1:2000   |            |         |         |       | <table border="1"> <tr> <td>Стадия</td> <td>Лист</td> <td>Листов</td> </tr> <tr> <td>ПП</td> <td>8</td> <td>13</td> </tr> </table> | Стадия | Лист | Листов | ПП | 8 | 13 |
| Стадия   | Лист       | Листов  |         |       |  |        |      |        |    |   |    |
| ПП   | 8          | 13      |         |       |  |        |      |        |    |   |    |
|  |            |         |         |       | ООО «Логика»   |        |      |        |    |   |    |



W N E S Чертеж границ зон планируемого размещения линейного объекта



**Условные обозначения**

Граница территории, в отношении которой осуществляется подготовка проекта планировки территории из Единого государственного реестра недвижимости

**Сведения из Единого государственного реестра недвижимости**

- Граница муниципального образования
- Граница населенного пункта
- Граница кадастрового квартала
- Земельный участок, сведения о котором содержатся в ЕГРН
- Здание, сооружение, сведения о котором содержатся в ЕГРН
- Зона с особыми условиями использования территории, поставленная на государственный кадастровый учет
- Кадастровый номер земельного участка

**Проектные решения**

- Зона планируемого размещения линейного объекта
- Характерная точка границы зоны планируемого размещения линейного объекта
- Планшет проектируемого газопровода
- Проектируемый газопровод высокого давления
- Проектируемая электромагистраль
- Охранная зона, подлежащая установлению в связи с размещением проектируемого газопровода
- Охранная зона, подлежащая установлению в связи с размещением электромагистрали

**Категории земель**

- Земли сельскохозяйственного назначения
- Земли населенных пунктов
- Земли промышленности, энергетики, транспорта, связи, радиосвязи, телевидения, информатики, земли для обеспечения космической деятельности, земли обороны, безопасности и земли иного специального назначения

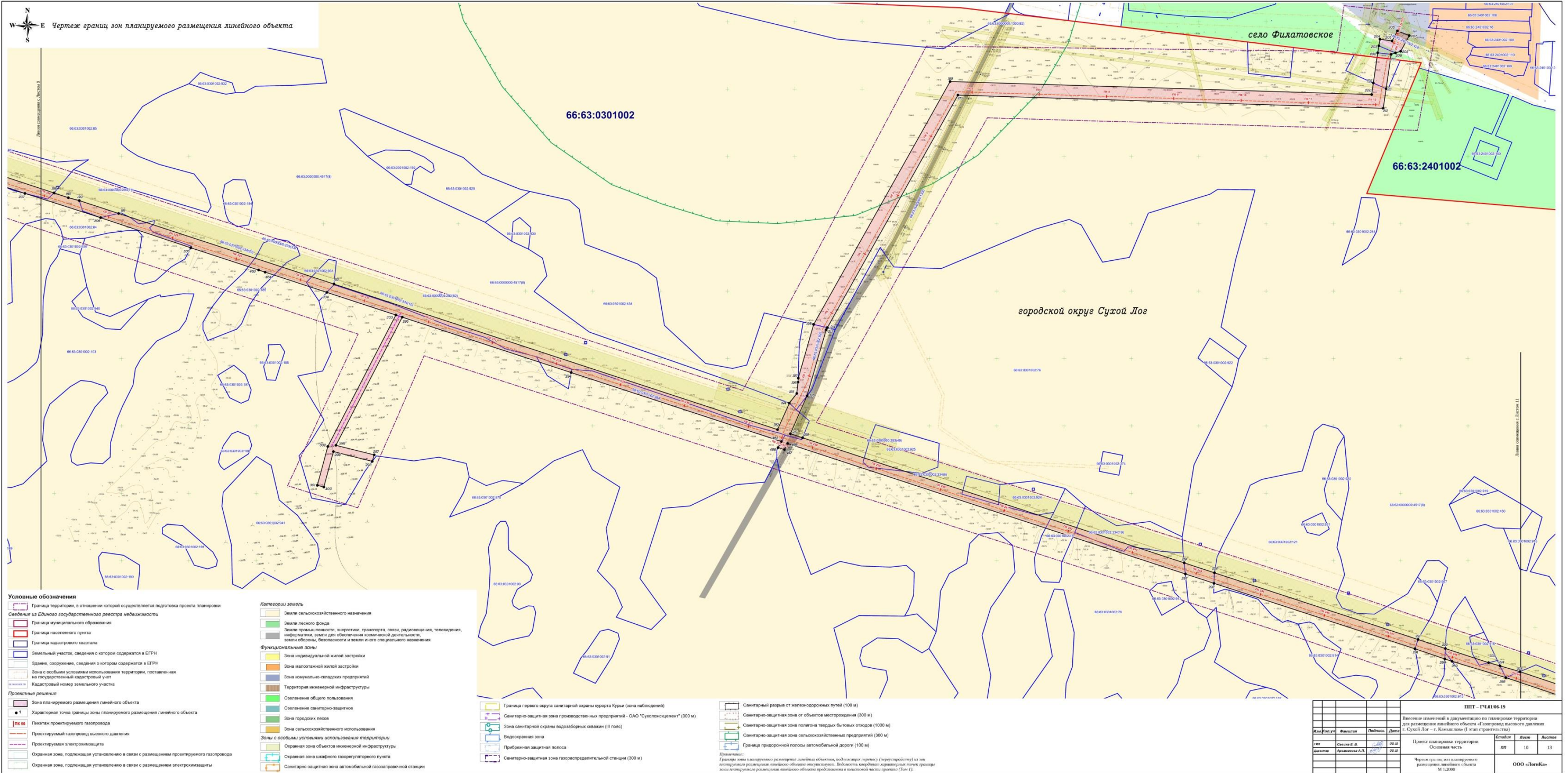
**Функциональные зоны**

- Зона индивидуальной жилой застройки
- Зона малоэтажной жилой застройки
- Зона коммунально-складских предприятий
- Территория инженерной инфраструктуры
- Отделение общего пользования
- Отделение санитарно-защитное
- Зона городских лесов
- Зона сельскохозяйственного использования
- Зоны с особыми условиями использования территории
- Охранная зона объектов инженерной инфраструктуры
- Охранная зона шафтного газорегуляторного пункта
- Санитарно-защитная зона автомобильной газораздаточной станции
- Граница первого округа санитарной охраны курорта Курьи (зона наблюдений)
- Санитарно-защитная зона производственных предприятий - ОАО "Суловоослепение" (300 м)
- Зона санитарной охраны водозаборных скважин (II пояс)
- Водозаборная зона
- Прибрежная защитная полоса
- Санитарно-защитная зона газораспределительной станции (300 м)
- Санитарный разрыв от железнодорожных путей (100 м)
- Санитарно-защитная зона от объектов месторождения (300 м)
- Санитарно-защитная зона полигона твердых бытовых отходов (1000 м)
- Санитарно-защитная зона сельскохозяйственных предприятий (300 м)
- Граница предорожной полосы автомобильной дороги (100 м)

**Примечания:**  
Границы зон планируемого размещения линейного объекта, подлежащие утверждению (проектируемый) на зон планируемого размещения линейного объекта не утверждены. Выходящие инженерные объекты, границы зон планируемого размещения линейного объекта, подлежащие утверждению и включаемые в Единый государственный реестр недвижимости (Лист 12)

| ИПТ - ГЧ.04.06-19 |                    |       |      | Листы    |      |       |
|-------------------|--------------------|-------|------|----------|------|-------|
| №                 | Файлы              | Листы | Дата | Страницы | Лист | Всего |
| 1                 | Схема Э.В.         | 06.0  | 06.0 | 1        | 9    | 13    |
| 2                 | Архитектурная А.В. | 06.0  | 06.0 | 2        | 9    | 13    |

ООО «Львов»



- Условные обозначения**
- Граница территории, в отношении которой осуществляется подготовка проекта планировки территории
  - Сведения из Единого государственного реестра недвижимости
  - Граница муниципального образования
  - Граница населенного пункта
  - Граница кадастрового квартала
  - Земельный участок, сведения о котором содержится в ЕГРН
  - Здание, сооружение, сведения о котором содержится в ЕГРН
  - Зона с особыми условиями использования территории, поставленная на государственный кадастровый учет
  - Кадастровый номер земельного участка
- Проектные решения**
- Зона планируемого размещения линейного объекта
  - Характерная точка границы зоны планируемого размещения линейного объекта
  - Планетак проектируемого газопровода
  - Проектируемый газопровод высокого давления
  - Проектируемая электролиния
  - Охранная зона, подлежащая установлению в связи с размещением проектируемого газопровода
  - Охранная зона, подлежащая установлению в связи с размещением электролинии
- Категории земель**
- Земли сельскохозяйственного назначения
  - Земли лесного фонда
  - Земли промышленности, энергетики, транспорта, связи, радиосвязи, телевидения, информатики, земли для обеспечения космической деятельности, земли обороны, безопасности и земли иного специального назначения
- Функциональные зоны**
- Зона индивидуальной жилой застройки
  - Зона малозатанной жилой застройки
  - Зона коммунально-складских предприятий
  - Территория инженерной инфраструктуры
  - Озеленение общего пользования
  - Озеленение санитарно-защитное
  - Зона городских лесов
  - Зона сельскохозяйственного использования
  - Зоны с особыми условиями использования территории
  - Охранная зона объектов инженерной инфраструктуры
  - Охранная зона шифающего газорегуляторного пункта
  - Санитарно-защитная зона автомобильной газозаправочной станции

- Граница первого округа санитарной охраны курорта Курья (зона наблюдений)
- Санитарно-защитная зона производственных предприятий - ОАО "Сухолокцинск" (300 м)
- Зона санитарной охраны водозаборных скважин (II пояс)
- Водоохранная зона
- Прибрежная защитная полоса
- Санитарно-защитная зона газораспределительной станции (300 м)
- Санитарный разрыв от железнодорожных путей (100 м)
- Санитарно-защитная зона от объектов месторождения (300 м)
- Санитарно-защитная зона полигона твердых бытовых отходов (1000 м)
- Санитарно-защитная зона сельскохозяйственных предприятий (300 м)
- Граница придорожной полосы автомобильной дороги (100 м)

**Примечания:**  
 1. Границы зон планируемого размещения линейных объектов, подлежащих передаче (переходу) на зон планируемого размещения линейных объектов, указаны черными линиями. Границы зон планируемого размещения линейных объектов, подлежащих передаче (переходу) на зон планируемого размещения линейных объектов, указаны черными линиями. Границы зон планируемого размещения линейных объектов, подлежащих передаче (переходу) на зон планируемого размещения линейных объектов, указаны черными линиями.

|  |                |          |       |
|--|----------------|----------|-------|
| ИПТ - ГЧ.01.06-19  |                |          |       |
| Высшее изменение в документацию по планировке территории для размещения линейного объекта «Газопровод высокого давления г. Сухой Лог - г. Камышово (I этап строительства)» |                |          |       |
| Исполнители:   | Фамилия        | Инициалы | Дата  |
| Лист   | Синица В.В.    |          | 09.01 |
| Листов   | Филиппова А.В. |          | 09.01 |
| Проект планировки территории   |                |          |       |
| Основа часть   |                |          |       |
| Масштаб  | 1:1000         | Лист     | 10    |
| Чертеж границ зон планируемого размещения линейного объекта М 1:2000   |                |          |       |
| ООО «ТехКа»  |                |          |       |



**Условные обозначения**

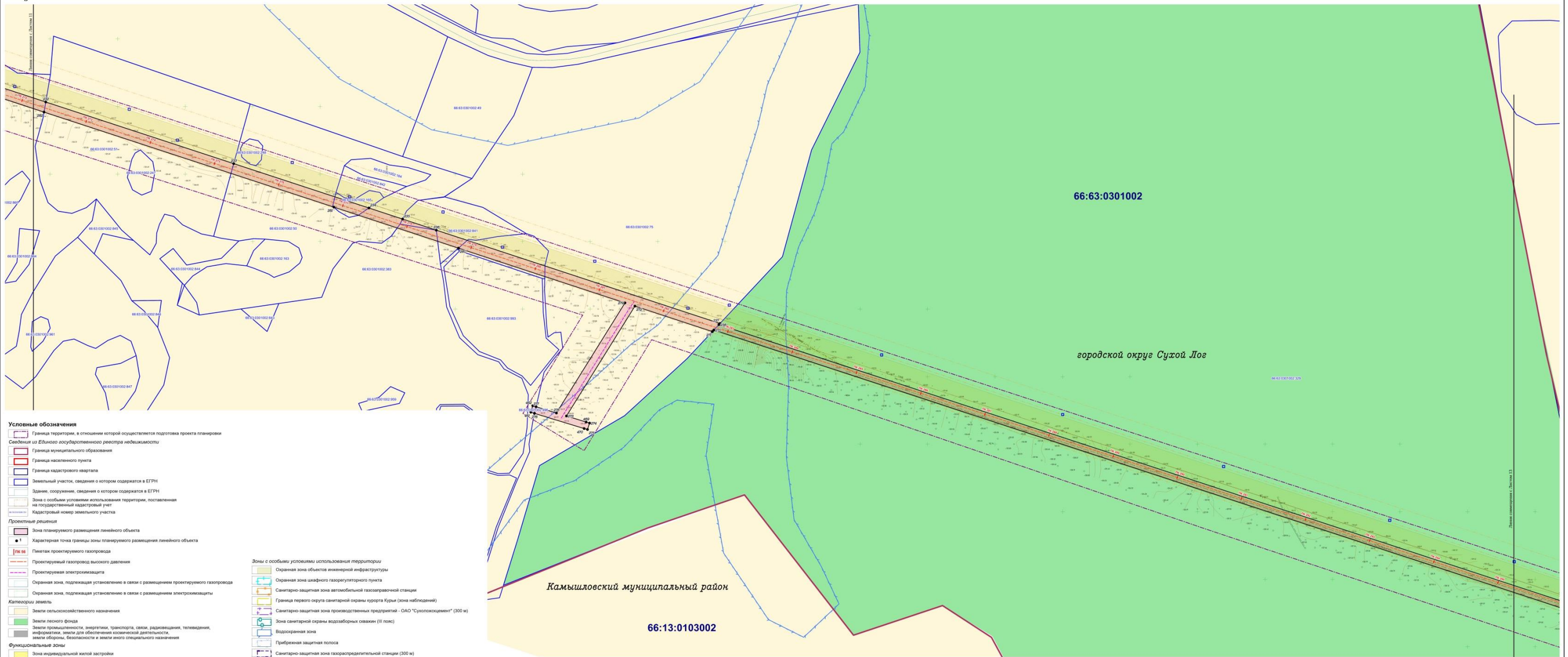
- Граница территории, в отношении которой осуществляется подготовка проекта планировки территории
- Сведения из Единого государственного реестра недвижимости
  - Граница муниципального образования
  - Граница населенного пункта
  - Граница кадастрового квартала
  - Земельный участок, сведения о котором содержатся в ЕГРН
  - Здание, сооружение, сведения о котором содержатся в ЕГРН
  - Зона с особыми условиями использования территории, поставленная на государственный кадастровый учет
  - Кадастровый номер земельного участка
- Проектные решения
  - Зона планируемого размещения линейного объекта
  - Характерная точка границы зоны планируемого размещения линейного объекта
  - Планетак проектируемого газопровода
  - Проектируемый газопровод высокого давления
  - Проектируемая электромагистраль
  - Охранная зона, подлежащая установлению в связи с размещением проектируемого газопровода
  - Охранная зона, подлежащая установлению в связи с размещением электромагистрали
- Категории земель
  - Земли сельскохозяйственного назначения
  - Земли лесного фонда
  - Земли промышленности, энергетики, транспорта, связи, радиосвязи, телевидения, информатики, земли для обеспечения космической деятельности, земли обороны, безопасности и земли иного специального назначения
- Функциональные зоны
  - Зона индивидуальной жилой застройки
  - Зона малоэтажной жилой застройки
  - Зона коммунально-складских предприятий
  - Территория инженерной инфраструктуры
  - Озеленение общего пользования
  - Озеленение санитарно-защитное
  - Зона городских лесов
  - Зона сельскохозяйственного использования

- Зоны с особыми условиями использования территории**
- Охранная зона объектов инженерной инфраструктуры
  - Охранная зона шифрного газорегуляторного пункта
  - Санитарно-защитная зона автомобильной газопроводной станции
  - Граница первого округа санитарной охраны курорта Курмы (зона наблюдений)
  - Санитарно-защитная зона производственных предприятий - ОАО "Сухоложскцемент" (300 м)
  - Зона санитарной охраны водозаборных скважин (III пояс)
  - Водоохранная зона
  - Прибрежная защитная полоса
  - Санитарно-защитная зона газораспределительной станции (300 м)
  - Санитарный разрыв от железнодорожных путей (100 м)
  - Санитарно-защитная зона от объектов месторождения (300 м)
  - Санитарно-защитная зона полигона твердых бытовых отходов (1000 м)
  - Санитарно-защитная зона сельскохозяйственных предприятий (300 м)
  - Граница придорожной полосы автомобильной дороги (100 м)

Примечание:  
Границы зоны планируемого размещения линейного объекта, подлежащая переносу (перестройке) из зоны планируемого размещения линейного объекта осуществляются. Буквами, цифрами и другими знаками, размерами зоны планируемого размещения линейного объекта (проекции и высоты) на листе чертежа (Лист 1).

|      |                 |         |       |  |      |        |
|------|-----------------|---------|-------|--|------|--------|
|      |                 |         |       | <b>ИПТ - ГЧ.01.06-19</b>   |      |        |
|      |                 |         |       | Внесение изменений в документацию по планировке территории для размещения линейного объекта с газопроводом высокого давления г. Сухой Лог - г. Камышово (1 этап строительства) |      |        |
| Имя  | Фамилия         | Подпись | Дата  | Страна   | Лист | Листов |
| Иван | Семён Е. В.     |         | 09.02 | РФ   | 11   | 13     |
| Имя  | Фамилия         | Подпись | Дата  |  |      |        |
|      | Борисович А. П. |         | 09.02 |  |      |        |
|      |                 |         |       | Проект планировки территории   |      |        |
|      |                 |         |       | Основная часть   |      |        |
|      |                 |         |       | Чертеж границ зон планируемого размещения линейного объекта  |      |        |
|      |                 |         |       | М 1:2000   |      |        |
|      |                 |         |       | <b>ООО «Логика»</b>  |      |        |

Чертеж границ зон планируемого размещения линейного объекта



- Условные обозначения**
- Граница территории, в отношении которой осуществляется подготовка проекта планировки территории
  - Сведения из Единого государственного реестра недвижимости
  - Граница муниципального образования
  - Граница населенного пункта
  - Граница кадастрового квартала
  - Земельный участок, сведения о котором содержатся в ЕГРН
  - Здание, сооружение, сведения о котором содержатся в ЕГРН
  - Зона с особыми условиями использования территории, поставленная на государственный кадастровый учет
  - Кадастровый номер земельного участка
- Проектные решения**
- Зона планируемого размещения линейного объекта
  - Характерная точка границы зоны планируемого размещения линейного объекта
  - Пикетаж проектируемого газопровода
  - Проектируемый газопровод высокого давления
  - Проектируемая электромагистраль
  - Охранная зона, подлежащая установлению в связи с размещением проектируемого газопровода
  - Охранная зона, подлежащая установлению в связи с размещением электромагистрали
- Категории земель**
- Земли сельскохозяйственного назначения
  - Земли лесного фонда
  - Земли промышленности, энергетики, транспорта, связи, радиовещания, телевидения, информатики, земли для обеспечения космической деятельности, земли обороны, безопасности и земли иного специального назначения
- Функциональные зоны**
- Зона индивидуальной жилой застройки
  - Зона малоэтажной жилой застройки
  - Зона коммунально-складских предприятий
  - Территория инженерной инфраструктуры
  - Озеленение общего пользования
  - Озеленение санитарно-защитное
  - Зона городских лесов
  - Зона сельскохозяйственного использования
- Зоны с особыми условиями использования территории**
- Охранная зона объектов инженерной инфраструктуры
  - Охранная зона шкафного газорегуляторного пункта
  - Санитарно-защитная зона автомобильной газозаправочной станции
  - Граница первого округа санитарной охраны курорта Кушум (зона наблюдений)
  - Санитарно-защитная зона производственных предприятий - ОАО "Сухоложскнефть" (300 м)
  - Зона санитарной охраны водозаборных скважин (III пояс)
  - Водоохранная зона
  - Прибрежная защитная полоса
  - Санитарно-защитная зона газостраховательной станции (300 м)
  - Санитарный разрыв от железнодорожных путей (100 м)
  - Санитарно-защитная зона от объектов месторождения (300 м)
  - Санитарно-защитная зона полигона твердых бытовых отходов (1000 м)
  - Санитарно-защитная зона сельскохозяйственных предприятий (300 м)
  - Граница придорожной полосы автомобильной дороги (100 м)
- Примечание:**  
Границы зон планируемого размещения линейных объектов, подлежащих передаче (перестройке) из зон планируемого размещения линейных объектов электроэнергетики, объектов инженерной инфраструктуры, границы зон планируемого размещения линейных объектов коммунального и жилищного назначения (Табл. 1).

| ИПТ - Г.4.01.06-19   |                |         |       | Стаби          |        |  |
|--|----------------|---------|-------|----------------|--------|--|
| Имя  | Фамилия        | Подпись | Дата  | Лист           | Листов |  |
| ИП   | Семед Е. В.    |         | 20.07 | 12             | 13     |  |
| Исполнитель  | Александр А.А. |         | 20.07 | Основная часть |        |  |
| Чертеж границ зон планируемого размещения линейного объекта М.1.2008 |                |         |       | ООО «Ирек»     |        |  |

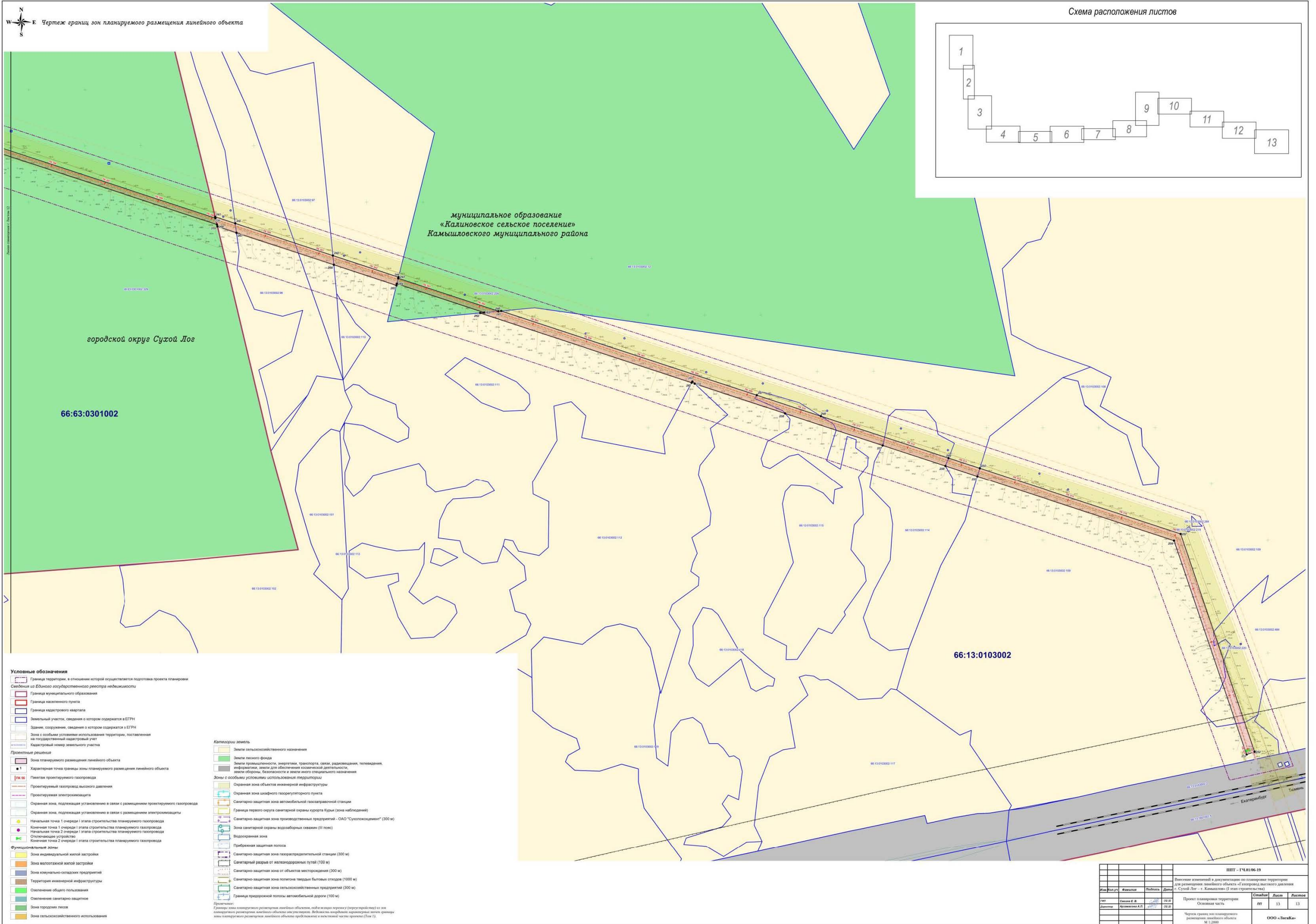
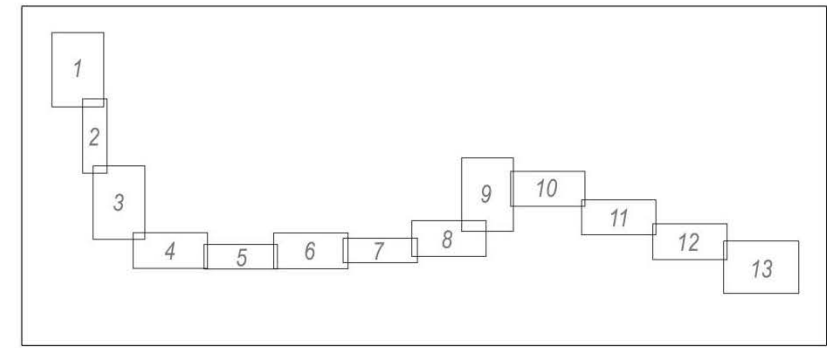


Схема расположения листов



- Условные обозначения**
- Граница территории, в отношении которой осуществляется подготовка проекта планировки территории из Единого государственного реестра недвижимости
  - Граница муниципального образования
  - Граница населенного пункта
  - Граница кадастрового квартала
  - Земельный участок, сведения о котором содержатся в ЕГРН
  - Здание, сооружение, сведения о котором содержатся в ЕГРН
  - Зона с особыми условиями использования территории, поставленная на государственный кадастровый учет
  - Кадастровый номер земельного участка
- Проектные решения**
- Зона планируемого размещения линейного объекта
  - Характерная точка границы зоны планируемого размещения линейного объекта
  - Линейка проектируемого газопровода
  - Проектируемый газопровод высокого давления
  - Проектируемая электролиния
  - Охранная зона, подпадающая установленно в связи с размещением проектируемого газопровода
  - Охранная зона, подпадающая установленно в связи с размещением электролинии
  - Начальная точка 1 очереди I этапа строительства проектируемого газопровода
  - Начальная точка 2 очереди I этапа строительства проектируемого газопровода
  - Опознавательное устройство
  - Конечная точка 2 очереди I этапа строительства проектируемого газопровода
- Функциональные зоны**
- Зона индивидуальной жилой застройки
  - Зона малоэтажной жилой застройки
  - Зона коммунально-складских предприятий
  - Территория инженерной инфраструктуры
  - Озелененная общедоменная газопровода
  - Озелененная санитарно-защитная
  - Зона городских лесов
  - Зона сельскохозяйственного использования

- Категории земель**
- Земли сельскохозяйственного назначения
  - Земли лесного фонда
  - Земли промышленности, энергетики, транспорта, связи, радиосвязи, телевидения, информатики, земли для обеспечения космической деятельности, земли обороны, безопасности и земли иного специального назначения
- Зоны с особыми условиями использования территории**
- Охранная зона объектов инженерной инфраструктуры
  - Охранная зона шахтного газорегуляторного пункта
  - Санитарно-защитная зона автомобильной газопроводной станции
  - Граница первого округа санитарной охраны курорта Курьи (зона наблюдения)
  - Санитарно-защитная зона производственных предприятий - ОАО "Сухоложский" (300 м)
  - Зона санитарной охраны водозаборных скважин (III пояс)
  - Водоохранная зона
  - Прибрежная защитная полоса
  - Санитарно-защитная зона газорегуляторной станции (300 м)
  - Санитарный разрыв от железнодорожных путей (100 м)
  - Санитарно-защитная зона от объектов месторождения (300 м)
  - Санитарно-защитная зона полигона твердых бытовых отходов (1000 м)
  - Санитарно-защитная зона сельскохозяйственных предприятий (300 м)
  - Граница придорожной полосы автомобильной дороги (100 м)
- Примечания:**  
Границы зон санитарной охраны объектов, подлежащих охране (перечисленные) от зон планируемого размещения линейных объектов отнесены к объектам, подлежащим государственному кадастровому учету в Едином государственном реестре недвижимости (статья 11).

| ИИТ - 174.01.06-19   |                   |         |            | Внесение изменений в документацию по планировке территории для размещения линейного объекта «Газопровод высокого давления г. Сухой Лог - г. Камышлов (I этап строительства)» |      |        |
|--|-------------------|---------|------------|--|------|--------|
| № п/п  | Фамилия           | Подпись | Дата       | Состав   | Лист | Листов |
| 1  | Савина Е. В.      |         | 09.04.2019 | Проект планировки территории   | 13   | 13     |
| 2  | Александров А. В. |         | 09.04.2019 | Основная часть   | 13   | 13     |
| Чертеж границ зон планируемого размещения линейного объекта М.1.03.000 |                   |         |            | ООО «ЛераКас»  |      |        |

Приложение № 3  
к приказу Министерства строительства  
и развития инфраструктуры  
Свердловской области  
от 26.12.2019г. № 918-П

Сведения об образуемых и изменяемых земельных участках и их частях  
(пояснительная записка), том 3, шифр – ПМТ – ПЗ.01/06-19

**ООО «Логика»**

**Внесение изменений в документацию по планировке территории для размещения линейного объекта «Газопровод высокого давления г. Сухой Лог – г. Камышлов» (I этап строительства)**



**Внесение изменений в проект межевания территории для размещения линейного объекта «Газопровод высокого давления г. Сухой Лог – г. Камышлов» (I этап строительства)**

**Основная часть.**

**Том 3. Сведения об образуемых и изменяемых земельных участках и их частях**

**Шифр – ПМТ – ПЗ.01/06-19**

**Список разработчиков**

| <b>Должность</b>             | <b>Фамилия</b>   | <b>Подпись</b>  |
|------------------------------|------------------|---|
| Директор                     | Арзамасова А. П. |  |
| Главный руководитель проекта | Савина Е. В.     |  |



**Состав документации по внесению изменений в документацию по планировке территории для размещения линейного объекта «Газопровод высокого давления г. Сухой Лог – г. Камышлов» (I этап строительства)  
Шифр – ППиМТ-06-19**

| Номер тома  | Наименование  | Масштаб | Количество листов | Гриф секретности |
|---|---|---------|-------------------|------------------|
| 1   | 2   | 3       | 4                 | 5                |
| <b>Основная часть проекта планировки территории линейного объекта</b> |   |         |                   |                  |
| I   | Текстовая часть   |         |                   |                  |
| 1   | Внесение изменений в проект планировки территории для размещения линейного объекта «Газопровод высокого давления г. Сухой Лог – г. Камышлов» (I этап строительства) Основная часть. Том 1. Положение о размещении линейного объекта<br>Шифр – ППТ – ПЗ.01/06-19 | -       | 28                | н/с              |
| II  | Графическая часть   |         |                   |                  |
| 2   | Чертеж границ зон планируемого размещения линейного объекта<br>Шифр – ППТ – ГЧ.01/06-19   | 1:2000  | 13                | н/с              |
| <b>Материалы по обоснованию проекта планировки территории</b>         |   |         |                   |                  |
| I   | Текстовая часть   |         |                   |                  |
| 1   | Внесение изменений в проект планировки территории для размещения линейного объекта «Газопровод высокого давления г. Сухой Лог – г. Камышлов» (I этап строительства) Том 2. Материалы по обоснованию проекта планировки территории<br>Шифр – ППТ – ПЗ.02/06-19   | -       | 66                | н/с              |
| II  | Графическая часть   |         |                   |                  |
| 2   | Схема расположения элементов планировочной структуры<br>Шифр – ППТ – ГЧ.02-01/06-19   | 1:20000 | 1                 | н/с              |
| 3   | Схема использования территории в период подготовки проекта планировки территории<br>Шифр – ППТ – ГЧ. 02-02/06-19  | 1:2000  | 13                | н/с              |
| 4   | Схема организации улично-дорожной сети и движения транспорта, схема вертикальной планировки территории, инженерной подготовки и инженерной защиты территории, схема конструктивных и планировочных решений<br>Шифр – ППТ – ГЧ. 02-03/06-19                      | 1:2000  | 13                | н/с              |
| 5   | Схема границ зон с особыми условиями использования территории, границ территорий, подверженных риску возникновения чрезвычайных ситуаций природного и техногенного характера<br>Шифр – ППТ – ГЧ. 02-04/06-19  | 1:2000  | 13                | н/с              |

| Номер тома   | Наименование  | Масштаб | Количество листов | Гриф секретности |
|--|---|---------|-------------------|------------------|
| 1  | 2   | 3       | 4                 | 5                |
| <b>Основная часть проекта межевания территории</b>           |   |         |                   |                  |
| I  | Текстовая часть   |         |                   |                  |
| 1  | Внесение изменений в проект межевания территории для размещения линейного объекта «Газопровод высокого давления г. Сухой Лог – г. Камышлов» (I этап строительства)<br>Основная часть. Том 3. Сведения об образуемых и изменяемых земельных участках и их частях<br>Шифр – ПМТ – ПЗ.01/06-19 | -       | 63                | н/с              |
| II   | Графическая часть   |         |                   |                  |
| 2  | Чертеж межевания территории<br>Шифр – ПМТ – ГЧ.01/06-19   | 1:2000  | 13                | н/с              |
| <b>Материалы по обоснованию проекта межевания территории</b> |   |         |                   |                  |
| I  | Текстовая часть   |         |                   |                  |
| 1  | Внесение изменений в проект межевания территории для размещения линейного объекта «Газопровод высокого давления г. Сухой Лог – г. Камышлов» (I этап строительства)<br>Том 4. Материалы по обоснованию проекта межевания территории<br>Шифр – ПМТ – ПЗ.02/06-19                              | -       | 39                | н/с              |
| II   | Графическая часть   |         |                   |                  |
| 2  | Чертеж фактического использования территории<br>Шифр – ПМТ – ГЧ.02/06-19  | 1:5000  | 7                 | н/с              |

Чертеж границ зон планируемого размещения линейных объектов, подлежащих переносу (переустройству) из зон планируемого размещения линейных объектов, не предусмотрен в связи с отсутствием линейных объектов, подлежащих переносу (переустройству) из зоны планируемого размещения линейного объекта.

Схема границ территорий объектов культурного наследия не предусмотрена в связи с отсутствием объектов культурного наследия в границах рассматриваемой территории.

Чертеж красных линий проектом не предусмотрен, так как установление границ территорий общего пользования в границах населенных пунктов не планируется, а также отсутствуют существующие (ранее установленные) красные линии на территории, в отношении которой осуществляется подготовка документации по планировке территории. Разработка проекта планировки территории осуществляется в части определения и установления границ зоны размещения линейного объекта.

Проектом предусмотрено совмещение графической части материалов по обоснованию проекта планировки территории.

## Содержание

|  |     |
|--|-----|
| Введение .....   | 52  |
| 1. Краткая характеристика территории.....  | 54  |
| 2. Сведения по установлению границ земельных участков и обоснование принятых решений ..... | 55  |
| 3. Сведения о земельных участках образуемых, сохраняемых и преобразуемых                   | 57  |
| 4. Ведомость образуемых земельных участков .....   | 75  |
| 5. Ведомость участков изъятия для государственных или муниципальных нужд .....             | 96  |
| 6. Предложения по установлению сервитутов.....   | 96  |
| 7. Основные технико-экономические показатели проекта межевания территории .....            | 108 |
| Список используемых сокращений.....  | 109 |

## Введение

Документация по внесению изменений в проект планировки и проект межевания территории для размещения линейного объекта «Газопровод высокого давления г. Сухой Лог – г. Камышлов» (I этап строительства) (далее – документация по планировке территории) разработана в целях установления границ земельных участков для размещения линейного объекта, постановки на государственный кадастровый учет земельных участков, оформления разрешения на строительство объекта и дальнейшего его ввода в эксплуатацию.

Основанием для подготовки документации по внесению изменений в проект планировки территории является приказ АО «ГАЗЭКС» от 09.09.2019 № 286 «О принятии решения о подготовке внесения изменений в документацию по планировке территории для размещения линейного объекта «Газопровод высокого давления г. Сухой Лог – г. Камышлов» (I этап строительства)».

Документация по планировке территории выполнена в соответствии с требованиями законодательства Российской Федерации. При разработке проекта планировки и проекта межевания территории учтены и использованы следующие нормативные правовые акты и документы:

- Земельный кодекс Российской Федерации;
- Градостроительный кодекс Российской Федерации;
- Лесной кодекс Российской Федерации;
- Федеральный закон от 13 июля 2015 года № 218-ФЗ «О государственной регистрации недвижимости»;
- постановление Правительства Российской Федерации от 20.11.2000 № 878 «Об утверждении Правил охраны газораспределительных сетей».

При разработке документации по планировке территории были учтены:

- Схема территориального планирования Свердловской области, утвержденная постановлением Правительства Свердловской области от 31.08.2009 № 1000-ПП «Об утверждении Схемы территориального планирования Свердловской области» (далее - Схема территориального планирования Свердловской области);
- Схема территориального планирования муниципального образования Камышловский муниципальный район, утвержденная решением Думы Муниципального образования Камышловский муниципальный район от 20.12.2012 № 194 (далее - Схема территориального планирования муниципального образования Камышловский муниципальный район);
- Генеральный план городского округа Сухой Лог, утвержденный решением Думы городского округа от 09.02.2012 № 438-РД (далее - Генеральный план городского округа Сухой Лог);
- Правила землепользования и застройки городского округа Сухой Лог, утвержденные решением Думы городского округа от 26.11.2009 №213-РД;
- Генеральный план городского округа Богданович, утвержденный решением Думы городского округа Богданович от 23.06.2016 № 50 (далее - Генеральный план городского округа Богданович);

- Правила землепользования и застройки городского округа Богданович, утвержденные решением Думы городского округа Богданович от 22.02.2017 № 15;

- Генеральный план муниципального образования «Калиновское сельское поселение» Камышловского муниципального района, утвержденный решением Думы муниципального образования «Калиновское сельское поселение» от 09.09.2010 № 63 (далее - Генеральный план муниципального образования «Калиновское сельское поселение» Камышловского муниципального района);

- Правила землепользования и застройки муниципального образования «Калиновское сельское поселение» Камышловского муниципального района, утвержденные решением Думы муниципального образования «Калиновское сельское поселение» от 28.12.2012 № 184.

Исходные данные, используемые при разработке проекта планировки и проекта межевания территории:

- постановление Правительства Свердловской области от 07.12.2017 № 916-ПП «Об утверждении основной части проекта планировки территории для размещения линейного объекта «Газопровод высокого давления г. Сухой Лог – г. Камышлов» (I, II, III этапы строительства) и проекта межевания территории для размещения линейного объекта «Газопровод высокого давления г. Сухой Лог – г. Камышлов» (I, II, III этапы строительства);

- Документация по планировке территории для размещения линейного объекта «Газопровод высокого давления г. Сухой Лог – г. Камышлов», разработанная обществом с ограниченной ответственностью «Гестор» в 2017 году;

- Кадастровый план территории (66:63:0101054, 66:63:1602002, 66:07:0106001, 66:07:0103002, 66:07:0106004, 66:63:0301002, 66:63:2401002, 66:13:0103002);

- Материалы инженерных изысканий первой очереди строительства в следующем составе:

Технический отчет по результатам инженерно-геодезических изысканий, объект «Газопровод высокого давления город Сухой Лог – город Камышлов. I этап строительства. Межпоселковый газопровод высокого давления I категории (Р от 0,6 до 1,2 МПа) от ГРС городской округ Сухой Лог, до ПК 145 железнодорожной станции Пышминская, Камышловский муниципальный район. 1-я очередь», выполненный ООО «ГЕОПЛАТФОРМА» в 2016 году, шифр – ГП-ГМС 4/16-ИТ;

Технический отчет по результатам инженерно-геологических изысканий, объект «Газопровод высокого давления город Сухой Лог – город Камышлов. I этап строительства. Межпоселковый газопровод высокого давления I категории (Р от 0,6 до 1,2 МПа) от ГРС городской округ Сухой Лог, до ПК 145 железнодорожной станции Пышминская, Камышловский муниципальный район. 1-я очередь», выполненный ООО «ГЕОПЛАТФОРМА» в 2017 году, шифр – ГП-ГМС 4/16-ИГ;

Технический отчет по результатам инженерно-гидрометеорологических изысканий, объект «Газопровод высокого давления город Сухой Лог – город

Камышлов», выполненный ООО «ГЕОПЛАТФОРМА» в 2016 году, шифр – ГП-ГМС 4/16;

Технический отчет по результатам инженерно-экологических изысканий, объект «Газопровод высокого давления город Сухой Лог – город Камышлов», выполненный ООО «ГЕОПЛАТФОРМА» в 2016 году, шифр – ГП-ГМС 4/16-ИЭ.

- Материалы инженерных изысканий второй очереди строительства в следующем составе:

Технический отчет по результатам инженерно-геодезических изысканий, объект «Газопровод высокого давления город Сухой Лог – город Камышлов (2 очередь)», выполненный ООО «ГЕОПЛАТФОРМА» в 2017 году, шифр – ГП-ГМС 6/17-ИТ;

Технический отчет по результатам инженерно-геологических изысканий, объект «Газопровод высокого давления город Сухой Лог – город Камышлов (2 очередь)», выполненный ООО «ГЕОПЛАТФОРМА» в 2017 году, шифр – ГП-ГМС 6/17-ИГ;

Технический отчет по результатам инженерно-гидрометеорологических изысканий, объект «Газопровод высокого давления город Сухой Лог – город Камышлов (2 очередь)», выполненный ООО «ГЕОПЛАТФОРМА» в 2017 году, шифр – ГП-ГМС 6/17;

Технический отчет по результатам инженерно-экологических изысканий, объект «Газопровод высокого давления город Сухой Лог – город Камышлов (2 очередь)», выполненный ООО «ГЕОПЛАТФОРМА» в 2017 году, шифр – ГП-ГМС 4/16-ИЭ.

- Цифровой топографический план местности в масштабе 1:500.

По содержанию проект планировки и проект межевания отвечает требованиям статей 41-43 Градостроительного кодекса Российской Федерации.

Документация по планировке территории выполнена в местной системе координат Свердловской области (далее – МСК-66 1 зона).

### **1. Краткая характеристика территории**

Территория проектирования линейного объекта расположена в границах территорий городского округа Сухой Лог, городского округа Богданович и муниципального образования «Калиновское сельское поселение», которое входит в состав Камышловского муниципального района Свердловской области.

Планируемый к размещению газопровод высокого давления г. Сухой Лог – г. Камышлов является объектом регионального значения согласно статье 12 Закона Свердловской области от 4 июля 2016 года № 76-ОЗ «О видах объектов регионального значения и местного значения, подлежащих отображению на документах территориального планирования Свердловской области и муниципальных образований, расположенных на территории Свердловской области».

Зона планируемого размещения линейного объекта проходит:

- в южной части городского округа Сухой Лог (в том числе в южной части города Сухой Лог, вне границ населенных пунктов и заходит на территорию населенного пункта - село Филатовское);

- в северной части городского округа Богданович (вне границ населенных пунктов и по северной части территории населенного пункта – деревни Прищаново);

- в западной части муниципального образования «Калиновское сельское поселение» Камышловского муниципального района.

Территория проектирования занимает площадь 385,78 га, расположена в 8 кадастровых кварталах: 66:63:0101054, 66:63:1602002, 66:07:0106001, 66:07:0103002, 66:07:0106004, 66:63:0301002, 66:63:2401002, 66:13:0103002.

Утверждённой документацией было предусмотрено три этапа строительства. Настоящим проектом планировки предусмотрено внесение изменений в ранее разработанную документацию в части первого этапа строительства газопровода высокого давления г. Сухой Лог – г. Камышлов.

Общая протяженность сети газоснабжения в рамках I этапа, составляет 33 425,6 метров. Для предотвращения образования коррозии подземного трубопровода газоснабжения предусмотрена электрохимическая защита (далее – ЭХЗ), входящая в инфраструктуру линейного объекта и обеспечивающая функционирование линейного объекта, общая протяженность которой составляет 1 858,8 метра.

На проектируемой территории предусмотрена зона планируемого размещения линейного объекта, обозначающая границы территории, предназначенные для строительства линейного объекта. Размер зоны планируемого размещения линейного объекта - газопровода высокого давления, составляет 498 140 кв. м. Проектом предусмотрено установление охранной зоны проектируемого газопровода.

В соответствии с Градостроительным кодексом Российской Федерации действие градостроительных регламентов не распространяется на земельные участки, предназначенные для размещения линейных объектов и (или) занятые линейными объектами.

## **2. Сведения по установлению границ земельных участков и обоснование принятых решений**

Подготовка проекта межевания территории осуществляется для определения местоположения границ образуемых и изменяемых земельных участков. Проектом межевания определены площади и границы земельных участков, необходимых для строительства линейного объекта (Таблица 2).

В соответствии с правилами выделения объекта недвижимого имущества, для линейного объекта должен быть сформирован земельный участок, обеспечивающий беспрепятственную его прокладку и дальнейшую эксплуатацию.

Границы образуемых земельных участков и образуемых частей земельных участков на период проведения строительных работ настоящим проектом установлены в границах зоны планируемого размещения линейного объекта, с учетом сведений Единого государственного реестра недвижимости (далее - ЕГРН) о наличии существующих земельных участков в границах территории проектирования.

При разработке проекта были учтены сведения из ЕГРН и государственного лесного реестра.

Чертеж межевания территории для размещения линейного объекта подготовлен на основании имеющихся данных, полученных в федеральном государственном бюджетном учреждении «Федеральная кадастровая палата Росреестра», с учетом сохранения границ ранее образованных земельных участков, зарегистрированных в ЕГРН.

Территория проектирования относится к Камышловскому и Сухоложскому лесничеству Свердловской области.

Согласно Лесохозяйственному регламенту Камышловского лесничества Свердловской области, утвержденному приказом Министерства природных ресурсов Свердловской области от 31.12.2008 № 1745, рассматриваемая территория по целевому назначению лесов относится к эксплуатационным лесам и зеленой зоне. Планируется размещение линейного объекта в Городском участковом лесничестве Городского участка Камышловского лесничества.

Согласно Лесохозяйственному регламенту Сухоложского лесничества Свердловской области, утвержденному приказом Министерства природных ресурсов Свердловской области от 01.02.2018 № 62, рассматриваемая территория по целевому назначению лесов относится к эксплуатационным лесам и лесопарковой зоне. Планируется размещение линейного объекта в участковом лесничестве Богдановическое и Курьинское.

В рамках проекта подготовлены акты натурного обследования лесных участков, на которых планируется размещение линейного объекта.

Размещение линейного объекта в составе лесных выделов в границах земель лесного фонда показано в актах натурного технического обследования лесного фонда в Сухоложском лесничестве (приложения к Тому 4 Материалы по обоснованию проекта межевания территории).

С целью размещения газопровода проектом предусмотрено образование частей земельного участка 66:07:0000000:434 и 66:13:0103002:12.

Согласно пункту 2.1 статьи 11.3. Земельного кодекса Российской Федерации образование лесных участков в целях размещения линейных объектов осуществляется на основании утвержденного проекта межевания территории.

В отношении земельных участков с кадастровыми номерами 66:63:0301002:76 (входящий в ЕЗП 66:63:0000000:12) и 66:63:0301002:926 (входящий в ЕЗП 66:63:0000000:341) установлено пересечение данных участков.

Настоящим проектом предусмотрено образование земельных участков с учетом очередности строительства объекта:

*1 очередь строительства:*

- образование многоконтурного земельного участка - 66:07:0106001:3У1, состоящего из 3 контуров, из земель, государственная собственность на которые не разграничена, на территории городского округа Богданович, общей площадью 1153 кв. м, категорией земель - Земли сельскохозяйственного назначения;

- образование земельного участка - 66:63:0101054:3У1, из земель, государственная собственность на которые не разграничена, на территории города Сухой Лог, общей площадью 960 кв. м, категорией земель - Земли населенных пунктов.

*2 очередь строительства:*



- образование земельного участка - 66:63:0301002:ЗУ1, из земель, государственная собственность на которые не разграничена, на территории городского округа Сухой Лог, общей площадью 3386 кв. м, категорией земель - Земли сельскохозяйственного назначения;

- образование земельного участка - 66:63:2401002:ЗУ1, из земель, государственная собственность на которые не разграничена, на территории села Филатовское, общей площадью 166 кв. м, категорией земель - Земли населенных пунктов.

Земельные участки с кадастровыми номерами 66:63:1602002:309, 66:63:1602002:311, 66:63:0000000:3960, 66:63:0000000:1225 имеют статус – временный. Необходимо проведение работ по внесению сведений о правах на данные земельные участки либо снятие их с кадастрового учета.

Общая площадь отвода земель под строительство линейного объекта составляет – 498 140 кв. м (49,81 га).

Часть работ по образованию земельных участков и частей земельных участков и оформления прав на использование участка были проведены и учтены в данном проекте. В таблице 1 отражены сведения об земельных участках, в отношении которых оформлена аренда в пользу АО «ГАЗЭКС» либо заключено соглашение с землепользователем земельного участка об использовании части участка для размещения линейного объекта.

С целью выделения зоны с особыми условиями использования размещаемого линейного объекта проектом предложено формирование охранной зоны сети газоснабжения шириной 4 метра при прохождении газопровода в границах населенных пунктов, земель сельскохозяйственного назначения и земель промышленности и иного специального назначения и 6 метров на территории земель лесного фонда.

### **3. Сведения о земельных участках образуемых, сохраняемых и преобразуемых**

Земельные участки и части земельных участков сформированы в границах зоны планируемого размещения линейного объекта, установленных проектом планировки территории.

В таблице 1 представлены сведения о существующих земельных участках, попадающих в зону планируемого размещения линейного объекта.

## Ведомость земельных участков, необходимых для строительства линейного объекта

| № п/п   | Кадастровый номер земельного участка/ квартала  | Категория земель                       | Местоположение земельного участка (адрес)  | Вид использования земельного участка по документу          | Площадь земельного участка/ квартала, кв.м | Статус земельного участка | Землепользователи земельного участка  | Вид права                 | Форма собственности   |
|---|---|--|--|--|--|---------------------------|---|---------------------------|-----------------------|
| <b>Земельные участки, находящиеся в частной собственности</b> |   |  |  |  |  |                           |   |                           |                       |
| 1   | 66:07:0103002:187   | Земли сельскохозяйственного назначения | Свердловская обл., р-н Богдановичский, (урочище «Дальние Беяки» (слева от а/д «Богданович - Сухой Лог») на поле №139, площадью 146 га)   | для ведения личного подсобного хозяйства (полевой участок) | 757011                                     | Ранее учтенный            | Общество с ограниченной ответственностью «Комбинат строительных материалов» | Собственность             | Частная собственность |
| 2   | 66:63:0000000:11 (единое землепользование, входящий 66:63:0301002:15, 66:63:0301002:33) | Земли сельскохозяйственного назначения | Свердловская обл., р-н Сухоложский, в юго-восточной части Сухоложского кадастрового района   | под сельскохозяйственным использованием                    | 2291149                                    | Ранее учтенный            | Физические лица   | Общедолевая собственность | Частная собственность |
| 3   | 66:07:0106004:281   | Земли сельскохозяйственного назначения | Свердловская обл., р-н Богдановичский, северная часть кадастрового квартала 66:07:0106004 (на поле №47)  | для сельскохозяйственного использования                    | 107560                                     | Учтенный                  | Общество с ограниченной ответственностью «Народное предприятие ИСКРА»       | Собственность             | Частная собственность |
| 4   | 66:07:0106001:83 (единое землепользование, входящий 66:07:0106001:81)                   | Земли сельскохозяйственного назначения | Свердловская обл., р-н Богдановичский, земельный участок расположен в северо-западной части кадастрового квартала 66:07:0106001, ограниченного ориентирами: северная и восточная границы | для ведения личного подсобного хозяйства (полевой участок) | 781127                                     | Ранее учтенный            | Шарафутдинов Ринат Нурисламович   | Собственность             | Частная собственность |

|   |                   |  |  |   |         |                |                                 |                           |                       |
|---|-------------------|--|--|---|---------|----------------|---------------------------------|---------------------------|-----------------------|
|   |                   |  | совпадают с границей кадастрового района «Богдановичский». Южная проходит по оси а/д Заимка-Коменки, далее совпадает с границей блока 66:07:12 (д. Прищаново). Западная - по границе блока 10 (г. Богданович), далее по оси ж/д г. Богданович - г. Артемовский (южнее ОАО «Суходождскцемент» на поле: №3 (часть), площадью 39,5 га; №4 (часть), площадью 41,5 га; №13, площадью 22,0га; юго-западнее деревни Кашина на поле №15, площадью 60,0 га) |   |         |                |                                 |                           |                       |
| 5 | 66:63:0301002:50  | Земли сельскохозяйственного назначения | обл. Свердловская, р-н Суходождский  | для ведения личного подсобного хозяйства                            | 57300   | Ранее учтенный | Поляков Алексей Петрович        | Собственность             | Частная собственность |
| 6 | 66:63:0301002:51  | Земли сельскохозяйственного назначения | обл. Свердловская, р-н Суходождский  | для ведения личного подсобного хозяйства                            | 57400   | Ранее учтенный | Крючков Михаил Николаевич       | Собственность             | Частная собственность |
| 7 | 66:63:0301002:313 | Земли сельскохозяйственного назначения | обл. Свердловская, р-н Суходождский  | для сельскохозяйственного использования                             | 2780000 | Ранее учтенный | Физические лица                 | Общедолевая собственность | Частная собственность |
| 8 | 66:07:0106001:158 | Земли сельскохозяйственного назначения | обл. Свердловская, р-н Богдановичский, юго-восточная часть кадастрового квартала 66:07:0106001 (на поле № 39,  | для ведения крестьянского (фермерского) хозяйства (полевой участок) | 357600  | Учтенный       | Шарафутдинов Ринат Нурисламович | Собственность             | Частная собственность |

|    |                    |   |   |   |          |                   |   |  |                          |
|----|--------------------|---|---|---|----------|-------------------|---|--|--------------------------|
|    |                    |   | площадью 15,0 га;<br>на поле № 40,<br>площадью 15,0 га)   |   |          |                   |   |  |                          |
| 9  | 66:63:0000000:4517 | Земли<br>сельскохозяйственн<br>ого назначения | Свердловская обл.,<br>Сухоложский район,<br>в юго-восточной<br>части Сухоложского<br>кадастрового<br>района, в границах<br>сельскохозяйственно<br>го кооператива<br>«Филатовское»,<br>в районе села<br>Филатовское,<br>д. Мельничная,<br>деревни Заимка   | под сельскохозяйственно<br>е использование              | 25363656 | Учтенный          | 1) Телепов Иван<br>Васильевич;<br>2) Общество<br>с ограниченной<br>ответственностью<br>«Новопышминское» | 1) Собственность<br>2) Аренда, весь<br>объект<br>с 01.02.2017<br>по 31.01.2027 | Частная<br>собственность |
| 10 | 66:07:0103002:416  | Земли<br>сельскохозяйственн<br>ого назначения | Свердловская<br>область, р-н.<br>Богдановичский   | для ведения<br>крестьянского<br>(фермерского) хозяйства | 988764   | Учтенный          | Общество<br>с ограниченной<br>ответственностью<br>«ФОРЭС»   | Собственность  | Частная<br>собственность |
| 11 | 66:07:0106001:90   | Земли<br>сельскохозяйственн<br>ого назначения | Свердловская обл.,<br>Богдановичский р-н,<br>земельный участок<br>расположен<br>в западной части<br>кадастрового квартала<br>66:07:0106001,<br>ограниченного<br>ориентирами: северная<br>и восточная границы<br>совпадают с границей<br>кадастрового района<br>«Богдановичский»,<br>южная проходит<br>по оси а/д Заимка -<br>Коменки, далее<br>совпадает с границей<br>блока 66:07:12<br>(д. Прищаново),<br>западная - по границе<br>блока 10 | для сельскохозяйственно<br>го использования             | 601807   | Ранее<br>учтенный | Общество<br>с ограниченной<br>ответственностью<br>Производственная<br>Компания «Урал-<br>Гранит»        | Аренда, весь<br>объект<br>с 05.12.2007<br>по 05.12.2056                        | Частная<br>собственность |

|  |   |  |   |   |          |                |   |  |                       |
|--|---|--|---|---|----------|----------------|---|--|-----------------------|
|  |   |  | (г. Богданович), далее по оси ж/д г. Богданович - г. Артемовский)   |   |          |                |   |  |                       |
| 12   | 66:07:0103002:410   | Земли сельскохозяйственного назначения | Свердловская область, р-н. Богдановичский   | для ведения крестьянского (фермерского) хозяйства | 197276   | Учтенный       | Общество с ограниченной ответственностью «ФОРЭС»  | Собственность  | Частная собственность |
| 13   | 66:07:0103002:413   | Земли сельскохозяйственного назначения | Свердловская область, р-н. Богдановичский   | для ведения крестьянского (фермерского) хозяйства | 1213795  | Учтенный       | Общество с ограниченной ответственностью «ФОРЭС»  | Собственность  | Частная собственность |
| 14   | 66:13:0000000:208<br>(единое землепользование, входящий<br>66:13:0103002:96,<br>66:13:0103002:97,<br>66:13:0103002:115,<br>66:13:0103002:114,<br>66:13:0103002:109) | Земли сельскохозяйственного назначения | обл. Свердловская, р-н Камышловский   | для сельскохозяйственного производства            | 16547732 | Ранее учтенный | 1) Физические лица<br>2) Принято решение об изъятии объекта недвижимости для государственных или муниципальных нужд, 66/001/021/2018-114, Приказ Министерства по управлению Государственным имуществом Свердловской области № 2264 от 20.09.2018 г. | 1) Долевая собственность;<br>2) Запрет на совершение действий по регистрации   | Частная собственность |
| <b>Земельные участки, на которые оформлен договор аренды или соглашение в пользу АО «ГАЗЭКС»</b> |   |  |   |   |          |                |   |  |                       |
| 15   | 66:07:0106001:281   | Земли сельскохозяйственного назначения | обл. Свердловская, р-н Богдановичский, в центральной части кадастрового квартала 66:07:0106001, севернее д. Поповка, на поле № 18, площадью 76 га | для ведения крестьянского (фермерского) хозяйства | 419662   | Учтенный       | 1) Сычев Вячеслав Михайлович<br>2) Акционерное общество «ГАЗЭКС»  | 1) Собственность<br>2) Договор аренды № У/145-2019 от 15.03.2019 с собственником участка Сычев В. М. на часть участка площадью 15191 кв. м | Частная собственность |
| 16   | 66:07:0106001:159   | Земли сельскохозяйственного назначения | обл. Свердловская, р-н Богдановичский,  | для ведения крестьянского                         | 104900   | Учтенный       | 1) Можерина Любовь  | 1) Собственность<br>2) Договор   | Частная собственность |

|    |                   |  |   |   |        |          |  |  |                       |
|----|-------------------|--|---|---|--------|----------|--|--|-----------------------|
|    |                   | ого назначения                         | восточная часть кадастрового квартала 66:07:0106001 (на поле № 42, площадью 7 га)   | (фермерского) хозяйства (полевой участок)                           |        |          | Александровна<br>2) Акционерное общество «ГАЗЭКС»  | аренды № у/644-2018 от 14.12.2018 с собственником участка Можерина Л.А. на части участка площадью 67 и 1200 кв. м  |                       |
| 17 | 66:07:1201001:330 | Земли населённых пунктов               | Свердловская обл., р-н Богдановичский, примерно в 1250 м по направлению на север от дома № 1 по ул. Советская, д. Прищаново   | для ведения крестьянского (фермерского) хозяйства                   | 293917 | Учтенный | 1) Отсутствуют<br>2) Общество с ограниченной ответственностью «Народное предприятие ИСКРА»<br>3) Акционерное общество «ГАЗЭКС» | 1) Собственность<br>2) Аренда ООО «Народное предприятие ИСКРА», весь объект с 26.09.2011 по 31.12.2057<br>3) Договор аренды № У/181-2019 от 15.03.2019 г. С ООО «Народное предприятие ИСКРА» на части земельного участка площадью 442 и 4355 кв. м | Частная собственность |
| 18 | 66:07:0106001:334 | Земли сельскохозяйственного назначения | Свердловская обл., р-н Богдановичский, юго-восточная часть кадастрового квартала 66:07:0106001 (на поле №35, площадью 136 га) | для ведения крестьянского (фермерского) хозяйства (полевой участок) | 73153  | Учтенный | 1) Добровольская Наталья Владимировна<br>2) Акционерное общество «ГАЗЭКС»  | 1) Собственность<br>2) Договор аренды №У/645-2018 от 14.12.18 с собственником участка Добровольской Н. В. на часть участка площадью 1693 кв. м   | Частная собственность |

|    |                   |  |   |   |        |                |  |   |                       |
|----|-------------------|--|---|---|--------|----------------|--|---|-----------------------|
| 19 | 66:07:0106001:5   | Земли сельскохозяйственного назначения | Свердловская обл., р-н Богдановичский, на территории Управления Коменской сельской территории   | для ведения личного подсобного хозяйства                            | 77500  | Ранее учтенный | 1) Степанова Ольга Ивановна<br>2) Акционерное общество «ГАЗЭКС»  | 1) Собственность<br>2) Договор аренды № У/643-2018 от 14.12.2018 с собственником участка Степановой О.И. на часть участка площадью 894 кв. м  | Частная собственность |
| 20 | 66:07:0106001:283 | Земли сельскохозяйственного назначения | обл. Свердловская, р-н Богдановичский, в центральной части кадастрового квартала 66:07:0106001, севернее д. Поповка, на поле № 18, площадью 76 га | для ведения крестьянского (фермерского) хозяйства                   | 329338 | Учтенный       | 1) Сычев Вячеслав Михайлович<br>2) Акционерное общество «ГАЗЭКС» | 1) Собственность<br>2) Договор аренды № У/145-2019 от 15.03.2019 с собственником участка Сычевым В.М. на часть площадью 13067 кв. м           | Частная собственность |
| 21 | 66:07:0106001:6   | Земли сельскохозяйственного назначения | обл. Свердловская, р-н Богдановичский, на территории Управления Коменской сельской территории   | для ведения личного подсобного хозяйства                            | 90300  | Ранее учтенный | 1) Степанова Ольга Ивановна<br>2) Акционерное общество «ГАЗЭКС»  | 1) Собственность<br>2) Договор аренды № У/643-2018 от 14.12.2018 с собственником участка Степановой О.И. на часть участка площадью 1199 кв. м | Частная собственность |
| 22 | 66:07:0106001:332 | Земли сельскохозяйственного назначения | Свердловская обл., р-н Богдановичский, юго-восточная часть кадастрового квартала 66:07:0106001 (на поле №35, площадью 136 га)                     | для ведения крестьянского (фермерского) хозяйства (полевой участок) | 73153  | Учтенный       | 1) Степанов Олег Николаевич<br>2) Акционерное общество «ГАЗЭКС»  | 1) Собственность<br>2) Договор аренды № У/642-2018 от 14.12.2018 с собственником участка Степановым   | Частная собственность |

|    |                   |  |   |   |        |                |  |   |                       |
|----|-------------------|--|---|---|--------|----------------|--|---|-----------------------|
|    |                   |  |   |   |        |                |  | О. Н. на часть площадью 3456 кв. м  |                       |
| 23 | 66:07:0106001:333 | Земли сельскохозяйственного назначения | Свердловская обл., р-н Богдановичский, юго-восточная часть кадастрового квартала 66:07:0106001 (на поле №35, площадью 136 га) | для ведения крестьянского (фермерского) хозяйства (полевой участок) | 550583 | Учтенный       | 1) Общество с ограниченной ответственностью «Народное предприятие ИСКРА»<br>2) Акционерное общество «ГАЗЭКС» | 1) Собственность<br>2) Договор аренды №У/190-2019 от 15.03.2019 с ООО «Народное предприятие ИСКРА» на часть участка площадью 2458 кв. м | Частная собственность |
| 24 | 66:07:0106004:259 | Земли сельскохозяйственного назначения | Свердловская обл., Богдановичский р-н, северо-западная часть кадастрового квартала 66:07:0106004 (на поле №47)                | для сельскохозяйственного использования                             | 109423 | Учтенный       | 1) Общество с ограниченной ответственностью «Народное предприятие ИСКРА»<br>2) Акционерное общество «ГАЗЭКС» | 1) Собственность<br>2) Договор аренды №У/182-2019 от 15.03.2019 с ООО «Народное предприятие ИСКРА» на часть участка площадью 2623 кв. м | Частная собственность |
| 25 | 66:07:0103002:289 | Земли сельскохозяйственного назначения | обл. Свердловская, р-н Богдановичский, северо-восточная часть кадастрового квартала 66:07:0103002                             | для сельскохозяйственного использования (полевой участок)           | 14659  | Ранее учтенный | 1) Общество с ограниченной ответственностью «ФОРЭС»<br>2) Акционерное общество «ГАЗЭКС»                      | 1) Собственность<br>2) Договор субаренды №У/481-2017 от 13.11.2017 г., весь объект с 13.11.2017 по 13.11.2020                           | Частная собственность |
| 26 | 66:07:0103002:372 | Земли сельскохозяйственного назначения | обл. Свердловская, р-н Богдановичский, северная часть кадастрового квартала 66:07:0103002                                     | для сельскохозяйственного использования (полевой участок)           | 74838  | Учтенный       | 1) Общество с ограниченной ответственностью «ФОРЭС»<br>2) Акционерное общество                               | 1) Собственность<br>2) Договор субаренды №У/481-2017 от 13.11.2017 г., весь объект  | Частная собственность |



|    |                    |  |  |   |         |                |   |   |                               |
|----|--------------------|--|--|---|---------|----------------|---|---|-------------------------------|
|    |                    |  |  |   |         |                | «ГАЗЭКС»  | с 13.11.2017 по 13.11.2020  |                               |
| 27 | 66:13:0103002:12   | Земли лесного фонда                    | обл. Свердловская, р-н Камышловский        | для ведения лесного хозяйства                     | 1030000 | Ранее учтенный | 1) Российская Федерация<br>2) Акционерное общество «ГАЗЭКС»   | 1) Собственность<br>2) Аренда, части лесного участка с учетным номером 3 в 34 квартале, с 09.08.2018 по 09.08.2021, площадью 1750 кв.м  | Государственная собственность |
| 28 | 66:07:1201001:763  | Земли сельскохозяйственного назначения | Свердловская область, Богдановичский район | коммунальное обслуживание                         | 1896    | Учтенный       | Акционерное общество «ГАЗЭКС»   | Аренда, весь объект с 10.12.2018 по 02.10.2021  | Государственная собственность |
| 29 | 66:07:0103002:395  | Земли сельскохозяйственного назначения | Свердловская область, р-н Богдановичский   | для ведения крестьянского (фермерского) хозяйства | 356701  | Учтенный       | 1) Общество с ограниченной ответственностью «ЦемТранс»<br>2) Акционерное общество «ГАЗЭКС»<br>3) Общество с ограниченной ответственностью «ФОРЭС» | 1) Собственность<br>2) Аренда части площадью 10057 и 2010 кв.м, на основании договора аренды с ООО «ЦемТранс» от 01.12.2018 г. по 31.10.2019 г.<br>3) Частный сервитут части земельного участка 66:07:0103002:395/4 | Частная собственность         |
| 30 | 66:07:0106004:277  | Земли сельскохозяйственного назначения | Свердловская область, р-н Богдановичский   | коммунальное обслуживание                         | 1533    | Учтенный       | Акционерное общество «ГАЗЭКС»   | Аренда, весь объект с 10.12.2018 по 02.10.2021  | Государственная собственность |
| 31 | 66:63:0301002:994  | Земли сельскохозяйственного назначения | Свердловская область, р-н Сухоложский      | коммунальное обслуживание                         | 7893    | Учтенный       | Акционерное общество «ГАЗЭКС»   | Аренда, весь объект с 23.01.2019 по 07.05.2021  | Государственная собственность |
| 32 | 66:63:0101054:2117 | Земли населённых                       | Свердловская                               | коммунальное                                      | 1108    | Учтенный       | Акционерное   | Аренда, весь  | Государственная               |

|    |   |  |  |  |         |                   |  |   |                                  |
|----|---|--|--|--|---------|-------------------|--|---|----------------------------------|
|    |   | пунктов  | область, р-н<br>Сухоложский, г.<br>Сухой Лог   | обслуживание   |         |                   | общество<br>«ГАЗЭКС»   | объект<br>с 07.05.2018<br>по 07.05.2021   | собственность                    |
| 33 | 66:07:0106001:340   | Земли<br>сельскохозяйственн<br>ого назначения  | Свердловская<br>область,<br>Богдановичский<br>район  | коммунальное<br>обслуживание   | 344     | Учтенный          | Акционерное<br>общество<br>«ГАЗЭКС»  | Аренда, весь<br>объект<br>с 10.12.2018<br>по 02.10.2021                                   | Государственная<br>собственность |
| 34 | 66:07:0106001:341   | Земли<br>сельскохозяйственн<br>ого назначения  | Свердловская<br>область, р-н<br>Богдановичский   | коммунальное<br>обслуживание   | 439     | Учтенный          | Акционерное<br>общество<br>«ГАЗЭКС»  | Аренда, весь<br>объект<br>с 10.12.2018<br>по 02.10.2021                                   | Государственная<br>собственность |
| 35 | 66:07:0106001:339   | Земли<br>сельскохозяйственн<br>ого назначения  | Свердловская<br>область, р-н<br>Богдановичский   | коммунальное<br>обслуживание   | 108     | Учтенный          | Акционерное<br>общество<br>«ГАЗЭКС»  | Аренда, весь<br>объект<br>с 10.12.2018<br>по 02.10.2021                                   | Государственная<br>собственность |
| 36 | 66:07:0106001:338   | Земли<br>сельскохозяйственн<br>ого назначения  | Свердловская<br>область, р-н<br>Богдановичский   | коммунальное<br>обслуживание   | 171     | Учтенный          | Акционерное<br>общество<br>«ГАЗЭКС»  | Аренда, весь<br>объект<br>с 10.12.2018<br>по 02.10.2021                                   | Государственная<br>собственность |
| 37 | 66:07:0106001:337   | Земли<br>сельскохозяйственн<br>ого назначения  | Свердловская<br>область, р-н<br>Богдановичский   | коммунальное<br>обслуживание   | 5033    | Учтенный          | Акционерное<br>общество<br>«ГАЗЭКС»  | Аренда, весь<br>объект<br>с 10.12.2018<br>по 02.10.2021                                   | Государственная<br>собственность |
| 38 | 66:07:0106001:343   | Земли<br>сельскохозяйственн<br>ого назначения  | Свердловская<br>область, р-н<br>Богдановичский   | коммунальное<br>обслуживание   | 500     | Учтенный          | Акционерное<br>общество<br>«ГАЗЭКС»  | Аренда, весь<br>объект<br>с 30.08.2018<br>по 30.08.2021                                   | Государственная<br>собственность |
| 39 | 66:07:0103002:397   | Земли<br>сельскохозяйственн<br>ого назначения  | Свердловская<br>область,<br>Богдановичский<br>район  | коммунальное<br>обслуживание   | 932     | Учтенный          | Акционерное<br>общество<br>«ГАЗЭКС»  | Аренда, весь<br>объект<br>с 10.12.2018<br>по 02.10.2021                                   | Государственная<br>собственность |
| 40 | 66:07:0106001:336   | Земли<br>сельскохозяйственн<br>ого назначения  | Свердловская<br>область, р-н.<br>Богдановичский  | коммунальное<br>обслуживание   | 1884    | Учтенный          | Акционерное<br>общество<br>«ГАЗЭКС»  | Аренда, весь<br>объект<br>с 10.12.2018<br>по 02.10.2021                                   | Государственная<br>собственность |
| 41 | 66:07:0000000:115<br>(единое<br>землепользование,<br>входящий<br>66:07:0106001:10,<br>66:07:0103002:40) | Земли<br>промышленности,<br>энергетики,<br>транспорта, связи,<br>радиовещания,<br>телевидения, | обл. Свердловская,<br>р-н Богдановичский,<br>земельный участок<br>расположен<br>в северо-западной,<br>западной, юго- | под полосой отвода<br>железной дороги<br>на территории района<br>(полоса отвода<br>Баженовской дистанции<br>пути ПЧ-8) | 4896185 | Ранее<br>учтенный | 1) Российская<br>Федерация;<br>2) Акционерное<br>общество<br>«ГАЗЭКС»<br>3) Открытое | 1) Собственность<br>2) Аренда части<br>66:07:0000000:<br>115/31,<br>площадью 247<br>кв. м | Государственная<br>собственность |

|    |   |  |   |                                  |        |                |   |  |                               |
|----|---|--|---|----------------------------------|--------|----------------|---|--|-------------------------------|
|    |   | информатики, земли для обеспечения космической деятельности, земли обороны, безопасности и земли иного специального назначения | западной, северной и центральной части кадастрового района "Богдановичский" |                                  |        |                | акционерное общество «Российские железные дороги»   | с 02.04.2019 по 31.12.2032;<br>3) Аренда весь объект   |                               |
| 42 | 66:63:1602002:322   | Земли сельскохозяйственного назначения   | Свердловская область, р-н Сухоложский                                       | коммунальное обслуживание        | 3608   | Учтенный       | Акционерное общество «ГАЗЭКС»   | Аренда, весь объект с 14.12.2018 по 17.08.2021   | Государственная собственность |
| 43 | 66:07:0106001:342   | Земли сельскохозяйственного назначения   | Свердловская область, р-н Богдановичский                                    | коммунальное обслуживание        | 190    | Учтенный       | Акционерное общество «ГАЗЭКС»   | Аренда, весь объект с 10.12.2018 по 02.10.2021   | Государственная собственность |
| 44 | 66:63:0101054:409   | Земли населённых пунктов   | обл. Свердловская, г. Сухой Лог   | городские леса                   | 10448  | Ранее учтенный | Акционерное общество «ГАЗЭКС»   | Соглашение № 2 от 23.04.2018 с Администрацией ГО Сухой Лог на часть участка площадью 2344 кв. м  | Государственная собственность |
| 45 | 66:63:1602002:167 (из участка образованы участки: 66:63:1602002:309, 66:63:1602002:311) | Земли населённых пунктов   | обл. Свердловская, р-н Сухоложский, в 100.0 м на юг от города Сухой Лог     | объекты коммунального назначения | 339730 | Ранее учтенный | 1) Федеральное Государственное унитарное предприятие «Совхоз «Знаменский»<br>2) Акционерное общество «ГАЗЭКС» | 1) Аренда<br>2) Соглашение № 12 от 18.12.2018 с Администрацией ГО Сухой Лог на часть участка площадью 16796 кв. м;<br>Соглашение № 11 от 18.12.2018 с Администрацией ГО Сухой Лог на часть участка площадью 490 кв. м;<br>Соглашение № 9 от 18.12.2018 | Муниципальная собственность   |

|    |   |  |  |  |          |                |   |   |                               |
|----|---|--|--|--|----------|----------------|---|---|-------------------------------|
|    |   |  |  |  |          |                |   | с Администрацией ГО Сухой Лог на часть участка площадью 294 кв. м;<br>Соглашение №10 от 18.12.2018 с Администрацией ГО Сухой Лог на часть участка площадью 252 кв. м  |                               |
| 46 | 66:07:0000000:415<br>(единое землепользование, входящий<br>66:07:0106004:189,<br>66:07:0106001:273) | Земли сельскохозяйственного назначения | обл. Свердловская, р-н Богдановичский  | для сельскохозяйственного производства | 11159832 | Ранее учтенный | Акционерное общество «ГАЗЭКС»   | 1) Соглашение № 1 от 11.01.2019 с Комитетом по управлению муниципальным имуществом ГО Богданович на часть участка площадью 237 кв. м<br>2) Соглашение № 3 от 1.11.2018 с Комитетом по управлению муниципальным имуществом ГО Богданович на часть участка площадью 287 кв. м | Государственная собственность |
| 47 | 66:63:0301002:989   | Земли сельскохозяйственного назначения | Свердловская область, Суходожский район, в 4200 м по направлению на юго-запад от ориентира д. Заимка | сельскохозяйственное использование     | 1152384  | Учтенный       | 1) Общество с ограниченной ответственностью «БМК»<br>2) Акционерное общество «ГАЗЭКС» | 1) Аренда весь объект<br>2) Соглашение о временном использовании с ООО «БМК» от 20.03.2019 г. на часть участка  | Государственная собственность |

|    |   |  |  |   |           |                |   |   |                               |
|----|---|--|--|---|-----------|----------------|---|---|-------------------------------|
|    |   |  |  |   |           |                |   | площадью 3543 кв. м до 31.12.2019 г.  |                               |
| 48 | 66:07:0106001:43  | Земли промышленности, энергетики, транспорта, связи, радиовещания, телевидения, информатики, земли для обеспечения космической деятельности, земли обороны, безопасности и земли иного специального назначения | обл. Свердловская, р-н Богдановичский, в 600 метрах на север от ориентира границы деревни Поповка  | под полигон твердых бытовых отходов             | 21000     | Ранее учтенный | 1) Управление Коменской сельской территории администрации городского округа Богданович Свердловской области<br>2) Акционерное общество «ГАЗЭКС» | 1) Постоянное (бессрочное) пользование<br>2) Соглашение № 2 от 01.11.18 с Комитетом по управлению муниципальным имуществом ГО Богданович на часть земельного участка площадью 122 кв. м | Государственная собственность |
| 49 | 66:07:0000000:414 (единое землепользование, входящий 66:07:0106001:189, 66:07:0103002:335, 66:07:0106001:227) | Земли сельскохозяйственного назначения   | обл. Свердловская, р-н Богдановичский  | для сельскохозяйственного производства          | 30676098  | Ранее учтенный | 1) Российская Федерация<br>2) Акционерное общество «ГАЗЭКС»   | 1) Собственность<br>2) Соглашение №1 от 01.11.18 с Комитетом по управлению муниципальным имуществом ГО Богданович на часть площадью 680 кв. м   | Государственная собственность |
| 50 | 66:63:2401002:428   | Земли населённых пунктов   | Свердловская обл., р-н Сухоложский, с. Филатовское   | коммунальное обслуживание                       | 905       | Учтенный       | 1) Российская Федерация<br>2) Акционерное общество «ГАЗЭКС»   | 1) Собственность<br>2) Соглашение с Администрацией ГО Сухой Лог на весь участок   | Государственная собственность |
| 51 | 66:07:0000000:434 (декларированный, без координат границ)   | Земли лесного фонда  | обл. Свердловская, р-н Богдановичский, городской округ Богданович, ГУ СО «Сухоложское лесничество» | для ведения лесного хозяйства и лесопользования | 271670000 | Ранее учтенный | 1) Российская Федерация<br>2) Акционерное общество «ГАЗЭКС»   | 1) Собственность<br>2) Аренда части лесного участка 66:07:0000000:434/2 для строительства, реконструкции,   | Государственная собственность |

|   |   |  |  |   |          |                |   |  |                               |
|---|---|--|--|---|----------|----------------|---|--|-------------------------------|
|   |   |  |  |   |          |                |   | эксплуатации линейных объектов, площадью 11432 кв. м, на 3 года с 09.08.2018 г.  |                               |
| 52  | 66:63:0000000:12<br>(единое землепользование, входящий<br>66:63:0301002:84,<br>66:63:0301002:75,<br>66:63:0301002:429,<br>66:63:0301002:431,<br>66:63:0301002:406,<br>66:63:0301002:432,<br>66:63:0301002:385,<br>66:63:0301002:165,<br>66:63:0301002:383,<br>66:63:0301002:121,<br>66:63:0301002:76,<br>66:63:0301002:185,<br>66:63:0301002:73,<br>66:63:0301002:72,<br>66:63:0301002:138,<br>66:63:0301002:462) | Земли сельскохозяйственного назначения | обл. Свердловская, р-н Сухоложский, в юго-восточной части Сухоложского кадастрового района | под сельскохозяйственное использование  | 42289100 | Ранее учтенный | 1) Российская Федерация<br>2) Акционерное общество «ГАЗЭКС» | 1) Собственность<br>2) Соглашение № 6 от 16.08.2018 с Администрацией ГО Сухой Лог на часть площадью 99 кв.м срок с 16.08.2018 по 16.08.2020 г.<br>Соглашение № 7 от 16.08.2018 с Администрацией ГО Сухой Лог на часть площадью 1010 кв.м срок с 16.08.2018 по 16.08.2020 г.<br>Соглашение № 8 от 16.08.2018 с Администрацией ГО Сухой Лог на часть площадью 2693 кв.м срок с 16.08.2018 по 16.08.2020 г. | Государственная собственность |
| <b>Земельные участки, находящиеся в государственной или муниципальной собственности и на которые не оформлена аренда в пользу АО «ГАЗЭКС»</b> |   |  |  |   |          |                |   |  |                               |
| 53  | 66:63:0000000:341<br>(единое землепользование, входящий<br>66:63:0301002:508,<br>66:63:0301002:933,   | Земли сельскохозяйственного назначения | обл. Свердловская, р-н Сухоложский, в юго-восточной части кадастрового района              | для сельскохозяйственного использования | 5750906  | Ранее учтенный | Российская Федерация  | Отсутствует  | Государственная собственность |

|    |  |  |  |  |         |                |   |                                     |                                    |
|----|--|--|--|--|---------|----------------|---|-------------------------------------|------------------------------------|
|    | 66:63:0301002:898,<br>66:63:0301002:931,<br>66:63:0301002:972,<br>66:63:0301002:925,<br>66:63:0301002:924,<br>66:63:0301002:923,<br>66:63:0301002:585,<br>66:63:0301002:841,<br>66:63:0301002:519,<br>66:63:0301002:915,<br>66:63:0301002:916,<br>66:63:0301002:926) |  |  |  |         |                |   |                                     |                                    |
| 54 | 66:13:0103002:484  | Земли сельскохозяйственного назначения   | обл. Свердловская, р-н Камышловский  | для ведения сельскохозяйственного производства     | 2416662 | Учтенный       | Общество с ограниченной ответственностью «Сельскохозяйственное производственное предприятие «Надежда» | Аренда                              | Государственная собственность      |
| 55 | 66:63:0000000:210<br>(единое землепользование, входящий 66:63:0101054:201)   | Земли населённых пунктов   | обл. Свердловская, г. Сухой Лог, в южной части Сухоложского кадастрового района            | автодорога к карьере глин                          | 40642   | Ранее учтенный | ГКУ Свердловской области «Управление автомобильных дорог»   | Постоянное бессрочное пользование   | Муниципальная собственность        |
| 56 | 66:63:0301002:357  | Земли сельскохозяйственного назначения   | обл. Свердловская, р-н Сухоложский, в юго-восточной части Сухоложского кадастрового района | сельскохозяйственное использование                 | 288308  | Ранее учтенный | Общество с ограниченной ответственностью «Новопышминское»   | Аренда                              | Муниципальная собственность        |
| 57 | 66:07:0000000:153<br>(единое землепользование, входящий 66:07:0106001:37)  | Земли промышленности, энергетики, транспорта, связи, радиовещания, телевидения, информатики, земли для обеспечения космической | обл. Свердловская, р-н Богдановичский  | под автодорогами между населенными пунктами района | 124944  | Ранее учтенный | ГКУ Свердловской области «Управление автомобильных дорог»   | Постоянное (бессрочное) пользование | Собственность Свердловской области |

|  |   |  |   |  |           |                |  |                                     |                               |
|--|---|--|---|--|-----------|----------------|--|-------------------------------------|-------------------------------|
|  |   | деятельности, земли обороны, безопасности и земли иного специального назначения  |   |  |           |                |  |                                     |                               |
| 58   | 66:07:0000000:179<br>(единое землепользование, входящий 66:07:0103002:90)                     | Земли промышленности, энергетики, транспорта, связи, радиовещания, телевидения, информатики, земли для обеспечения космической деятельности, земли обороны, безопасности и земли иного специального назначения | обл. Свердловская, р-н Богдановичский   | под автодорогами между населенными пунктами района | 376700    | Ранее учтенный | ГКУ Свердловской области «Управление автомобильных дорог»                  | Постоянное (бессрочное) пользование | Государственная собственность |
| 59   | 66:63:0000000:184<br>(единое землепользование, входящий 66:63:0301002:330, 66:63:0301002:329) | Земли лесного фонда  | Свердловская обл., р-н Сухоложский  | ведение лесного хозяйства                          | 732421980 | Ранее учтенный | 1) Российская Федерация<br>2) Ограничение прав 66:63:0000000:184/54 по ЛЭП | Собственность                       | Государственная собственность |
| <b>Земельные участки, на которые планируется оформление аренды на весь земельный участок</b> |   |  |   |  |           |                |  |                                     |                               |
| 60   | 66:13:0103002:646   | Земли сельскохозяйственного назначения   | Свердловская обл., Камышловский район   | коммунальное обслуживание                          | 12394     | Учтенный       | Отсутствует  | Отсутствует                         | Государственная собственность |
| 61   | 66:07:0103002:396   | Земли сельскохозяйственного назначения   | Свердловская область, р-н Богдановичский  | коммунальное обслуживание                          | 136       | Учтенный       | Отсутствует  | Отсутствует                         | Государственная собственность |
| 62   | 66:63:0301002:997   | Земли сельскохозяйственного назначения   | Свердловская обл., городской округ Сухой Лог, примыкает к северо-восточной границе земельного участка с кадастровым | коммунальное обслуживание                          | 300       | Учтенный       | Отсутствует  | Отсутствует                         | Государственная собственность |



|  |                    |   |  |  |       |           |                                     |  |                                  |
|--|--------------------|---|--|--|-------|-----------|-------------------------------------|--|----------------------------------|
|  |                    |   | номером<br>66:63:0301002:357   |  |       |           |                                     |  |                                  |
| 63   | 66:63:0101054:2118 | Земли населённых пунктов                      | Свердловская обл.,<br>Суходожский район,<br>г. Сухой Лог   | коммунальное<br>обслуживание   | 6282  | Учтенный  | Отсутствует                         | Отсутствует  | Государственная<br>собственность |
| 64   | 66:63:0301002:996  | Земли<br>сельскохозяйственн<br>ого назначения | Российская Федерация,<br>Свердловская область,<br>городской округ Сухой<br>Лог, в 35 метрах на юг<br>от земельного участка<br>с кадастровым<br>номером<br>66:63:0301002:993                | Коммунальное<br>обслуживание   | 53    | Учтенный  | Отсутствует                         | Отсутствует  | Государственная<br>собственность |
| <b>Земельные участки, поставленные на кадастровый учет как «временные» земельные участки</b> |                    |   |  |  |       |           |                                     |  |                                  |
| 65   | 66:63:1602002:309  | Земли запаса                                  | Свердловская обл.,<br>р-н Суходожский, от<br>БС №BSC-026<br>«МТС»,<br>расположенной на<br>территории<br>хлебокомбината по<br>ул. Вокзальная, №1<br>до границы<br>Богдановичского<br>района | -  | 979   | Временный | -                                   | -  | Государственная<br>собственность |
| 66   | 66:63:1602002:311  | Земли запаса                                  | Свердловская<br>область, р-н<br>Суходожский  | для последующего<br>перераспределения<br>земель  | 10335 | Временный | -                                   | -  | Государственная<br>собственность |
| 67   | 66:63:0000000:3960 | Земли<br>сельскохозяйственн<br>ого назначения | Свердловская<br>область,<br>Суходожский район  | для строительства<br>объекта коммунального<br>хозяйства; ВЛ 110 кВ<br>Асбест-Знаменская –<br>238 км-Сухой Лог<br>Реконструкция | 59523 | Временный | Акционерное<br>общество<br>«ГАЗЭКС» | Соглашение №1<br>от 23.04.18 с<br>Администрацией<br>ГО Сухой Лог<br>на часть<br>площадью 186<br>кв.м | Государственная<br>собственность |
| 68   | 66:63:0000000:1225 | Земли населённых<br>пунктов                   | Свердловская<br>область,<br>Суходожский район,<br>от БС №BSC-026<br>"МТС" до границы<br>Богдановичского  | для размещения<br>волоконно-оптического<br>кабеля связи  | 10810 | Временный | Акционерное<br>общество<br>«ГАЗЭКС» | Соглашение №4<br>от 23.04.18<br>с Администраци<br>ей ГО Сухой Лог<br>на часть<br>площадью 44         | Государственная<br>собственность |

|  |               |                          | района |   |          |   |   | КВ.М |   |
|--|---------------|--------------------------|--------|---|----------|---|---|------|---|
| <b>Кадастровые кварталы, из которых планируется образование земельных участков</b> |               |                          |        |   |          |   |   |      |   |
| 69   | 66:07:0106001 | -                        | -      | - | 27519946 | - | - | -    | Земли, государственная собственность на которые не разграничена |
| 70   | 66:63:2401002 | Земли населённых пунктов | -      | - | 943105   | - | - | -    | Земли, государственная собственность на которые не разграничена |
| 71   | 66:63:0101054 | Земли населённых пунктов | -      | - | 1559371  | - | - | -    | Земли, государственная собственность на которые не разграничена |
| 72   | 66:63:0301002 | -                        | -      | - | 77053499 | - | - | -    | Земли, государственная собственность на которые не разграничена |

#### 4. Ведомость образуемых земельных участков

Ведомость образуемых частей земельных участков приведена в таблице 2.

Ведомость образуемых земельных участков приведена в таблице 3.

Ведомость координат поворотных точек образуемых земельных участков и образуемых частей земельных участков приведена в таблице 4.

Таблица 2

#### Сведения об образуемых частях земельных участков на период строительства

| № п/п  | Кадастровый номер исходного земельного участка/ квартала | Площадь исходного земельного участка, кв.м | Категория земель исходного земельного участка  | Разрешенное использование исходного земельного участка | Правообладатель исходного земельного участка              | Вид права на исходный земельный участок | Обозначение образуемой части земельного участка | Площадь, кв. м | Характеристика образуемой части земельного участка   |   |
|--|--|--|--|--|---|---|---|----------------|--|---|
|  |  |  |  |  |   |   |   |                | Цель образования части земельного участка  | Вид ограничения земельного участка                  |
| <b>1 очередь строительства линейного объекта</b> |  |  |  |  |   |   |   |                |  |   |
| 1  | 66:07:0000000:153  | 124944                                     | Земли промышленности, энергетики, транспорта, связи, радиовещания, телевидения, информатики, земли для обеспечения космической деятельности, земли обороны, безопасности и земли иного специального назначения | под автодорогами между населенными пунктами района     | ГКУ Свердловской области «Управление автомобильных дорог» | Постоянное (бессрочное) пользование     | :153/чзу1                                       | 139            | Прокладка, перенос, переустройство инженерных коммуникаций (сеть газоснабжения), их эксплуатация | Иные ограничения (обременения) прав, в т. ч. аренда |
| 2  |  |  |  |  |   |   | :153/чзу2                                       | 235            |  |   |
| 3  | 66:07:0000000:179  | 376700                                     | Земли промышленности, энергетики, транспорта, связи, радиовещания, телевидения, информатики, земли для обеспечения космической деятельности, земли обороны,  | под автодорогами между населенными пунктами района     | ГКУ Свердловской области «Управление автомобильных дорог» | Постоянное (бессрочное) пользование     | :179/чзу1                                       | 120            | Прокладка, перенос, переустройство инженерных коммуникаций (сеть газоснабжения), их эксплуатация | Иные ограничения (обременения) прав, в т. ч. аренда |

|    |                       |          |  |  |   |                                   |           |      |  |   |
|----|-----------------------|----------|--|--|---|-----------------------------------|-----------|------|--|---|
|    |                       |          | безопасности и земли иного специального назначения |  |   |                                   |           |      |  |   |
| 4  | 66:07:0000000:<br>414 | 30676098 | Земли сельскохозяйственного назначения             | для сельскохозяйственного производства                     | Российская Федерация  | Государственная собственность     | :414/чзу1 | 4796 | Строительство линейных объектов инженерной инфраструктуры (сеть газоснабжения)                   | Иные ограничения (обременения) прав, в т. ч. аренда |
| 5  |                       |          |  |  |   |                                   | :414/чзу2 | 372  |  |   |
| 6  |                       |          |  |  |   |                                   | :414/чзу3 | 119  |  |   |
| 7  | 66:07:0103002:<br>187 | 757011   | Земли сельскохозяйственного назначения             | для ведения личного подсобного хозяйства (полевой участок) | Общество с ограниченной ответственностью «Комбинат строительных материалов» | Частная собственность             | :187/чзу1 | 3088 | Строительство линейных объектов инженерной инфраструктуры (сеть газоснабжения)                   | Иные ограничения (обременения) прав, в т. ч. аренда |
| 8  | 66:07:0106001:<br>83  | 781127   | Земли сельскохозяйственного назначения             | для ведения личного подсобного хозяйства (полевой участок) | Шарафутдинов Ринат Нурисламович   | Частная собственность             | :83/чзу1  | 2417 | Строительство линейных объектов инженерной инфраструктуры (сеть газоснабжения)                   | Иные ограничения (обременения) прав, в т. ч. аренда |
| 9  | 66:63:1602002:<br>167 | 339730   | Земли населённых пунктов                           | объекты коммунального назначения                           | Отсутствует   | Муниципальная собственность       | :167/чзу1 | 307  | Строительство линейных объектов инженерной инфраструктуры (сеть газоснабжения)                   | Иные ограничения (обременения) прав, в т. ч. аренда |
| 10 |                       |          |  |  |   |                                   | :167/чзу2 | 135  |  |   |
| 11 |                       |          |  |  |   |                                   | :167/чзу3 | 27   |  |   |
| 12 | 66:63:0000000:<br>210 | 40642    | Земли населённых пунктов                           | автодорога к карьере глин                                  | ГКУ Свердловской области «Управление автомобильных дорог»                   | Постоянное бессрочное пользование | :210/чзу1 | 62   | Прокладка, перенос, переустройство инженерных коммуникаций (сеть газоснабжения), их эксплуатация | Иные ограничения (обременения) прав, в т. ч. аренда |
| 13 |                       |          |  |  |   |                                   | :210/чзу2 | 180  |  |   |

|    |                       |        |  |   |  |                          |           |       |  |   |
|----|-----------------------|--------|--|---|--|--------------------------|-----------|-------|--|---|
| 14 | 66:07:0106004:<br>281 | 107560 | Земли<br>сельскохозяйственного<br>назначения | для<br>сельскохозяйственн<br>ого использования                                  | Общество с<br>ограниченной<br>ответственностью<br>«Народное<br>предприятие<br>ИСКРА»             | Частная<br>собственность | :281/чзу1 | 214   | Строительство<br>линейных<br>объектов<br>инженерной<br>инфраструктуры<br>(сеть<br>газоснабжения) | Иные<br>ограничения<br>(обременения)<br>прав, в т. ч.<br>аренда |
| 15 | 66:07:0106001:<br>90  | 601807 | Земли<br>сельскохозяйственного<br>назначения | для<br>сельскохозяйственн<br>ого использования                                  | Общество с<br>ограниченной<br>ответственностью<br>Производственная<br>Компания «Урал-<br>Гранит» | Аренда                   | :90/чзу1  | 10816 | Строительство<br>линейных<br>объектов<br>инженерной<br>инфраструктуры<br>(сеть<br>газоснабжения) | Иные<br>ограничения<br>(обременения)<br>прав, в т. ч.<br>аренда |
| 16 |                       |        |  |   |  |                          | :90/чзу2  | 360   |  |   |
| 17 | 66:07:0106001:<br>281 | 419662 | Земли<br>сельскохозяйственного<br>назначения | для ведения<br>крестьянского<br>(фермерского)<br>хозяйства                      | Сычев Вячеслав<br>Михайлович   | Частная<br>собственность | :281/чзу1 | 135   | Строительство<br>линейных<br>объектов<br>инженерной<br>инфраструктуры<br>(сеть<br>газоснабжения) | Иные<br>ограничения<br>(обременения)<br>прав, в т. ч.<br>аренда |
| 18 | 66:07:0106001:<br>158 | 357600 | Земли<br>сельскохозяйственного<br>назначения | для ведения<br>крестьянского<br>(фермерского)<br>хозяйства (полевой<br>участок) | Шарафутдинов<br>Ринат<br>Нурисламович  | Частная<br>собственность | :158/чзу1 | 1145  | Строительство<br>линейных<br>объектов<br>инженерной<br>инфраструктуры<br>(сеть<br>газоснабжения) | Иные<br>ограничения<br>(обременения)<br>прав, в т. ч.<br>аренда |
| 19 |                       |        |  |   |  |                          | :158/чзу2 | 188   |  |   |
| 20 |                       |        |  |   |  |                          | :158/чзу3 | 934   |  |   |
| 21 | 66:07:0103002:<br>416 | 988764 | Земли<br>сельскохозяйственного<br>назначения | для ведения<br>крестьянского<br>(фермерского)<br>хозяйства                      | Общество с<br>ограниченной<br>ответственностью<br>«ФОРЭС»  | Частная<br>собственность | :416/чзу1 | 21404 | Строительство<br>линейных<br>объектов<br>инженерной<br>инфраструктуры<br>(сеть<br>газоснабжения) | Иные<br>ограничения<br>(обременения)<br>прав, в т. ч.<br>аренда |
| 22 | 66:07:0103002:<br>410 | 197276 | Земли<br>сельскохозяйственного<br>назначения | для ведения<br>крестьянского<br>(фермерского)<br>хозяйства                      | Общество с<br>ограниченной<br>ответственностью<br>«ФОРЭС»  | Частная<br>собственность | :410/чзу1 | 2024  | Строительство<br>линейных<br>объектов<br>инженерной<br>инфраструктуры<br>(сеть                   | Иные<br>ограничения<br>(обременения)<br>прав, в т. ч.<br>аренда |

|   |                       |         |  |  |   |                          |           |       |  |   |
|---|-----------------------|---------|--|--|---|--------------------------|-----------|-------|--|---|
|   |                       |         |  |  |   |                          |           |       | газоснабжения)   |   |
| 23  | 66:07:0103002:<br>413 | 1213795 | Земли<br>сельскохозяйственного<br>назначения | для ведения<br>крестьянского<br>(фермерского)<br>хозяйства | Общество с<br>ограниченной<br>ответственностью<br>«ФОРЭС» | Частная<br>собственность | :413/чзу1 | 20210 | Строительство<br>линейных<br>объектов<br>инженерной<br>инфраструктуры<br>(сеть<br>газоснабжения) | Иные<br>ограничения<br>(обременения)<br>прав, в т. ч.<br>аренда |
| 24  | 66:63:1602002:<br>309 | 979     | Земли запаса                                 | -  | -   | -                        | :309/чзу1 | 135   | Строительство<br>линейных<br>объектов<br>инженерной<br>инфраструктуры<br>(сеть<br>газоснабжения) | Иные<br>ограничения<br>(обременения)<br>прав, в т. ч.<br>аренда |
| 25  | 66:63:1602002:<br>311 | 10335   | Земли запаса                                 | для последующего<br>перераспределения<br>земель            | -   | -                        | :311/чзу1 | 307   | Строительство<br>линейных<br>объектов<br>инженерной<br>инфраструктуры<br>(сеть<br>газоснабжения) | Иные<br>ограничения<br>(обременения)<br>прав, в т. ч.<br>аренда |
| 26  |                       |         |  |  |   |                          | :311/чзу2 | 27    |  |   |
| 2 очередь строительства линейного объекта |                       |         |  |  |   |                          |           |       |  |   |
| 27  | 66:63:0000000:<br>11  | 2291149 | Земли<br>сельскохозяйственного<br>назначения | под<br>сельскохозяйственн<br>ое использование              | Физические<br>лица  | Частная<br>собственность | :11/чзу1  | 631   | Строительство<br>линейных<br>объектов<br>инженерной<br>инфраструктуры<br>(сеть<br>газоснабжения) | Иные<br>ограничения<br>(обременения)<br>прав, в т. ч.<br>аренда |
| 28  |                       |         |  |  |   |                          | :11/чзу2  | 1914  |  |   |
| 29  | 66:63:0301002:<br>50  | 57300   | Земли<br>сельскохозяйственного<br>назначения | для ведения<br>личного подсобного<br>хозяйства             | Поляков<br>Алексей<br>Петрович                            | Частная<br>собственность | :50/чзу1  | 2372  | Строительство<br>линейных<br>объектов<br>инженерной<br>инфраструктуры<br>(сеть<br>газоснабжения) | Иные<br>ограничения<br>(обременения)<br>прав, в т. ч.<br>аренда |
| 30  |                       |         |  |  |   |                          | :50/чзу2  | 853   |  |   |
| 31  | 66:63:0301002:<br>51  | 57400   | Земли<br>сельскохозяйственного               | для ведения личного<br>подсобного                          | Крючков Михаил<br>Николаевич                              | Частная<br>собственность | :51/чзу1  | 4385  | Строительство<br>линейных  | Иные<br>ограничения   |

|    |                    |          | назначения                             | хозяйства                               |   |  |             |       | объектов инженерной инфраструктуры (сеть газоснабжения)                        | (обременения) прав, в т. ч. аренда                  |
|----|--------------------|----------|--|---|---|--|-------------|-------|--|---|
| 32 | 66:63:0301002:313  | 2780000  | Земли сельскохозяйственного назначения | для сельскохозяйственного использования | Физические лица   | Частная собственность                  | :313/чзу1   | 585   | Строительство линейных объектов инженерной инфраструктуры (сеть газоснабжения) | Иные ограничения (обременения) прав, в т. ч. аренда |
| 33 |                    |          |  |   |   |  | :313/чзу2   | 2596  |  |   |
| 34 | 66:63:0000000:4517 | 25363656 | Земли сельскохозяйственного назначения | под сельскохозяйственное использование  | 1) Телепов Иван Васильевич;<br>2) Общество с ограниченной ответственностью «Новопышминское» | 1) Частная собственность;<br>2) Аренда | :4517/чзу1  | 20547 | Строительство линейных объектов инженерной инфраструктуры (сеть газоснабжения) | Иные ограничения (обременения) прав, в т. ч. аренда |
| 35 |                    |          |  |   |   |  | :4517/чзу2  | 27420 |  |   |
| 36 |                    |          |  |   |   |  | :4517/чзу3  | 5587  |  |   |
| 37 |                    |          |  |   |   |  | :4517/чзу4  | 621   |  |   |
| 38 |                    |          |  |   |   |  | :4517/чзу5  | 69    |  |   |
| 39 |                    |          |  |   |   |  | :4517/чзу6  | 2133  |  |   |
| 40 |                    |          |  |   |   |  | :4517/чзу7  | 718   |  |   |
| 41 |                    |          |  |   |   |  | :4517/чзу8  | 4469  |  |   |
| 42 |                    |          |  |   |   |  | :4517/чзу9  | 21090 |  |   |
| 43 |                    |          |  |   |   |  | :4517/чзу10 | 691   |  |   |
| 44 |                    |          |  |   |   |  | :4517/чзу11 | 659   |  |   |
| 45 |                    |          |  |   |   |  | :4517/чзу12 | 223   |  |   |
| 46 |                    |          |  |   |   |  | :4517/чзу13 | 3952  |  |   |
| 47 |                    |          |  |   |   |  | :4517/чзу14 | 5004  |  |   |
| 48 |                    |          |  |   |   |  | :4517/чзу15 | 3349  |  |   |
| 49 |                    |          |  |   |   |  | :4517/чзу16 | 4277  |  |   |
| 50 |                    |          |  |   |   |  | :4517/чзу17 | 133   |  |   |
| 51 | 66:13:0000000:208  | 16547732 | Земли сельскохозяйственного назначения | для сельскохозяйственного производства  | Физические лица   | Частная собственность                  | :208/чзу1   | 1700  | Строительство линейных объектов инженерной инфраструктуры (сеть газоснабжения) | Иные ограничения (обременения) прав, в т. ч. аренда |
| 52 |                    |          |  |   |   |  | :208/чзу2   | 1032  |  |   |
| 53 |                    |          |  |   |   |  | :208/чзу3   | 1830  |  |   |
| 54 |                    |          |  |   |   |  | :208/чзу4   | 1767  |  |   |
| 55 |                    |          |  |   |   |  | :208/чзу5   | 9360  |  |   |
| 56 |                    |          |  |   |   |  | :208/чзу6   | 845   |  |   |
| 57 | 66:63:0000000:341  | 5750906  | Земли сельскохозяйственного назначения | для сельскохозяйственного использования | Российская Федерация  | Государственная собственность          | :341/чзу1   | 3365  | Строительство линейных объектов инженерной                                     | Иные ограничения (обременения) прав, в т. ч.        |
| 58 |                    |          |  |   |   |  | :341/чзу2   | 913   |  |   |
| 59 |                    |          |  |   |   |  | :341/чзу3   | 1671  |  |   |
| 60 |                    |          |  |   |   |  | :341/чзу4   | 273   |  |   |

|     |           |      |  |  |  |  |                      |          |   |        |  |  |                         |                                  |          |       |  |   |
|-----|-----------|------|--|--|--|--|----------------------|----------|---|--------|--|--|-------------------------|----------------------------------|----------|-------|--|---|
| 61  |           |      |  |  |  |  | :341/чзу5            | 7597     | инфраструктуры<br>(сеть<br>газоснабжения) | аренда |  |  |                         |                                  |          |       |  |   |
| 62  |           |      |  |  |  |  | :341/чзу6            | 2360     |   |        |  |  |                         |                                  |          |       |  |   |
| 63  |           |      |  |  |  |  | :341/чзу7            | 514      |   |        |  |  |                         |                                  |          |       |  |   |
| 64  |           |      |  |  |  |  | :341/чзу8            | 285      |   |        |  |  |                         |                                  |          |       |  |   |
| 65  |           |      |  |  |  |  | :341/чзу9            | 388      |   |        |  |  |                         |                                  |          |       |  |   |
| 66  |           |      |  |  |  |  | :341/чзу10           | 131      |   |        |  |  |                         |                                  |          |       |  |   |
| 67  |           |      |  |  |  |  | :341/чзу11           | 796      |   |        |  |  |                         |                                  |          |       |  |   |
| 68  |           |      |  |  |  |  | :341/чзу12           | 51       |   |        |  |  |                         |                                  |          |       |  |   |
| 69  |           |      |  |  |  |  | :341/чзу13           | 84       |   |        |  |  |                         |                                  |          |       |  |   |
| 70  |           |      |  |  |  |  | :341/чзу14           | 652      |   |        |  |  |                         |                                  |          |       |  |   |
| 71  |           |      |  |  |  |  | :341/чзу15           | 220      |   |        |  |  |                         |                                  |          |       |  |   |
| 72  |           |      |  |  |  |  | :341/чзу16           | 605      |   |        |  |  |                         |                                  |          |       |  |   |
| 73  |           |      |  |  |  |  | :341/чзу17           | 269      |   |        |  |  |                         |                                  |          |       |  |   |
| 74  |           |      |  |  |  |  | :341/чзу18           | 7913     |   |        |  |  |                         |                                  |          |       |  |   |
| 75  |           |      |  |  |  |  | :341/чзу19           | 209      |   |        |  |  |                         |                                  |          |       |  |   |
| 76  |           |      |  |  |  |  | 66:63:0000000:<br>12 | 42289100 |   |        | Земли<br>сельскохозяйственного<br>назначения | под<br>сельскохозяйственное<br>использование | Российская<br>Федерация | Государственная<br>собственность | :12/чзу1 | 241   | Строительство<br>линейных<br>объектов<br>инженерной<br>инфраструктуры<br>(сеть<br>газоснабжения) | Иные<br>ограничения<br>(обременения)<br>прав, в т. ч.<br>аренда |
| 77  |           |      |  |  |  |  |                      |          |   |        |  |  |                         |                                  | :12/чзу2 | 817   |  |   |
| 78  |           |      |  |  |  |  |                      |          |   |        |  |  |                         |                                  | :12/чзу3 | 6450  |  |   |
| 79  |           |      |  |  |  |  |                      |          |   |        |  |  |                         |                                  | :12/чзу4 | 12247 |  |   |
| 80  | :12/чзу5  | 1449 |  |  |  |  |                      |          |   |        |  |  |                         |                                  |          |       |  |   |
| 81  | :12/чзу6  | 1358 |  |  |  |  |                      |          |   |        |  |  |                         |                                  |          |       |  |   |
| 82  | :12/чзу7  | 2776 |  |  |  |  |                      |          |   |        |  |  |                         |                                  |          |       |  |   |
| 83  | :12/чзу8  | 721  |  |  |  |  |                      |          |   |        |  |  |                         |                                  |          |       |  |   |
| 84  | :12/чзу9  | 1091 |  |  |  |  |                      |          |   |        |  |  |                         |                                  |          |       |  |   |
| 85  | :12/чзу10 | 618  |  |  |  |  |                      |          |   |        |  |  |                         |                                  |          |       |  |   |
| 86  | :12/чзу11 | 2360 |  |  |  |  |                      |          |   |        |  |  |                         |                                  |          |       |  |   |
| 87  | :12/чзу12 | 84   |  |  |  |  |                      |          |   |        |  |  |                         |                                  |          |       |  |   |
| 88  | :12/чзу13 | 5305 |  |  |  |  |                      |          |   |        |  |  |                         |                                  |          |       |  |   |
| 89  | :12/чзу14 | 1781 |  |  |  |  |                      |          |   |        |  |  |                         |                                  |          |       |  |   |
| 90  | :12/чзу15 | 4661 |  |  |  |  |                      |          |   |        |  |  |                         |                                  |          |       |  |   |
| 91  | :12/чзу16 | 1161 |  |  |  |  |                      |          |   |        |  |  |                         |                                  |          |       |  |   |
| 92  | :12/чзу17 | 3949 |  |  |  |  |                      |          |   |        |  |  |                         |                                  |          |       |  |   |
| 93  | :12/чзу18 | 325  |  |  |  |  |                      |          |   |        |  |  |                         |                                  |          |       |  |   |
| 94  | :12/чзу19 | 229  |  |  |  |  |                      |          |   |        |  |  |                         |                                  |          |       |  |   |
| 95  | :12/чзу20 | 4166 |  |  |  |  |                      |          |   |        |  |  |                         |                                  |          |       |  |   |
| 96  | :12/чзу21 | 3270 |  |  |  |  |                      |          |   |        |  |  |                         |                                  |          |       |  |   |
| 97  | :12/чзу22 | 5858 |  |  |  |  |                      |          |   |        |  |  |                         |                                  |          |       |  |   |
| 98  | :12/чзу23 | 698  |  |  |  |  |                      |          |   |        |  |  |                         |                                  |          |       |  |   |
| 99  | :12/чзу24 | 643  |  |  |  |  |                      |          |   |        |  |  |                         |                                  |          |       |  |   |
| 100 | :12/чзу25 | 4970 |  |  |  |  |                      |          |   |        |  |  |                         |                                  |          |       |  |   |



|     |                       |           |  |   |   |                                  |           |       |  |   |
|-----|-----------------------|-----------|--|---|---|----------------------------------|-----------|-------|--|---|
| 101 |                       |           |  |   |   |                                  | :12/чзу26 | 5947  |  |   |
| 102 |                       |           |  |   |   |                                  | :12/чзу27 | 209   |  |   |
| 103 |                       |           |  |   |   |                                  | :12/чзу28 | 269   |  |   |
| 104 |                       |           |  |   |   |                                  | :12/чзу29 | 52    |  |   |
| 105 | 66:13:0103002:<br>484 | 2416662   | Земли<br>сельскохозяйственного<br>назначения | для ведения<br>сельскохозяйственн<br>ого производства | Общество с<br>ограниченной<br>ответственностью<br>«Сельскохозяйств<br>енное<br>производственное<br>предприятие<br>«Надежда» | Аренда                           | :484/чзу1 | 93    | Строительство<br>линейных<br>объектов<br>инженерной<br>инфраструктуры<br>(сеть<br>газоснабжения) | Иные<br>ограничения<br>(обременения)<br>прав, в т. ч.<br>аренда |
| 106 |                       |           |  |   |   |                                  | :484/чзу2 | 1338  |  |   |
| 107 | 66:63:0301002:<br>989 | 1152384   | Земли<br>сельскохозяйственного<br>назначения | сельскохозяйственно<br>е использование                | Общество с<br>ограниченной<br>ответственностью<br>«БМК»   | Аренда                           | :989/чзу1 | 418   | Строительство<br>линейных<br>объектов<br>инженерной<br>инфраструктуры<br>(сеть<br>газоснабжения) | Иные<br>ограничения<br>(обременения)<br>прав, в т. ч.<br>аренда |
| 108 |                       |           |  |   |   |                                  | :989/чзу2 | 492   |  |   |
| 109 |                       |           |  |   |   |                                  | :989/чзу3 | 2028  |  |   |
| 110 |                       |           |  |   |   |                                  | :989/чзу4 | 3329  |  |   |
| 111 | 66:63:0301002:<br>357 | 288308    | Земли<br>сельскохозяйственного<br>назначения | сельскохозяйственн<br>ое использование                | Общество с<br>ограниченной<br>ответственностью<br>«Новопышминско<br>е»  | Аренда                           | :357/чзу1 | 4239  | Строительство<br>линейных<br>объектов<br>инженерной<br>инфраструктуры<br>(сеть<br>газоснабжения) | Иные<br>ограничения<br>(обременения)<br>прав, в т. ч.<br>аренда |
| 112 | 66:63:0000000:<br>184 | 732421980 | Земли лесного фонда                          | ведение лесного<br>хозяйства                          | Российская<br>Федерация   | Государственная<br>собственность | :184/чзу1 | 18478 | Строительство<br>линейных<br>объектов<br>инженерной<br>инфраструктуры<br>(сеть<br>газоснабжения) | Иные<br>ограничения<br>(обременения)<br>прав, в т. ч.<br>аренда |
| 113 |                       |           |  |   |   |                                  | :184/чзу2 | 15961 |  |   |

Сведения об образуемых земельных участках (основные характеристики) на период строительства

| № п/п  | Кадастровый номер исходного квартала | Площадь исходного квартала, кв.м | Категория земель исходного квартала    | Способ образования земельного участка  | Обозначение образуемого земельного участка | Площадь образуемого земельного участка, кв. м | Категория земель, устанавливаемая по завершению работ | Разрешенное использование образуемого земельного участка (в соответствии с классификатором) | Примечание  |
|--|--------------------------------------|----------------------------------|--|--|--|---|---|---|---|
| <b>1 очередь строительства линейного объекта</b> |                                      |                                  |  |  |  |   |   |   |   |
| 1  | 66:07:0106001                        | 27519946                         | Земли сельскохозяйственного назначения | Образование земельного участка из земель муниципальной или государственной собственности | 66:07:0106001:ЗУ1(1)                       | 375   | Земли сельскохозяйственного назначения                | Коммунальное обслуживание (3.1)   | Предоставляется на период строительства газопровода |
| 2  |                                      |                                  |  |  | 66:07:0106001:ЗУ1(2)                       | 451   |   |   |   |
| 3  |                                      |                                  |  |  | 66:07:0106001:ЗУ1(3)                       | 327   |   |   |   |
| 4  | 66:63:0101054                        | 1559371                          | Земли населённых пунктов               | Образование земельного участка из земель муниципальной или государственной собственности | 66:63:0101054:ЗУ1                          | 960   | Земли населённых пунктов                              | Коммунальное обслуживание (3.1)   | Предоставляется на период строительства газопровода |
| <b>2 очередь строительства линейного объекта</b> |                                      |                                  |  |  |  |   |   |   |   |
| 5  | 66:63:0301002                        | 77053499                         | Земли сельскохозяйственного назначения | Образование земельного участка из земель муниципальной или государственной собственности | 66:63:0301002:ЗУ1                          | 3386  | Земли сельскохозяйственного назначения                | Коммунальное обслуживание (3.1)   | Предоставляется на период строительства газопровода |
| 6  | 66:63:2401002                        | 943105                           | Земли населённых пунктов               | Образование земельного участка из земель муниципальной или государственной собственности | 66:63:2401002:ЗУ1                          | 166   | Земли населённых пунктов                              | Коммунальное обслуживание (3.1)   | Предоставляется на период строительства газопровода |

Таблица 4

Ведомость координат поворотных точек образуемых частей земельных участков  
Система координат МСК-66 1 зона

| 66:63:0000000:210/чзу1 |           |            | 66:07:0103002:416/чзу1 |           |            |
|------------------------|-----------|------------|------------------------|-----------|------------|
| Номер                  | X         | Y          | Номер                  | X         | Y          |
| н61                    | 397508.84 | 1620857.85 | н414                   | 394823.37 | 1621939.72 |
| н62                    | 397505.56 | 1620861.33 | н415                   | 394813.48 | 1621953.26 |
| н63                    | 397504.75 | 1620862.26 | н416                   | 394717.51 | 1621967.35 |
| н64                    | 397496.75 | 1620855.58 | н417                   | 394657.78 | 1621975.92 |
| н60                    | 397500.86 | 1620851.30 | н418                   | 394436.45 | 1621959.02 |
| н61                    | 397508.84 | 1620857.85 | н419                   | 393352.86 | 1622081.47 |
| 66:63:1602002:167/чзу3 |           |            | н410                   | 393334.09 | 1622069.61 |
| Номер                  | X         | Y          | н411                   | 393333.96 | 1622068.52 |
| н433                   | 397232.05 | 1620847.15 | н412                   | 394436.11 | 1621944.02 |
| н434                   | 397232.32 | 1620849.12 | н413                   | 394694.58 | 1621963.48 |
| н435                   | 397227.16 | 1620850.60 | н414                   | 394823.37 | 1621939.72 |
| н431                   | 397225.93 | 1620842.57 |                        |           |            |
| н432                   | 397229.06 | 1620844.98 | 66:07:0103002:187/чзу1 |           |            |
| н433                   | 397232.05 | 1620847.15 | Номер                  | X         | Y          |
| 66:63:1602002:167/чзу2 |           |            | н344                   | 393183.76 | 1622085.49 |
| Номер                  | X         | Y          | н345                   | 393184.15 | 1622100.54 |
| н428                   | 397222.46 | 1620851.94 | н346                   | 393040.55 | 1622116.77 |
| н429                   | 397213.80 | 1620854.42 | н347                   | 393043.24 | 1622137.34 |
| н430                   | 397180.54 | 1620848.31 | н348                   | 393031.77 | 1622138.41 |
| н427                   | 397189.20 | 1620845.84 | н349                   | 393028.32 | 1622138.99 |
| н428                   | 397222.46 | 1620851.94 | н350                   | 393020.46 | 1622078.86 |
| 66:63:0000000:210/чзу2 |           |            | н351                   | 393035.26 | 1622077.01 |
| Номер                  | X         | Y          | н352                   | 393038.60 | 1622101.89 |
| н54                    | 397383.68 | 1621513.33 | н344                   | 393183.76 | 1622085.49 |
| н55                    | 397383.71 | 1621515.13 | 66:07:0000000:179/чзу1 |           |            |
| н56                    | 397384.17 | 1621531.19 | Номер                  | X         | Y          |
| н57                    | 397384.19 | 1621533.50 | н395                   | 393040.39 | 1622150.27 |
| н58                    | 397375.10 | 1621532.93 | н396                   | 393042.99 | 1622170.11 |
| н59                    | 397375.02 | 1621518.60 | н397                   | 393037.03 | 1622170.82 |
| н53                    | 397374.95 | 1621512.62 | н398                   | 393034.44 | 1622150.98 |
| н54                    | 397383.68 | 1621513.33 | н395                   | 393040.39 | 1622150.27 |
| 66:63:1602002:167/чзу1 |           |            | 66:07:0000000:414/чзу1 |           |            |
| Номер                  | X         | Y          | Номер                  | X         | Y          |
| н424                   | 397342.12 | 1621509.63 | н11                    | 393066.46 | 1622349.67 |
| н425                   | 397345.40 | 1621531.06 | н12                    | 393071.00 | 1622388.00 |
| н426                   | 397331.06 | 1621530.16 | н13                    | 393076.00 | 1622388.00 |
| н423                   | 397327.73 | 1621508.38 | н14                    | 393092.00 | 1622515.00 |
| н424                   | 397342.12 | 1621509.63 | н15                    | 393077.00 | 1622518.00 |
| 66:07:0103002:413/чзу1 |           |            | н16                    | 393065.00 | 1622422.00 |
| Номер                  | X         | Y          | н17                    | 392942.41 | 1622632.42 |
| н405                   | 396491.12 | 1621712.86 | н18                    | 392934.43 | 1622633.84 |

|                        |           |            |                        |           |            |
|------------------------|-----------|------------|------------------------|-----------|------------|
| н406                   | 396491.32 | 1621727.92 | н19                    | 392928.41 | 1622637.11 |
| н407                   | 395341.50 | 1621859.37 | н20                    | 393063.00 | 1622406.00 |
| н401                   | 395146.67 | 1621894.40 | н21                    | 393061.00 | 1622389.00 |
| н400                   | 395146.65 | 1621891.17 | н22                    | 393061.36 | 1622383.85 |
| н399                   | 395148.51 | 1621879.73 | н23                    | 393057.57 | 1622351.17 |
| н408                   | 395339.04 | 1621844.57 | н11                    | 393066.46 | 1622349.67 |
| н405                   | 396491.12 | 1621712.86 | 66:07:0106001:90/чзy1  |           |            |
| 66:07:0103002:410/чзy1 |           |            | Номер                  | X         | Y          |
| Номер                  | X         | Y          | н17                    | 392942.41 | 1622632.42 |
| н399                   | 395148.51 | 1621879.73 | н256                   | 392921.02 | 1622671.50 |
| н400                   | 395146.65 | 1621891.17 | н257                   | 392771.52 | 1622742.72 |
| н401                   | 395146.67 | 1621894.40 | н247                   | 392694.29 | 1622808.68 |
| н402                   | 395089.18 | 1621904.74 | н248                   | 392669.11 | 1622831.21 |
| н403                   | 395027.92 | 1621916.51 | н249                   | 392638.50 | 1622924.22 |
| н404                   | 394983.68 | 1621910.14 | н250                   | 392638.23 | 1623222.84 |
| н399                   | 395148.51 | 1621879.73 | н38                    | 392631.16 | 1623222.64 |
| 66:07:0000000:153/чзy1 |           |            | н42                    | 392625.16 | 1623222.47 |
| Номер                  | X         | Y          | н251                   | 392623.22 | 1623222.41 |
| н38                    | 392631.16 | 1623222.64 | н252                   | 392623.50 | 1622921.81 |
| н39                    | 392631.16 | 1623245.87 | н253                   | 392656.16 | 1622822.57 |
| н40                    | 392628.53 | 1623245.79 | н254                   | 392763.56 | 1622729.93 |
| н41                    | 392625.16 | 1623245.67 | н255                   | 392917.44 | 1622657.76 |
| н42                    | 392625.16 | 1623222.47 | н19                    | 392928.41 | 1622637.11 |
| н38                    | 392631.16 | 1623222.64 | н18                    | 392934.43 | 1622633.84 |
| 66:07:0106001:83/чзy1  |           |            | н17                    | 392942.41 | 1622632.42 |
| Номер                  | X         | Y          | 66:07:0106001:281/чзy1 |           |            |
| н29                    | 392796.68 | 1623014.84 | Номер                  | X         | Y          |
| н30                    | 392796.68 | 1623096.96 | н46                    | 391654.99 | 1624009.09 |
| н24                    | 392703.36 | 1623196.70 | н47                    | 391655.91 | 1624024.43 |
| н25                    | 392695.59 | 1623195.28 | н43                    | 391646.05 | 1624027.23 |
| н26                    | 392691.66 | 1623194.56 | н44                    | 391649.83 | 1624018.73 |
| н27                    | 392783.70 | 1623096.20 | н45                    | 391641.76 | 1624012.86 |
| н28                    | 392783.70 | 1623014.82 | н46                    | 391654.99 | 1624009.09 |
| н29                    | 392796.68 | 1623014.84 | 66:07:0000000:414/чзy3 |           |            |
| 66:07:0106001:90/чзy2  |           |            | Номер                  | X         | Y          |
| Номер                  | X         | Y          | н51                    | 391365.52 | 1624081.28 |
| н24                    | 392703.36 | 1623196.70 | н52                    | 391328.06 | 1624078.99 |
| н258                   | 392683.84 | 1623217.56 | н50                    | 391349.99 | 1624074.00 |
| н35                    | 392683.83 | 1623224.55 | н51                    | 391365.52 | 1624081.28 |
| н34                    | 392680.17 | 1623224.33 | 66:07:0000000:414/чзy2 |           |            |
| н33                    | 392676.59 | 1623224.12 | Номер                  | X         | Y          |
| н32                    | 392675.87 | 1623224.07 | н48                    | 391289.48 | 1624086.80 |
| н31                    | 392673.82 | 1623223.95 | н511                   | 391274.14 | 1624093.52 |
| н259                   | 392673.84 | 1623213.60 | н520                   | 391218.34 | 1624117.98 |
| н26                    | 392691.66 | 1623194.56 | н519                   | 391211.44 | 1624121.00 |
| н25                    | 392695.59 | 1623195.28 | н49                    | 391248.99 | 1624095.00 |

|                        |           |            |                        |           |            |
|------------------------|-----------|------------|------------------------|-----------|------------|
| н24                    | 392703.36 | 1623196.70 | н48                    | 391289.48 | 1624086.80 |
| 66:07:0000000:153/чзү2 |           |            | 66:07:0106001:158/чзү3 |           |            |
| Номер                  | X         | Y          | Номер                  | X         | Y          |
| н35                    | 392683.83 | 1623224.55 | н71                    | 391217.59 | 1624924.51 |
| н36                    | 392683.78 | 1623248.14 | н72                    | 391224.70 | 1625079.87 |
| н37                    | 392673.78 | 1623247.45 | н73                    | 391218.73 | 1625080.58 |
| н31                    | 392673.82 | 1623223.95 | н70                    | 391211.59 | 1624924.47 |
| н32                    | 392675.87 | 1623224.07 | н71                    | 391217.59 | 1624924.51 |
| н33                    | 392676.59 | 1623224.12 | 66:07:0106001:158/чзү2 |           |            |
| н34                    | 392680.17 | 1623224.33 | Номер                  | X         | Y          |
| н35                    | 392683.83 | 1623224.55 | н75                    | 391226.04 | 1625109.12 |
| 66:07:0106001:158/чзү1 |           |            | н76                    | 391227.44 | 1625139.79 |
| Номер                  | X         | Y          | н77                    | 391221.45 | 1625140.15 |
| н66                    | 391228.29 | 1625158.29 | н74                    | 391219.99 | 1625108.26 |
| н67                    | 391236.29 | 1625333.24 | н75                    | 391226.04 | 1625109.12 |
| н68                    | 391235.74 | 1625336.90 | 66:63:0301002:989/чзү4 |           |            |
| н69                    | 391231.69 | 1625363.99 | Номер                  | X         | Y          |
| н65                    | 391222.25 | 1625157.62 | н90                    | 391193.02 | 1627940.33 |
| н66                    | 391228.29 | 1625158.29 | н265                   | 391236.35 | 1628106.76 |
| 66:07:0106004:281/чзү1 |           |            | н95                    | 391241.78 | 1628143.38 |
| Номер                  | X         | Y          | н99                    | 391228.20 | 1628152.31 |
| н261                   | 391183.96 | 1627233.38 | н98                    | 391228.01 | 1628152.48 |
| н262                   | 391182.69 | 1627250.07 | н266                   | 391221.76 | 1628110.28 |
| н263                   | 391177.24 | 1627247.84 | н92                    | 391172.91 | 1627922.66 |
| н264                   | 391168.37 | 1627244.22 | н91                    | 391187.33 | 1627936.35 |
| н260                   | 391169.41 | 1627231.79 | н90                    | 391193.02 | 1627940.33 |
| н261                   | 391183.96 | 1627233.38 | 66:63:0000000:12/чзү2  |           |            |
| 66:63:0301002:989/чзү2 |           |            | Номер                  | X         | Y          |
| Номер                  | X         | Y          | н95                    | 391241.78 | 1628143.38 |
| н421                   | 391073.96 | 1627478.84 | н96                    | 391250.15 | 1628199.73 |
| н422                   | 391073.22 | 1627480.19 | н97                    | 391235.64 | 1628204.03 |
| н84                    | 391078.64 | 1627500.97 | н98                    | 391228.01 | 1628152.48 |
| н89                    | 391074.09 | 1627508.51 | н95                    | 391241.78 | 1628143.38 |
| н88                    | 391067.71 | 1627518.54 | 66:63:0000000:341/чзү3 |           |            |
| н420                   | 391056.83 | 1627478.84 | Номер                  | X         | Y          |
| н421                   | 391073.96 | 1627478.84 | н96                    | 391250.15 | 1628199.73 |
| 66:63:0000000:341/чзү1 |           |            | н353                   | 391257.15 | 1628246.96 |
| Номер                  | X         | Y          | н354                   | 391266.89 | 1628338.93 |
| н84                    | 391078.64 | 1627500.97 | н355                   | 391265.32 | 1628340.27 |
| н85                    | 391137.82 | 1627728.29 | н274                   | 391259.10 | 1628333.97 |
| н86                    | 391127.22 | 1627726.55 | н273                   | 391259.38 | 1628321.68 |
| н87                    | 391121.54 | 1627725.32 | н272                   | 391253.47 | 1628295.33 |
| н88                    | 391067.71 | 1627518.54 | н271                   | 391245.41 | 1628280.81 |
| н89                    | 391074.09 | 1627508.51 | н356                   | 391242.20 | 1628248.34 |
| н84                    | 391078.64 | 1627500.97 | н97                    | 391235.64 | 1628204.03 |
| 66:63:0301002:989/чзү3 |           |            | н96                    | 391250.15 | 1628199.73 |

| Номер                  | X         | Y          | 66:63:0301002:989/чзу1  |           |            |
|------------------------|-----------|------------|-------------------------|-----------|------------|
| н85                    | 391137.82 | 1627728.29 | Номер                   | X         | Y          |
| н267                   | 391168.65 | 1627846.72 | н271                    | 391245.41 | 1628280.81 |
| н268                   | 391167.73 | 1627851.07 | н272                    | 391253.47 | 1628295.33 |
| н269                   | 391161.98 | 1627861.45 | н273                    | 391259.38 | 1628321.68 |
| н270                   | 391158.20 | 1627866.13 | н274                    | 391259.10 | 1628333.97 |
| н87                    | 391121.54 | 1627725.32 | н275                    | 391255.66 | 1628343.56 |
| н86                    | 391127.22 | 1627726.55 | н276                    | 391252.82 | 1628346.78 |
| н85                    | 391137.82 | 1627728.29 | н271                    | 391245.41 | 1628280.81 |
| 66:63:0000000:12/чзу1  |           |            | 66:63:0000000:12/чзу3   |           |            |
| Номер                  | X         | Y          | Номер                   | X         | Y          |
| н267                   | 391168.65 | 1627846.72 | н354                    | 391266.89 | 1628338.93 |
| н94                    | 391175.90 | 1627874.59 | н438                    | 391277.41 | 1628416.68 |
| н93                    | 391159.70 | 1627871.89 | н439                    | 391341.50 | 1628705.80 |
| н270                   | 391158.20 | 1627866.13 | н288                    | 391416.46 | 1628722.09 |
| н269                   | 391161.98 | 1627861.45 | н287                    | 391416.52 | 1628722.48 |
| н268                   | 391167.73 | 1627851.07 | н440                    | 391421.13 | 1628733.57 |
| н267                   | 391168.65 | 1627846.72 | н441                    | 391327.73 | 1628711.97 |
| 66:63:0000000:341/чзу2 |           |            | н442                    | 391262.66 | 1628419.41 |
| Номер                  | X         | Y          | н276                    | 391252.82 | 1628346.78 |
| н94                    | 391175.90 | 1627874.59 | н275                    | 391255.66 | 1628343.56 |
| н90                    | 391193.02 | 1627940.33 | н274                    | 391259.10 | 1628333.97 |
| н91                    | 391187.33 | 1627936.35 | н355                    | 391265.32 | 1628340.27 |
| н92                    | 391172.91 | 1627922.66 | н354                    | 391266.89 | 1628338.93 |
| н93                    | 391159.70 | 1627871.89 | 66:63:0000000:12/чзу4   |           |            |
| н94                    | 391175.90 | 1627874.59 | Номер                   | X         | Y          |
| 66:63:0301002:313/чзу1 |           |            | н113                    | 391263.47 | 1630321.18 |
| Номер                  | X         | Y          | н114                    | 391421.74 | 1630688.09 |
| н289                   | 391442.71 | 1628727.80 | н115                    | 391455.07 | 1630864.26 |
| н286                   | 391450.63 | 1628767.97 | н116                    | 391450.76 | 1631084.17 |
| н287                   | 391416.52 | 1628722.48 | н117                    | 391442.90 | 1631104.62 |
| н288                   | 391416.46 | 1628722.09 | н118                    | 391425.88 | 1631107.29 |
| н289                   | 391442.71 | 1628727.80 | н119                    | 391435.86 | 1631081.31 |
| 66:63:0301002:357/чзу1 |           |            | н120                    | 391440.08 | 1630865.56 |
| Номер                  | X         | Y          | н121                    | 391407.27 | 1630692.44 |
| н445                   | 391459.49 | 1628788.90 | н122                    | 391251.30 | 1630330.87 |
| н446                   | 391485.45 | 1628880.23 | н123                    | 391258.08 | 1630326.25 |
| н447                   | 391463.93 | 1628954.38 | н113                    | 391263.47 | 1630321.18 |
| н448                   | 391568.65 | 1628881.32 | 66:63:0000000:341/чзу4  |           |            |
| н449                   | 391576.13 | 1628885.34 | Номер                   | X         | Y          |
| н450                   | 391516.34 | 1628925.68 | н117                    | 391442.90 | 1631104.62 |
| н451                   | 391499.90 | 1628941.46 | н290                    | 391435.39 | 1631124.16 |
| н452                   | 391461.19 | 1628968.48 | н291                    | 391420.27 | 1631121.91 |
| н453                   | 391460.91 | 1628970.21 | н118                    | 391425.88 | 1631107.29 |
| н454                   | 391444.73 | 1628976.47 | н117                    | 391442.90 | 1631104.62 |
| н455                   | 391448.12 | 1628955.14 | 66:63:0000000:4517/чзу2 |           |            |

|                          |           |            |                         |           |            |
|--------------------------|-----------|------------|-------------------------|-----------|------------|
| н456                     | 391470.04 | 1628880.21 | Номер                   | X         | Y          |
| н443                     | 391433.77 | 1628752.15 | н290                    | 391435.39 | 1631124.16 |
| н444                     | 391447.35 | 1628770.27 | н361                    | 391359.25 | 1631322.41 |
| н445                     | 391459.49 | 1628788.90 | н128                    | 391668.45 | 1632912.29 |
| 66:63:0301002:313/чзу2   |           |            | н127                    | 391651.08 | 1632901.50 |
| Номер                    | X         | Y          | н362                    | 391343.72 | 1631321.25 |
| н284                     | 391726.91 | 1628728.82 | н291                    | 391420.27 | 1631121.91 |
| н277                     | 391733.28 | 1628809.80 | н290                    | 391435.39 | 1631124.16 |
| н278                     | 391723.80 | 1628816.79 | 66:63:0000000:12/чзу5   |           |            |
| н279                     | 391721.45 | 1628786.85 | Номер                   | X         | Y          |
| н280                     | 391582.18 | 1628884.04 | н128                    | 391668.45 | 1632912.29 |
| н281                     | 391572.31 | 1628878.74 | н124                    | 391685.08 | 1632997.76 |
| н282                     | 391720.54 | 1628775.29 | н125                    | 391677.31 | 1633004.36 |
| н283                     | 391716.94 | 1628729.60 | н126                    | 391670.42 | 1633000.96 |
| н284                     | 391726.91 | 1628728.82 | н127                    | 391651.08 | 1632901.50 |
| 66:63:0000000:4517/чзу17 |           |            | н128                    | 391668.45 | 1632912.29 |
| Номер                    | X         | Y          | 66:63:0000000:4517/чзу3 |           |            |
| н277                     | 391733.28 | 1628809.80 | Номер                   | X         | Y          |
| н393                     | 391734.57 | 1628826.15 | н124                    | 391685.08 | 1632997.76 |
| н394                     | 391724.60 | 1628826.93 | н363                    | 391748.31 | 1633322.67 |
| н278                     | 391723.80 | 1628816.79 | н364                    | 391745.00 | 1633327.11 |
| н277                     | 391733.28 | 1628809.80 | н365                    | 391720.63 | 1633331.78 |
| 66:63:0000000:4517/чзу1  |           |            | н366                    | 391717.02 | 1633363.68 |
| Номер                    | X         | Y          | н129                    | 391717.63 | 1633363.75 |
| н389                     | 391460.19 | 1628974.77 | н143                    | 391710.96 | 1633372.69 |
| н390                     | 391251.04 | 1630292.35 | н367                    | 391706.00 | 1633372.01 |
| н113                     | 391263.47 | 1630321.18 | н368                    | 391711.53 | 1633323.37 |
| н123                     | 391258.08 | 1630326.25 | н369                    | 391732.35 | 1633319.31 |
| н122                     | 391251.30 | 1630330.87 | н126                    | 391670.42 | 1633000.96 |
| н391                     | 391235.51 | 1630294.26 | н125                    | 391677.31 | 1633004.36 |
| н392                     | 391444.00 | 1628981.04 | н124                    | 391685.08 | 1632997.76 |
| н389                     | 391460.19 | 1628974.77 | 66:63:0000000:341/чзу18 |           |            |
| 66:63:0000000:184/чзу1   |           |            | Номер                   | X         | Y          |
| Номер                    | X         | Y          | н161                    | 393771.42 | 1634214.59 |
| н136                     | 393558.08 | 1633572.04 | н144                    | 393545.83 | 1634899.82 |
| н137                     | 393544.76 | 1633580.17 | н145                    | 393536.60 | 1634890.15 |
| н138                     | 393002.00 | 1633522.00 | н146                    | 393545.21 | 1634856.52 |
| н139                     | 392767.00 | 1633492.00 | н147                    | 393555.91 | 1634823.85 |
| н140                     | 392270.00 | 1633437.00 | н148                    | 393572.43 | 1634783.85 |
| н141                     | 391926.00 | 1633395.00 | н149                    | 393593.93 | 1634720.55 |
| н142                     | 391743.00 | 1633377.00 | н150                    | 393620.21 | 1634656.06 |
| н143                     | 391710.96 | 1633372.69 | н151                    | 393628.57 | 1634614.25 |
| н129                     | 391717.63 | 1633363.75 | н152                    | 393647.68 | 1634556.92 |
| н130                     | 391744.12 | 1633367.06 | н153                    | 393664.40 | 1634499.60 |
| н131                     | 391927.21 | 1633385.07 | н154                    | 393669.18 | 1634497.21 |
| н132                     | 392271.16 | 1633427.07 | н155                    | 393670.37 | 1634485.26 |

|                        |           |            |                         |           |            |
|------------------------|-----------|------------|-------------------------|-----------|------------|
| н133                   | 392768.27 | 1633482.08 | н156                    | 393707.39 | 1634373.00 |
| н134                   | 393003.17 | 1633512.07 | н157                    | 393718.14 | 1634345.53 |
| н135                   | 393544.07 | 1633570.06 | н158                    | 393733.67 | 1634285.81 |
| н136                   | 393558.08 | 1633572.04 | н159                    | 393761.14 | 1634218.92 |
| 66:63:0000000:12/чзү26 |           |            | н160                    | 393767.70 | 1634193.85 |
| Номер                  | X         | Y          | н161                    | 393771.42 | 1634214.59 |
| н466                   | 393952.06 | 1633613.14 | 66:63:0000000:12/чзү8   |           |            |
| н465                   | 393950.19 | 1633617.69 | Номер                   | X         | Y          |
| н464                   | 393947.13 | 1633627.67 | н144                    | 393545.83 | 1634899.82 |
| н472                   | 393732.02 | 1633602.74 | н311                    | 393538.77 | 1634921.02 |
| н473                   | 393694.05 | 1633596.08 | н312                    | 393534.52 | 1634937.28 |
| н474                   | 393599.96 | 1633587.44 | н313                    | 393518.98 | 1634942.22 |
| н137                   | 393544.76 | 1633580.17 | н299                    | 393509.08 | 1634969.08 |
| н136                   | 393558.08 | 1633572.04 | н146                    | 393545.21 | 1634856.52 |
| н468                   | 393564.35 | 1633568.21 | н145                    | 393536.60 | 1634890.15 |
| н469                   | 393601.00 | 1633572.46 | н144                    | 393545.83 | 1634899.82 |
| н470                   | 393694.40 | 1633581.02 | 66:63:0000000:4517/чзү4 |           |            |
| н471                   | 393733.05 | 1633587.77 | Номер                   | X         | Y          |
| н466                   | 393952.06 | 1633613.14 | н312                    | 393534.52 | 1634937.28 |
| 66:63:0000000:341/чзү5 |           |            | н301                    | 393515.34 | 1634995.80 |
| Номер                  | X         | Y          | н300                    | 393511.91 | 1634980.39 |
| н467                   | 393967.94 | 1633615.16 | н299                    | 393509.08 | 1634969.08 |
| н359                   | 393786.13 | 1634169.69 | н313                    | 393518.98 | 1634942.22 |
| н160                   | 393767.70 | 1634193.85 | н312                    | 393534.52 | 1634937.28 |
| н292                   | 393775.96 | 1634152.58 | 66:63:0000000:12/чзү9   |           |            |
| н297                   | 393783.83 | 1634128.56 | Номер                   | X         | Y          |
| н296                   | 393814.86 | 1634054.42 | н301                    | 393515.34 | 1634995.80 |
| н295                   | 393825.11 | 1634011.36 | н302                    | 393510.29 | 1635011.19 |
| н294                   | 393849.72 | 1633939.60 | н303                    | 393509.08 | 1635013.61 |
| н293                   | 393886.63 | 1633824.78 | н304                    | 393499.89 | 1635025.63 |
| н298                   | 393933.85 | 1633670.94 | н305                    | 393501.87 | 1635036.87 |
| н464                   | 393947.13 | 1633627.67 | н306                    | 393498.61 | 1635046.80 |
| н465                   | 393950.19 | 1633617.69 | н307                    | 393494.24 | 1635041.88 |
| н466                   | 393952.06 | 1633613.14 | н308                    | 393487.88 | 1635046.12 |
| н467                   | 393967.94 | 1633615.16 | н309                    | 393466.67 | 1635104.08 |
| 66:63:0000000:12/чзү6  |           |            | н310                    | 393464.43 | 1635102.92 |
| Номер                  | X         | Y          | н299                    | 393509.08 | 1634969.08 |
| н298                   | 393933.85 | 1633670.94 | н300                    | 393511.91 | 1634980.39 |
| н293                   | 393886.63 | 1633824.78 | н301                    | 393515.34 | 1634995.80 |
| н294                   | 393849.72 | 1633939.60 | 66:63:0000000:4517/чзү5 |           |            |
| н295                   | 393825.11 | 1634011.36 | Номер                   | X         | Y          |
| н296                   | 393814.86 | 1634054.42 | н302                    | 393510.29 | 1635011.19 |
| н297                   | 393783.83 | 1634128.56 | н305                    | 393501.87 | 1635036.87 |
| н298                   | 393933.85 | 1633670.94 | н304                    | 393499.89 | 1635025.63 |
| 66:63:0000000:12/чзү27 |           |            | н303                    | 393509.08 | 1635013.61 |
| Номер                  | X         | Y          | н302                    | 393510.29 | 1635011.19 |



|                         |           |            |                         |           |            |
|-------------------------|-----------|------------|-------------------------|-----------|------------|
| н359                    | 393786.13 | 1634169.69 | 66:63:0000000:4517/чзу6 |           |            |
| н360                    | 393776.35 | 1634195.81 | Номер                   | X         | Y          |
| н161                    | 393771.42 | 1634214.59 | н306                    | 393498.61 | 1635046.80 |
| н160                    | 393767.70 | 1634193.85 | н163                    | 393448.94 | 1635198.35 |
| н359                    | 393786.13 | 1634169.69 | н162                    | 393436.35 | 1635188.60 |
| 66:63:0000000:12/чзу7   |           |            | н310                    | 393464.43 | 1635102.92 |
| Номер                   | X         | Y          | н309                    | 393466.67 | 1635104.08 |
| н292                    | 393775.96 | 1634152.58 | н308                    | 393487.88 | 1635046.12 |
| н160                    | 393767.70 | 1634193.85 | н307                    | 393494.24 | 1635041.88 |
| н159                    | 393761.14 | 1634218.92 | н306                    | 393498.61 | 1635046.80 |
| н158                    | 393733.67 | 1634285.81 | 66:63:0000000:12/чзу10  |           |            |
| н157                    | 393718.14 | 1634345.53 | Номер                   | X         | Y          |
| н156                    | 393707.39 | 1634373.00 | н163                    | 393448.94 | 1635198.35 |
| н155                    | 393670.37 | 1634485.26 | н164                    | 393435.76 | 1635238.56 |
| н154                    | 393669.18 | 1634497.21 | н165                    | 393423.87 | 1635226.67 |
| н153                    | 393664.40 | 1634499.60 | н523                    | 393428.25 | 1635213.30 |
| н152                    | 393647.68 | 1634556.92 | н522                    | 393431.41 | 1635203.67 |
| н151                    | 393628.57 | 1634614.25 | н162                    | 393436.35 | 1635188.60 |
| н150                    | 393620.21 | 1634656.06 | н163                    | 393448.94 | 1635198.35 |
| н149                    | 393593.93 | 1634720.55 | 66:63:0000000:4517/чзу7 |           |            |
| н148                    | 393572.43 | 1634783.85 | Номер                   | X         | Y          |
| н147                    | 393555.91 | 1634823.85 | н164                    | 393435.76 | 1635238.56 |
| н292                    | 393775.96 | 1634152.58 | н167                    | 393421.32 | 1635282.58 |
| 66:63:0000000:341/чзу7  |           |            | н166                    | 393413.19 | 1635274.70 |
| Номер                   | X         | Y          | н171                    | 393406.70 | 1635279.02 |
| н167                    | 393421.32 | 1635282.58 | н165                    | 393423.87 | 1635226.67 |
| н168                    | 393410.49 | 1635315.62 | н164                    | 393435.76 | 1635238.56 |
| н169                    | 393409.48 | 1635315.51 | 66:63:0000000:341/чзу9  |           |            |
| н170                    | 393398.17 | 1635305.07 | Номер                   | X         | Y          |
| н171                    | 393406.70 | 1635279.02 | н185                    | 393152.30 | 1636103.27 |
| н166                    | 393413.19 | 1635274.70 | н188                    | 393132.28 | 1636164.35 |
| н167                    | 393421.32 | 1635282.58 | н187                    | 393138.73 | 1636108.88 |
| 66:63:0000000:4517/чзу8 |           |            | н186                    | 393146.15 | 1636101.46 |
| Номер                   | X         | Y          | н185                    | 393152.30 | 1636103.27 |
| н168                    | 393410.49 | 1635315.62 | 66:63:0000000:12/чзу28  |           |            |
| н386                    | 393194.52 | 1635974.46 | Номер                   | X         | Y          |
| н337                    | 393233.68 | 1635992.09 | н189                    | 393104.25 | 1636249.87 |
| н204                    | 393223.91 | 1636002.40 | н314                    | 393086.82 | 1636303.08 |
| н206                    | 393219.69 | 1636007.32 | н191                    | 393082.97 | 1636302.79 |
| н376                    | 393188.27 | 1635993.55 | н190                    | 393098.63 | 1636248.47 |
| н184                    | 393182.33 | 1636011.66 | н189                    | 393104.25 | 1636249.87 |
| н183                    | 393179.55 | 1636010.55 | 66:63:0000000:341/чзу10 |           |            |
| н182                    | 393186.11 | 1635985.63 | Номер                   | X         | Y          |
| н377                    | 393188.92 | 1635978.56 | н314                    | 393086.82 | 1636303.08 |
| н378                    | 393199.84 | 1635937.01 | н193                    | 393067.78 | 1636361.17 |
| н379                    | 393236.94 | 1635831.27 | н192                    | 393067.56 | 1636359.88 |

|                         |           |            |                          |           |            |
|-------------------------|-----------|------------|--------------------------|-----------|------------|
| н380                    | 393281.47 | 1635699.55 | н191                     | 393082.97 | 1636302.79 |
| н177                    | 393283.95 | 1635668.82 | н314                     | 393086.82 | 1636303.08 |
| н381                    | 393307.00 | 1635599.24 | 66:63:0000000:11/чзу1    |           |            |
| н382                    | 393314.47 | 1635570.15 | Номер                    | X         | Y          |
| н383                    | 393331.39 | 1635539.68 | н194                     | 393061.72 | 1636379.65 |
| н384                    | 393348.32 | 1635486.36 | н315                     | 393048.83 | 1636418.98 |
| н385                    | 393381.65 | 1635400.85 | н197                     | 393041.72 | 1636416.14 |
| н169                    | 393409.48 | 1635315.51 | н196                     | 393034.95 | 1636413.16 |
| н168                    | 393410.49 | 1635315.62 | н195                     | 393048.23 | 1636372.65 |
| 66:63:0000000:341/чзу8  |           |            | н194                     | 393061.72 | 1636379.65 |
| Номер                   | X         | Y          | 66:63:0000000:341/чзу11  |           |            |
| н180                    | 393302.60 | 1635616.36 | Номер                    | X         | Y          |
| н177                    | 393283.95 | 1635668.82 | н315                     | 393048.83 | 1636418.98 |
| н178                    | 393279.20 | 1635667.98 | н201                     | 393019.21 | 1636509.35 |
| н179                    | 393294.62 | 1635620.95 | н200                     | 393021.34 | 1636495.83 |
| н180                    | 393302.60 | 1635616.36 | н199                     | 393013.63 | 1636489.03 |
| 66:63:0000000:12/чзу12  |           |            | н198                     | 393023.15 | 1636464.11 |
| Номер                   | X         | Y          | н197                     | 393041.72 | 1636416.14 |
| н205                    | 393244.37 | 1636018.14 | н315                     | 393048.83 | 1636418.98 |
| н206                    | 393219.69 | 1636007.32 | 66:63:0000000:12/чзу14   |           |            |
| н204                    | 393223.91 | 1636002.40 | Номер                    | X         | Y          |
| н205                    | 393244.37 | 1636018.14 | н197                     | 393041.72 | 1636416.14 |
| 66:63:0000000:12/чзу11  |           |            | н198                     | 393023.15 | 1636464.11 |
| Номер                   | X         | Y          | н199                     | 393013.63 | 1636489.03 |
| н341                    | 393350.56 | 1636028.19 | н200                     | 393021.34 | 1636495.83 |
| н342                    | 393345.87 | 1636048.42 | н201                     | 393019.21 | 1636509.35 |
| н343                    | 393342.89 | 1636046.74 | н202                     | 392996.54 | 1636578.52 |
| н205                    | 393244.37 | 1636018.14 | н203                     | 392980.19 | 1636580.24 |
| н204                    | 393223.91 | 1636002.40 | н196                     | 393034.95 | 1636413.16 |
| н337                    | 393233.68 | 1635992.09 | н197                     | 393041.72 | 1636416.14 |
| н338                    | 393248.19 | 1636003.13 | 66:63:0000000:4517/чзу10 |           |            |
| н339                    | 393264.89 | 1636004.99 | Номер                    | X         | Y          |
| н340                    | 393270.83 | 1636005.19 | н202                     | 392996.54 | 1636578.52 |
| н341                    | 393350.56 | 1636028.19 | н209                     | 392981.79 | 1636623.53 |
| 66:63:0000000:4517/чзу9 |           |            | н208                     | 392980.86 | 1636623.38 |
| Номер                   | X         | Y          | н207                     | 392966.23 | 1636622.82 |
| н341                    | 393350.56 | 1636028.19 | н203                     | 392980.19 | 1636580.24 |
| н370                    | 393711.24 | 1636230.81 | н202                     | 392996.54 | 1636578.52 |
| н371                    | 393692.01 | 1636857.04 | 66:63:0000000:12/чзу15   |           |            |
| н372                    | 393709.08 | 1636859.52 | Номер                    | X         | Y          |
| н373                    | 393700.59 | 1636878.49 | н209                     | 392981.79 | 1636623.53 |
| н374                    | 393671.41 | 1636874.21 | н210                     | 392882.70 | 1636925.84 |
| н375                    | 393691.09 | 1636242.44 | н211                     | 392868.96 | 1636921.25 |
| н342                    | 393345.87 | 1636048.42 | н207                     | 392966.23 | 1636622.82 |
| н341                    | 393350.56 | 1636028.19 | н208                     | 392980.86 | 1636623.38 |
| 66:63:0000000:12/чзу13  |           |            | н209                     | 392981.79 | 1636623.53 |

| Номер                    | X         | Y          | 66:63:0000000:4517/чзу11 |           |            |
|--------------------------|-----------|------------|--------------------------|-----------|------------|
| н182                     | 393186.11 | 1635985.63 | Номер                    | X         | Y          |
| н183                     | 393179.55 | 1636010.55 | н210                     | 392882.70 | 1636925.84 |
| н184                     | 393182.33 | 1636011.66 | н330                     | 392869.36 | 1636966.54 |
| н185                     | 393152.30 | 1636103.27 | н213                     | 392863.47 | 1636966.24 |
| н186                     | 393146.15 | 1636101.46 | н212                     | 392853.94 | 1636965.75 |
| н187                     | 393138.73 | 1636108.88 | н211                     | 392868.96 | 1636921.25 |
| н188                     | 393132.28 | 1636164.35 | н210                     | 392882.70 | 1636925.84 |
| н189                     | 393104.25 | 1636249.87 | 66:63:0000000:341/чзу12  |           |            |
| н190                     | 393098.63 | 1636248.47 | Номер                    | X         | Y          |
| н191                     | 393082.97 | 1636302.79 | н213                     | 392863.47 | 1636966.24 |
| н192                     | 393067.56 | 1636359.88 | н214                     | 392850.38 | 1636976.30 |
| н193                     | 393067.78 | 1636361.17 | н212                     | 392853.94 | 1636965.75 |
| н194                     | 393061.72 | 1636379.65 | н213                     | 392863.47 | 1636966.24 |
| н195                     | 393048.23 | 1636372.65 | 66:63:0000000:12/чзу16   |           |            |
| н524                     | 393173.76 | 1635989.66 | Номер                    | X         | Y          |
| н181                     | 393176.79 | 1635980.42 | н330                     | 392869.36 | 1636966.54 |
| н182                     | 393186.11 | 1635985.63 | н215                     | 392854.93 | 1637010.56 |
| 66:63:0000000:341/чзу13  |           |            | н217                     | 392844.67 | 1637016.63 |
| Номер                    | X         | Y          | н216                     | 392848.31 | 1637030.78 |
| н215                     | 392854.93 | 1637010.56 | н331                     | 392843.71 | 1637047.65 |
| н216                     | 392848.31 | 1637030.78 | н328                     | 392826.14 | 1637056.26 |
| н217                     | 392844.67 | 1637016.63 | н214                     | 392850.38 | 1636976.30 |
| н215                     | 392854.93 | 1637010.56 | н213                     | 392863.47 | 1636966.24 |
| 66:63:0000000:4517/чзу12 |           |            | н330                     | 392869.36 | 1636966.54 |
| Номер                    | X         | Y          | 66:63:0000000:4517/чзу13 |           |            |
| н331                     | 392843.71 | 1637047.65 | Номер                    | X         | Y          |
| н329                     | 392835.05 | 1637077.24 | н225                     | 392737.00 | 1637370.32 |
| н328                     | 392826.14 | 1637056.26 | н461                     | 392650.67 | 1637633.38 |
| н331                     | 392843.71 | 1637047.65 | н460                     | 392638.87 | 1637621.58 |
| 66:63:0000000:12/чзу17   |           |            | н332                     | 392717.90 | 1637380.48 |
| Номер                    | X         | Y          | н226                     | 392732.18 | 1637374.06 |
| н329                     | 392835.05 | 1637077.24 | н225                     | 392737.00 | 1637370.32 |
| н224                     | 392752.24 | 1637323.87 | 66:63:0000000:12/чзу19   |           |            |
| н223                     | 392748.05 | 1637319.03 | Номер                    | X         | Y          |
| н222                     | 392743.96 | 1637300.98 | н461                     | 392650.67 | 1637633.38 |
| н328                     | 392826.14 | 1637056.26 | н462                     | 392646.87 | 1637644.97 |
| н329                     | 392835.05 | 1637077.24 | н463                     | 392633.08 | 1637639.22 |
| 66:63:0000000:341/чзу14  |           |            | н460                     | 392638.87 | 1637621.58 |
| Номер                    | X         | Y          | н461                     | 392650.67 | 1637633.38 |
| н224                     | 392752.24 | 1637323.87 | 66:63:0000000:4517/чзу14 |           |            |
| н225                     | 392737.00 | 1637370.32 | Номер                    | X         | Y          |
| н226                     | 392732.18 | 1637374.06 | н462                     | 392646.87 | 1637644.97 |
| н227                     | 392735.16 | 1637343.50 | н459                     | 392541.42 | 1637966.31 |
| н228                     | 392732.77 | 1637335.10 | н458                     | 392530.79 | 1637960.61 |
| н222                     | 392743.96 | 1637300.98 | н457                     | 392528.94 | 1637956.92 |
| н223                     | 392748.05 | 1637319.03 | н463                     | 392633.08 | 1637639.22 |

|                          |           |            |                         |           |            |
|--------------------------|-----------|------------|-------------------------|-----------|------------|
| н224                     | 392752.24 | 1637323.87 | н462                    | 392646.87 | 1637644.97 |
| 66:63:0000000:12/чзу18   |           |            | 66:63:0000000:12/чзу20  |           |            |
| Номер                    | X         | Y          | Номер                   | X         | Y          |
| н228                     | 392732.77 | 1637335.10 | н459                    | 392541.42 | 1637966.31 |
| н227                     | 392735.16 | 1637343.50 | н388                    | 392456.27 | 1638225.80 |
| н226                     | 392732.18 | 1637374.06 | н387                    | 392437.32 | 1638236.43 |
| н332                     | 392717.90 | 1637380.48 | н457                    | 392528.94 | 1637956.92 |
| н228                     | 392732.77 | 1637335.10 | н458                    | 392530.79 | 1637960.61 |
| 66:63:0000000:4517/чзу15 |           |            | н459                    | 392541.42 | 1637966.31 |
| Номер                    | X         | Y          | 66:63:0301002:51/чзу1   |           |            |
| н388                     | 392456.27 | 1638225.80 | Номер                   | X         | Y          |
| н237                     | 392386.36 | 1638440.04 | н231                    | 392106.60 | 1639293.47 |
| н236                     | 392367.08 | 1638450.71 | н334                    | 392015.33 | 1639571.90 |
| н387                     | 392437.32 | 1638236.43 | н335                    | 392011.53 | 1639570.85 |
| н388                     | 392456.27 | 1638225.80 | н336                    | 392000.85 | 1639567.90 |
| 66:63:0000000:12/чзу21   |           |            | н232                    | 392091.65 | 1639290.91 |
| Номер                    | X         | Y          | н231                    | 392106.60 | 1639293.47 |
| н237                     | 392386.36 | 1638440.04 | 66:63:0301002:50/чзу1   |           |            |
| н233                     | 392320.59 | 1638640.67 | Номер                   | X         | Y          |
| н234                     | 392316.00 | 1638640.04 | н334                    | 392015.33 | 1639571.90 |
| н235                     | 392294.08 | 1638672.91 | н243                    | 391966.17 | 1639721.87 |
| н236                     | 392367.08 | 1638450.71 | н242                    | 391952.34 | 1639718.58 |
| н237                     | 392386.36 | 1638440.04 | н246                    | 391950.95 | 1639720.15 |
| 66:63:0000000:4517/чзу16 |           |            | н336                    | 392000.85 | 1639567.90 |
| Номер                    | X         | Y          | н335                    | 392011.53 | 1639570.85 |
| н233                     | 392320.59 | 1638640.67 | н334                    | 392015.33 | 1639571.90 |
| н230                     | 392225.23 | 1638931.59 | 66:63:0000000:12/чзу23  |           |            |
| н229                     | 392216.28 | 1638910.72 | Номер                   | X         | Y          |
| н235                     | 392294.08 | 1638672.91 | н243                    | 391966.17 | 1639721.87 |
| н234                     | 392316.00 | 1638640.04 | н244                    | 391949.69 | 1639772.15 |
| н233                     | 392320.59 | 1638640.67 | н245                    | 391938.97 | 1639756.68 |
| 66:63:0000000:12/чзу22   |           |            | н246                    | 391950.95 | 1639720.15 |
| Номер                    | X         | Y          | н242                    | 391952.34 | 1639718.58 |
| н230                     | 392225.23 | 1638931.59 | н243                    | 391966.17 | 1639721.87 |
| н231                     | 392106.60 | 1639293.47 | 66:63:0000000:341/чзу15 |           |            |
| н232                     | 392091.65 | 1639290.91 | Номер                   | X         | Y          |
| н229                     | 392216.28 | 1638910.72 | н333                    | 391933.30 | 1639822.06 |
| н230                     | 392225.23 | 1638931.59 | н240                    | 391916.89 | 1639872.11 |
| 66:63:0301002:50/чзу2    |           |            | н239                    | 391925.75 | 1639818.29 |
| Номер                    | X         | Y          | н333                    | 391933.30 | 1639822.06 |
| н244                     | 391949.69 | 1639772.15 | 66:63:0000000:12/чзу24  |           |            |
| н333                     | 391933.30 | 1639822.06 | Номер                   | X         | Y          |
| н239                     | 391925.75 | 1639818.29 | н239                    | 391925.75 | 1639818.29 |
| н238                     | 391920.10 | 1639814.21 | н240                    | 391916.89 | 1639872.11 |
| н245                     | 391938.97 | 1639756.68 | н241                    | 391900.45 | 1639874.13 |
| н244                     | 391949.69 | 1639772.15 | н238                    | 391920.10 | 1639814.21 |

|                         |           |            |                        |           |            |
|-------------------------|-----------|------------|------------------------|-----------|------------|
| 66:63:0000000:341/чзу16 |           |            | н239                   | 391925.75 | 1639818.29 |
| Номер                   | X         | Y          | 66:63:0000000:184/чзу2 |           |            |
| н240                    | 391916.89 | 1639872.11 | Номер                  | X         | Y          |
| н218                    | 391901.81 | 1639917.99 | н321                   | 391776.96 | 1640290.72 |
| н221                    | 391890.32 | 1639905.01 | н436                   | 391271.60 | 1641832.14 |
| н241                    | 391900.45 | 1639874.13 | н437                   | 391260.38 | 1641834.81 |
| н240                    | 391916.89 | 1639872.11 | н322                   | 391769.08 | 1640283.35 |
| 66:63:0000000:11/чзу2   |           |            | н321                   | 391776.96 | 1640290.72 |
| Номер                   | X         | Y          | 66:13:0000000:208/чзу1 |           |            |
| н218                    | 391901.81 | 1639917.99 | Номер                  | X         | Y          |
| н219                    | 391863.96 | 1640033.13 | н358                   | 391262.41 | 1641867.04 |
| н220                    | 391848.30 | 1640032.86 | н176                   | 391227.64 | 1641972.68 |
| н221                    | 391890.32 | 1639905.01 | н175                   | 391222.66 | 1641974.44 |
| н218                    | 391901.81 | 1639917.99 | н174                   | 391209.76 | 1641978.99 |
| 66:63:0000000:12/чзу25  |           |            | н357                   | 391245.86 | 1641869.35 |
| Номер                   | X         | Y          | н358                   | 391262.41 | 1641867.04 |
| н219                    | 391863.96 | 1640033.13 | 66:13:0000000:208/чзу2 |           |            |
| н320                    | 391778.73 | 1640292.38 | Номер                  | X         | Y          |
| н321                    | 391776.96 | 1640290.72 | н176                   | 391227.64 | 1641972.68 |
| н322                    | 391769.08 | 1640283.35 | н172                   | 391205.35 | 1642040.35 |
| н323                    | 391766.66 | 1640281.08 | н173                   | 391189.03 | 1642041.97 |
| н324                    | 391804.40 | 1640166.32 | н174                   | 391209.76 | 1641978.99 |
| н325                    | 391641.65 | 1640064.89 | н175                   | 391222.66 | 1641974.44 |
| н318                    | 391643.18 | 1640059.89 | н176                   | 391227.64 | 1641972.68 |
| н525                    | 391806.02 | 1640161.39 | 66:13:0000000:208/чзу3 |           |            |
| н319                    | 391809.24 | 1640151.61 | Номер                  | X         | Y          |
| н220                    | 391848.30 | 1640032.86 | н106                   | 390957.72 | 1642792.73 |
| н219                    | 391863.96 | 1640033.13 | н107                   | 390920.46 | 1642906.37 |
| 66:13:0000000:208/чзу4  |           |            | н108                   | 390906.27 | 1642928.95 |
| Номер                   | X         | Y          | н109                   | 390895.77 | 1642933.52 |
| н102                    | 390883.36 | 1643019.51 | н110                   | 390925.50 | 1642842.84 |
| н103                    | 390846.22 | 1643132.77 | н111                   | 390930.36 | 1642838.63 |
| н104                    | 390832.24 | 1643127.25 | н112                   | 390937.64 | 1642821.87 |
| н100                    | 390868.72 | 1643016.01 | н105                   | 390951.94 | 1642788.95 |
| н101                    | 390871.15 | 1643017.27 | н106                   | 390957.72 | 1642792.73 |
| н102                    | 390883.36 | 1643019.51 | 66:13:0103002:484/чзу1 |           |            |
| 66:13:0000000:208/чзу5  |           |            | Номер                  | X         | Y          |
| Номер                   | X         | Y          | н8                     | 390537.83 | 1643603.89 |
| н79                     | 390828.00 | 1643188.36 | н9                     | 390516.58 | 1643611.10 |
| н80                     | 390711.11 | 1643545.12 | н10                    | 390512.52 | 1643604.18 |
| н8                      | 390537.83 | 1643603.89 | н7                     | 390537.36 | 1643603.49 |
| н7                      | 390537.36 | 1643603.49 | н8                     | 390537.83 | 1643603.89 |
| н10                     | 390512.52 | 1643604.18 | 66:13:0103002:484/чзу2 |           |            |
| н9                      | 390516.58 | 1643611.10 | Номер                  | X         | Y          |
| н4                      | 390486.03 | 1643621.46 | н3                     | 390484.22 | 1643620.74 |
| н3                      | 390484.22 | 1643620.74 | н4                     | 390486.03 | 1643621.46 |
| н2                      | 390457.31 | 1643624.88 | н5                     | 390376.98 | 1643658.45 |

|                         |           |            |                          |           |            |
|-------------------------|-----------|------------|--------------------------|-----------|------------|
| н1                      | 390445.16 | 1643619.48 | н6                       | 390374.55 | 1643643.43 |
| н81                     | 390699.19 | 1643533.32 | н1                       | 390445.16 | 1643619.48 |
| н78                     | 390813.65 | 1643183.97 | н2                       | 390457.31 | 1643624.88 |
| н79                     | 390828.00 | 1643188.36 | н3                       | 390484.22 | 1643620.74 |
| 66:63:0000000:341/чзуб  |           |            | 66:13:0000000:208/чзуб   |           |            |
| Номер                   | X         | Y          | Номер                    | X         | Y          |
| н341                    | 393350.56 | 1636028.19 | н5                       | 390376.98 | 1643658.45 |
| н342                    | 393345.87 | 1636048.42 | н82                      | 390324.83 | 1643676.14 |
| н343                    | 393342.89 | 1636046.74 | н83                      | 390320.01 | 1643661.93 |
| н205                    | 393244.37 | 1636018.14 | н6                       | 390374.55 | 1643643.43 |
| н204                    | 393223.91 | 1636002.40 | н5                       | 390376.98 | 1643658.45 |
| н337                    | 393233.68 | 1635992.09 | 66:63:0000000:341/чзуб17 |           |            |
| н338                    | 393248.19 | 1636003.13 | Номер                    | X         | Y          |
| н339                    | 393264.89 | 1636004.99 | н189                     | 393104.25 | 1636249.87 |
| н340                    | 393270.83 | 1636005.19 | н314                     | 393086.82 | 1636303.08 |
| н341                    | 393350.56 | 1636028.19 | н191                     | 393082.97 | 1636302.79 |
| 66:63:1602002:311/чзуб1 |           |            | н190                     | 393098.63 | 1636248.47 |
| Номер                   | X         | Y          | н189                     | 393104.25 | 1636249.87 |
| н424                    | 397342.12 | 1621509.63 | 66:63:0000000:341/чзуб19 |           |            |
| н425                    | 397345.40 | 1621531.06 | Номер                    | X         | Y          |
| н426                    | 397331.06 | 1621530.16 | н359                     | 393786.13 | 1634169.69 |
| н423                    | 397327.73 | 1621508.38 | н360                     | 393776.35 | 1634195.81 |
| н424                    | 397342.12 | 1621509.63 | н161                     | 393771.42 | 1634214.59 |
| 66:63:1602002:311/чзуб2 |           |            | н160                     | 393767.70 | 1634193.85 |
| Номер                   | X         | Y          | н359                     | 393786.13 | 1634169.69 |
| н433                    | 397232.05 | 1620847.15 | 66:63:1602002:309/чзуб1  |           |            |
| н434                    | 397232.32 | 1620849.12 | Номер                    | X         | Y          |
| н435                    | 397227.16 | 1620850.60 | н428                     | 397222.46 | 1620851.94 |
| н431                    | 397225.93 | 1620842.57 | н429                     | 397213.80 | 1620854.42 |
| н432                    | 397229.06 | 1620844.98 | н430                     | 397180.54 | 1620848.31 |
| н433                    | 397232.05 | 1620847.15 | н427                     | 397189.20 | 1620845.84 |
| 66:63:0000000:12/чзуб29 |           |            | н428                     | 397222.46 | 1620851.94 |
| н526                    | 391632.73 | 1640094.04 |                          |           |            |
| н326                    | 391631.25 | 1640099.06 |                          |           |            |
| н327                    | 391621.68 | 1640096.14 |                          |           |            |
| н527                    | 391623.17 | 1640091.12 |                          |           |            |
| н526                    | 391632.73 | 1640094.04 |                          |           |            |

Таблица 5

Ведомость координат поворотных точек образуемых земельных участков  
Система координат МСК-66 1 зона

| 66:63:0101054:3У1    |           |            | 66:07:0106001:3У1(1) |           |            |
|----------------------|-----------|------------|----------------------|-----------|------------|
| Номер                | X         | У          | Номер                | X         | У          |
| н479                 | 398030.44 | 1620905.24 | н512                 | 391439.32 | 1624070.66 |
| н480                 | 398030.10 | 1620908.12 | н513                 | 391429.92 | 1624083.66 |
| н481                 | 398028.76 | 1620910.35 | н514                 | 391398.64 | 1624093.67 |
| н482                 | 398024.86 | 1620912.35 | н515                 | 391395.47 | 1624084.69 |
| н483                 | 398021.40 | 1620912.77 | н512                 | 391439.32 | 1624070.66 |
| н484                 | 398018.40 | 1620912.66 | 66:07:0106001:3У1(2) |           |            |
| н485                 | 398013.67 | 1620912.05 | Номер                | X         | У          |
| н486                 | 398008.30 | 1620911.40 | н52                  | 391328.06 | 1624078.99 |
| н487                 | 398004.41 | 1620912.58 | н509                 | 391311.35 | 1624092.68 |
| н488                 | 398001.29 | 1620915.35 | н510                 | 391271.85 | 1624100.74 |
| н489                 | 397999.63 | 1620917.07 | н511                 | 391274.14 | 1624093.52 |
| н490                 | 397942.98 | 1620911.44 | н48                  | 391289.48 | 1624086.80 |
| н491                 | 397944.30 | 1620910.14 | н52                  | 391328.06 | 1624078.99 |
| н492                 | 397946.60 | 1620908.36 | 66:63:0301002:3У1    |           |            |
| н493                 | 397949.74 | 1620906.90 | Номер                | X         | У          |
| н494                 | 397952.01 | 1620905.01 | н508                 | 393364.59 | 1635407.48 |
| н495                 | 397954.04 | 1620902.47 | н500                 | 393361.44 | 1635417.11 |
| н496                 | 397955.88 | 1620901.32 | н501                 | 393171.12 | 1635318.56 |
| н497                 | 397959.59 | 1620901.09 | н502                 | 393156.87 | 1635375.44 |
| н498                 | 397968.30 | 1620900.21 | н503                 | 393147.29 | 1635372.49 |
| н499                 | 397974.17 | 1620899.48 | н504                 | 393161.77 | 1635314.72 |
| н479                 | 398030.44 | 1620905.24 | н505                 | 393109.12 | 1635300.62 |
| 66:07:0106001:3У1(3) |           |            | н506                 | 393111.71 | 1635290.96 |
| Номер                | X         | У          | н507                 | 393169.41 | 1635306.42 |
| н521                 | 391226.82 | 1624121.73 | н508                 | 393364.59 | 1635407.48 |
| н516                 | 391205.64 | 1624136.39 | 66:63:2401002:3У1    |           |            |
| н517                 | 391184.43 | 1624136.19 | Номер                | X         | У          |
| н518                 | 391201.54 | 1624125.34 | н476                 | 393764.21 | 1636867.69 |
| н519                 | 391211.44 | 1624121.00 | н477                 | 393753.76 | 1636892.36 |
| н520                 | 391218.34 | 1624117.98 | н478                 | 393751.53 | 1636885.88 |
| н521                 | 391226.82 | 1624121.73 | н475                 | 393753.92 | 1636866.02 |
|                      |           |            | н476                 | 393764.21 | 1636867.69 |

## **5. Ведомость участков изъятия для государственных или муниципальных нужд**

Проектом межевания предусматривается образование земельных участков из земельных участков различных категорий земель, правообладателями которых являются физические или юридические лица, с целью изъятия земельных участков для государственных или муниципальных нужд.

Изъятие предусматривается при отсутствии установления иного ограничения прав на земельные участки. Цель образования земельных участков, подлежащих изъятию - для строительства линейного объекта инженерной инфраструктуры.

В таблице 6 представлена ведомость образуемых земельных участков, подлежащих изъятию для государственных или муниципальных нужд.

## **6. Предложения по установлению сервитутов**

Согласно статье 9 Лесного кодекса Российской Федерации земли лесного фонда могут предоставляться на праве постоянного (бессрочного) пользования лесными участками, праве ограниченного пользования чужими лесными участками (сервитут, публичный сервитут), праве аренды лесных участков, а также праве безвозмездного пользования лесными участками.

На период строительства линейного объекта согласно статье 39.37 Земельного кодекса Российской Федерации предусматривается установление сервитута для использования земельных участков с целью размещения линейного объекта системы газоснабжения.

Согласно пункту 4.2 статье 25 Федерального закона от 8 ноября 2007 года № 257-ФЗ «Об автомобильных дорогах и о дорожной деятельности в Российской Федерации и о внесении изменений в отдельные законодательные акты Российской Федерации»: допускается использование земельных участков в границах полос отвода автомобильных дорог (за исключением частных автомобильных дорог) в целях прокладки, переноса, переустройства инженерных коммуникаций, их эксплуатации на условиях публичного сервитута.

Проектом предлагается установление сервитута на земельные участки с целью проведения работ по строительству проектируемого газопровода.



## Ведомость образуемых земельных участков, подлежащих изъятию для государственных или муниципальных нужд

| № п/п                                     | Кадастровый номер исходного земельного участка | Площадь исходного земельного участка, кв.м | Категория земель исходного земельного участка | Разрешенное использование исходного земельного участка     | Способ образования земельного участка | Обозначение образуемого земельного участка, подлежащего изъятию | Площадь образуемого земельного участка, подлежащего изъятию, кв. м | Категория земель образуемого земельного участка | Разрешенное использование образованного земельного участка после его изъятия   | Вид разрешенного использования образованного земельного участка после его изъятия в соответствии с классификатором |
|---|--|--|---|--|---------------------------------------|---|--|---|--|--|
| 1 очередь строительства линейного объекта |  |  |   |  |                                       |   |  |   |  |  |
| 1   | 66:07:0103002:187                              | 757011                                     | Земли сельскохозяйственного назначения        | для ведения личного подсобного хозяйства (полевой участок) | Раздел                                | :187:3У1  | 3088   | Земли сельскохозяйственного назначения          | Строительство линейного объекта инженерной инфраструктуры (сеть газоснабжения) | Коммунальное обслуживание (3.1)  |
| 2   | 66:07:0106001:90                               | 601807                                     | Земли сельскохозяйственного назначения        | для сельскохозяйственного использования                    | Раздел                                | :90:3У1   | 10816  | Земли сельскохозяйственного назначения          | Строительство линейного объекта инженерной инфраструктуры (сеть газоснабжения) | Коммунальное обслуживание (3.1)  |
| 3   |  |  |   |  | Раздел                                | :90:3У2   | 360  | Земли сельскохозяйственного назначения          | Строительство линейного объекта инженерной инфраструктуры (сеть газоснабжения) | Коммунальное обслуживание (3.1)  |
| 4   | 66:07:0106001:83                               | 781127                                     | Земли сельскохозяйственного назначения        | для ведения личного подсобного хозяйства (полевой участок) | Раздел                                | :83:3У1   | 2417   | Земли сельскохозяйственного назначения          | Строительство линейного объекта инженерной инфраструктуры (сеть газоснабжения) | Коммунальное обслуживание (3.1)  |
| 5   | 66:07:0103002:416                              | 988764                                     | Земли сельскохозяйственного назначения        | для ведения крестьянского (фермерского) хозяйства          | Раздел                                | :416:3У1  | 21404  | Земли сельскохозяйственного назначения          | Строительство линейного объекта инженерной инфраструктуры (сеть газоснабжения) | Коммунальное обслуживание (3.1)  |

|   |                       |         |   |  |        |          |       |  |   |                                       |
|---|-----------------------|---------|---|--|--------|----------|-------|--|---|---------------------------------------|
| 6   | 66:07:0103002<br>:410 | 197276  | Земли<br>сельскохозяй-<br>ственного<br>назначения | для ведения<br>крестьянского<br>(фермерского)<br>хозяйства                         | Раздел | :410:3У1 | 2024  | Земли<br>сельскохозя<br>йственного<br>назначения | Строительство линейного<br>объекта инженерной<br>инфраструктуры<br>(сеть газоснабжения) | Коммунальное<br>обслуживание<br>(3.1) |
| 7   | 66:07:0103002<br>:413 | 1213795 | Земли<br>сельскохозяй-<br>ственного<br>назначения | для ведения<br>крестьянского<br>(фермерского)<br>хозяйства                         | Раздел | :413:3У1 | 20210 | Земли<br>сельскохозя<br>йственного<br>назначения | Строительство линейного<br>объекта инженерной<br>инфраструктуры<br>(сеть газоснабжения) | Коммунальное<br>обслуживание<br>(3.1) |
| 8   | 66:07:0106001<br>:281 | 419662  | Земли<br>сельскохозяй-<br>ственного<br>назначения | для ведения<br>крестьянского<br>(фермерского)<br>хозяйства                         | Раздел | :281:3У1 | 135   | Земли<br>сельскохозя<br>йственного<br>назначения | Строительство линейного<br>объекта инженерной<br>инфраструктуры<br>(сеть газоснабжения) | Коммунальное<br>обслуживание<br>(3.1) |
| 9   | 66:07:0106004<br>:281 | 107560  | Земли<br>сельскохозяй-<br>ственного<br>назначения | для<br>сельскохозяййс-<br>твенного<br>использования                                | Раздел | :281:3У1 | 214   | Земли<br>сельскохозя<br>йственного<br>назначения | Строительство линейного<br>объекта инженерной<br>инфраструктуры<br>(сеть газоснабжения) | Коммунальное<br>обслуживание<br>(3.1) |
| 10  | 66:07:0106001<br>:158 | 357600  | Земли<br>сельскохозяй-<br>ственного<br>назначения | для ведения<br>крестьянского<br>(фермерского)<br>хозяйства<br>(полевой<br>участок) | Раздел | :158:3У1 | 1145  | Земли<br>сельскохозя<br>йственного<br>назначения | Строительство линейного<br>объекта инженерной<br>инфраструктуры<br>(сеть газоснабжения) | Коммунальное<br>обслуживание<br>(3.1) |
| 11  |                       |         |   |  | Раздел | :158:3У2 | 188   | Земли<br>сельскохозя<br>йственного<br>назначения | Строительство линейного<br>объекта инженерной<br>инфраструктуры<br>(сеть газоснабжения) | Коммунальное<br>обслуживание<br>(3.1) |
| 12  |                       |         |   |  | Раздел | :158:3У3 | 934   | Земли<br>сельскохозя<br>йственного<br>назначения | Строительство линейного<br>объекта инженерной<br>инфраструктуры<br>(сеть газоснабжения) | Коммунальное<br>обслуживание<br>(3.1) |
| 2 очередь строительства линейного объекта |                       |         |   |  |        |          |       |  |   |                                       |
| 13  | 66:63:0000000<br>:11  | 2291149 | Земли<br>сельскохозяй-<br>ственного<br>назначения | под<br>сельскохозяййс-<br>твенное<br>использование                                 | Раздел | :11:3У1  | 631   | Земли<br>сельскохозя<br>йственного<br>назначения | Строительство линейного<br>объекта инженерной<br>инфраструктуры<br>(сеть газоснабжения) | Коммунальное<br>обслуживание<br>(3.1) |
| 14  |                       |         |   |  | Раздел | :11:3У2  | 1914  | Земли<br>сельскохозя<br>йственного<br>назначения | Строительство линейного<br>объекта инженерной<br>инфраструктуры<br>(сеть газоснабжения) | Коммунальное<br>обслуживание<br>(3.1) |

|    |                       |         |   |   |        |          |      |  |   |                                       |
|----|-----------------------|---------|---|---|--------|----------|------|--|---|---------------------------------------|
| 15 | 66:63:0301002<br>:50  | 57300   | Земли<br>сельскохозяйс<br>ственного<br>назначения | для ведения<br>личного<br>подсобного<br>хозяйства         | Раздел | :50:3У1  | 2372 | Земли<br>сельскохозяйс<br>тельного<br>назначения | Строительство линейного<br>объекта инженерной<br>инфраструктуры<br>(сеть газоснабжения) | Коммунальное<br>обслуживание<br>(3.1) |
| 16 |                       |         |   |   | Раздел | :50:3У2  | 853  | Земли<br>сельскохозяйс<br>тельного<br>назначения | Строительство линейного<br>объекта инженерной<br>инфраструктуры<br>(сеть газоснабжения) | Коммунальное<br>обслуживание<br>(3.1) |
| 17 | 66:63:0301002<br>:51  | 57400   | Земли<br>сельскохозяйс<br>ственного<br>назначения | для ведения<br>личного<br>подсобного<br>хозяйства         | Раздел | :51:3У1  | 4385 | Земли<br>сельскохозяйс<br>тельного<br>назначения | Строительство линейного<br>объекта инженерной<br>инфраструктуры<br>(сеть газоснабжения) | Коммунальное<br>обслуживание<br>(3.1) |
| 18 | 66:63:0301002<br>:313 | 2780000 | Земли<br>сельскохозяйс<br>ственного<br>назначения | для<br>сельскохозяйс<br>ственного<br>использования        | Раздел | :313:3У1 | 585  | Земли<br>сельскохозяйс<br>тельного<br>назначения | Строительство линейного<br>объекта инженерной<br>инфраструктуры<br>(сеть газоснабжения) | Коммунальное<br>обслуживание<br>(3.1) |
| 19 |                       |         |   |   | Раздел | :313:3У2 | 2596 | Земли<br>сельскохозяйс<br>тельного<br>назначения | Строительство линейного<br>объекта инженерной<br>инфраструктуры<br>(сеть газоснабжения) | Коммунальное<br>обслуживание<br>(3.1) |
| 20 | 66:13:0103002<br>:484 | 2416662 | Земли<br>сельскохозяйс<br>ственного<br>назначения | для ведения<br>сельскохозяйс<br>ственного<br>производства | Раздел | :484:3У1 | 93   | Земли<br>сельскохозяйс<br>тельного<br>назначения | Строительство линейного<br>объекта инженерной<br>инфраструктуры<br>(сеть газоснабжения) | Коммунальное<br>обслуживание<br>(3.1) |
| 21 |                       |         |   |   | Раздел | :484:3У2 | 1338 | Земли<br>сельскохозяйс<br>тельного<br>назначения | Строительство линейного<br>объекта инженерной<br>инфраструктуры<br>(сеть газоснабжения) | Коммунальное<br>обслуживание<br>(3.1) |
| 22 | 66:63:0301002<br>:989 | 1152384 | Земли<br>сельскохозяйс<br>ственного<br>назначения | сельскохозяйс<br>ственное<br>использование                | Раздел | :989:3У1 | 418  | Земли<br>сельскохозяйс<br>тельного<br>назначения | Строительство линейного<br>объекта инженерной<br>инфраструктуры<br>(сеть газоснабжения) | Коммунальное<br>обслуживание<br>(3.1) |
| 23 |                       |         |   |   | Раздел | :989:3У2 | 492  | Земли<br>сельскохозяйс<br>тельного<br>назначения | Строительство линейного<br>объекта инженерной<br>инфраструктуры<br>(сеть газоснабжения) | Коммунальное<br>обслуживание<br>(3.1) |

|    |                   |          |  |  |        |          |      |  |  |                                 |
|----|-------------------|----------|--|--|--------|----------|------|--|--|---------------------------------|
| 24 |                   |          |  |  | Раздел | :989:3У3 | 2028 | Земли сельскохозяйственного назначения | Строительство линейного объекта инженерной инфраструктуры (сеть газоснабжения) | Коммунальное обслуживание (3.1) |
| 25 |                   |          |  |  | Раздел | :989:3У4 | 3329 | Земли сельскохозяйственного назначения | Строительство линейного объекта инженерной инфраструктуры (сеть газоснабжения) | Коммунальное обслуживание (3.1) |
| 26 | 66:63:0301002:357 | 288308   | Земли сельскохозяйственного назначения | сельскохозяйственное использование     | Раздел | :357:3У1 | 4239 | Земли сельскохозяйственного назначения | Строительство линейного объекта инженерной инфраструктуры (сеть газоснабжения) | Коммунальное обслуживание (3.1) |
| 27 | 66:13:0000000:208 | 16547732 | Земли сельскохозяйственного назначения | для сельскохозяйственного производства | Раздел | :208:3У1 | 1700 | Земли сельскохозяйственного назначения | Строительство линейного объекта инженерной инфраструктуры (сеть газоснабжения) | Коммунальное обслуживание (3.1) |
| 28 |                   |          |  |  | Раздел | :208:3У2 | 1032 | Земли сельскохозяйственного назначения | Строительство линейного объекта инженерной инфраструктуры (сеть газоснабжения) | Коммунальное обслуживание (3.1) |
| 29 |                   |          |  |  | Раздел | :208:3У3 | 1830 | Земли сельскохозяйственного назначения | Строительство линейного объекта инженерной инфраструктуры (сеть газоснабжения) | Коммунальное обслуживание (3.1) |
| 30 |                   |          |  |  | Раздел | :208:3У4 | 1767 | Земли сельскохозяйственного назначения | Строительство линейного объекта инженерной инфраструктуры (сеть газоснабжения) | Коммунальное обслуживание (3.1) |
| 31 |                   |          |  |  | Раздел | :208:3У5 | 9360 | Земли сельскохозяйственного назначения | Строительство линейного объекта инженерной инфраструктуры (сеть газоснабжения) | Коммунальное обслуживание (3.1) |
| 32 |                   |          |  |  | Раздел | :208:3У6 | 845  | Земли сельскохозяйственного назначения | Строительство линейного объекта инженерной инфраструктуры (сеть газоснабжения) | Коммунальное обслуживание (3.1) |

|    |                        |          |  |  |        |           |       |  |   |                                       |
|----|------------------------|----------|--|--|--------|-----------|-------|--|---|---------------------------------------|
| 33 | 66:63:0000000:<br>4517 | 25363656 | Земли<br>сельскохозяйст<br>венного<br>назначения | под<br>сельскохозяйст<br>венное<br>использование | Раздел | :4517:3У1 | 20547 | Земли<br>сельскохозяйст<br>венного<br>назначения | Строительство линейного<br>объекта инженерной<br>инфраструктуры<br>(сеть газоснабжения) | Коммунальное<br>обслуживание<br>(3.1) |
| 34 |                        |          |  |  | Раздел | :4517:3У2 | 27420 | Земли<br>сельскохозяйст<br>венного<br>назначения | Строительство линейного<br>объекта инженерной<br>инфраструктуры<br>(сеть газоснабжения) | Коммунальное<br>обслуживание<br>(3.1) |
| 35 |                        |          |  |  | Раздел | :4517:3У3 | 5587  | Земли<br>сельскохозяйст<br>венного<br>назначения | Строительство линейного<br>объекта инженерной<br>инфраструктуры<br>(сеть газоснабжения) | Коммунальное<br>обслуживание<br>(3.1) |
| 36 |                        |          |  |  | Раздел | :4517:3У4 | 621   | Земли<br>сельскохозяйст<br>венного<br>назначения | Строительство линейного<br>объекта инженерной<br>инфраструктуры<br>(сеть газоснабжения) | Коммунальное<br>обслуживание<br>(3.1) |
| 37 |                        |          |  |  | Раздел | :4517:3У5 | 69    | Земли<br>сельскохозяйст<br>венного<br>назначения | Строительство линейного<br>объекта инженерной<br>инфраструктуры<br>(сеть газоснабжения) | Коммунальное<br>обслуживание<br>(3.1) |
| 38 |                        |          |  |  | Раздел | :4517:3У6 | 2133  | Земли<br>сельскохозяйст<br>венного<br>назначения | Строительство линейного<br>объекта инженерной<br>инфраструктуры<br>(сеть газоснабжения) | Коммунальное<br>обслуживание<br>(3.1) |
| 39 |                        |          |  |  | Раздел | :4517:3У7 | 718   | Земли<br>сельскохозяйст<br>венного<br>назначения | Строительство линейного<br>объекта инженерной<br>инфраструктуры<br>(сеть газоснабжения) | Коммунальное<br>обслуживание<br>(3.1) |
| 40 |                        |          |  |  | Раздел | :4517:3У8 | 4469  | Земли<br>сельскохозяйст<br>венного<br>назначения | Строительство линейного<br>объекта инженерной<br>инфраструктуры<br>(сеть газоснабжения) | Коммунальное<br>обслуживание<br>(3.1) |
| 41 |                        |          |  |  | Раздел | :4517:3У9 | 21090 | Земли<br>сельскохозяйст<br>венного<br>назначения | Строительство линейного<br>объекта инженерной<br>инфраструктуры<br>(сеть газоснабжения) | Коммунальное<br>обслуживание<br>(3.1) |

|    |  |  |  |  |        |            |      |  |  |                                 |
|----|--|--|--|--|--------|------------|------|--|--|---------------------------------|
| 42 |  |  |  |  | Раздел | :4517:3У10 | 691  | Земли сельскохозяйственного назначения | Строительство линейного объекта инженерной инфраструктуры (сеть газоснабжения) | Коммунальное обслуживание (3.1) |
| 43 |  |  |  |  | Раздел | :4517:3У11 | 659  | Земли сельскохозяйственного назначения | Строительство линейного объекта инженерной инфраструктуры (сеть газоснабжения) | Коммунальное обслуживание (3.1) |
| 44 |  |  |  |  | Раздел | :4517:3У12 | 223  | Земли сельскохозяйственного назначения | Строительство линейного объекта инженерной инфраструктуры (сеть газоснабжения) | Коммунальное обслуживание (3.1) |
| 45 |  |  |  |  | Раздел | :4517:3У13 | 3952 | Земли сельскохозяйственного назначения | Строительство линейного объекта инженерной инфраструктуры (сеть газоснабжения) | Коммунальное обслуживание (3.1) |
| 46 |  |  |  |  | Раздел | :4517:3У14 | 5004 | Земли сельскохозяйственного назначения | Строительство линейного объекта инженерной инфраструктуры (сеть газоснабжения) | Коммунальное обслуживание (3.1) |
| 47 |  |  |  |  | Раздел | :4517:3У15 | 3349 | Земли сельскохозяйственного назначения | Строительство линейного объекта инженерной инфраструктуры (сеть газоснабжения) | Коммунальное обслуживание (3.1) |
| 48 |  |  |  |  | Раздел | :4517:3У16 | 4277 | Земли сельскохозяйственного назначения | Строительство линейного объекта инженерной инфраструктуры (сеть газоснабжения) | Коммунальное обслуживание (3.1) |
| 49 |  |  |  |  | Раздел | :4517:3У17 | 133  | Земли сельскохозяйственного назначения | Строительство линейного объекта инженерной инфраструктуры (сеть газоснабжения) | Коммунальное обслуживание (3.1) |

Таблица 7

Ведомость координат поворотных точек образуемых земельных участков, подлежащих изъятию для государственных или муниципальных нужд на период строительства

Система координат МСК-66 1 зона

| 66:07:0103002:187:3У1 |           |            | 66:07:0103002:416:3У1 |           |            |
|-----------------------|-----------|------------|-----------------------|-----------|------------|
| Номер                 | X         | Y          | Номер                 | X         | Y          |
| н344                  | 393183.76 | 1622085.49 | н414                  | 394823.37 | 1621939.72 |
| н345                  | 393184.15 | 1622100.54 | н415                  | 394813.48 | 1621953.26 |
| н346                  | 393040.55 | 1622116.77 | н416                  | 394717.51 | 1621967.35 |
| н347                  | 393043.24 | 1622137.34 | н417                  | 394657.78 | 1621975.92 |
| н348                  | 393031.77 | 1622138.41 | н418                  | 394436.45 | 1621959.02 |
| н349                  | 393028.32 | 1622138.99 | н419                  | 393352.86 | 1622081.47 |
| н350                  | 393020.46 | 1622078.86 | н410                  | 393334.09 | 1622069.61 |
| н351                  | 393035.26 | 1622077.01 | н411                  | 393333.96 | 1622068.52 |
| н352                  | 393038.60 | 1622101.89 | н412                  | 394436.11 | 1621944.02 |
| н344                  | 393183.76 | 1622085.49 | н413                  | 394694.58 | 1621963.48 |
| 66:07:0103002:410:3У1 |           |            | н414                  | 394823.37 | 1621939.72 |
| Номер                 | X         | Y          | 66:07:0103002:413:3У1 |           |            |
| н399                  | 395148.51 | 1621879.73 | Номер                 | X         | Y          |
| н400                  | 395146.65 | 1621891.17 | н405                  | 396491.12 | 1621712.86 |
| н401                  | 395146.67 | 1621894.40 | н406                  | 396491.32 | 1621727.92 |
| н402                  | 395089.18 | 1621904.74 | н407                  | 395341.50 | 1621859.37 |
| н403                  | 395027.92 | 1621916.51 | н401                  | 395146.67 | 1621894.40 |
| н404                  | 394983.68 | 1621910.14 | н400                  | 395146.65 | 1621891.17 |
| н399                  | 395148.51 | 1621879.73 | н399                  | 395148.51 | 1621879.73 |
| 66:07:0106001:281:3У1 |           |            | н408                  | 395339.04 | 1621844.57 |
| Номер                 | X         | Y          | 66:07:0106001:90:3У1  |           |            |
| н46                   | 391654.99 | 1624009.09 | Номер                 | X         | Y          |
| н47                   | 391655.91 | 1624024.43 | н17                   | 392942.41 | 1622632.42 |
| н43                   | 391646.05 | 1624027.23 | н256                  | 392921.02 | 1622671.50 |
| н44                   | 391649.83 | 1624018.73 | н257                  | 392771.52 | 1622742.72 |
| н45                   | 391641.76 | 1624012.86 | н247                  | 392694.29 | 1622808.68 |
| н46                   | 391654.99 | 1624009.09 | н248                  | 392669.11 | 1622831.21 |
| 66:07:0106001:83:3У1  |           |            | н249                  | 392638.50 | 1622924.22 |
| Номер                 | X         | Y          | н250                  | 392638.23 | 1623222.84 |
| н29                   | 392796.68 | 1623014.84 | н38                   | 392631.16 | 1623222.64 |
| н30                   | 392796.68 | 1623096.96 | н42                   | 392625.16 | 1623222.47 |
| н24                   | 392703.36 | 1623196.70 | н251                  | 392623.22 | 1623222.41 |
| н25                   | 392695.59 | 1623195.28 | н252                  | 392623.50 | 1622921.81 |
| н26                   | 392691.66 | 1623194.56 | н253                  | 392656.16 | 1622822.57 |
| н27                   | 392783.70 | 1623096.20 | н254                  | 392763.56 | 1622729.93 |
| н28                   | 392783.70 | 1623014.82 | н255                  | 392917.44 | 1622657.76 |
| н29                   | 392796.68 | 1623014.84 | н19                   | 392928.41 | 1622637.11 |
| 66:07:0106001:158:3У3 |           |            | н18                   | 392934.43 | 1622633.84 |
| Номер                 | X         | Y          | н17                   | 392942.41 | 1622632.42 |

|                       |           |            |                       |           |            |
|-----------------------|-----------|------------|-----------------------|-----------|------------|
| н71                   | 391217.59 | 1624924.51 | 66:07:0106001:158:3Y2 |           |            |
| н72                   | 391224.70 | 1625079.87 | Номер                 | X         | Y          |
| н73                   | 391218.73 | 1625080.58 | н75                   | 391226.04 | 1625109.12 |
| н70                   | 391211.59 | 1624924.47 | н76                   | 391227.44 | 1625139.79 |
| н71                   | 391217.59 | 1624924.51 | н77                   | 391221.45 | 1625140.15 |
| 66:07:0106001:90:3Y2  |           |            | н74                   | 391219.99 | 1625108.26 |
| Номер                 | X         | Y          | н75                   | 391226.04 | 1625109.12 |
| н24                   | 392703.36 | 1623196.70 | 66:63:0301002:989:3Y4 |           |            |
| н258                  | 392683.84 | 1623217.56 | Номер                 | X         | Y          |
| н35                   | 392683.83 | 1623224.55 | н90                   | 391193.02 | 1627940.33 |
| н34                   | 392680.17 | 1623224.33 | н265                  | 391236.35 | 1628106.76 |
| н33                   | 392676.59 | 1623224.12 | н95                   | 391241.78 | 1628143.38 |
| н32                   | 392675.87 | 1623224.07 | н99                   | 391228.20 | 1628152.31 |
| н31                   | 392673.82 | 1623223.95 | н98                   | 391228.01 | 1628152.48 |
| н259                  | 392673.84 | 1623213.60 | н266                  | 391221.76 | 1628110.28 |
| н26                   | 392691.66 | 1623194.56 | н92                   | 391172.91 | 1627922.66 |
| н25                   | 392695.59 | 1623195.28 | н91                   | 391187.33 | 1627936.35 |
| н24                   | 392703.36 | 1623196.70 | н90                   | 391193.02 | 1627940.33 |
| 66:07:0106001:158:3Y1 |           |            | 66:63:0301002:989:3Y2 |           |            |
| Номер                 | X         | Y          | Номер                 | X         | Y          |
| н66                   | 391228.29 | 1625158.29 | н421                  | 391073.96 | 1627478.84 |
| н67                   | 391236.29 | 1625333.24 | н422                  | 391073.22 | 1627480.19 |
| н68                   | 391235.74 | 1625336.90 | н84                   | 391078.64 | 1627500.97 |
| н69                   | 391231.69 | 1625363.99 | н89                   | 391074.09 | 1627508.51 |
| н65                   | 391222.25 | 1625157.62 | н88                   | 391067.71 | 1627518.54 |
| н66                   | 391228.29 | 1625158.29 | н420                  | 391056.83 | 1627478.84 |
| 66:07:0106004:281:3Y1 |           |            | н421                  | 391073.96 | 1627478.84 |
| Номер                 | X         | Y          | 66:63:0301002:989:3Y1 |           |            |
| н261                  | 391183.96 | 1627233.38 | Номер                 | X         | Y          |
| н262                  | 391182.69 | 1627250.07 | н271                  | 391245.41 | 1628280.81 |
| н263                  | 391177.24 | 1627247.84 | н272                  | 391253.47 | 1628295.33 |
| н264                  | 391168.37 | 1627244.22 | н273                  | 391259.38 | 1628321.68 |
| н260                  | 391169.41 | 1627231.79 | н274                  | 391259.10 | 1628333.97 |
| н261                  | 391183.96 | 1627233.38 | н275                  | 391255.66 | 1628343.56 |
| 66:63:0301002:989:3Y3 |           |            | н276                  | 391252.82 | 1628346.78 |
| Номер                 | X         | Y          | н271                  | 391245.41 | 1628280.81 |
| н85                   | 391137.82 | 1627728.29 | 66:63:0301002:357:3Y1 |           |            |
| н267                  | 391168.65 | 1627846.72 | Номер                 | X         | Y          |
| н268                  | 391167.73 | 1627851.07 | н445                  | 391459.49 | 1628788.90 |
| н269                  | 391161.98 | 1627861.45 | н446                  | 391485.45 | 1628880.23 |
| н270                  | 391158.20 | 1627866.13 | н447                  | 391463.93 | 1628954.38 |
| н87                   | 391121.54 | 1627725.32 | н448                  | 391568.65 | 1628881.32 |
| н86                   | 391127.22 | 1627726.55 | н449                  | 391576.13 | 1628885.34 |
| н85                   | 391137.82 | 1627728.29 | н450                  | 391516.34 | 1628925.68 |
| 66:63:0301002:313:3Y1 |           |            | н451                  | 391499.90 | 1628941.46 |
| Номер                 | X         | Y          | н452                  | 391461.19 | 1628968.48 |



|                         |           |            |                        |           |            |
|-------------------------|-----------|------------|------------------------|-----------|------------|
| н289                    | 391442.71 | 1628727.80 | н453                   | 391460.91 | 1628970.21 |
| н286                    | 391450.63 | 1628767.97 | н454                   | 391444.73 | 1628976.47 |
| н287                    | 391416.52 | 1628722.48 | н455                   | 391448.12 | 1628955.14 |
| н288                    | 391416.46 | 1628722.09 | н456                   | 391470.04 | 1628880.21 |
| н289                    | 391442.71 | 1628727.80 | н443                   | 391433.77 | 1628752.15 |
| 66:63:0000000:4517:3Y2  |           |            | н444                   | 391447.35 | 1628770.27 |
| Номер                   | X         | Y          | н445                   | 391459.49 | 1628788.90 |
| н290                    | 391435.39 | 1631124.16 | 66:63:0301002:313:3Y2  |           |            |
| н361                    | 391359.25 | 1631322.41 | Номер                  | X         | Y          |
| н128                    | 391668.45 | 1632912.29 | н284                   | 391726.91 | 1628728.82 |
| н127                    | 391651.08 | 1632901.50 | н277                   | 391733.28 | 1628809.80 |
| н362                    | 391343.72 | 1631321.25 | н278                   | 391723.80 | 1628816.79 |
| н291                    | 391420.27 | 1631121.91 | н279                   | 391721.45 | 1628786.85 |
| н290                    | 391435.39 | 1631124.16 | н280                   | 391582.18 | 1628884.04 |
| 66:63:0000000:4517:3Y17 |           |            | н281                   | 391572.31 | 1628878.74 |
| Номер                   | X         | Y          | н282                   | 391720.54 | 1628775.29 |
| н277                    | 391733.28 | 1628809.80 | н283                   | 391716.94 | 1628729.60 |
| н393                    | 391734.57 | 1628826.15 | н284                   | 391726.91 | 1628728.82 |
| н394                    | 391724.60 | 1628826.93 | 66:63:0000000:4517:3Y3 |           |            |
| н278                    | 391723.80 | 1628816.79 | Номер                  | X         | Y          |
| н277                    | 391733.28 | 1628809.80 | н124                   | 391685.08 | 1632997.76 |
| 66:63:0000000:4517:3Y1  |           |            | н363                   | 391748.31 | 1633322.67 |
| Номер                   | X         | Y          | н364                   | 391745.00 | 1633327.11 |
| н389                    | 391460.19 | 1628974.77 | н365                   | 391720.63 | 1633331.78 |
| н390                    | 391251.04 | 1630292.35 | н366                   | 391717.02 | 1633363.68 |
| н113                    | 391263.47 | 1630321.18 | н129                   | 391717.63 | 1633363.75 |
| н123                    | 391258.08 | 1630326.25 | н143                   | 391710.96 | 1633372.69 |
| н122                    | 391251.30 | 1630330.87 | н367                   | 391706.00 | 1633372.01 |
| н391                    | 391235.51 | 1630294.26 | н368                   | 391711.53 | 1633323.37 |
| н392                    | 391444.00 | 1628981.04 | н369                   | 391732.35 | 1633319.31 |
| н389                    | 391460.19 | 1628974.77 | н126                   | 391670.42 | 1633000.96 |
| 66:63:0000000:4517:3Y4  |           |            | н125                   | 391677.31 | 1633004.36 |
| Номер                   | X         | Y          | н124                   | 391685.08 | 1632997.76 |
| н312                    | 393534.52 | 1634937.28 | 66:63:0000000:4517:3Y5 |           |            |
| н301                    | 393515.34 | 1634995.80 | Номер                  | X         | Y          |
| н300                    | 393511.91 | 1634980.39 | н302                   | 393510.29 | 1635011.19 |
| н299                    | 393509.08 | 1634969.08 | н305                   | 393501.87 | 1635036.87 |
| н313                    | 393518.98 | 1634942.22 | н304                   | 393499.89 | 1635025.63 |
| н312                    | 393534.52 | 1634937.28 | н303                   | 393509.08 | 1635013.61 |
| 66:63:0000000:4517:3Y8  |           |            | н302                   | 393510.29 | 1635011.19 |
| Номер                   | X         | Y          | 66:63:0000000:4517:3Y6 |           |            |
| н168                    | 393410.49 | 1635315.62 | Номер                  | X         | Y          |
| н386                    | 393194.52 | 1635974.46 | н306                   | 393498.61 | 1635046.80 |
| н337                    | 393233.68 | 1635992.09 | н163                   | 393448.94 | 1635198.35 |
| н204                    | 393223.91 | 1636002.40 | н162                   | 393436.35 | 1635188.60 |
| н206                    | 393219.69 | 1636007.32 | н310                   | 393464.43 | 1635102.92 |
| н376                    | 393188.27 | 1635993.55 | н309                   | 393466.67 | 1635104.08 |

|                         |           |            |                         |           |            |
|-------------------------|-----------|------------|-------------------------|-----------|------------|
| н184                    | 393182.33 | 1636011.66 | н308                    | 393487.88 | 1635046.12 |
| н183                    | 393179.55 | 1636010.55 | н307                    | 393494.24 | 1635041.88 |
| н182                    | 393186.11 | 1635985.63 | н306                    | 393498.61 | 1635046.80 |
| н377                    | 393188.92 | 1635978.56 | 66:63:0000000:4517:3Y7  |           |            |
| н378                    | 393199.84 | 1635937.01 | Номер                   | X         | Y          |
| н379                    | 393236.94 | 1635831.27 | н164                    | 393435.76 | 1635238.56 |
| н380                    | 393281.47 | 1635699.55 | н167                    | 393421.32 | 1635282.58 |
| н177                    | 393283.95 | 1635668.82 | н166                    | 393413.19 | 1635274.70 |
| н381                    | 393307.00 | 1635599.24 | н171                    | 393406.70 | 1635279.02 |
| н382                    | 393314.47 | 1635570.15 | н165                    | 393423.87 | 1635226.67 |
| н383                    | 393331.39 | 1635539.68 | н164                    | 393435.76 | 1635238.56 |
| н384                    | 393348.32 | 1635486.36 | 66:63:0000000:11:3Y1    |           |            |
| н385                    | 393381.65 | 1635400.85 | Номер                   | X         | Y          |
| н169                    | 393409.48 | 1635315.51 | н194                    | 393061.72 | 1636379.65 |
| н168                    | 393410.49 | 1635315.62 | н315                    | 393048.83 | 1636418.98 |
| 66:63:0000000:4517:3Y9  |           |            | н197                    | 393041.72 | 1636416.14 |
| Номер                   | X         | Y          | н196                    | 393034.95 | 1636413.16 |
| н341                    | 393350.56 | 1636028.19 | н195                    | 393048.23 | 1636372.65 |
| н370                    | 393711.24 | 1636230.81 | н194                    | 393061.72 | 1636379.65 |
| н371                    | 393692.01 | 1636857.04 | 66:63:0000000:4517:3Y10 |           |            |
| н372                    | 393709.08 | 1636859.52 | Номер                   | X         | Y          |
| н373                    | 393700.59 | 1636878.49 | н202                    | 392996.54 | 1636578.52 |
| н374                    | 393671.41 | 1636874.21 | н209                    | 392981.79 | 1636623.53 |
| н375                    | 393691.09 | 1636242.44 | н208                    | 392980.86 | 1636623.38 |
| н342                    | 393345.87 | 1636048.42 | н207                    | 392966.23 | 1636622.82 |
| н341                    | 393350.56 | 1636028.19 | н203                    | 392980.19 | 1636580.24 |
| 66:63:0000000:4517:3Y12 |           |            | н202                    | 392996.54 | 1636578.52 |
| Номер                   | X         | Y          | 66:63:0000000:4517:3Y11 |           |            |
| н331                    | 392843.71 | 1637047.65 | Номер                   | X         | Y          |
| н329                    | 392835.05 | 1637077.24 | н210                    | 392882.70 | 1636925.84 |
| н328                    | 392826.14 | 1637056.26 | н330                    | 392869.36 | 1636966.54 |
| н331                    | 392843.71 | 1637047.65 | н213                    | 392863.47 | 1636966.24 |
| 66:63:0000000:4517:3Y13 |           |            | н212                    | 392853.94 | 1636965.75 |
| Номер                   | X         | Y          | н211                    | 392868.96 | 1636921.25 |
| н225                    | 392737.00 | 1637370.32 | н210                    | 392882.70 | 1636925.84 |
| н461                    | 392650.67 | 1637633.38 | 66:63:0000000:4517:3Y14 |           |            |
| н460                    | 392638.87 | 1637621.58 | Номер                   | X         | Y          |
| н332                    | 392717.90 | 1637380.48 | н462                    | 392646.87 | 1637644.97 |
| н226                    | 392732.18 | 1637374.06 | н459                    | 392541.42 | 1637966.31 |
| н225                    | 392737.00 | 1637370.32 | н458                    | 392530.79 | 1637960.61 |
| 66:63:0000000:4517:3Y15 |           |            | н457                    | 392528.94 | 1637956.92 |
| Номер                   | X         | Y          | н463                    | 392633.08 | 1637639.22 |
| н388                    | 392456.27 | 1638225.80 | н462                    | 392646.87 | 1637644.97 |
| н237                    | 392386.36 | 1638440.04 | 66:63:0301002:51:3Y1    |           |            |
| н236                    | 392367.08 | 1638450.71 | Номер                   | X         | Y          |
| н387                    | 392437.32 | 1638236.43 | н231                    | 392106.60 | 1639293.47 |
| н388                    | 392456.27 | 1638225.80 | н334                    | 392015.33 | 1639571.90 |

|                         |           |            |                       |           |            |
|-------------------------|-----------|------------|-----------------------|-----------|------------|
| 66:63:0000000:4517:3Y16 |           |            | н335                  | 392011.53 | 1639570.85 |
| Номер                   | X         | Y          | н336                  | 392000.85 | 1639567.90 |
| н233                    | 392320.59 | 1638640.67 | н232                  | 392091.65 | 1639290.91 |
| н230                    | 392225.23 | 1638931.59 | н231                  | 392106.60 | 1639293.47 |
| н229                    | 392216.28 | 1638910.72 | 66:63:0301002:50:3Y1  |           |            |
| н235                    | 392294.08 | 1638672.91 | Номер                 | X         | Y          |
| н234                    | 392316.00 | 1638640.04 | н334                  | 392015.33 | 1639571.90 |
| н233                    | 392320.59 | 1638640.67 | н243                  | 391966.17 | 1639721.87 |
| 66:63:0301002:50:3Y2    |           |            | н242                  | 391952.34 | 1639718.58 |
| Номер                   | X         | Y          | н246                  | 391950.95 | 1639720.15 |
| н244                    | 391949.69 | 1639772.15 | н336                  | 392000.85 | 1639567.90 |
| н333                    | 391933.30 | 1639822.06 | н335                  | 392011.53 | 1639570.85 |
| н239                    | 391925.75 | 1639818.29 | н334                  | 392015.33 | 1639571.90 |
| н238                    | 391920.10 | 1639814.21 | 66:13:0000000:208:3Y1 |           |            |
| н245                    | 391938.97 | 1639756.68 | Номер                 | X         | Y          |
| н244                    | 391949.69 | 1639772.15 | н358                  | 391262.41 | 1641867.04 |
| 66:63:0000000:11:3Y2    |           |            | н176                  | 391227.64 | 1641972.68 |
| Номер                   | X         | Y          | н175                  | 391222.66 | 1641974.44 |
| н218                    | 391901.81 | 1639917.99 | н174                  | 391209.76 | 1641978.99 |
| н219                    | 391863.96 | 1640033.13 | н357                  | 391245.86 | 1641869.35 |
| н220                    | 391848.30 | 1640032.86 | н358                  | 391262.41 | 1641867.04 |
| н221                    | 391890.32 | 1639905.01 | 66:13:0000000:208:3Y2 |           |            |
| н218                    | 391901.81 | 1639917.99 | Номер                 | X         | Y          |
| 66:13:0000000:208:3Y3   |           |            | н176                  | 391227.64 | 1641972.68 |
| Номер                   | X         | Y          | н172                  | 391205.35 | 1642040.35 |
| н106                    | 390957.72 | 1642792.73 | н173                  | 391189.03 | 1642041.97 |
| н107                    | 390920.46 | 1642906.37 | н174                  | 391209.76 | 1641978.99 |
| н108                    | 390906.27 | 1642928.95 | н175                  | 391222.66 | 1641974.44 |
| н109                    | 390895.77 | 1642933.52 | н176                  | 391227.64 | 1641972.68 |
| н110                    | 390925.50 | 1642842.84 | 66:13:0103002:484:3Y1 |           |            |
| н111                    | 390930.36 | 1642838.63 | Номер                 | X         | Y          |
| н112                    | 390937.64 | 1642821.87 | н8                    | 390537.83 | 1643603.89 |
| н105                    | 390951.94 | 1642788.95 | н9                    | 390516.58 | 1643611.10 |
| н106                    | 390957.72 | 1642792.73 | н10                   | 390512.52 | 1643604.18 |
| 66:13:0000000:208:3Y4   |           |            | н7                    | 390537.36 | 1643603.49 |
| Номер                   | X         | Y          | н8                    | 390537.83 | 1643603.89 |
| н102                    | 390883.36 | 1643019.51 | 66:13:0103002:484:3Y2 |           |            |
| н103                    | 390846.22 | 1643132.77 | Номер                 | X         | Y          |
| н104                    | 390832.24 | 1643127.25 | н3                    | 390484.22 | 1643620.74 |
| н100                    | 390868.72 | 1643016.01 | н4                    | 390486.03 | 1643621.46 |
| н101                    | 390871.15 | 1643017.27 | н5                    | 390376.98 | 1643658.45 |
| н102                    | 390883.36 | 1643019.51 | н6                    | 390374.55 | 1643643.43 |
| 66:13:0000000:208:3Y5   |           |            | н1                    | 390445.16 | 1643619.48 |
| Номер                   | X         | Y          | н2                    | 390457.31 | 1643624.88 |
| н79                     | 390828.00 | 1643188.36 | н3                    | 390484.22 | 1643620.74 |
| н80                     | 390711.11 | 1643545.12 | 66:13:0000000:208:3Y6 |           |            |

|     |           |            |       |           |            |
|-----|-----------|------------|-------|-----------|------------|
| н8  | 390537.83 | 1643603.89 | Номер | X         | У          |
| н7  | 390537.36 | 1643603.49 | н5    | 390376.98 | 1643658.45 |
| н10 | 390512.52 | 1643604.18 | н82   | 390324.83 | 1643676.14 |
| н9  | 390516.58 | 1643611.10 | н83   | 390320.01 | 1643661.93 |
| н4  | 390486.03 | 1643621.46 | н6    | 390374.55 | 1643643.43 |
| н3  | 390484.22 | 1643620.74 | н5    | 390376.98 | 1643658.45 |
| н2  | 390457.31 | 1643624.88 |       |           |            |
| н1  | 390445.16 | 1643619.48 |       |           |            |
| н81 | 390699.19 | 1643533.32 |       |           |            |
| н78 | 390813.65 | 1643183.97 |       |           |            |
| н79 | 390828.00 | 1643188.36 |       |           |            |

### 7. Основные технико-экономические показатели проекта межевания территории

| № п/п | Наименование показателя  | Единица измерения | Современное состояние | Проект  |
|-------|--|-------------------|-----------------------|---------|
| 1     | Общая площадь земельного участка для линейного объекта, в том числе:   | га                | 49,8140               | 49,8140 |
| 1.1   | Земли населенных пунктов   | кв. м             | 34030                 | 35156   |
| 1.2   | Земли лесного фонда  | кв. м             | 45871                 | 45871   |
| 1.3   | Земли сельскохозяйственного назначения   | кв. м             | 411710                | 416249  |
| 1.4   | Земли промышленности, энергетики, транспорта, связи, радиовещания, телевидения, информатики, земли для обеспечения космической деятельности, земли обороны, безопасности и земли иного специального назначения | кв. м             | 864                   | 864     |
| 1.5   | Земли, собственность на которые не разграничена  | кв. м             | 5665                  | -       |

**Список используемых сокращений**

га – гектар

кв.м – квадратный метр

м – метр

ул. – улица

г. – город

р. п. – рабочий поселок

п. – поселок

обл. – область

р-н – район

д. – деревня

с. – село

а/д – автомобильная дорога

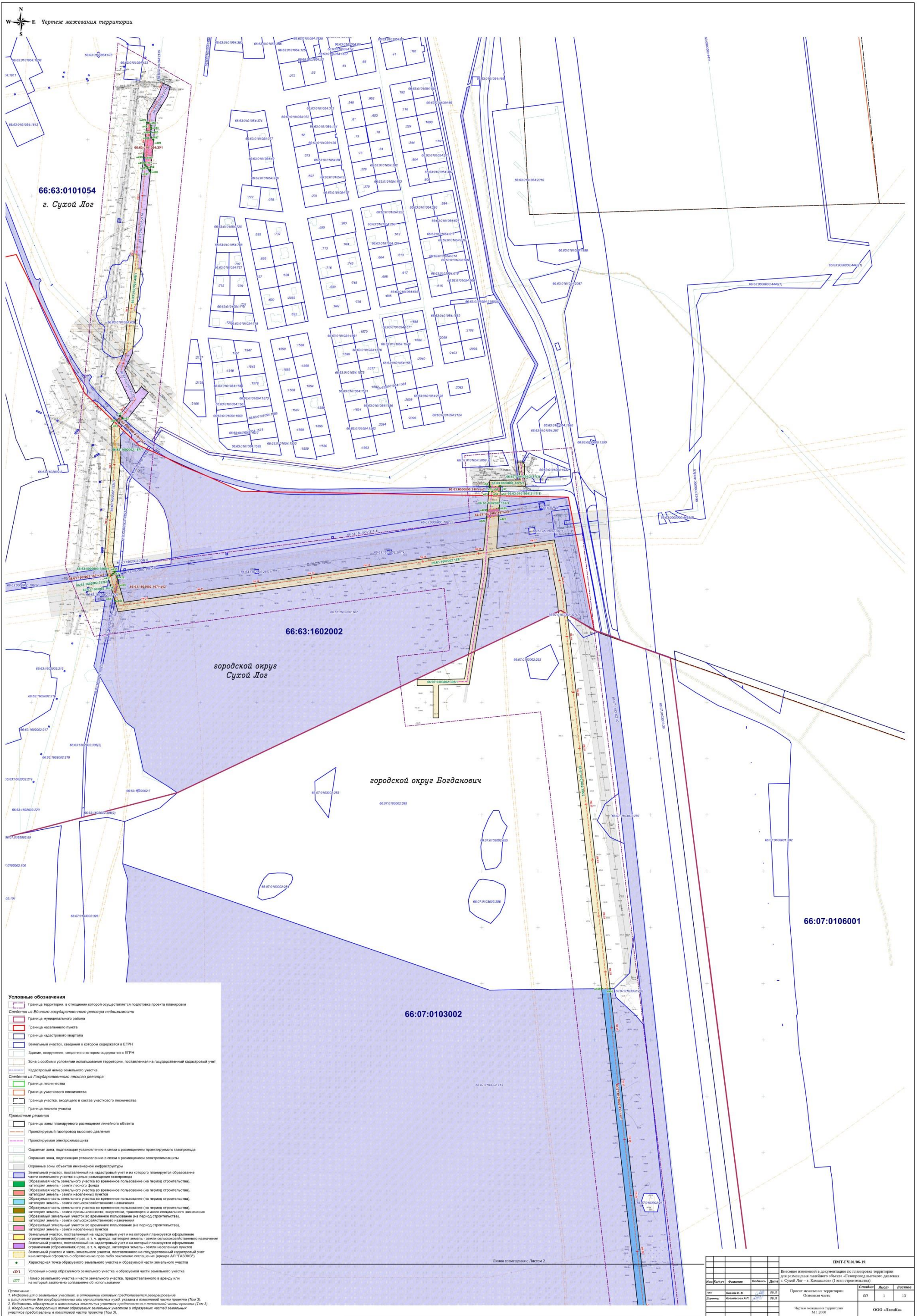
ООО – общество с ограниченной ответственностью

ГКУ – государственное казенное учреждение

ГУСХП – Государственное унитарное сельскохозяйственное предприятие

Приложение № 4  
к приказу Министерства строительства  
и развития инфраструктуры  
Свердловской области  
от 26.12.2019 № 918-П

Чертеж межевания территории, масштаб 1:2000,  
шифр – ПМТ – ГЧ.01/06-19



**Условные обозначения**

Граница территории, в отношении которой осуществляется подготовка проекта планировки территории из Единого государственного реестра недвижимости

Граница муниципального района

Граница населенного пункта

Граница кадастрового квартала

Земельный участок, сведения о котором содержатся в ЕГРН

Здание, сооружение, сведения о котором содержатся в ЕГРН

Зона с особыми условиями использования территории, поставленная на государственный кадастровый учет

Кадастровый номер земельного участка

**Сведения из Государственного лесного реестра**

Граница лесничества

Граница участкового лесничества

Граница участка, входящего в состав участкового лесничества

Граница лесного участка

**Проектные решения**

Границы зоны планируемого размещения линейного объекта

Проектируемый газопровод высокого давления

Проектируемая электромагистраль

Охранная зона, подлежащая установлению в связи с размещением проектируемого газопровода

Охранная зона, подлежащая установлению в связи с размещением электромагистрали

Охранная зона объектов инженерной инфраструктуры

Земельный участок, поставленный на кадастровый учет и из которого планируется образование части земельного участка с целью размещения газопровода

Образованная часть земельного участка во временное пользование (на период строительства), категория земель - земли населенных пунктов

Образованная часть земельного участка во временное пользование (на период строительства), категория земель - земли сельскохозяйственного назначения

Образованная часть земельного участка во временное пользование (на период строительства), категория земель - земли населенных пунктов

Образованная часть земельного участка во временное пользование (на период строительства), категория земель - земли сельскохозяйственного назначения

Образованная часть земельного участка во временное пользование (на период строительства), категория земель - земли промышленности, энергетики, транспорта и иного специального назначения

Образованная часть земельного участка во временное пользование (на период строительства), категория земель - земли сельскохозяйственного назначения

Образованная часть земельного участка во временное пользование (на период строительства), категория земель - земли населенных пунктов

Земельный участок, поставленный на кадастровый учет и на который планируется оформление ограничения (обременения) права, в т.ч. аренды, категория земель - земли сельскохозяйственного назначения

Земельный участок, поставленный на кадастровый учет и на который планируется оформление ограничения (обременения) права, в т.ч. аренды, категория земель - земли населенных пунктов

Земельный участок и часть земельного участка, поставленного на государственный кадастровый учет и на который оформлено обременение права либо заключено соглашение (аренда АО "АЭЗКС")

Характерная точка образуемого земельного участка и образуемой части земельного участка

Условный номер образуемого земельного участка и образуемой части земельного участка

№ 1

№ 2

№ 3

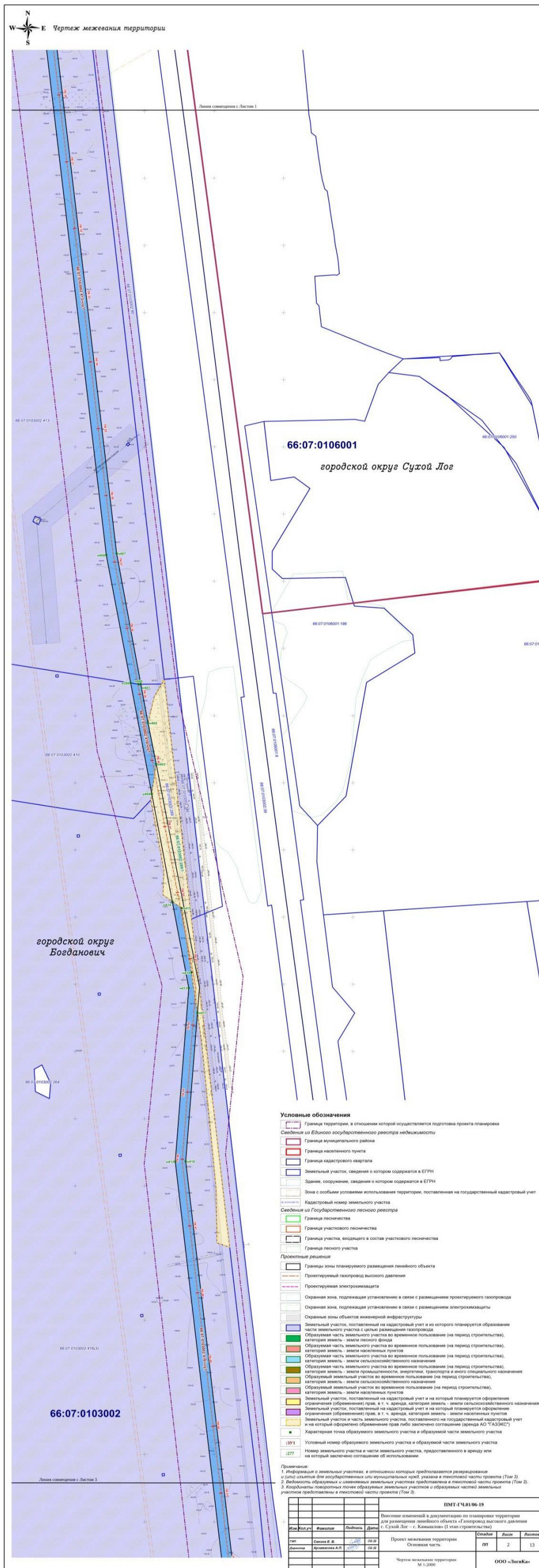
**Примечания:**

1. Информация о земельных участках, в отношении которых предоставляется реинженеринг и (или) согласие для государственного или муниципального учета, указана в электронной части проекта (Том 3).

2. Видимость образуемых и смежных земельных участков предоставлена в текстовой части проекта (Том 3).

3. Корректировки поперечных полей образуемых земельных участков и образуемых частей земельных участков предоставлены в текстовой части проекта (Том 3).

| ИМТ-Г.М.06-18     |                          |                       |                     |
|-------------------|--------------------------|-----------------------|---------------------|
| № докум. по плану | № докум. по спецификации | № докум. по ведомости | № докум. по журналу |
| Итого             | Всего                    | Всего                 | Всего               |
| 1                 | 1                        | 1                     | 1                   |
| 2                 | 2                        | 2                     | 2                   |
| 3                 | 3                        | 3                     | 3                   |
| 4                 | 4                        | 4                     | 4                   |
| 5                 | 5                        | 5                     | 5                   |
| 6                 | 6                        | 6                     | 6                   |
| 7                 | 7                        | 7                     | 7                   |
| 8                 | 8                        | 8                     | 8                   |
| 9                 | 9                        | 9                     | 9                   |
| 10                | 10                       | 10                    | 10                  |
| 11                | 11                       | 11                    | 11                  |
| 12                | 12                       | 12                    | 12                  |
| 13                | 13                       | 13                    | 13                  |
| 14                | 14                       | 14                    | 14                  |
| 15                | 15                       | 15                    | 15                  |
| 16                | 16                       | 16                    | 16                  |
| 17                | 17                       | 17                    | 17                  |
| 18                | 18                       | 18                    | 18                  |
| 19                | 19                       | 19                    | 19                  |
| 20                | 20                       | 20                    | 20                  |
| 21                | 21                       | 21                    | 21                  |
| 22                | 22                       | 22                    | 22                  |
| 23                | 23                       | 23                    | 23                  |
| 24                | 24                       | 24                    | 24                  |
| 25                | 25                       | 25                    | 25                  |
| 26                | 26                       | 26                    | 26                  |
| 27                | 27                       | 27                    | 27                  |
| 28                | 28                       | 28                    | 28                  |
| 29                | 29                       | 29                    | 29                  |
| 30                | 30                       | 30                    | 30                  |
| 31                | 31                       | 31                    | 31                  |
| 32                | 32                       | 32                    | 32                  |
| 33                | 33                       | 33                    | 33                  |
| 34                | 34                       | 34                    | 34                  |
| 35                | 35                       | 35                    | 35                  |
| 36                | 36                       | 36                    | 36                  |
| 37                | 37                       | 37                    | 37                  |
| 38                | 38                       | 38                    | 38                  |
| 39                | 39                       | 39                    | 39                  |
| 40                | 40                       | 40                    | 40                  |
| 41                | 41                       | 41                    | 41                  |
| 42                | 42                       | 42                    | 42                  |
| 43                | 43                       | 43                    | 43                  |
| 44                | 44                       | 44                    | 44                  |
| 45                | 45                       | 45                    | 45                  |
| 46                | 46                       | 46                    | 46                  |
| 47                | 47                       | 47                    | 47                  |
| 48                | 48                       | 48                    | 48                  |
| 49                | 49                       | 49                    | 49                  |
| 50                | 50                       | 50                    | 50                  |
| 51                | 51                       | 51                    | 51                  |
| 52                | 52                       | 52                    | 52                  |
| 53                | 53                       | 53                    | 53                  |
| 54                | 54                       | 54                    | 54                  |
| 55                | 55                       | 55                    | 55                  |
| 56                | 56                       | 56                    | 56                  |
| 57                | 57                       | 57                    | 57                  |
| 58                | 58                       | 58                    | 58                  |
| 59                | 59                       | 59                    | 59                  |
| 60                | 60                       | 60                    | 60                  |
| 61                | 61                       | 61                    | 61                  |
| 62                | 62                       | 62                    | 62                  |
| 63                | 63                       | 63                    | 63                  |
| 64                | 64                       | 64                    | 64                  |
| 65                | 65                       | 65                    | 65                  |
| 66                | 66                       | 66                    | 66                  |
| 67                | 67                       | 67                    | 67                  |
| 68                | 68                       | 68                    | 68                  |
| 69                | 69                       | 69                    | 69                  |
| 70                | 70                       | 70                    | 70                  |
| 71                | 71                       | 71                    | 71                  |
| 72                | 72                       | 72                    | 72                  |
| 73                | 73                       | 73                    | 73                  |
| 74                | 74                       | 74                    | 74                  |
| 75                | 75                       | 75                    | 75                  |
| 76                | 76                       | 76                    | 76                  |
| 77                | 77                       | 77                    | 77                  |
| 78                | 78                       | 78                    | 78                  |
| 79                | 79                       | 79                    | 79                  |
| 80                | 80                       | 80                    | 80                  |
| 81                | 81                       | 81                    | 81                  |
| 82                | 82                       | 82                    | 82                  |
| 83                | 83                       | 83                    | 83                  |
| 84                | 84                       | 84                    | 84                  |
| 85                | 85                       | 85                    | 85                  |
| 86                | 86                       | 86                    | 86                  |
| 87                | 87                       | 87                    | 87                  |
| 88                | 88                       | 88                    | 88                  |
| 89                | 89                       | 89                    | 89                  |
| 90                | 90                       | 90                    | 90                  |
| 91                | 91                       | 91                    | 91                  |
| 92                | 92                       | 92                    | 92                  |
| 93                | 93                       | 93                    | 93                  |
| 94                | 94                       | 94                    | 94                  |
| 95                | 95                       | 95                    | 95                  |
| 96                | 96                       | 96                    | 96                  |
| 97                | 97                       | 97                    | 97                  |
| 98                | 98                       | 98                    | 98                  |
| 99                | 99                       | 99                    | 99                  |
| 100               | 100                      | 100                   | 100                 |



**Условные обозначения**

- Граница территории, в отношении которой осуществляется подготовка проекта планировки территории
- Сведения из Единого государственного реестра недвижимости
  - Граница муниципального района
  - Граница населенного пункта
  - Граница кадастрового квартала
  - Земельный участок, сведения о котором содержатся в ЕГРН
  - Здания, сооружения, сведения о которых содержатся в ЕГРН
  - Зона с особыми условиями использования территории, поставленная на государственный кадастровый учет
  - Кадастровый номер земельного участка
- Сведения из Государственного лесного реестра
  - Граница лесничества
  - Граница участкового лесничества
  - Граница участка, входящего в состав участкового лесничества
  - Граница лесного участка
- Проектные решения
  - Границы зоны планируемого размещения линейного объекта
  - Проектируемый газопровод высокого давления
  - Проектируемая электролиния
  - Охранная зона, подлежащая установлению в связи с размещением проектируемого газопровода
  - Охранная зона, подлежащая установлению в связи с размещением электролинии
  - Охранная зона объектов инженерной инфраструктуры
  - Земельный участок, поставленный на кадастровый учет и из которого планируется образование части земельного участка с целью размещения газопровода
  - Образующая часть земельного участка во временное пользование (на период строительства), категория земель - земли населенных пунктов
  - Образующая часть земельного участка во временное пользование (на период строительства), категория земель - земли сельскохозяйственного назначения
  - Образующая часть земельного участка во временное пользование (на период строительства), категория земель - земли промышленности, энергетики, транспорта и иного специального назначения
  - Образующий земельный участок во временное пользование (на период строительства), категория земель - земли сельскохозяйственного назначения
  - Образующий земельный участок во временное пользование (на период строительства), категория земель - земли населенных пунктов
  - Земельный участок, поставленный на кадастровый учет и на который планируется образование земельного участка с целью размещения газопровода
  - Земельный участок, поставленный на кадастровый учет и на который планируется образование земельного участка с целью размещения электролинии
  - Земельный участок и часть земельного участка, поставленного на государственный кадастровый учет и на который оформлено обременение (аренда либо заключение соглашения (аренда АО ТАСКОС))
  - Характерная точка образуемого земельного участка и образуемой части земельного участка
  - 1371 Условный номер образуемого земельного участка и образуемой части земельного участка
  - 1372 Номер земельного участка и части земельного участка, предоставленного в аренду или на который заключено соглашение об использовании

**Примечание:**

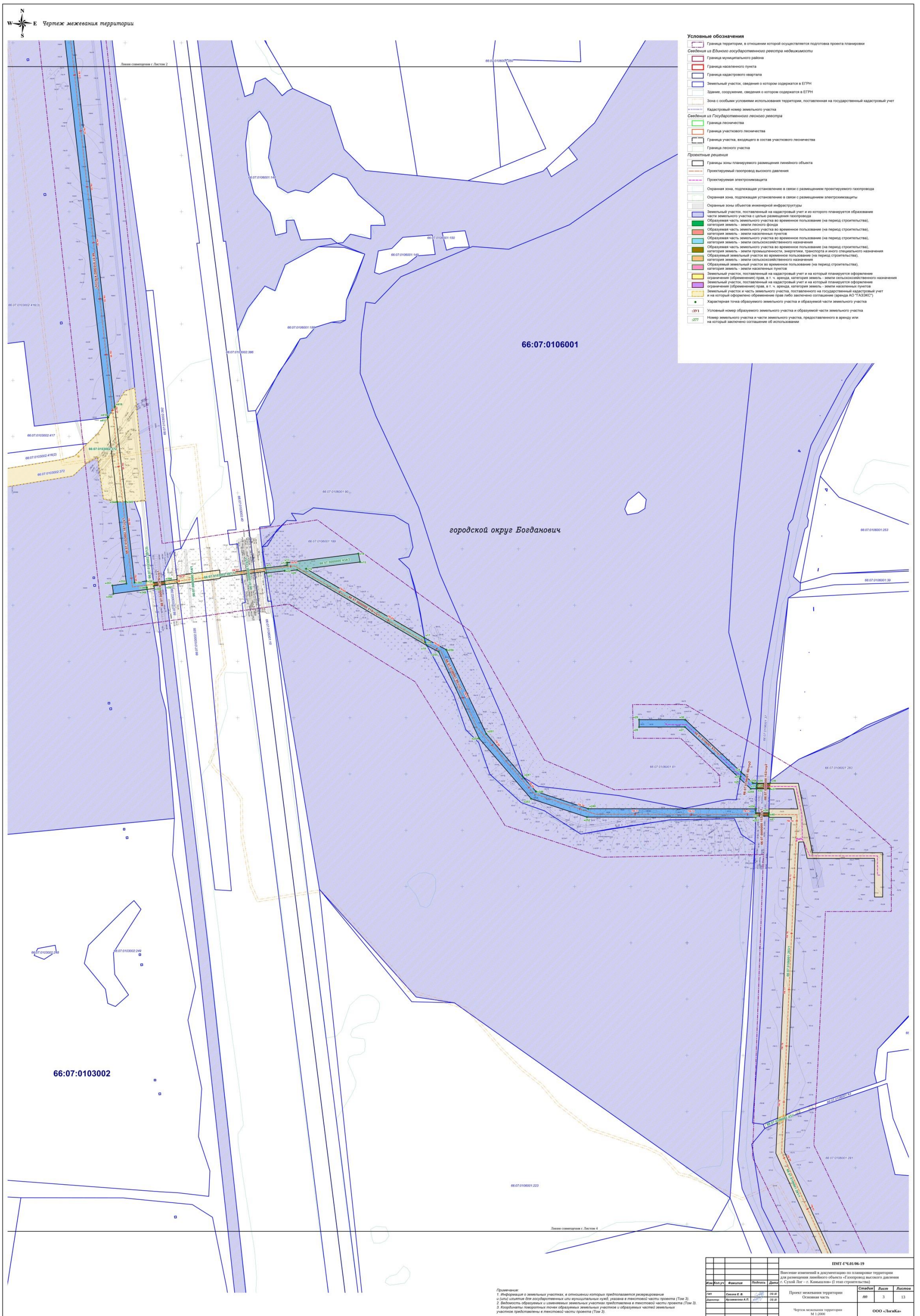
- Информация о земельных участках, в отношении которых производится реорганизация и (или) слияние для государственных или муниципальных нужд, указана в текстовой части проекта (Том 3).
- Видимость образуемых и слияемых земельных участков представлена в текстовой части проекта (Том 3).
- Адресные почтовые коды образуемых земельных участков и образуемых частей земельных участков представлены в текстовой части проекта (Том 3).

| ПМТ-Г.01.06-19  |                |         |            |                             |      |       |    |  |  |
|---|----------------|---------|------------|-----------------------------|------|-------|----|--|--|
| Внесение изменений в документацию по планировке территории для размещения линейного объекта - ГЭЗ высокого давления г. Сухой Лог - 1, Камышово (1 этап строительства) |                |         |            |                             |      |       |    |  |  |
| Изм. №  | Фамилия        | Подпись | Дата       | Содержание                  | Лист | Всего |    |  |  |
| 1   | Савина Е. В.   |         | 08.08.2019 | Проект межевания территории | 001  | 2     | 13 |  |  |
| 2   | Аришкова А. П. |         | 08.08.2019 | Оформление части            | 002  | 2     | 13 |  |  |

Чертеж межевания территории  
М 1:2500

ООО «ЛигаКа»



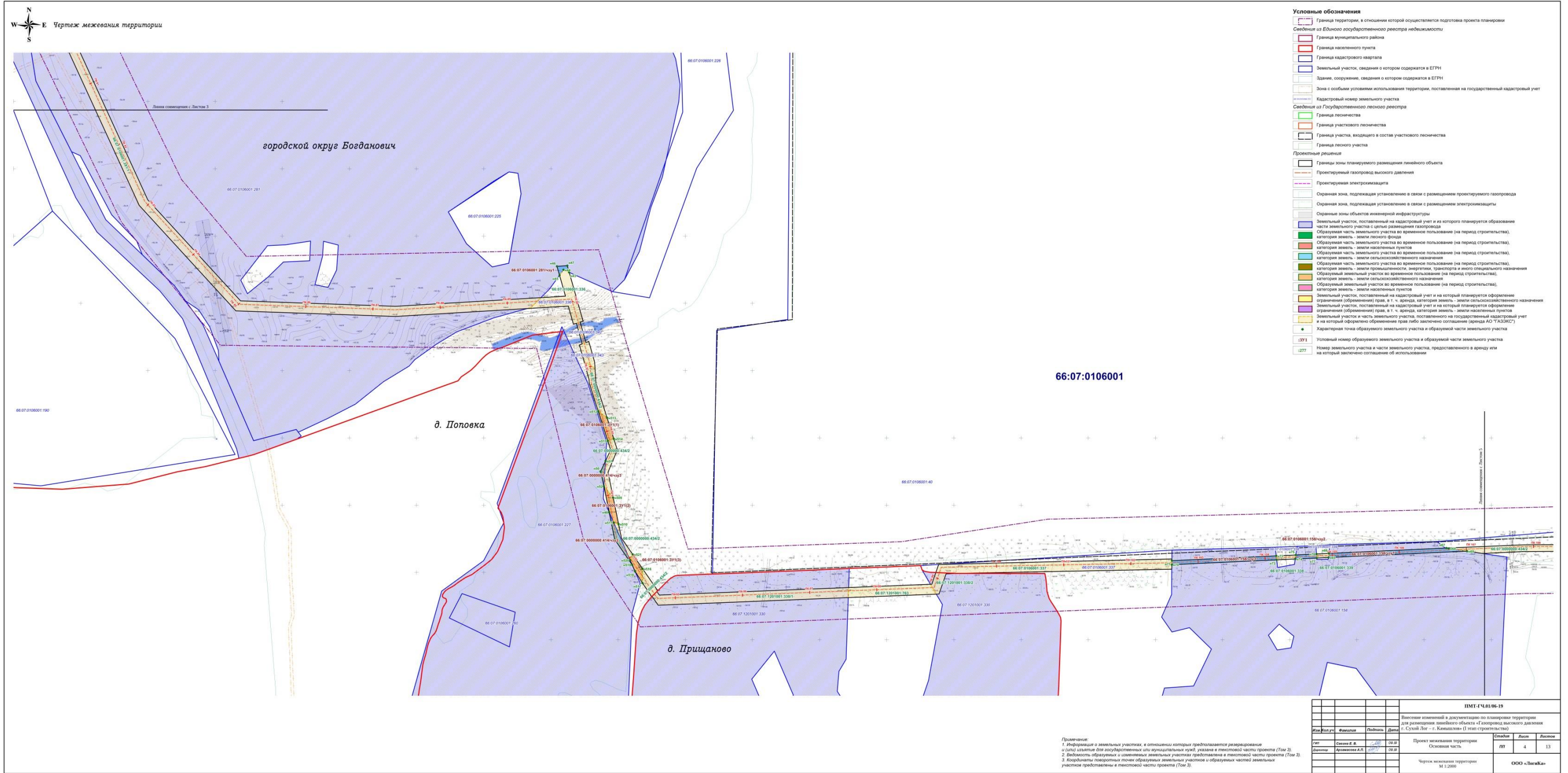


- Условные обозначения**
- Граница территории, в отношении которой осуществляется подготовка проекта планировки территории
  - Сведения из Единого государственного реестра недвижимости
    - Граница муниципального района
    - Граница населенного пункта
    - Граница кадастрового квартала
    - Земельный участок, сведения о котором содержатся в ЕГРН
    - Здание, сооружение, сведения о котором содержатся в ЕГРН
    - Зона с особыми условиями использования территории, поставленная на государственный кадастровый учет
    - Кадастровый номер земельного участка
  - Сведения из Государственного лесного реестра
    - Граница лесничества
    - Граница участка лесничества
    - Граница участка, входящего в состав участка лесничества
    - Граница лесного участка
  - Проектные решения
    - Границы зоны планируемого размещения линейного объекта
    - Проектируемый газопровод высокого давления
    - Проектируемая электролиния
    - Охранная зона, подлежащая установлению в связи с размещением проектируемого газопровода
    - Охранная зона, подлежащая установлению в связи с размещением электролинии
    - Охранная зона объектов инженерной инфраструктуры
    - Земельный участок, поставленный на кадастровый учет и из которого планируется образование части земельного участка с целью размещения газопровода
    - Образующая часть земельного участка во временное пользование (на период строительства), категория земель - земли населенных пунктов
    - Образующая часть земельного участка во временное пользование (на период строительства), категория земель - земли населенных пунктов
    - Образующая часть земельного участка во временное пользование (на период строительства), категория земель - земли сельскохозяйственного назначения
    - Образующая часть земельного участка во временное пользование (на период строительства), категория земель - земли промышленности, энергетики, транспорта и иного специального назначения
    - Образующий земельный участок во временное пользование (на период строительства), категория земель - земли сельскохозяйственного назначения
    - Образующий земельный участок во временное пользование (на период строительства), категория земель - земли населенных пунктов
    - Земельный участок, поставленный на кадастровый учет и на который планируется образование ограничения (обременения) права, в т. ч. аренда, категория земель - земли сельскохозяйственного назначения
    - Земельный участок, поставленный на кадастровый учет и на который планируется образование ограничения (обременения) права, в т. ч. аренда, категория земель - земли населенных пунктов
    - Земельный участок и часть земельного участка, поставленного на государственный кадастровый учет и на который оформлено обременение права либо заключено соглашение (аренда АО "ГАЗСКС")
    - Характерная точка образуемого земельного участка и образуемой части земельного участка
    - 1331 Номер образуемого земельного участка и образуемой части земельного участка
    - 1277 Номер земельного участка и части земельного участка, предоставленного в аренду или на который заключено соглашение об использовании

городской округ Богданович

| ИМТ-ГЧ.01.06-19  |                  |         |       |                                 |      |        |              |  |  |
|--|------------------|---------|-------|---------------------------------|------|--------|--------------|--|--|
| Высшие изменения в документацию по планировке территории для размещения линейного объекта «Газопровод высокого давления в Суход. Лес - г. Камышлов» (2 этап строительства) |                  |         |       |                                 |      |        |              |  |  |
| № п/п  | Фамилия          | Подпись | Дата  | Проект некапитальной территории |      |        | Основа часть |  |  |
| № п/п  | Фамилия И.О.     | Подпись | Дата  | №                               | Лист | Листов |              |  |  |
| 1  | Савина Е.В.      |         | 29.09 | 01                              | 3    | 13     |              |  |  |
| 2  | Александров А.В. |         | 29.09 |                                 |      |        |              |  |  |
|  |                  |         |       | Чертеж межевания территории     |      |        | ООО «ЛигаКв» |  |  |
|  |                  |         |       | М 1:2000                        |      |        |              |  |  |

Примечание:  
 1. Информация о земельных участках, в отношении которых производится разрабатываемая и/или готовится для оформления описи муниципальных земель, указана в местной части проекта (Том 3).  
 2. Видимость образуемых и изменяемых земельных участков представлена в местной части проекта (Том 3).  
 3. Координаты характерных точек образуемых земельных участков и образуемых частей земельных участков представлены в местной части проекта (Том 3).



- Условные обозначения**
- Граница территории, в отношении которой осуществляется подготовка проекта планировки территории
  - Сведения из Единого государственного реестра недвижимости:
    - Граница муниципального района
    - Граница населенного пункта
    - Граница кадастрового квартала
    - Земельный участок, сведения о котором содержатся в ЕГРН
    - Здание, сооружение, сведения о котором содержатся в ЕГРН
    - Зона с особыми условиями использования территории, поставленная на государственный кадастровый учет
    - Кадастровый номер земельного участка
  - Сведения из Государственного лесного реестра:
    - Граница лесничества
    - Граница участка лесничества
    - Граница участка, входящего в состав участка лесничества
    - Граница лесного участка
  - Проектные решения:
    - Границы зоны планируемого размещения линейного объекта
    - Проектируемый газопровод высокого давления
    - Проектируемая электролиния
    - Охранная зона, подлежащая установлению в связи с размещением проектируемого газопровода
    - Охранная зона, подлежащая установлению в связи с размещением электролинии
    - Охранная зона объектов инженерной инфраструктуры
    - Земельный участок, поставленный на кадастровый учет и на который планируется образование части земельного участка с целью размещения газопровода
    - Образованная часть земельного участка во временное пользование (на период строительства), категория земель - земли лесного фонда
    - Образованная часть земельного участка во временное пользование (на период строительства), категория земель - земли населенных пунктов
    - Образованная часть земельного участка во временное пользование (на период строительства), категория земель - земли сельскохозяйственного назначения
    - Образованная часть земельного участка во временное пользование (на период строительства), категория земель - земли промышленности, энергетики, транспорта и иного специального назначения
    - Образованная часть земельного участка во временное пользование (на период строительства), категория земель - земли сельскохозяйственного назначения
    - Образованная часть земельного участка во временное пользование (на период строительства), категория земель - земли населенных пунктов
    - Земельный участок, поставленный на кадастровый учет и на который планируется образование земельного участка с ограниченным сроком действия, категория земель - земли сельскохозяйственного назначения
    - Земельный участок, поставленный на кадастровый учет и на который планируется образование земельного участка с ограниченным сроком действия, категория земель - земли населенных пунктов
    - Земельный участок и часть земельного участка, поставленного на государственный кадастровый учет и на который оформлено обременение в виде залога, категория земель - земли населенных пунктов
    - Образованная часть земельного участка во временное пользование (на период строительства), категория земель - земли населенных пунктов
    - Характерная точка образуемого земельного участка и образуемой части земельного участка
    - Условный номер образуемого земельного участка и образуемой части земельного участка
    - Номер земельного участка и части земельного участка, предоставленного в аренду или на который заключено соглашение об использовании

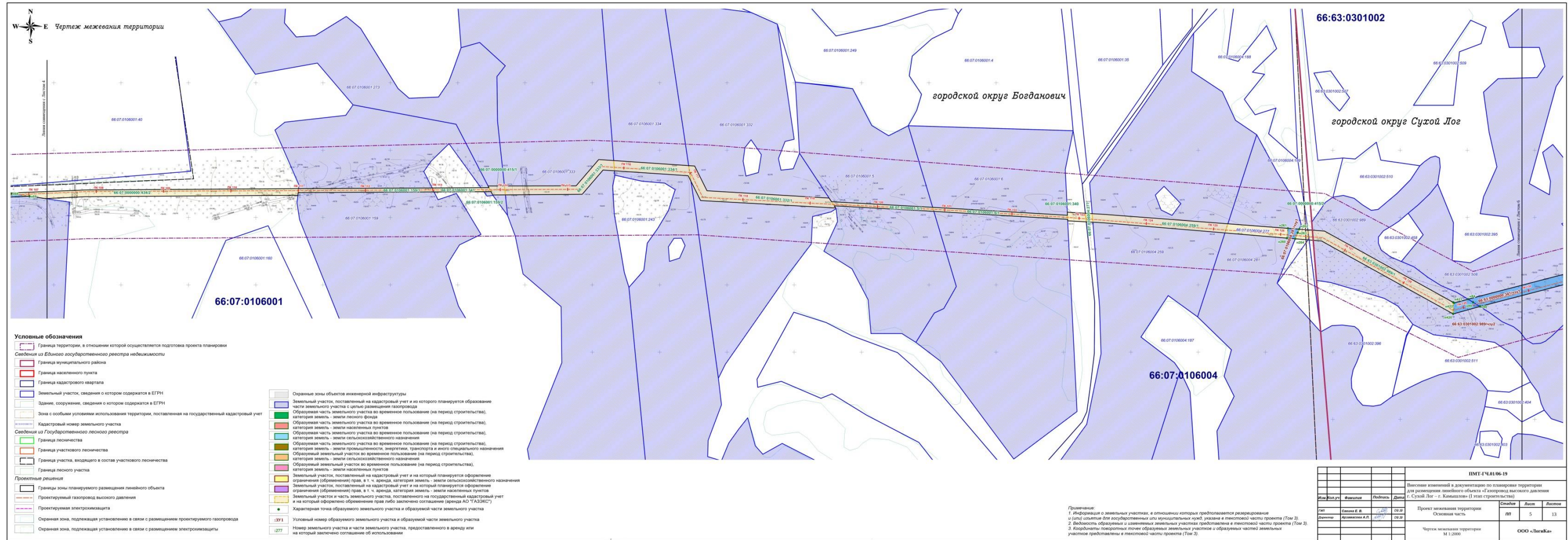
66:07:0106001

д. Поповка

д. Прищаново

Примечание:  
 1. Информация о земельных участках, в отношении которых предполагается резервирование и (или) изъятие для государственных или муниципальных нужд, указана в текстовой части проекта (Том 3).  
 2. Выводы обременения и заземления земельных участков представлены в текстовой части проекта (Том 3).  
 3. Координаты повернутых точек образуемых земельных участков и образуемых частей земельных участков представлены в текстовой части проекта (Том 3).

|          |                |         |       | ИПТ-ГЧ.01.06.19   |      |        |    |
|----------|----------------|---------|-------|---|------|--------|----|
|          |                |         |       | Несение изменений в документацию по планировке территории для размещения линейного объекта «Газопровод высокого давления г. Сухой Лог - г. Камышово» (1 этап строительства) |      |        |    |
| Имя      | Фамилия        | Подпись | Дата  | Состав  | Лист | Листов |    |
| Гри      | Савин Е. В.    |         | 09.01 | Проект межевания территории   | ЛП   | 4      | 13 |
| Директор | Артемьев А. Д. |         | 08.01 | Основа часть  |      |        |    |
|          |                |         |       | Чертеж межевания территории М 1:2000  |      |        |    |
|          |                |         |       | ООО «ТриК»  |      |        |    |



| ИМТ-ГЧ.01.06-19 |   |              |         |
|-----------------|---|--------------|---------|
| № п/п           | № | Фамилия      | Подпись |
| 1               | 1 | Савин В. В.  |         |
| 2               | 2 | Авдеева А.Д. |         |

Вынесены изменения в документацию по планировке территории для размещения линейного объекта «Газопровод высокого давления г. Сухой Лог – г. Камыловка (I этап строительства)»

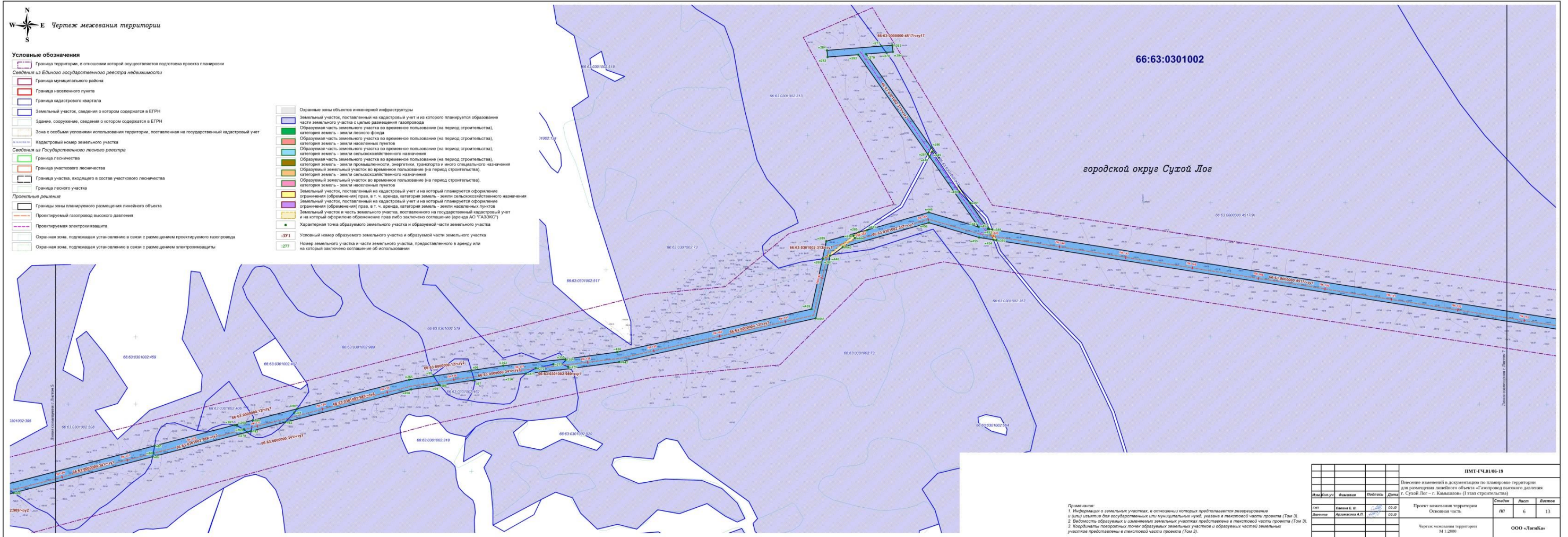
| Статус | Лист | Листов |
|--------|------|--------|
| ИП     | 5    | 13     |

Проект межквартальной территории  
Основная часть

Чертеж межквартальной территории  
М 1:2000

ООО «ЛанКа»

Примечание:  
1. Информация о земельных участках, в отношении которых предполагается реорганизация и (или) изменение для государственных или муниципальных нужд, указана в текстовой части проекта (Том 3).  
2. Видимость образуемых и изменяемых земельных участков представлена в текстовой части проекта (Том 3).  
3. Координаты характерных точек образуемых земельных участков и образованной части земельных участков представлены в текстовой части проекта (Том 3).



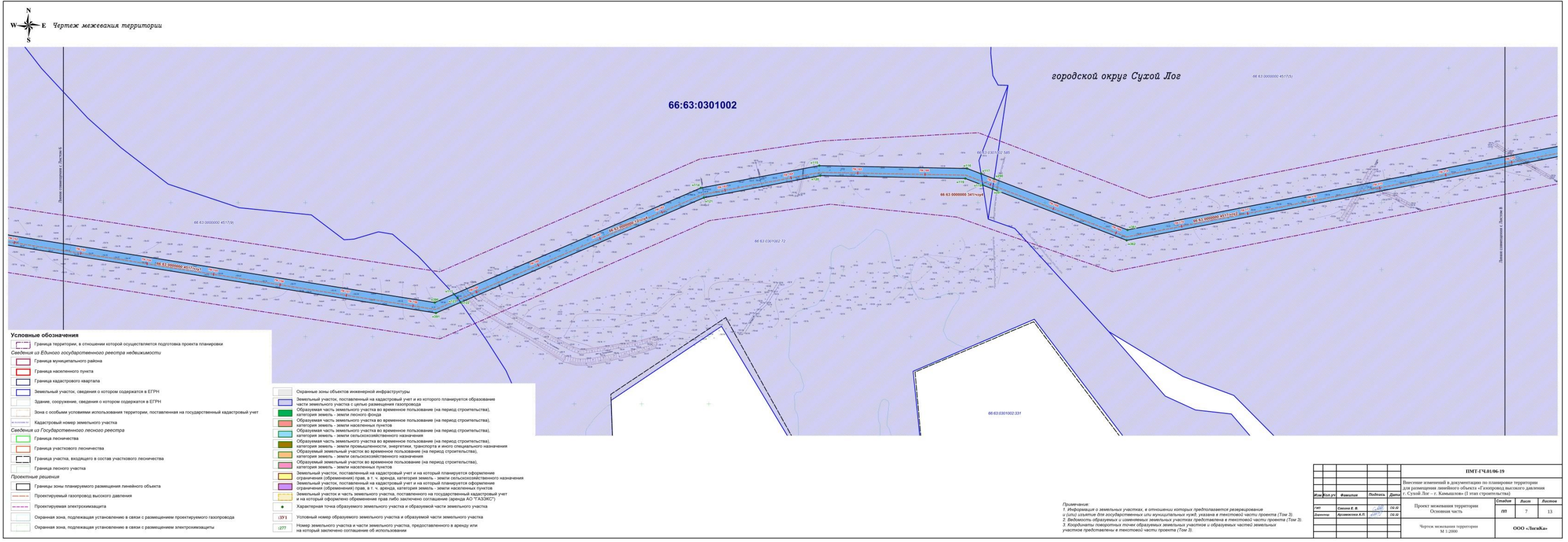
- Условные обозначения**
- Граница территории, в отношении которой осуществляется подготовка проекта планировки
  - Сведения из Единого государственного реестра недвижимости
    - Граница муниципального района
    - Граница населенного пункта
    - Граница кадастрового квартала
    - Земельный участок, сведения о котором содержатся в ЕГРН
    - Здание, сооружение, сведения о котором содержатся в ЕГРН
    - Зона с особыми условиями использования территории, поставленная на государственный кадастровый учет
    - Кадастровый номер земельного участка
  - Сведения из Государственного лесного реестра
    - Граница лесничества
    - Граница участка лесничества
    - Граница участка, входящего в состав участкового лесничества
    - Граница лесного участка
  - Проектные решения
    - Граница зоны планируемого размещения линейного объекта
    - Проектируемый газопровод высокого давления
    - Проектируемая электромагистраль
    - Охранная зона, подлежащая установлению в связи с размещением проектируемого газопровода
    - Охранная зона, подлежащая установлению в связи с размещением электромагистрали

- Охранная зона объектов инженерной инфраструктуры
- Земельный участок, поставленный на кадастровый учет и из которого планируется образование части земельного участка с целью размещения газопровода
- Образованная часть земельного участка во временное пользование (на период строительства), категория земель - земли лесного фонда
- Образованная часть земельного участка во временное пользование (на период строительства), категория земель - земли населенных пунктов
- Образованная часть земельного участка во временное пользование (на период строительства), категория земель - земли сельскохозяйственного назначения
- Образованная часть земельного участка во временное пользование (на период строительства), категория земель - земли промышленности, энергетики, транспорта и иного специального назначения
- Образованная часть земельного участка во временное пользование (на период строительства), категория земель - земли населенных пунктов
- Земельный участок, поставленный на кадастровый учет и на который планируется оформление ограничения (обременения) прав, в т. ч. аренда, категория земель - земли сельскохозяйственного назначения
- Земельный участок, поставленный на кадастровый учет и на который планируется оформление ограничения (обременения) прав, в т. ч. аренда, категория земель - земли населенных пунктов
- Земельный участок в часть земельного участка, поставленного на государственный кадастровый учет и на который оформлено обременение прав либо заключено соглашение (аренда АО "ГАЗСКС")
- Характерная точка образуемого земельного участка и образованной части земельного участка
- Условный номер образуемого земельного участка и образованной части земельного участка
- Номер земельного участка и части земельного участка, предоставленного в аренду или на который заключено соглашение об использовании

Примечания:  
 1. Информация о земельных участках, в отношении которых предполагается реорганизация и (или) отчуждение для государственных или муниципальных нужд, указана в текстовой части проекта (Том 3).  
 2. Владельцы образуемых и изменяемых земельных участков представлены в текстовой части проекта (Том 3).  
 3. Координаты плановых точек образуемых земельных участков и образованных частей земельных участков представлены в текстовой части проекта (Том 3).

| ИМЕТЬ ЧИСТУЮ КОПИЮ |                |           |       | ИМЕТЬ ЧИСТУЮ КОПИЮ            |      |        |
|--------------------|----------------|-----------|-------|-------------------------------|------|--------|
| Имя                | Фамилия        | Подпись   | Дата  | Сторона                       | Лист | Листов |
| ИИ                 | Савина Е. В.   | [Подпись] | 09.08 | Проект межрайонной территории | 1/1  | 6 / 13 |
| Директор           | Артемьев А. П. | [Подпись] | 09.08 | Основная часть                |      |        |

Чертеж межрайонной территории  
 М 1:2000  
 ООО «ТерраКас»



- Условные обозначения**
- Граница территории, в отношении которой осуществляется подготовка проекта планировки
  - Сведения из Единого государственного реестра недвижимости
    - Граница муниципального района
    - Граница населенного пункта
    - Граница кадастрового квартала
  - Земельный участок, сведения о котором содержатся в ЕГРН
    - Здание, сооружение, сведения о котором содержатся в ЕГРН
    - Зона с особыми условиями использования территории, поставленная на государственный кадастровый учет
    - Кадастровый номер земельного участка
  - Сведения из Государственного лесного реестра
    - Граница лесничества
    - Граница участкового лесничества
    - Граница участка, входящего в состав участкового лесничества
    - Граница лесного участка
  - Проектные решения
    - Границы зоны планируемого размещения линейного объекта
    - Проектируемый газопровод высокого давления
    - Проектируемая электромагистраль
    - Охранная зона, подлежащая установлению в связи с размещением проектируемого газопровода
    - Охранная зона, подлежащая установлению в связи с размещением электромагистрали
  - Охранная зона объектов инженерной инфраструктуры
  - Земельный участок, поставленный на кадастровый учет и из которого планируется образование части земельного участка с целью размещения газопровода
  - Образованная часть земельного участка во временное пользование (на период строительства), категория земель - земли лесного фонда
  - Образованная часть земельного участка во временное пользование (на период строительства), категория земель - земли населенных пунктов
  - Образованная часть земельного участка во временное пользование (на период строительства), категория земель - земли сельскохозяйственного назначения
  - Образованная часть земельного участка во временное пользование (на период строительства), категория земель - земли промышленности, энергетики, транспорта и иного специального назначения
  - Образованная часть земельного участка во временное пользование (на период строительства), категория земель - земли населенных пунктов
  - Образованная часть земельного участка во временное пользование (на период строительства), категория земель - земли населенных пунктов
  - Земельный участок, поставленный на кадастровый учет и на который планируется оформление ограничения (обременения) прав, в т.ч. аренда, категория земель - земли сельскохозяйственного назначения
  - Земельный участок, поставленный на кадастровый учет и на который планируется оформление ограничения (обременения) прав, в т.ч. аренда, категория земель - земли населенных пунктов
  - Земельный участок и часть земельного участка, поставленного на государственный кадастровый учет и на который оформлено обременение прав либо заключено соглашение (аренда АО ТЭЦЗРЭС)
  - Характерная точка образуемого земельного участка и образуемой части земельного участка
  - Условный номер образуемого земельного участка и образуемой части земельного участка
  - №391 Номер земельного участка и части земельного участка, предоставленного в аренду или на который заключено соглашение об использовании
  - №277

Примечание:  
 1. Информация о земельных участках, в отношении которых предполагается реорганизация и (или) изъятие для государственных или муниципальных нужд, указана в текстовой части проекта (Том 3).  
 2. Видовость образуемых и изменяемых земельных участков представлена в текстовой части проекта (Том 3).  
 3. Координаты опорных точек образуемых земельных участков и образуемых частей земельных участков представлены в текстовой части проекта (Том 3).

|         |               |         |       | ИМТ-ГЧ.01.06-19   |      |             |
|---------|---------------|---------|-------|---|------|-------------|
|         |               |         |       | Внесены изменения в документацию по планировке территории для размещения линейного объекта «Газопровод высокого давления г. Сухой Лог - г. Камашино» (I этап строительства) |      |             |
| Имя     | Фамилия       | Подпись | Дата  | Содержит  | Лист | Листов      |
| Иванов  | Семён Е. В.   |         | 05.08 | Проект межевания территории   | 7    | 13          |
| Давыдов | Давыдова А.П. |         | 05.08 | Основная часть  |      |             |
|         |               |         |       | Чертеж межевания территории М 1:2000  |      | ООО «ЛенаК» |



**Условные обозначения**

Граница территории, в отношении которой осуществляется подготовка проекта планировки

Сведения из Единого государственного реестра недвижимости

- Граница муниципального района
- Граница населенного пункта
- Граница кадастрового квартала
- Земельный участок, сведения о котором содержатся в ЕГРН
- Здание, сооружение, сведения о котором содержатся в ЕГРН
- Зона с особыми условиями использования территории, поставленная на государственный кадастровый учет
- Кадастровый номер земельного участка

Сведения из Государственного лесного реестра

- Граница лесничества
- Граница участкового лесничества
- Граница участка, входящего в состав участкового лесничества
- Граница лесного участка

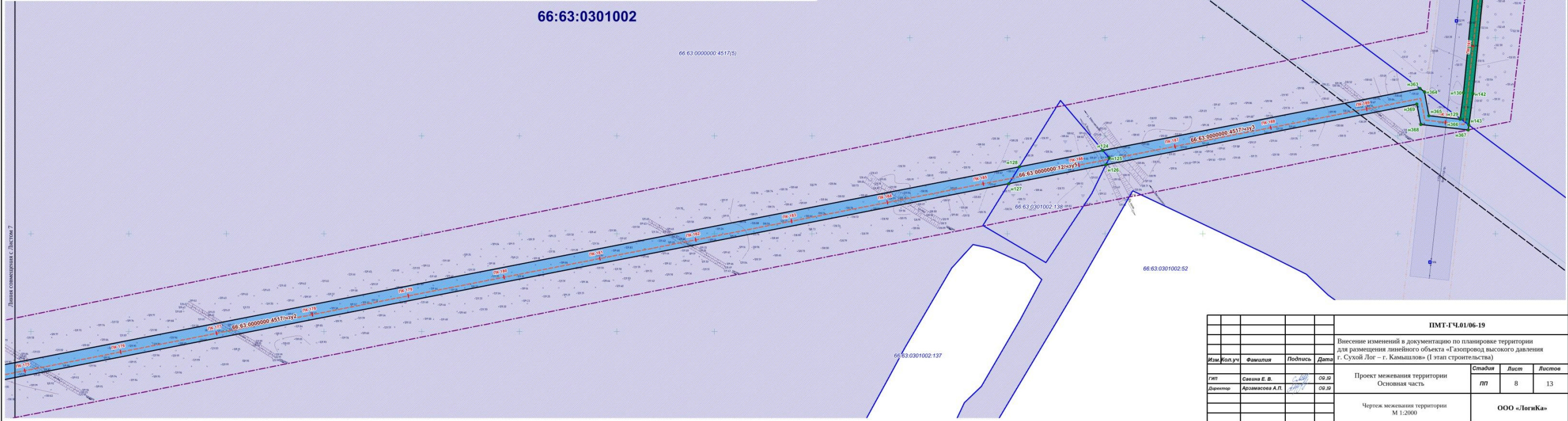
Проектные решения

- Границы зоны планируемого размещения линейного объекта
- Проектируемый газопровод высокого давления
- Проектируемая электролиния
- Охранная зона, подлежащая установлению в связи с размещением проектируемого газопровода
- Охранная зона, подлежащая установлению в связи с размещением электролинии

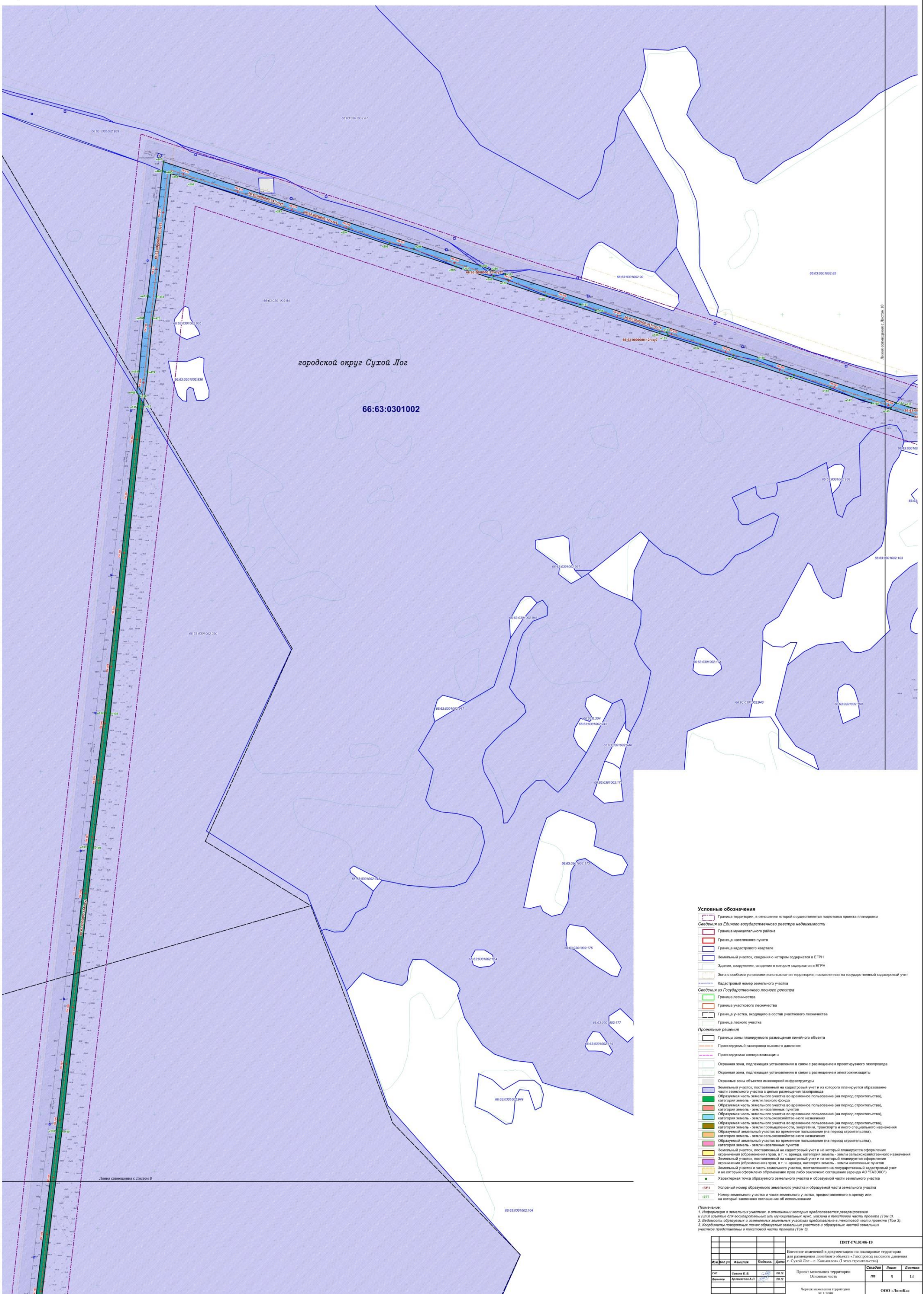
- Охранная зона объектов инженерной инфраструктуры
- Земельный участок, поставленный на кадастровый учет и из которого планируется образование части земельного участка с целью размещения газопровода
- Образующая часть земельного участка во временное пользование (на период строительства), категория земель - земли лесного фонда
- Образующая часть земельного участка во временное пользование (на период строительства), категория земель - земли населенных пунктов
- Образующая часть земельного участка во временное пользование (на период строительства), категория земель - земли сельскохозяйственного назначения
- Образующая часть земельного участка во временное пользование (на период строительства), категория земель - земли промышленности, энергетики, транспорта и иного специального назначения
- Образующая часть земельного участка во временное пользование (на период строительства), категория земель - земли населенных пунктов
- Образующая часть земельного участка во временное пользование (на период строительства), категория земель - земли населенных пунктов
- Земельный участок, поставленный на кадастровый учет и на который планируется оформление ограничения (обременения) прав, в т. ч. аренда, категория земель - земли сельскохозяйственного назначения
- Земельный участок, поставленный на кадастровый учет и на который планируется оформление ограничения (обременения) прав, в т. ч. аренда, категория земель - земли населенных пунктов
- Земельный участок и часть земельного участка, поставленного на государственный кадастровый учет и на который оформлено обременение прав либо заключено соглашение (аренда АО "ГАЗЭКС")
- Характерная точка образуемого земельного участка и образуемой части земельного участка
- Условный номер образуемого земельного участка и образуемой части земельного участка
- Номер земельного участка и части земельного участка, предоставленного в аренду или на который заключено соглашение об использовании

**Примечание:**  
 1. Информация о земельных участках, в отношении которых предполагается резервирование и (или) изъятие для государственных или муниципальных нужд, указана в текстовой части проекта (Том 3).  
 2. Ведомость образуемых и изменяемых земельных участков представлена в текстовой части проекта (Том 3).  
 3. Координаты поворотных точек образуемых земельных участков и образуемых частей земельных участков представлены в текстовой части проекта (Том 3).

Линия совмещения с Листом 7



|             |                |                 |                |  |   |                     |               |
|-------------|----------------|-----------------|----------------|--|---|---------------------|---------------|
|             |                |                 |                | <b>ПМТ-Г.Ч.01/06-19</b>  |   |                     |               |
|             |                |                 |                | Внесение изменений в документацию по планировке территории для размещения линейного объекта «Газопровод высокого давления г. Сухой Лог – г. Камышлов» (1 этап строительства) |   |                     |               |
| <b>Изм.</b> | <b>Кол.уч.</b> | <b>Фамилия</b>  | <b>Подпись</b> | <b>Дата</b>  | <b>Стадия</b>                                 | <b>Лист</b>         | <b>Листов</b> |
| Глп         |                | Савина Е. В.    |                | 09.10  | Проект межевания территории<br>Основная часть | пп                  | 8 / 13        |
| Директор    |                | Арамасова А. П. |                | 09.10  |   |                     |               |
|             |                |                 |                | Чертеж межевания территории<br>М 1:2000  |   | <b>ООО «Логика»</b> |               |



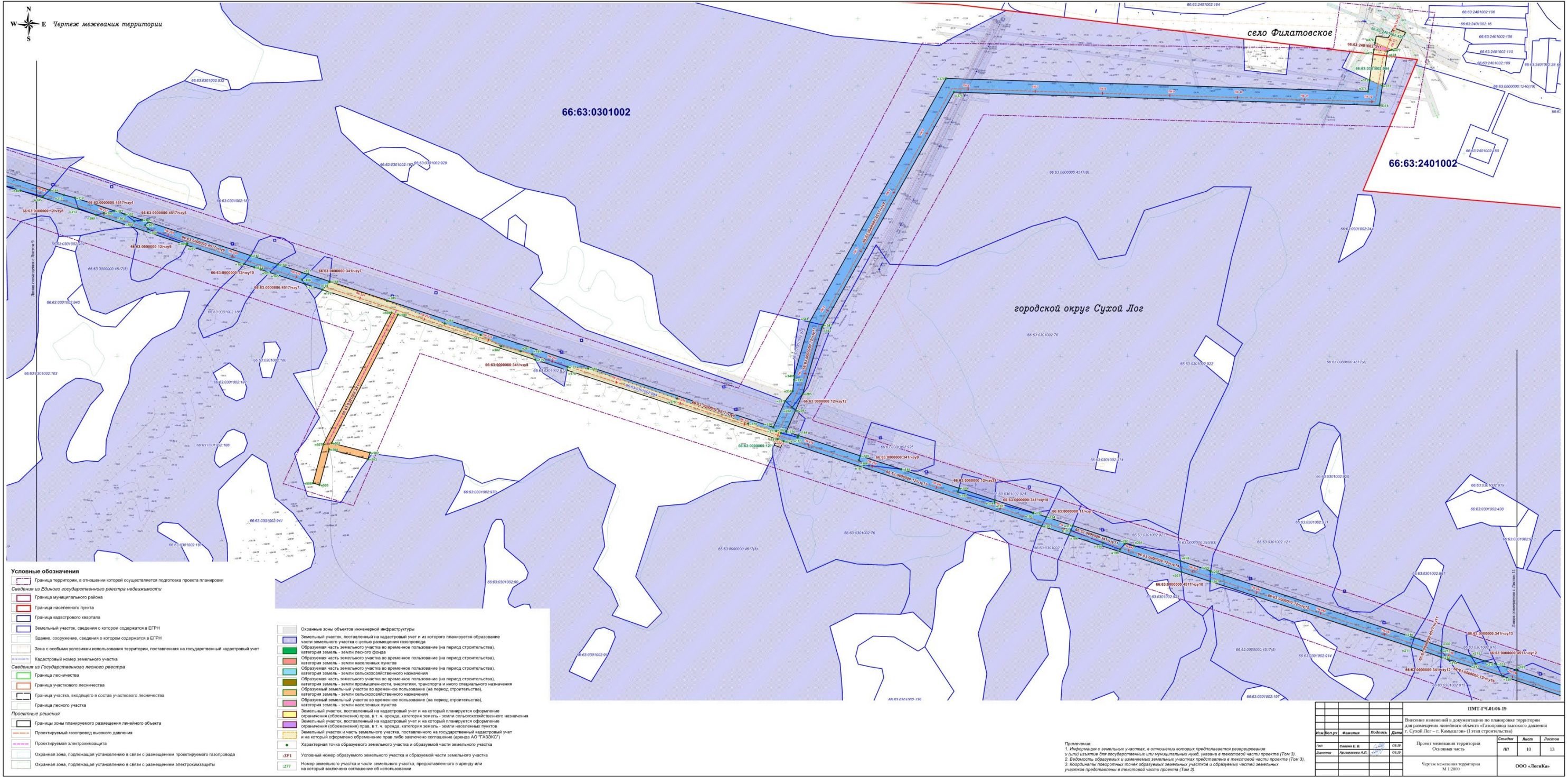
**Условные обозначения**

- Граница территории, в отношении которой осуществляется подготовка проекта планировки
- Сведения из Единого государственного реестра недвижимости:
  - Граница муниципального района
  - Граница населенного пункта
  - Граница кадастрового квартала
  - Земельный участок, сведения о котором содержатся в ЕГРН
  - Здание, сооружение, сведения о котором содержатся в ЕГРН
  - Зона с особыми условиями использования территории, поставленная на государственный кадастровый учет
  - Кадастровый номер земельного участка
- Сведения из Государственного лесного реестра:
  - Граница лесничества
  - Граница участка лесничества
  - Граница участка, входящего в состав участка лесничества
  - Граница лесного участка
- Проектные решения:
  - Границы зоны планируемого размещения линейного объекта
  - Проектируемый газопровод высокого давления
  - Проектируемая электролиния
  - Охранная зона, подлежащая установлению в связи с размещением проектируемого газопровода
  - Охранная зона, подлежащая установлению в связи с размещением электролинии
  - Земельный участок, поставленный на кадастровый учет и из которого планируется образование части земельного участка с целью размещения газопровода
  - Образованная часть земельного участка во временное пользование (на период строительства), категория земель - земля лесного фонда
  - Образованная часть земельного участка во временное пользование (на период строительства), категория земель - земля населенных пунктов
  - Образованная часть земельного участка во временное пользование (на период строительства), категория земель - земля сельскохозяйственного назначения
  - Образованная часть земельного участка во временное пользование (на период строительства), категория земель - земля промышленности, энергетики, транспорта и иного специального назначения
  - Образованный земельный участок во временное пользование (на период строительства), категория земель - земля сельскохозяйственного назначения
  - Образованный земельный участок во временное пользование (на период строительства), категория земель - земля населенных пунктов
  - Земельный участок, поставленный на кадастровый учет и на который планируется оформление ограничений (обременений) прав, в т.ч. аренда, категория земель - земля населенных пунктов
  - Земельный участок и часть земельного участка, поставленного на государственный кадастровый учет и на который оформлено обременение права либо заключено соглашение (аренда АО "ГАЗЭКСП")
  - Характерная точка образуемого земельного участка и образуемой части земельного участка
  - Условный номер образуемого земельного участка и образуемой части земельного участка
  - Новый земельный участок в части земельного участка, предоставляемого в аренду или на который заключено соглашение об использовании

**Примечание:**

- Информация о земельных участках, в отношении которых производится редевелопинг и (или) изъятие для государственных или муниципальных нужд, указана в ленточной части проекта (Том 3).
- Видимость образуемых и смежных земельных участков, предоставляемых в ленточной части проекта (Том 3).
- Координаты поворотных точек образуемых земельных участков и образуемых частей земельных участков представлены в ленточной части проекта (Том 3).

|       |               |      |       |  |          |               |
|-------|---------------|------|-------|--|----------|---------------|
|       |               |      |       | <b>ИМТ-ГЧ.01.06-19</b>   |          |               |
|       |               |      |       | Листовые изменения в документацию по планировке территории для размещения линейного объекта «Газопровод высокого давления г. Сухой Лог - г. Камышово» (1 этап строительства) |          |               |
| лет   | Семья В. В.   | 20   | 09.01 | Проект межевания территории  | Страницы | Лист          |
| Датум | Артемьев А.В. | 2017 | 09.01 | Основная часть   | 10       | 13            |
|       |               |      |       | Чертёж межевания территории М 1:2000   |          | ООО «ЛираКва» |



- Условные обозначения**
- Граница территории, в отношении которой осуществляется подготовка проекта планировки
  - Сведения из Единого государственного реестра недвижимости:
    - Граница муниципального района
    - Граница населенного пункта
    - Граница кадастрового квартала
    - Земельный участок, сведения о котором содержатся в ЕГРН
    - Здание, сооружение, сведения о котором содержатся в ЕГРН
    - Зона с особыми условиями использования территории, поставленная на государственный кадастровый учет
    - Кадастровый номер земельного участка
  - Сведения из Государственного лесного реестра:
    - Граница лесничества
    - Граница участка лесничества
    - Граница участка, входящего в состав участка лесничества
    - Граница лесного участка
  - Проектные решения:
    - Границы зоны планируемого размещения линейного объекта
    - Проектируемый газопровод высокого давления
    - Проектируемая электролиния
    - Охранная зона, подлежащая установлению в связи с размещением проектируемого газопровода
    - Охранная зона, подлежащая установлению в связи с размещением электролинии

- Охранная зона объектов инженерной инфраструктуры
- Земельный участок, поставленный на кадастровый учет и из которого планируется образование части земельного участка в целях размещения газопровода
- Образующая часть земельного участка во временное пользование (на период строительства), категория земель - земли лесного фонда
- Образующая часть земельного участка во временное пользование (на период строительства), категория земель - земли населенных пунктов
- Образующая часть земельного участка во временное пользование (на период строительства), категория земель - земли сельскохозяйственного назначения
- Образующая часть земельного участка во временное пользование (на период строительства), категория земель - земли промышленности, энергетики, транспорта и иного специального назначения
- Образующий земельный участок во временное пользование (на период строительства), категория земель - земли населенных пунктов
- Образующий земельный участок во временное пользование (на период строительства), категория земель - земли сельскохозяйственного назначения
- Земельный участок, поставленный на кадастровый учет и на который планируется оформление ограничения (обременения) прав, в т. ч. аренды, категория земель - земли сельскохозяйственного назначения
- Земельный участок, поставленный на кадастровый учет и на который планируется оформление ограничения (обременения) прав, в т. ч. аренды, категория земель - земли населенных пунктов
- Земельный участок и часть земельного участка, поставленного на государственный кадастровый учет и на который оформлено обременение прав либо заключено соглашение (аренда АО "АЛЗНИС")
- Характерная точка образуемого земельного участка и образуемой части земельного участка
- Условный номер образуемого земельного участка и образуемой части земельного участка
- Номер земельного участка и части земельного участка, предоставленного в аренду или на который заключено соглашение об использовании

Примечание:  
 1. Информация о земельных участках, в отношении которых предоставляется резервирование и (или) изъятие для государственных или муниципальных нужд, указана в текстовой части проекта (Том 3).  
 2. Возможность образования и размещения земельных участков предоставлена в текстовой части проекта (Том 3).  
 3. Координаты поворотных точек образуемых земельных участков и образуемых частей земельных участков предоставлены в текстовой части проекта (Том 3).

| ИМТ-174.01.06-19 |               |                  |       | Итого |      |        |
|------------------|---------------|------------------|-------|-------|------|--------|
| №                | Фамилия       | Подпись          | Дата  | Стр.  | Лист | Листов |
| 1                | Савин Е.В.    | <i>[Подпись]</i> | 09.09 | 1     | 10   | 13     |
| 2                | Дроздова А.А. | <i>[Подпись]</i> | 09.09 |       |      |        |

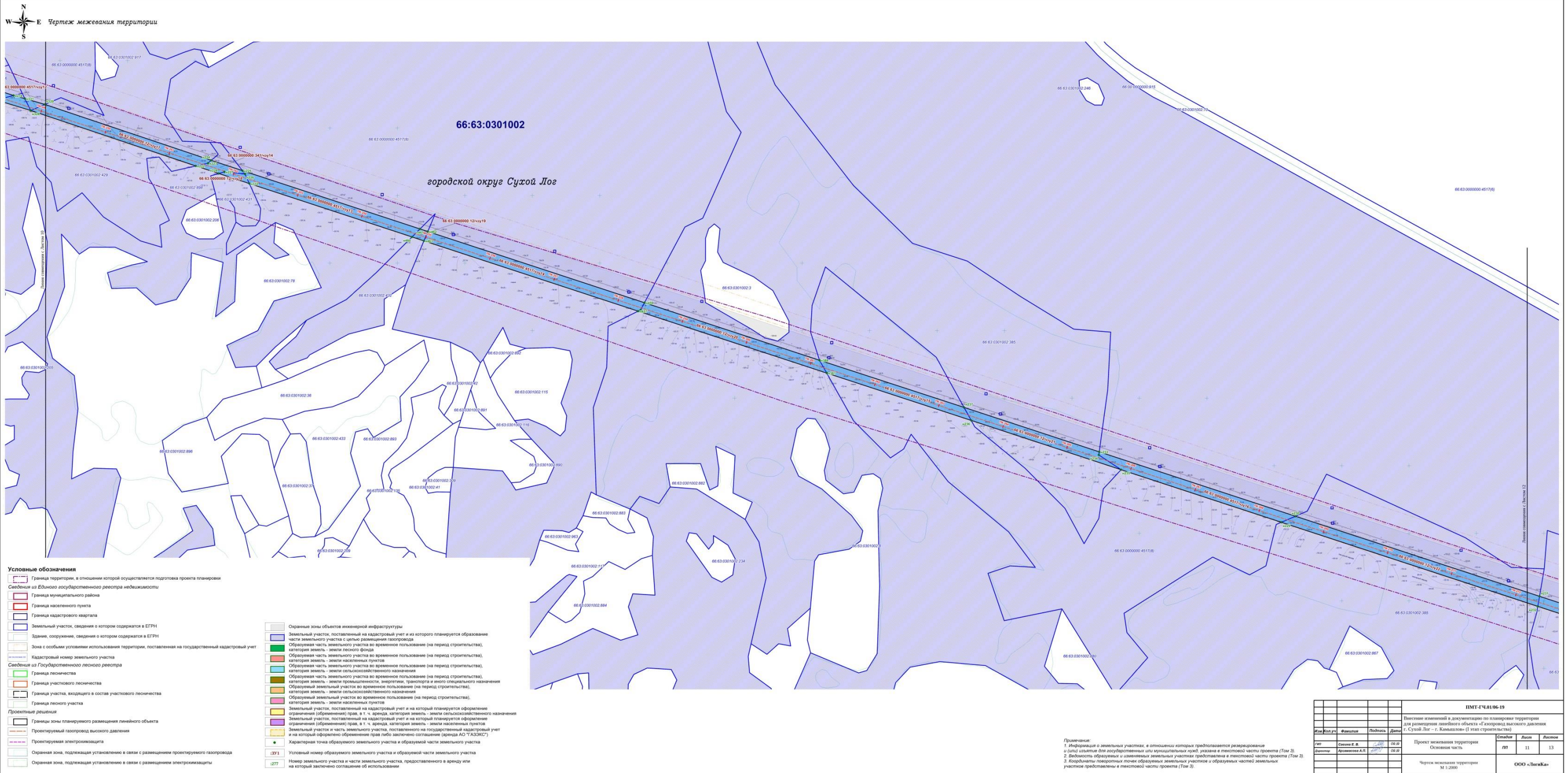
Внесены изменения в документацию по планировке территории для размещения линейного объекта «Газопровод высокого давления г. Сухой Лог – г. Кемальин» (I этап строительства)

Проект освоения территории  
Основа часть

Чертеж межевания территории  
М 1:2000

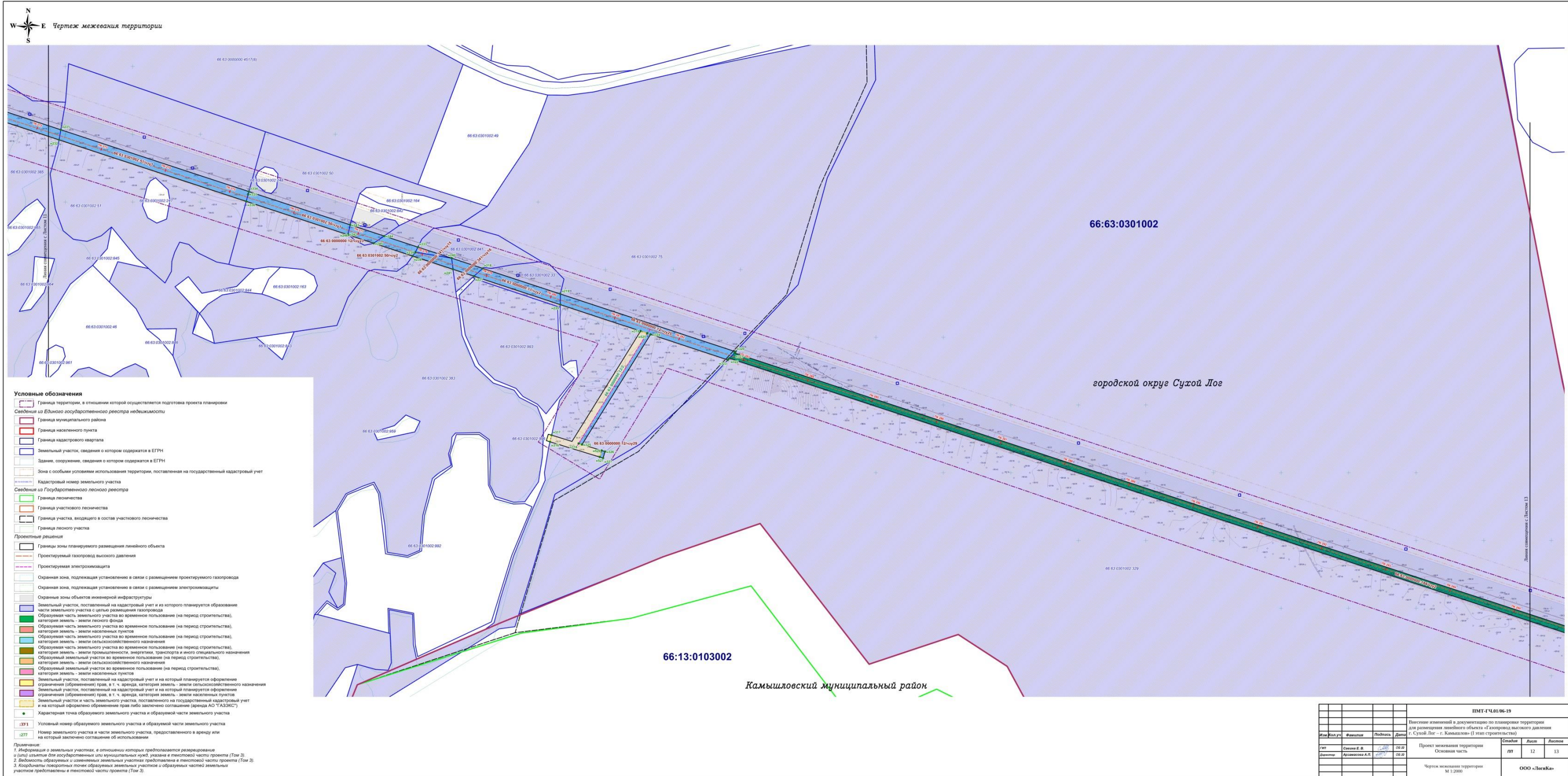
ООО «ТерКа»





| ИМТ-ГЧ.01-06-19 |                 |                  |            | Листовая таблица в документации по планировке территории для размещения линейного объекта «Газопровод высокого давления г. Сухой Лог – г. Камышино» (I этап строительства) |                |        |
|-----------------|-----------------|------------------|------------|--|----------------|--------|
| Имя             | Фамилия         | Подпись          | Дата       | Содержание   | Лист           | Листов |
| Иван            | Семён Е. В.     | <i>[Подпись]</i> | 02.09.2020 | Проект межевания территории  | 11             | 13     |
| Давыдов         | Александр А. П. | <i>[Подпись]</i> | 02.09.2020 |  | Основная часть |        |
|                 |                 |                  |            | Чертеж межевания территории М 1:2000   | ООО «ТерраКа»  |        |

**Примечания:**  
 1. Информация о земельных участках, в отношении которых предполагается размещение и/или изъятие для государственных или муниципальных нужд, указана в текстовой части проекта (Том 3).  
 2. Видимость образуемых и изменяемых земельных участков представлена в текстовой части проекта (Том 3).  
 3. Координаты поворотных точек образуемых земельных участков и образуемых частей земельных участков представлены в текстовой части проекта (Том 3).



- Условные обозначения**
- Граница территории, в отношении которой осуществляется подготовка проекта планировки территории из Единого государственного реестра недвижимости
  - Граница муниципального района
  - Граница населенного пункта
  - Граница кадастрового квартала
  - Земельный участок, сведения о котором содержатся в ЕГРН
  - Здание, сооружение, сведения о котором содержатся в ЕГРН
  - Зона с особыми условиями использования территории, поставленная на государственный кадастровый учет
  - Кадастровый номер земельного участка
  - Сведения из Государственного лесного реестра
  - Граница лесничества
  - Граница участка лесничества
  - Граница участка, входящего в состав участка лесничества
  - Граница лесного участка
  - Проектные решения
  - Границы зоны планируемого размещения линейного объекта
  - Проектируемый газопровод высокого давления
  - Проектируемая электролиния
  - Охранная зона, подлежащая установлению в связи с размещением проектируемого газопровода
  - Охранная зона, подлежащая установлению в связи с размещением электролинии
  - Охранная зона объектов инженерной инфраструктуры
  - Земельный участок, поставленный на кадастровый учет и из которого планируется образование части земельного участка с целью размещения газопровода
  - Образованная часть земельного участка во временное пользование (на период строительства), категория земель - земли населенных пунктов
  - Образованная часть земельного участка во временное пользование (на период строительства), категория земель - земли населенных пунктов
  - Образованная часть земельного участка во временное пользование (на период строительства), категория земель - земли сельскохозяйственного назначения
  - Образованная часть земельного участка во временное пользование (на период строительства), категория земель - земли промышленности, энергетики, транспорта и иного специального назначения
  - Образованная часть земельного участка во временное пользование (на период строительства), категория земель - земли населенных пунктов
  - Образованная часть земельного участка во временное пользование (на период строительства), категория земель - земли населенных пунктов
  - Земельный участок, поставленный на кадастровый учет и на который планируется оформление ограничения (обременения) прав, в т. ч. аренда, категория земель - земли сельскохозяйственного назначения
  - Земельный участок, поставленный на кадастровый учет и на который планируется оформление ограничения (обременения) прав, в т. ч. аренда, категория земель - земли населенных пунктов
  - Земельный участок и часть земельного участка, поставленного на государственный кадастровый учет и на который оформлено обременение прав либо заключено соглашение (аренда АО "АЭЗЭС")
  - Характерная точка образуемого земельного участка и образуемой части земельного участка
  - Условный номер образуемого земельного участка и образуемой части земельного участка
  - 227 Номер земельного участка в части земельного участка, предоставленного в аренду или на который заключено соглашение об использовании

Примечание:  
 1. Информация о земельных участках, в отношении которых предоставляется резервирование и (или) изъятие для государственных или муниципальных нужд, указана в текстовой части проекта (Том 3).  
 2. Видовые, образованные и иные земельные участки, расположенные в текстовой части проекта (Том 3).  
 3. Координаты линейных точек образуемых земельных участков и образуемых частей земельных участков, расположенных в текстовой части проекта (Том 3).

| ИТМТ-С.01.06-19   |                |         |       | Страница                     |    |    |
|---|----------------|---------|-------|------------------------------|----|----|
| Внесение изменений в документацию по планировке территории      |                |         |       | Лист                         | 12 | 13 |
| Для размещения линейного объекта - газопровод высокого давления |                |         |       |                              |    |    |
| г. Сухой Лог - г. Камышлов (1 этап строительства)               |                |         |       |                              |    |    |
| Масштаб   | Формат         | Подпись | Дата  | Проект планировки территории |    |    |
| Гип   | Селев Е. В.    | 09.07   | 09.07 | Основная часть               |    |    |
| Дата  | Артемьев А. П. | 09.07   | 09.07 | Чертеж масштаба территории   |    |    |
|   |                |         |       | М 1:2000                     |    |    |
|   |                |         |       | ООО «ТаймКам»                |    |    |

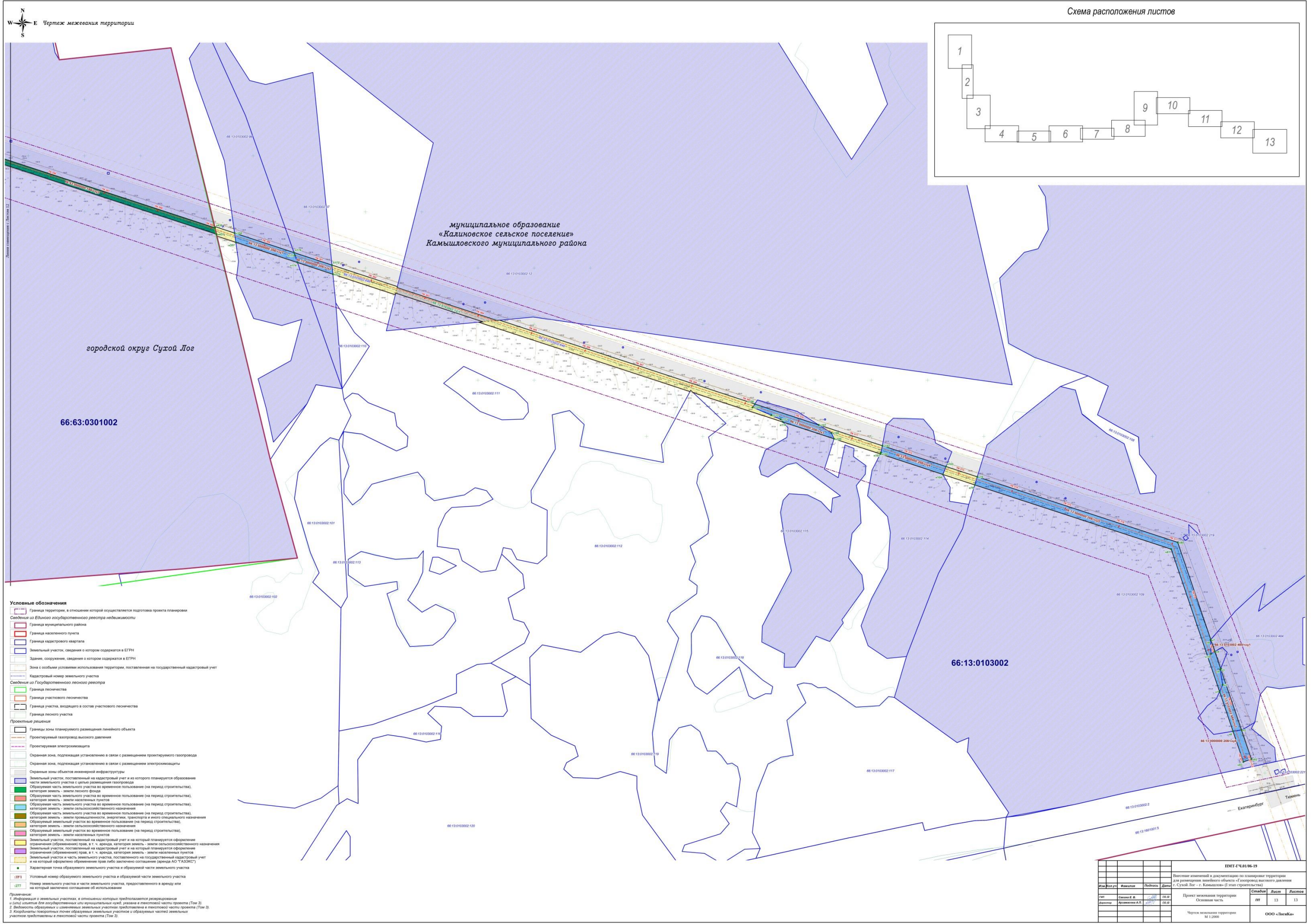
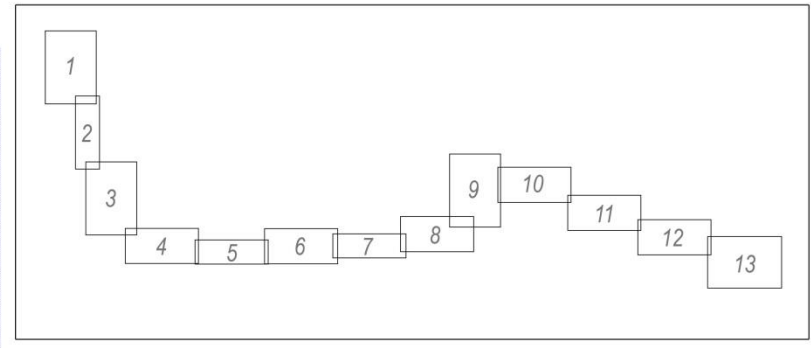


Схема расположения листов



- Условные обозначения**
- Граница территории, в отношении которой осуществляется подготовка проекта планировки территории
  - Сведения из Единого государственного реестра недвижимости:
    - Граница муниципального района
    - Граница населенного пункта
    - Граница кадастрового квартала
    - Земельный участок, сведения о котором содержатся в ЕГРН
    - Здание, сооружение, сведения о котором содержатся в ЕГРН
    - Зона с особыми условиями использования территории, поставленная на государственный кадастровый учет
    - Кадастровый номер земельного участка
  - Сведения из Государственного лесного реестра:
    - Граница лесничества
    - Граница участка лесничества
    - Граница участка, входящего в состав участкового лесничества
    - Граница лесного участка
  - Проектные решения:
    - Границы зоны планируемого размещения линейного объекта
    - Проектируемая газопровод высокого давления
    - Проектируемая электролиния
    - Охранная зона, подлежащая установлению в связи с размещением проектируемого газопровода
    - Охранная зона, подлежащая установлению в связи с размещением электролинии
    - Охранная зона объектов инженерной инфраструктуры
    - Земельный участок, поставленный на кадастровый учет и на котором планируется образование части земельного участка с целью размещения газопровода
    - Образующая часть земельного участка во временное пользование (на период строительства), категория земель - земли населенных пунктов
    - Образующая часть земельного участка во временное пользование (на период строительства), категория земель - земли населенных пунктов
    - Образующая часть земельного участка во временное пользование (на период строительства), категория земель - земли сельскохозяйственного назначения
    - Образующая часть земельного участка во временное пользование (на период строительства), категория земель - земли сельскохозяйственного назначения
    - Образующий земельный участок во временное пользование (на период строительства), категория земель - земли населенных пунктов
    - Земельный участок, поставленный на кадастровый учет и на который планируется оформление ограничения (обременения) прав, в т. ч. аренды, категория земель - земли сельскохозяйственного назначения
    - Земельный участок, поставленный на кадастровый учет и на который планируется оформление ограничения (обременения) прав, в т. ч. аренды, категория земель - земли населенных пунктов
    - Земельный участок и часть земельного участка, поставленного на государственный кадастровый учет и на который оформлено обременение прав либо заключено соглашение (аренда) АО «ТЭЦЭССТ»
    - Характерная точка образуемого земельного участка и образуемой части земельного участка
    - Условный номер образуемого земельного участка и образуемой части земельного участка
    - № 277 Номер земельного участка и части земельного участка, предоставленного в аренду или на который заключено соглашение об использовании

**Примечания:**  
 1. Информация о земельных участках, в отношении которых предполагается реорганизация и (или) деление для формирования или муниципальной территории, указана в текстовой части проекта (Том 3).  
 2. Видимость образуемых и изменяемых земельных участков представлена в текстовой части проекта (Том 3).  
 3. Координаты линейных объектов образуемых земельных участков и образуемых частей земельных участков представлены в текстовой части проекта (Том 3).

| ИТМ-ГЧОП-19                      |                |       |      | Сметный лист   |      |        |
|----------------------------------|----------------|-------|------|----------------|------|--------|
| Исполн.                          | Финанс.        | Листы | Дата | ЛП             | Лист | Листов |
| Ген                              | Сметы 2. 6     | 08.18 |      | ЛП             | 13   | 13     |
| Сметчик                          | Корнилова А.В. | 08.18 |      |                |      |        |
| Проект: муниципальная территория |                |       |      | Основная часть |      |        |
| Чертеж: межселенная территория   |                |       |      | № 1.2.004      |      |        |
|                                  |                |       |      | ООО «ЛигаКа»   |      |        |