



ПРАВИТЕЛЬСТВО СВЕРДЛОВСКОЙ ОБЛАСТИ  
УПРАВЛЕНИЕ ГОСУДАРСТВЕННОЙ ОХРАНЫ ОБЪЕКТОВ КУЛЬТУРНОГО НАСЛЕДИЯ  
СВЕРДЛОВСКОЙ ОБЛАСТИ

**ПРИКАЗ**

30.10.2020

№ 919

г. Екатеринбург

**Об утверждении границ территории объекта культурного наследия  
регионального значения «Библиотека», расположенного по адресу:  
Свердловская область, г. Екатеринбург, ул. Белинского, д. 15, и режима  
использования данной территории**

В соответствии с Федеральным законом от 25 июня 2002 года № 73-ФЗ «Об объектах культурного наследия (памятниках истории и культуры) народов Российской Федерации», приказом Министерства культуры Российской Федерации от 04.06.2015 № 1745 «Об утверждении требований к составлению проектов границ территорий объектов культурного наследия», Положением об Управлении государственной охраны объектов культурного наследия Свердловской области, утвержденным постановлением Правительства Свердловской области от 28.12.2015 № 1216-ПП «Об учреждении должностей государственной гражданской службы Свердловской области в Управлении государственной охраны объектов культурного наследия Свердловской области и утверждении Положения, предельного лимита штатной численности и фонда по должностным окладам в месяц Управления государственной охраны объектов культурного наследия Свердловской области», на основании научно-проектной документации «Проект границ территории памятника истории и культуры регионального значения «Библиотека», 1960 год, архитекторы В.Р. Рабинович, Е.В. Яшунский, расположенного по адресу: Свердловская область, г. Екатеринбург, ул. Белинского, д. 15» (шифр 1-08-14.2020/3-ТОКН), разработанной частным учреждением высшего образования «Институт Искусства Реставрации» в 2020 году, в целях обеспечения сохранности объекта культурного наследия

**ПРИКАЗЫВАЮ:**

1. Утвердить границы территории объекта культурного наследия регионального значения «Библиотека», расположенного по адресу: Свердловская область, г. Екатеринбург, ул. Белинского, д. 15, и режим использования данной территории (прилагаются).

2. Начальнику отдела государственной охраны объектов культурного наследия Управления государственной охраны объектов культурного наследия

Свердловской области Н.Н. Кулевой обеспечить размещение информации о границах территории объекта культурного наследия и режиме использования данной территории, утвержденных пунктом 1 настоящего приказа, в федеральной государственной информационной системе территориального планирования, а также направление ее в единый государственный реестр объектов культурного наследия (памятников истории и культуры) народов Российской Федерации и государственный кадастр недвижимости.

3. Контроль за исполнением настоящего приказа возложить на Заместителя начальника Управления государственной охраны объектов культурного наследия Свердловской области А.А. Кульпину.

4. Настоящий приказ опубликовать на «Официальном интернет-портале правовой информации Свердловской области» ([www.pravo.gov66.ru](http://www.pravo.gov66.ru)) и на официальном сайте Управления государственной охраны объектов культурного наследия Свердловской области в информационно-телекоммуникационной сети «Интернет» ([www.okn.midural.ru](http://www.okn.midural.ru)).

Начальник Управления



Е.Г. Рябинин

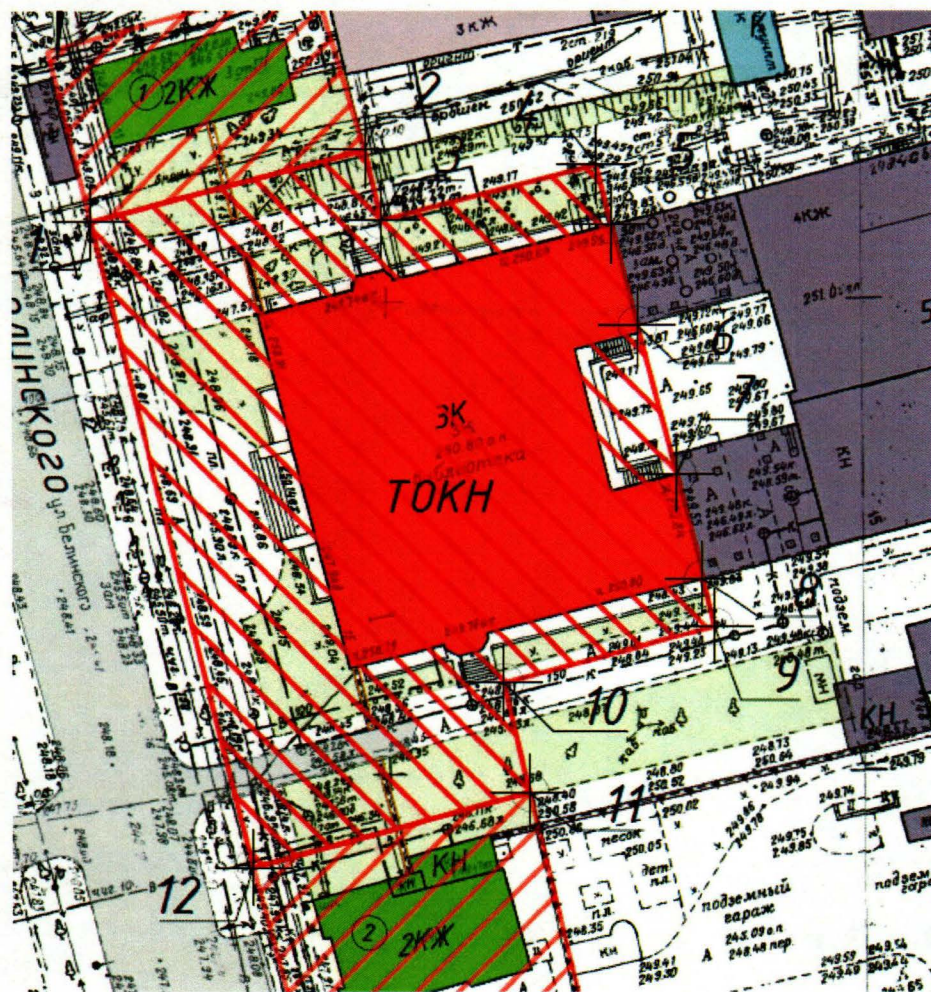
УТВЕРЖДЕНЫ  
приказом Управления государственной  
охраны объектов культурного наследия  
Свердловской области  
от 30.10.2020 № 919

## ГРАНИЦЫ ТЕРРИТОРИИ





объекта культурного наследия регионального значения «Библиотека»,  
расположенного по адресу: Свердловская область, г. Екатеринбург,  
ул. Белинского, д. 15, и режим использования данной территории

### Глава 1. Карта (схема) и координаты поворотных точек границ территории объекта культурного наследия регионального значения «Библиотека», расположенного по адресу: Свердловская область, г. Екатеринбург, ул. Белинского, д. 15

1. Карта (схема) границ территории объекта культурного наследия  
регионального значения «Библиотека», расположенного по адресу: Свердловская  
область, г. Екатеринбург, ул. Белинского, д. 15 (далее – Объект):



## Условные обозначения к карте (схеме) границ территории Объекта

-  – Объект;
-  – утвержденные границы территорий иных объектов культурного наследия;
-  – территория Объекта;
-  – поворотные (характерные) точки границ территории Объекта.

2. Координаты поворотных точек в местной системе координат Свердловской области (далее – МСК-66) определены картометрическим методом и приведены в таблице, погрешность определения координат составляет 0,25 метра.

Таблица

Номер поворотной точки	МСК-66	
	Координата X	Координата Y
1	390637,16	1534541,79
2	390644,76	1534570,61
3	390637,35	1534572,35
4	390643,20	1534594,89
5	390636,83	1534596,51
6	390626,26	1534599,23
7	390610,59	1534603,35
8	390599,47	1534606,17
9	390594,32	1534607,39
10	390588,40	1534585,20
11	390576,81	1534587,88
12	390568,85	1534558,84

## Глава 2. Режим использования территории Объекта

3. Территория Объекта относится к землям историко-культурного назначения.

4. На территории Объекта разрешается:

- 1) проведение работ по сохранению Объекта;
- 2) сохранение исторической ограды с воротами по улице Белинского;
- 3) сохранение элементов природного и культурного ландшафта;
- 4) консервация и музеефикация объектов культурного наследия, объектов

археологического наследия, а также культурного слоя на основании комплексных научных исследований;

5) снос (демонтаж) объектов капитального и некапитального строительства, не имеющих историко-архитектурной ценности;

6) ремонт, реконструкция существующих подземных инженерных коммуникаций с последующим восстановлением нарушенных участков поверхности земли;

7) прокладка к Объекту подземных инженерных коммуникаций с последующим восстановлением нарушенных участков благоустройства;

8) проведение работ по озеленению и благоустройству территории, производимых без повышения высотных отметок земли относительно Объекта;

9) благоустройство территории с использованием в покрытии пешеходных площадок, тротуаров традиционных (камень, гранит, гравийная смесь) или имитирующих натуральные материалы;

10) проведение мероприятий, направленных на обеспечение пожарной и экологической безопасности Объекта;

11) размещение на фасадах Объекта информационных вывесок, рекламных растяжек, соответствующих архитектурно-стилистическим особенностям Объекта, по согласованию с уполномоченным исполнительным органом государственной власти Свердловской области в сфере государственной охраны объектов культурного наследия;

12) размещение на территории Объекта информационных стендов, памятников, памятных знаков, музейных экспозиций;

13) использование подземного пространства для обеспечения современного функционирования Объекта;

14) устройство архитектурной подсветки зданий и территории Объекта.

5. На территории Объекта запрещается:

1) строительство объектов капитального строительства;

2) строительство объектов некапитального строительства, кроме временных, необходимых для проведения работ по сохранению Объекта;

3) размещение нестационарных объектов, кроме временных, необходимых для проведения работ по сохранению Объекта;

4) хозяйственная деятельность, ведущая к разрушению, искажению внешнего облика Объекта, нарушающая целостность Объекта и создающая угрозу его повреждения, разрушения или уничтожения;

5) проведение любых земляных работ без предварительного археологического исследования территории в соответствии с действующим законодательством;

6) прокладка наземных и надземных инженерных коммуникаций, кроме временных, необходимых для проведения работ по сохранению Объекта;

7) размещение на фасадах Объекта инженерного оборудования, кроме необходимого для обеспечения безопасности территории Объекта (системы видеонаблюдения) и архитектурной подсветки;

8) установка рекламных конструкций, за исключением информационных надписей и обозначений, разрешенных в соответствии с пунктом 3 статьи 35.1

Федерального закона от 25 июня 2002 года № 73-ФЗ «Об объектах культурного наследия (памятниках истории и культуры) народов Российской Федерации»;

9) динамическое воздействие на грунт в зоне влияния на Объект;

10) установка уличных ограждений, столбов уличного освещения, малых архитектурных форм, не отвечающих характеристикам элементов исторической среды и требованиям визуальной доступности Объекта.