



ПРАВИТЕЛЬСТВО СВЕРДЛОВСКОЙ ОБЛАСТИ
УПРАВЛЕНИЕ ГОСУДАРСТВЕННОЙ ОХРАНЫ ОБЪЕКТОВ КУЛЬТУРНОГО НАСЛЕДИЯ
СВЕРДЛОВСКОЙ ОБЛАСТИ

ПРИКАЗ

09.04.2021

№ 95

г. Екатеринбург

**О внесении изменений в отдельные приказы Управления государственной
охраны объектов культурного наследия Свердловской области
об утверждении границ территорий объектов культурного наследия
и режимов использования данных территорий**

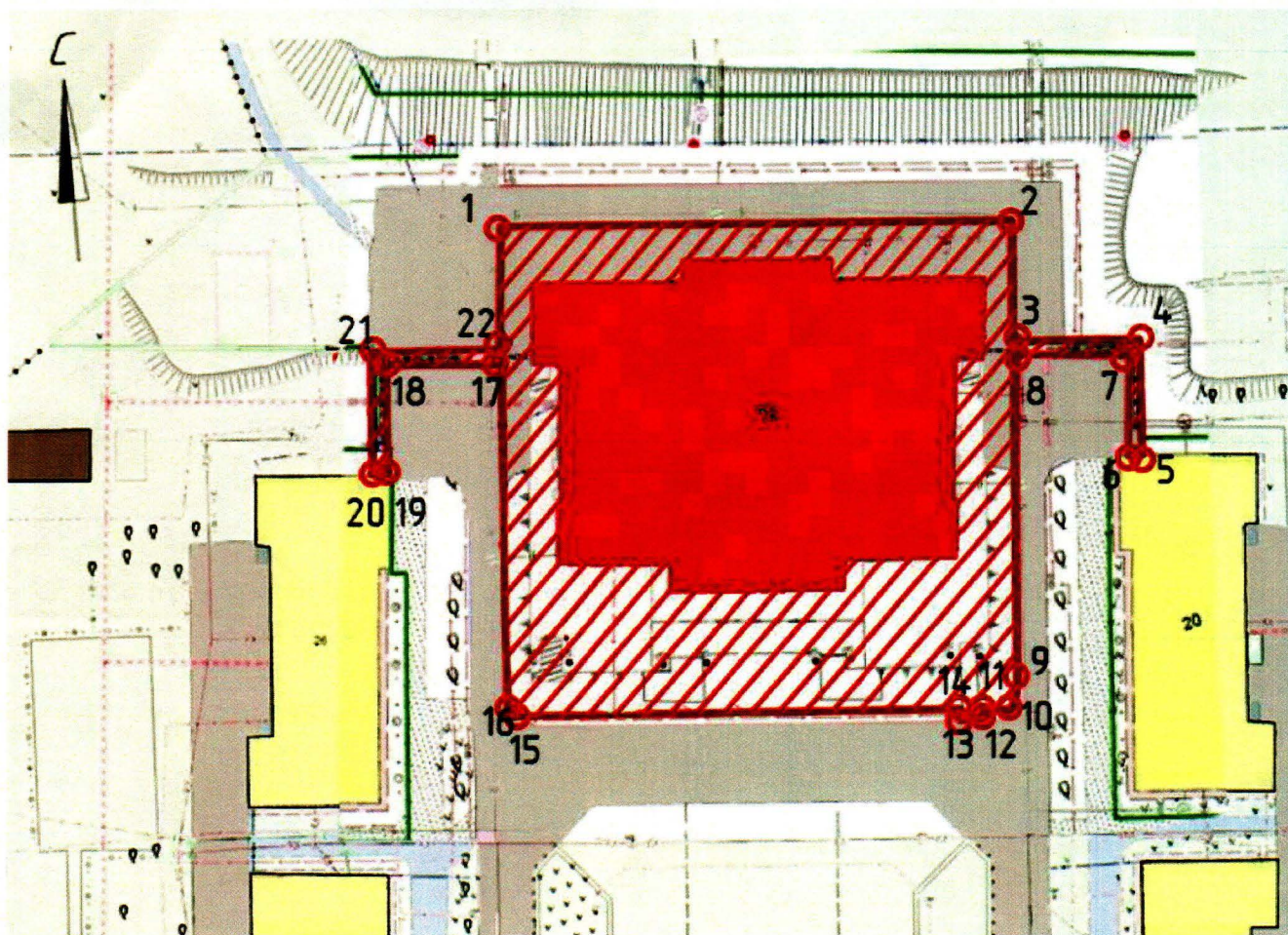
В соответствии со статьей 101 Областного закона от 10 марта 1999 года № 4-ОЗ «О правовых актах в Свердловской области», на основании письма общества с ограниченной ответственностью «Виан» от 22.12.2020 № 114, в целях уточнения границ территорий объектов культурного наследия

ПРИКАЗЫВАЮ:




1. Внести в границы территории объекта культурного наследия местного (муниципального) значения «Дом культуры «Современник», расположенного по адресу: Свердловская область, г. Лесной, ул. Ленина, д. 22, и режим использования данной территории, утвержденные приказом Управления государственной охраны объектов культурного наследия Свердловской области от 01.12.2020 № 1064 «Об утверждении границ территории объекта культурного наследия местного (муниципального) значения «Дом культуры «Современник», расположенного по адресу: Свердловская область, г. Лесной, ул. Ленина, д. 22, и режима использования данной территории» («Официальный интернет-портал правовой информации Свердловской области» (www.pravo.gov66.ru), 2020, 2 декабря, № 28096), следующее изменение:

пункты 1 и 2 изложить в следующей редакции:

«1. Карта (схема) границ территории объекта культурного наследия местного (муниципального) значения «Дом культуры «Современник», расположенного по адресу: Свердловская область, г. Лесной, ул. Ленина, д. 22 (далее – Объект):



Условные обозначения к карте (схеме) границ территории Объекта

-  – Объект;
-  – территория Объекта;
-  – поворотные (характерные) точки границ территории Объекта.

2. Координаты поворотных точек в местной системе координат Свердловской области (далее – МСК-66) определены картометрическим методом и приведены в таблице, погрешность определения координат составляет 0,5 метра.

Таблица

Номер поворотной точки	МСК-66	
	координата X	координата Y
1	2	3
1	591199.58	1485476.44
2	591179.46	1485541.22
3	591163.74	1485536.37

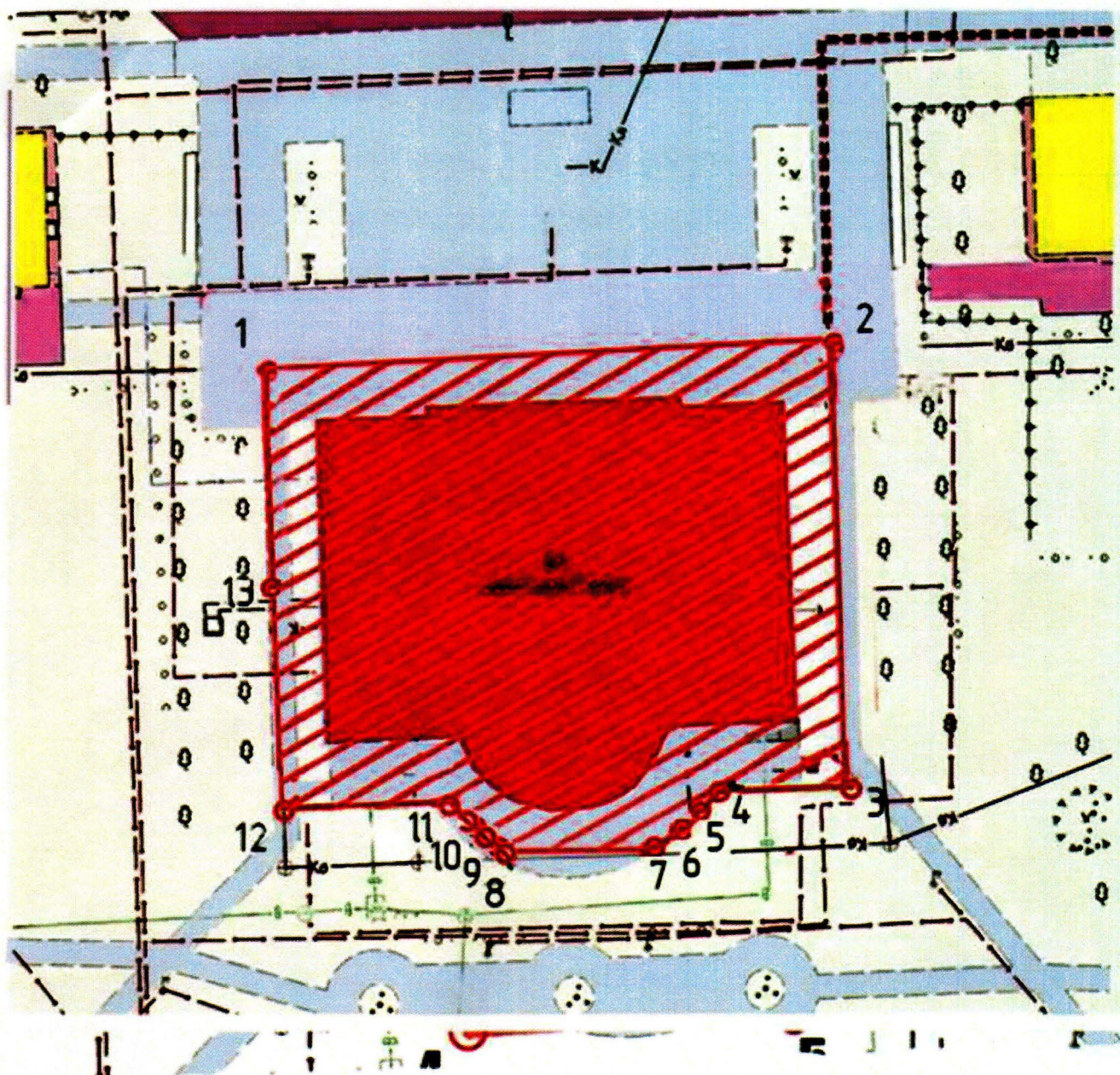
1	2	3
4	591158.71	1485552.86
5	591143.96	1485548.60
6	591144.57	1485546.69
7	591157.39	1485550.38
8	591161.85	1485535.69
9	591121.46	1485523.23
10	591118.10	1485521.10
11	591119.34	1485517.52
12	591118.01	1485517.05
13	591118.84	1485514.18
14	591120.27	1485514.57
15	591137.56	1485459.51
16	591138.72	1485458.83
17	591181.89	1485471.25
18	591186.24	1485457.00
19	591172.55	1485453.02
20	591173.19	1485451.09
21	591188.73	1485455.61
22	591183.82	1485471.93

».

2. Внести в границы территории объекта культурного наследия местного (муниципального) значения «Здание кинотеатра «40 лет Октября», расположенного по адресу: Свердловская область, г. Лесной, ул. Ленина, д. 41, и режим использования данной территории, утвержденные приказом Управления государственной охраны объектов культурного наследия Свердловской области от 01.12.2020 № 1065 «Об утверждении границ территории объекта культурного наследия местного (муниципального) значения «Здание кинотеатра «40 лет Октября», расположенного по адресу: Свердловская область, г. Лесной, ул. Ленина, д. 41, и режима использования данной территории» («Официальный интернет-портал правовой информации Свердловской области» (www.pravo.gov66.ru), 2020, 2 декабря, № 28097), следующее изменение:

пункты 1 и 2 изложить в следующей редакции:

«1. Карта (схема) границ территории объекта культурного наследия местного (муниципального) значения «Здание кинотеатра «40 лет Октября», расположенного по адресу: Свердловская область, г. Лесной, ул. Ленина, д. 41 (далее – Объект):



Условные обозначения к карте (схеме) границ территории Объекта



– Объект;



– территория Объекта;



– поворотные (характерные) точки границ территории Объекта.

2. Координаты поворотных точек в местной системе координат Свердловской области (далее – МСК-66) определены картометрическим методом и приведены в таблице, погрешность определения координат составляет 0,5 метра.


Таблица

Номер поворотной точки	МСК-66	
	координата X	координата Y
1	591037.76	1484580.10
2	591050.63	1484621.83
3	591017.23	1484632.64
4	591014.51	1484623.62
5	591011.40	1484622.08
6	591009.51	1484620.71
7	591007.55	1484618.40
8	591004.96	1484610.39
9	591005.31	1484606.71
10	591006.64	1484603.81
11	591007.76	1484602.49
12	591004.13	1484590.28
13	591018.89	1484585.87

».

3. Настоящий приказ опубликовать на «Официальном интернет-портале правовой информации Свердловской области» (www.pravo.gov66.ru) и на официальном сайте Управления государственной охраны объектов культурного наследия Свердловской области в информационно-телекоммуникационной сети «Интернет» (www.okn.midural.ru).

Начальник Управления



Е.Г. Рябинин