



ПРАВИТЕЛЬСТВО СВЕРДЛОВСКОЙ ОБЛАСТИ
УПРАВЛЕНИЕ ГОСУДАРСТВЕННОЙ ОХРАНЫ ОБЪЕКТОВ КУЛЬТУРНОГО НАСЛЕДИЯ
СВЕРДЛОВСКОЙ ОБЛАСТИ

ПРИКАЗ

14.04.2021

№ 99

г. Екатеринбург

Об установлении зон охраны объекта культурного наследия регионального значения «Дом Сырейщикова Н.Ф.», расположенного по адресу: Свердловская область, г. Екатеринбург, ул. 8 Марта, д. 23, и утверждении требований к градостроительным регламентам в границах данных зон

В соответствии с Федеральным законом от 25 июня 2002 года № 73-ФЗ «Об объектах культурного наследия (памятниках истории и культуры) народов Российской Федерации», постановлением Правительства Российской Федерации от 12.09.2015 № 972 «Об утверждении Положения о зонах охраны объектов культурного наследия (памятников истории и культуры) народов Российской Федерации и о признании утратившими силу отдельных положений нормативных правовых актов Правительства Российской Федерации», статьей 20 Закона Свердловской области от 21 июня 2004 года № 12-ОЗ «О государственной охране объектов культурного наследия (памятников истории и культуры) в Свердловской области», на основании акта государственной историко-культурной экспертизы проекта зон охраны объекта культурного наследия регионального значения «Дом Сырейщикова Н.Ф.», расположенного по адресу: Свердловская область, г. Екатеринбург, ул. 8 Марта, д. 23, от 17.12.2020, в целях обеспечения сохранности объекта культурного наследия регионального значения

ПРИКАЗЫВАЮ:

1. Установить зоны охраны объекта культурного наследия регионального значения «Дом Сырейщикова Н.Ф.», расположенного по адресу: Свердловская область, г. Екатеринбург, ул. 8 Марта, д. 23 (приложение № 1).

2. Утвердить требования к градостроительным регламентам в границах зон охраны объекта культурного наследия регионального значения «Дом Сырейщикова Н.Ф.», расположенного по адресу: Свердловская область, г. Екатеринбург, ул. 8 Марта, д. 23 (приложение № 2).

3. Начальнику отдела государственной охраны объектов культурного наследия Управления государственной охраны объектов культурного наследия Свердловской области Н.Н. Кулевой обеспечить:

1) размещение информации об установленных зонах охраны объекта культурного наследия в федеральной государственной информационной системе территориального планирования и едином государственном реестре объектов

культурного наследия (памятников истории и культуры) народов Российской Федерации;

2) направление сведений о наличии зон охраны объекта культурного наследия в орган, осуществляющий деятельность по ведению государственного кадастра недвижимости;

3) направление копии настоящего приказа в течение 7 дней с даты вступления его в силу в Администрацию города Екатеринбурга.

4. Возмещение убытков, причиненных в связи с установлением зон охраны объекта культурного наследия, осуществляется в соответствии с действующим законодательством.

5. Контроль за исполнением настоящего приказа возложить на Заместителя начальника Управления государственной охраны объектов культурного наследия Свердловской области А.А. Кульпину.

6. Настоящий приказ опубликовать на «Официальном интернет-портале правовой информации Свердловской области» (www.pravo.gov66.ru) и на официальном сайте Управления государственной охраны объектов культурного наследия Свердловской области в информационно-телекоммуникационной сети «Интернет» (www.okn.midural.ru).

Начальник Управления



Е.Г. Рябинин

Приложение № 1
к приказу Управления государственной
охраны объектов культурного наследия
Свердловской области
от 14.04.2021 № 99

ЗОНЫ ОХРАНЫ
объекта культурного наследия регионального значения
«Дом Сырейщикова Н.Ф.», расположенного по адресу: Свердловская
область, г. Екатеринбург, ул. 8 Марта, д. 23

Глава 1. Общие положения

1. Объект культурного наследия регионального значения «Дом Сырейщикова Н.Ф.», расположенный по адресу: Свердловская область, г. Екатеринбург, ул. 8 Марта, д. 23 (далее – объект культурного наследия), находится под государственной охраной в соответствии с постановлением Правительства Свердловской области от 28.12.2001 № 859-ПП «О постановке на государственную охрану вновь выявленных памятников истории и культуры».

2. Зоны охраны объекта культурного наследия определены в соответствии с проектом (шифр АПМР.07.20-ПЗО.23), разработанным обществом с ограниченной ответственностью «Архитектурно-проектная мастерская Решение» в 2020 году.

3. Для объекта культурного наследия устанавливается следующий состав зон охраны: охранная зона, зона регулирования застройки и хозяйственной деятельности объекта культурного наследия с выделением следующих подзон: зона регулирования застройки и хозяйственной деятельности объекта культурного наследия 1 (далее – ЗРЗ-1) и зона регулирования застройки и хозяйственной деятельности объекта культурного наследия 2 (далее – ЗРЗ-2).

Установление зоны охраняемого природного ландшафта в отношении объекта культурного наследия не предусматривается.

Глава 2. Описание охранной зоны объекта культурного наследия

4. Координаты поворотных точек охранной зоны в местной системе координат Свердловской области (далее – МСК-66) определены картометрическим методом и приведены в таблице 1, погрешность определения координат составляет 0,25 метра.

Таблица 1

Номер поворотной точки	МСК-66	
	координата X	координата Y
1	2	3
1	390474.64	1533676.93

1	2	3
2	390475.09	1533679.61
3	390477.08	1533691.39
4	390480.41	1533712.94
5	390453.87	1533717.03
6	390446.99	1533718.34
7	390444.85	1533708.48
8	390440.58	1533686.94
9	390439.96	1533683.83
10	390447.68	1533682.30
11	390448.18	1533684.74
12	390452.54	1533706.02
13	390453.48	1533710.61
14	390463.39	1533708.71
15	390462.45	1533703.80
16	390460.58	1533704.16
17	390456.59	1533683.14
18	390456.11	1533680.60
1	390474.64	1533676.93

Глава 3. Описание зон регулирования застройки и хозяйственной деятельности объекта культурного наследия

5. Координаты поворотных точек ЗРЗ-1 в МСК-66 определены картометрическим методом и приведены в таблице 2, погрешность определения координат составляет 0,25 метра.

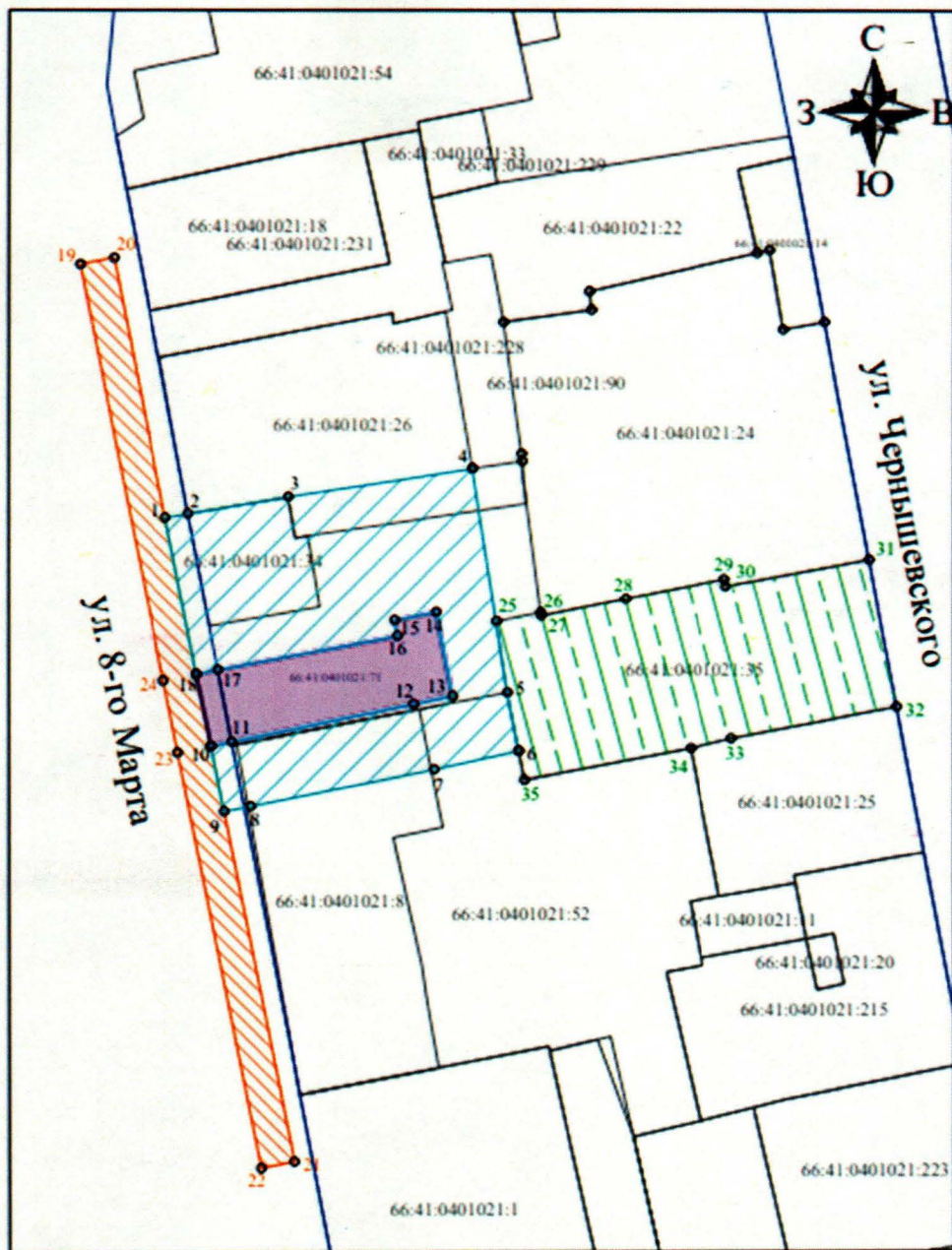
Таблица 2

Номер поворотной точки	МСК-66	
	координата X	координата Y
19	390504.38	1533666.96
20	390505.16	1533670.89
18	390456.11	1533680.60
10	390447.68	1533682.30
21	390398.63	1533692.02
22	390397.86	1533688.10
23	390446.90	1533678.38
24	390455.33	1533676.68
19	390504.38	1533666.96

6. Координаты поворотных точек ЗРЗ-2 в МСК-66 определены картометрическим методом и приведены в таблице 3, погрешность определения координат составляет 0,25 метра






Номер поворотной точки	МСК-66	
	координата X	координата Y
1	2	3
25	390462.29	1533715.73
26	390463.28	1533720.92
27	390462.89	1533720.98
28	390464.86	1533730.91
29	390467.16	1533742.45
30	390466.30	1533742.60
31	390469.42	1533759.44
32	390452.06	1533762.68
33	390448.41	1533743.29
34	390447.27	1533738.50
35	390443.56	1533718.99
6	390446.99	1533718.34
5	390453.87	1533717.03
25	390462.29	1533715.73

Глава 4. Графическое описание зон охраны объекта культурного наследия



Масштаб 1:1000

Условные обозначения:

-  – территория объекта культурного наследия;
-  – охранная зона;
-  – ЗРЗ-1;
-  – ЗРЗ-2;
-  – поворотные точки.

Приложение № 2
к приказу Управления государственной
охраны объектов культурного наследия
Свердловской области
от 14.04.2021 № 99

ТРЕБОВАНИЯ

к градостроительным регламентам в границах зон охраны объекта культурного наследия регионального значения «Дом Сырейщикова Н.Ф.», расположенного по адресу: Свердловская область, г. Екатеринбург, ул. 8 Марта, д. 23

Глава 1. Общие положения

1. Требования к градостроительным регламентам в границах зон охраны объекта культурного наследия регионального значения «Дом Сырейщикова Н.Ф.», расположенного по адресу: Свердловская область, г. Екатеринбург, ул. 8 Марта, д. 23 (далее – объект культурного наследия), определены в соответствии с проектом (шифр АПМР.07.20-ПЗО.23), разработанным обществом с ограниченной ответственностью «Архитектурно-проектная мастерская Решение» в 2020 году.

2. Настоящие требования к градостроительным регламентам в границах зон охраны объекта культурного наследия утверждаются для следующих зон охраны объекта культурного наследия: охранный зона, зона регулирования застройки и хозяйственной деятельности объекта культурного наследия с выделением следующих подзон: зона регулирования застройки и хозяйственной деятельности объекта культурного наследия 1 (далее – ЗРЗ-1) и зона регулирования застройки и хозяйственной деятельности объекта культурного наследия 2 (далее – ЗРЗ-2).

Глава 2. Требования к градостроительным регламентам в границах зон охраны объекта культурного наследия

3. В границах охранной зоны разрешается:

1) использование земель, земельных участков и объектов капитального строительства в соответствии с функциональным назначением, сложившимся ко времени установления режима;

2) хозяйственная деятельность, направленная на сохранение и восстановление (регенерацию) историко-градостроительной среды объекта культурного наследия (восстановление, воссоздание, восполнение частично или полностью утраченных элементов и (или) характеристик историко-градостроительной среды);

3) устройство ограждений со стороны улиц на свободной от застройки территории высотой до 1,5 метра с использованием традиционных материалов, архитектурно-исторических элементов и декоративной отделки, обеспечивающих визуальное восприятие объекта культурного наследия в его историко-

градостроительной и природной среде, в том числе сохранение и восстановление сложившегося в природном ландшафте соотношения открытых и закрытых пространств;

4) проведение работ по озеленению при условии обеспечения визуального восприятия объекта культурного наследия, нейтрализация дисгармоничного озеленения путем санации;

5) благоустройство территории в соответствии с исторической и культурной традицией с применением традиционных материалов, малых архитектурных форм, уличной мебели;

6) проведение мероприятий, направленных на обеспечение пожарной и экологической безопасности;

7) размещение временных элементов информационно-декоративного оформления событийного характера (мобильные информационные конструкции), включая праздничное оформление указателей расположения туристских ресурсов и социальных объектов шириной не более 1,2 метра и высотой не более 2 метров;

8) капитальный ремонт и реконструкция существующих объектов инженерной инфраструктуры при условии обеспечения сохранности объекта культурного наследия при проведении указанных работ;

9) проведение земляных работ, за исключением посадки деревьев и кустарников, при условии обеспечения сохранности объектов археологического наследия в установленном законодательством порядке;

10) капитальный ремонт, реконструкция объектов капитального строительства без увеличения объемно-пространственных характеристик, с использованием характерных исторических элементов, использование кровельного покрытия нейтральной колористики.

4. В границах охранной зоны запрещается:

1) строительство объектов капитального строительства, за исключением применения специальных мер, направленных на сохранение и восстановление (регенерацию) историко-градостроительной среды объекта культурного наследия (восстановление, воссоздание, восполнение частично или полностью утраченных элементов и (или) характеристик историко-градостроительной среды);

2) установка следующих средств наружной рекламы и информации: перетяжек; всех видов отдельно стоящих стационарных рекламных и информационных конструкций, кроме указанных как разрешенные;

3) проведение строительных, земляных, хозяйственных работ на земельных участках, непосредственно связанных с земельными участками в границах территории объекта культурного наследия, без согласованной в установленном порядке документации (раздела проектной документации) по обеспечению сохранности объекта культурного наследия;

4) размещение мусоросборников;

5) строительство инженерных коммуникаций (за исключением воздушных линий электропередач) наземным и надземным способами;

6) организация стоков ливневых, талых и загрязненных вод в сторону территории объекта культурного наследия;

7) размещение взрывоопасных и пожароопасных объектов, объектов с динамическим воздействием.

5. В границах ЗРЗ-1 разрешается:

1) капитальный ремонт и реконструкция инженерной инфраструктуры;
2) строительство подземных сооружений транспортной и инженерной инфраструктур (линий метрополитена, транспортных туннелей, пешеходных переходов), подземных паркингов при наличии инженерно-геологического заключения об отсутствии негативного воздействия (динамического воздействия) на объект культурного наследия и окружающую застройку;

3) проведение мероприятий, направленных на обеспечение пожарной и экологической безопасности;

4) проведение инженерно-строительных работ, исключая динамическое воздействие на объект культурного наследия и окружающую застройку;

5) организация пешеходных дорожек;

6) благоустройство территории с использованием в покрытии пешеходных площадок, тротуаров традиционных (камень, гранит, гравийная смесь) или имитирующих натуральные материалы;

7) посадка кустарников, разбивка газонов, цветников;

8) установка уличной мебели (скамьи, урны) и отдельно стоящего оборудования освещения, отвечающего характеристикам элементов исторической среды;

9) установка прозрачного ограждения по границе, разделяющей пешеходную и проезжую части улицы, высотой не более 0,8 метра;

10) размещение временных элементов информационно-декоративного оформления событийного характера (мобильных информационных конструкций), включая праздничное оформление, а также временных строительных ограждающих конструкций.

6. В границах ЗРЗ-1 запрещается:

1) возведение наземных объектов капитального строительства;
2) размещение объектов, являющихся источниками повышенной пожаро- и взрывоопасности;

3) строительство инженерных коммуникаций (теплотрасс, газопровода, электрокабеля и иных инженерных коммуникаций) наземным и надземным способами;

4) установка уличных ограждений, столбов, линий электропередачи и связи, малых архитектурных форм, не отвечающих характеристикам элементов исторической среды;

5) организация временных открытых парковок, за исключением парковок на специально отведенных площадках с расчетным количеством парковочных мест согласно местным нормативам.

7. В границах ЗРЗ-2 разрешается:

1) строительство и реконструкция объектов капитального строительства высотой до 9 метров;

2) капитальный ремонт и реконструкция инженерной инфраструктуры;

3) строительство подземных сооружений транспортной и инженерной инфраструктур (линий метрополитена, транспортных туннелей, пешеходных переходов), подземных паркингов при наличии инженерно-геологического заключения об отсутствии негативного воздействия (динамического воздействия) на объект культурного наследия и окружающую застройку;

4) проведение мероприятий, направленных на обеспечение пожарной и экологической безопасности;

5) проведение инженерно-строительных работ, исключая динамическое воздействие на объект культурного наследия и окружающую застройку;

6) организация пешеходных дорожек;

7) благоустройство территории с использованием в покрытии пешеходных площадок, тротуаров традиционных (камень, гранит, гравийная смесь) или имитирующих натуральные материалы;

8) посадка кустарников, разбивка газонов, цветников;

9) вырубка деревьев перед фасадами объекта культурного наследия при наличии согласования с уполномоченным исполнительным органом государственной власти Свердловской области в сфере государственной охраны объектов культурного наследия;

10) установка уличной мебели (скамьи, урны) и отдельно стоящего оборудования освещения, отвечающего характеристикам элементов исторической среды;

11) установка прозрачного ограждения по границе, разделяющей пешеходную и проезжую части улицы, высотой не более 0,8 метра;

12) размещение временных элементов информационно-декоративного оформления событийного характера (мобильных информационных конструкций), включая праздничное оформление, а также временных строительных ограждающих конструкций.

8. В границах ЗРЗ-2 запрещается:

1) возведение наземных объектов капитального строительства высотой более 9 метров;

2) размещение объектов, являющихся источниками повышенной пожарной и взрывоопасности;

3) строительство инженерных коммуникаций (теплотрасс, газопровода, электрокабеля и иных инженерных коммуникаций) наземным и надземным способами;

4) посадка высокоствольных пород деревьев;

5) установка уличных ограждений, столбов, линий электропередачи и связи, малых архитектурных форм, не отвечающих характеристикам элементов исторической среды;

6) организация временных открытых парковок, за исключением парковок на специально отведенных площадках с расчетным количеством парковочных мест согласно местным нормативам.